

Документация по планировке территории объекта

«Расходы на мероприятия по повышению уровня обустройства автомобильных дорог федерального значения. Устройство стационарного электрического освещения на автомобильной дороге Р-504 «Колыма» Якутск – Магадан км 1501+019 – км 1504+027 (п. Ягодное), км 1575+902 – км 1577+632 (п. Дебин), км 1942+050 – км 1944+730 (п. Палатка), км 1973+900 – км 1977+270 (п. Сокол), км 1981+800 – км 1982+200 (п. Уптар), км 2015+000 – км 2016+008 (г. Магадан), Магаданская область»

«Документация по планировке территории»

**Проект межевания территории
Материалы по обоснованию**

Том 4

2019

Общество с ограниченной ответственностью "Автомобильные Дороги и Мосты"



ОГРН 1145543046550 ИНН 5507252036 КПП 550701001
Юридический адрес: 644092, г. Омск, ул. Перелёта, д. 5, оф. 505.
Почтовый адрес: 644092, г. Омск, ул. Перелёта, д. 5, оф. 505.
Телефон (381-2) 90-02-92, факс (381-2) 71-87-70
E-mail: adm-omsk@mail.ru

Документация по планировке территории объекта

*«РАСХОДЫ НА МЕРОПРИЯТИЯ ПО ПОВЫШЕНИЮ УРОВНЯ
ОБУСТРОЙСТВА АВТОМОБИЛЬНЫХ ДОРОГ ФЕДЕРАЛЬНОГО
ЗНАЧЕНИЯ. УСТРОЙСТВО СТАЦИОНАРНОГО ЭЛЕКТРИЧЕСКОГО
ОСВЕЩЕНИЯ НА АВТОМОБИЛЬНОЙ ДОРОГЕ Р-504 «КОЛЫМА»
ЯКУТСК – МАГАДАН КМ 1501+019 – КМ 1504+027 (П. ЯГОДНОЕ), КМ
1575+902 – КМ 1577+632 (П. ДЕБИН), КМ 1942+050 –
КМ 1944+730 (П. ПАЛАТКА), КМ 1973+900 – КМ 1977+270 (П.
СОКОЛ), КМ 1981+800 – КМ 1982+200 (П. УПТАР),
КМ 2015+000 – КМ 2016+008 (Г. МАГАДАН),
МАГАДАНСКАЯ ОБЛАСТЬ»*

Проект межевания территории Материалы по обоснованию

167-ПИР-К/18-18-ПМТ.2

Директор

В.В. Голубенко

Главный инженер проекта

М.М. Серюгин



Омск 2019

Состав документации по планировке территории





к выполнению работ по объекту «Расходы на мероприятия по повышению уровня обустройства автомобильных дорог федерального значения. Устройство стационарного электроосвещения на автомобильной дороге Р-504 «Колыма» Якутск – Магадан км 1501+019 – км 1504+027 (п. Ягодное), км 1575+902 – км 1577+632 (п. Дебин), км 1942+050 – км 1944+730 (п. Палатка), км 1973+900 км – 1977+270 (п. Сокол), км 1981+800 – км 1982+200 (п. Уптар), км 2015+000 – км 2016+008 (г. Магадан), Магаданская область».

Обозначение	Наименование
167-ПИР-К/18-18-ППТ.1	Проект планировки территории. Основная часть. Графическая часть. Текстовая часть. Положение о размещении линейных объектов.
167-ПИР-К/18-18-ППТ.2	Проект планировки территории. Материалы по обоснованию проекта планировки территории. Графическая часть. Текстовая часть.
167-ПИР-К/18-18-ПМТ.1	Проект межевания территории. Основная часть. Графическая часть. Текстовая часть.
167-ПИР-К/18-18-ПМТ.2	Проект межевания территории. Материалы по обоснованию. Графическая часть.
167-ПИР-К/18-18-СРЗ	Схема резервирования земель, необходимых для размещения объекта капитального строительства. Графическая часть. Приложения.
167-ПИР-К/18-18-СПОЗУ	Схема планировочной организации земельных участков, предназначенных для размещения объекта капитального строительства. Графическая часть.

Обозначение	Наименование	Примечание
167-ПИР-К/18-18-ПМТ.2.С	Содержание тома	2
167-ПИР-К/18-18-ПМТ.2.ГЧ.Ч1	Графическая часть Чертеж по обоснованию проекта межевания территории, М1:1000	3-16

Согласовано			

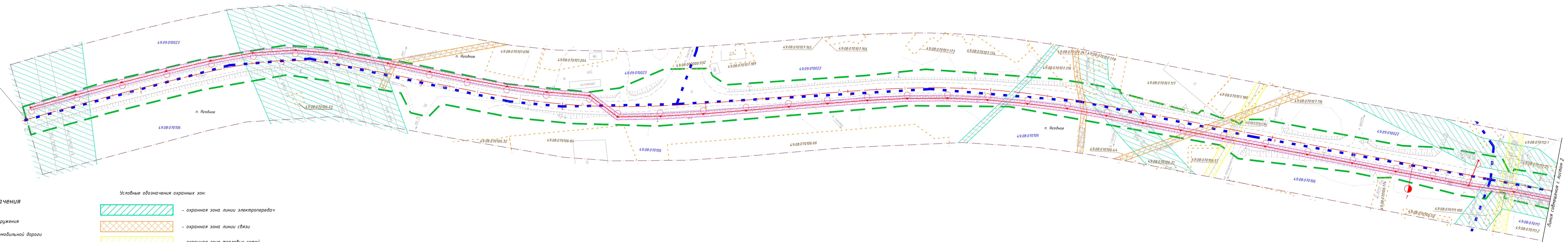
Взам. инв. №	
Подп. и дата	

167-ПИР-К/18-18-ПМТ.1.С					
Изм.	Кол.уч.	Лист	№ док.	Подп.	Дата
Разраб.		Буракевич			05.19
Проверил		Буракевич			05.19
Н.контроль		Серюгин			05.19
ГИП		Серюгин			05.19

Содержание тома		
Стадия	Лист	Листов
П		1
ООО «Автомобильные Дороги и Мосты» г. Омск		

Графическая часть

Начало границы проектируемой территории ПК 0+18
соответствует км 1501+018
Автомобильной дороги Р-504 «Колыма» Якутск-Магадан



Условные обозначения

- ЗКН - существующие здания и сооружения
- существующие откосы автомобильной дороги
- существующие трубы
- существующая линия электропередач
- Зпр. б.к.в. - существующая линия электропередач
- существующие дорожные знаки
- существующая теплотрасса
- существующий водопровод
- существующие барьерное ограждение
- существующий сигнальный столбик
- проектируемая ВЛИ 0,4 кВ наружного освещения
- опора граненая силовая ОГС-0,4-10
- опора граненая силовая ОГС-1,0-10 (анкерная)
- светильник наружного освещения BEST STREET-04 150Вт
- ось проектируемой дороги с проектным пикетажем
- насыпная бѣрма

Условные обозначения охранных зон:

- охранный зона линии электропередач
- охранный зона линии связи
- охранный зона тепловых сетей
- охранный зона проектируемой линии освещения
















Условные обозначения границ:

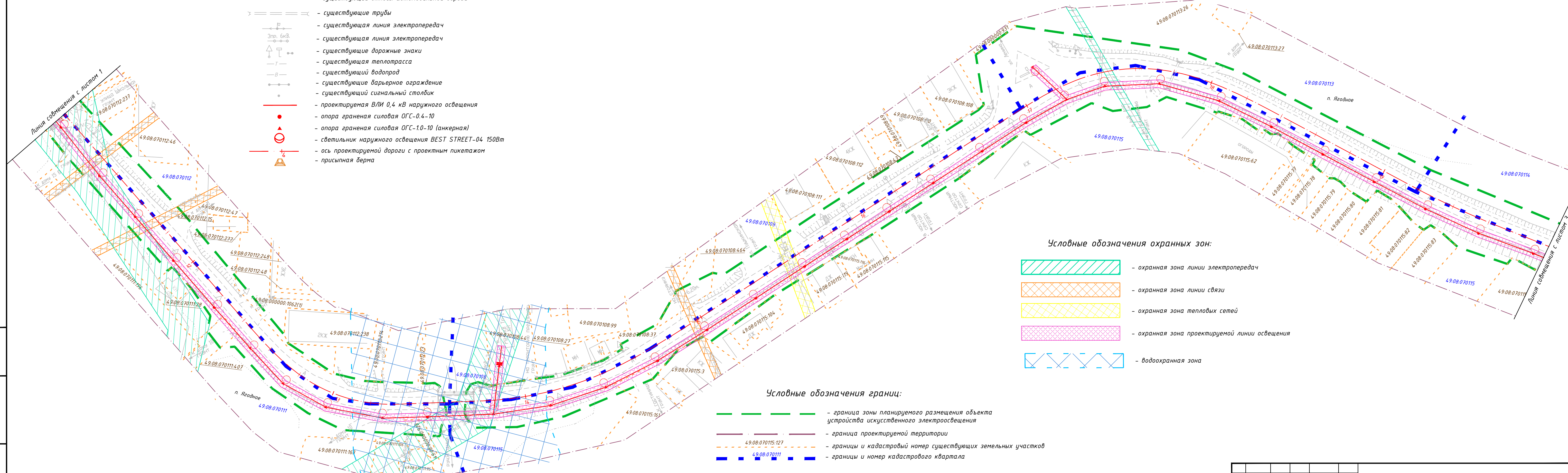
- граница зоны планируемого размещения объекта устройства искусственного электроосвещения
- граница проектируемой территории
- границы и кадастровый номер существующих земельных участков
- границы и номер кадастрового квартала

Линия совмещения с листом 2






				167-ПИР-К/18-18-ПМТ.2.ГЧ.Ч1		
				Разработка проектной и проектной документации на мероприятия по повышению уровня обустройства автомобильных дорог федерального значения. Работы на территории по повышению уровня обустройства автомобильных дорог федерального значения. Категория: стационарные электроосвещения на автомобильной дороге Р-504 «Колыма» Якутск - Магадан км 1501+019 - км 1504+027 (п. Ягодное), км 1575+902 - км 1577+432 (п. Дедов), км 1942+050 - км 1944+720 (п. Пасовый), км 1973+900 - км 1977+270 (п. Сокол), км 1981+800 - км 1982+200 (п. Уютар), км 2015+000 - км 2016+008 (п. Магадан), Магаданская область		
Изм.	Колуч.	Лист	№ док.	Подпись	Дата	Проект межевания территории. Материалы по обоснованию.
Разработал	Скорняков	12	18		12.18	
Проверил	Рыбин	12	18		12.18	Статус
						Лист
						Листов
						000 "АДМ"
Контроль	Рыбин	12	18		12.18	Автомобильная дорога Р-504 «Колыма» Якутск - Магадан на участке км 1501+019 - км 1504+027 (п. Ягодное). I этап. Чертеж по обоснованию проекта межевания территории. М:1:1000
ГИП	Серягин	12	18		12.18	

Условные обозначения





-  - существующие здания и сооружения
-  - существующие откосы автомобильной дороги
-  - существующие трубы
-  - существующая линия электропередач
-  - существующие дорожные знаки
-  - существующая теплотрасса
-  - существующий водопровод
-  - существующие барьерное ограждение
-  - существующий сигнальный столбик
-  - проектируемая ВЛИ 0,4 кВ наружного освещения
-  - опора граненая силовая ОГС-0,4-10
-  - опора граненая силовая ОГС-1,0-10 (анкерная)
-  - светильник наружного освещения BEST STREET-04 150Вт
-  - ось проектируемой дороги с проектным пикетажем
-  - присыпная берма



Условные обозначения охранных зон:

-  - охранный зона линии электропередач
-  - охранный зона линии связи
-  - охранный зона тепловых сетей
-  - охранный зона проектируемой линии освещения
-  - водоохранная зона

Условные обозначения границ:

















-  - граница зоны планируемого размещения объекта устройства искусственного электроосвещения
-  - граница проектируемой территории
-  - границы и кадастровый номер существующих земельных участков
-  - границы и номер кадастрового квартала

Инд. № подл. Подпись и дата. Взам. инв. №





Изм.	Кол.изм.	Лист	Ндк.	Подп.	Дата

167-ПИР-К/18-18-ПМТ.2.ГЧ.41




Условные обозначения


-  - существующие здания и сооружения
-  - существующие откосы автомобильной дороги
-  - существующие трубы
-  - существующая линия электропередач
-  - существующая линия электропередач
-  - существующие дорожные знаки
-  - существующая теплотрасса
-  - существующий водопровод
-  - существующие барьерное ограждение
-  - существующий сигнальный столбик
-  - проектируемая ВЛИ 0,4 кВ наружного освещения
-  - опора граненая силовая ОГС-0.4-10
-  - опора граненая силовая ОГС-1.0-10 (анкерная)
-  - светильник наружного освещения BEST STREET-04 150Вт
-  - ось проектируемой дороги с проектным пикетажем
-  - присыпная борма

Условные обозначения границ:

-  - граница зоны планируемого размещения объекта устройства искусственного электроосвещения
-  - граница проектируемой территории
-  49.08.070115-127 - границы и кадастровый номер существующих земельных участков
-  49.08.070111 - границы и номер кадастрового квартала

Условные обозначения охранных зон:

-  - охранный зона линии электропередач
-  - охранный зона проектируемой линии освещения
-  - водоохранная зона

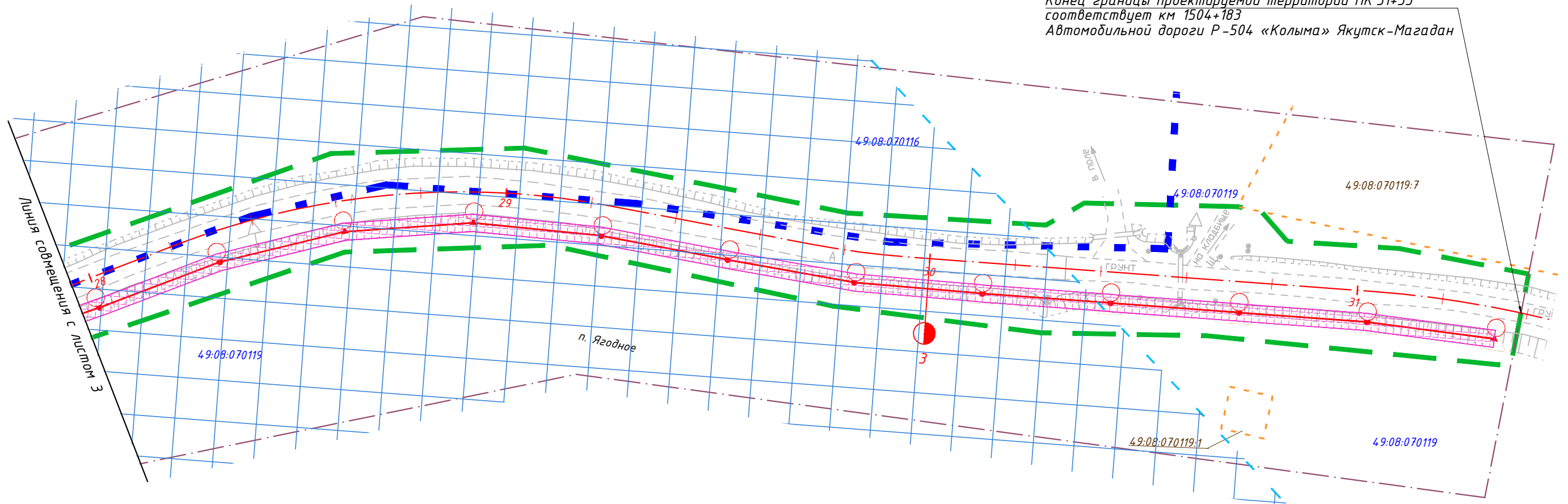


Изм. № подл. Подпись и дата. Взам. инв. №

Изм.	Кол.изм.	Лист	Издок.	Подп.	Дата

167-ПИР-К/18-18-ПМТ.2.ГЧ.41

Конец границы проектируемой территории ПК 31+33
соответствует км 1504+183
Автомобильной дороги Р-504 «Колыма» Якутск-Магадан



Условные обозначения

- существующие здания и сооружения
- существующие откосы автомобильной дороги
- существующие трубы
- существующая линия электропередач
- существующая линия электропередач
- существующие дорожные знаки
- существующая теплотрасса
- существующий водопрод
- существующие барьерное ограждение
- существующий сигнальный столбик
- проектируемая ВЛИ 0,4 кВ наружного освещения
- опора граненая силовая ОГС-0.4-10
- опора граненая силовая ОГС-1.0-10 (анкерная)
- светильник наружного освещения BEST STREET-04 150Вт
- ось проектируемой дороги с проектным пикетажем
- присыпная борма

Условные обозначения границ:

- граница зоны планируемого размещения объекта устройства искусственного электроосвещения
- граница проектируемой территории
- границы и кадастровый номер существующих земельных участков
- границы и номер кадастрового квартала

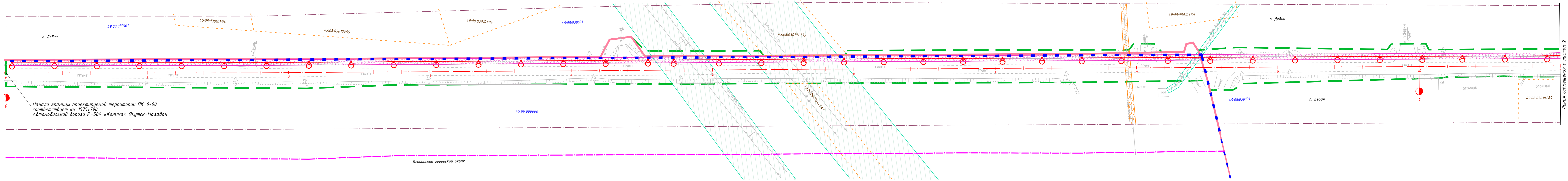
Условные обозначения охранных зон:

- охранный зона проектируемой линии освещения
- водоохранная зона

Инв. № подл. | Подпись и дата | Взам. инв. №

Изм.	Кол.изм.	Лист	Ндок.	Подп.	Дата

167-ПИР-К/18-18-ПМТ.2.ГЧ.41



Начало границы проектируемой территории ПК 0+00
соответствует км 1575+790
Автомобильной дороги Р-504 «Колыма» Якутск-Магадан

Ягодный городской округ

Линия сообщения с листом 2

Условные обозначения

Условные обозначения границ:

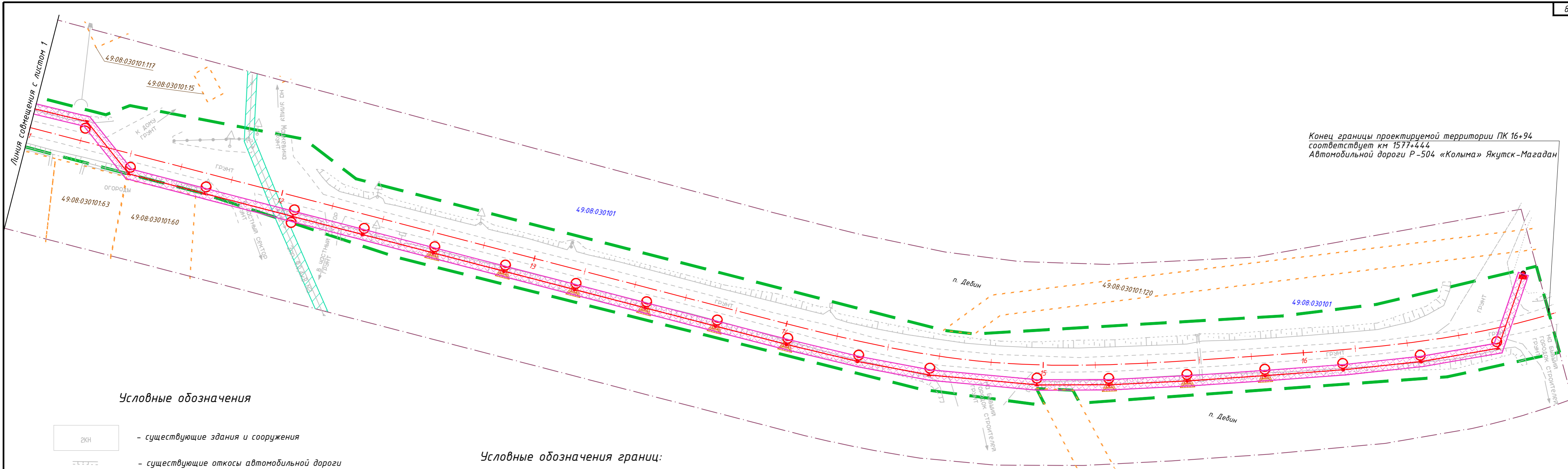
Условные обозначения охранных зон:

- существующие здания и сооружения
- существующие откосы автомобильной дороги
- существующие трубы
- существующая линия электропередач
- существующие дорожные знаки
- существующая теплотрасса
- существующий водопровод
- существующие барьерное ограждение
- существующий сигнальный столбик
- проектируемая ВЛИ 0,4 кВ наружного освещения
- опора граненая силовая ОГС-0,4-10
- опора граненая силовая ОГС-1,0-10 (анкерная)
- светильник наружного освещения BEST STREET-04 150Вт
- ось проектируемой дороги с проектным пикетажем
- присыпная берма

- граница зоны планируемого размещения объекта устройства искусственного электроосвещения
- граница проектируемой территории
- границы и кадастровый номер существующих земельных участков
- границы и номер кадастрового квартала
- граница населенного пункта п.Дебин
- границы придорожной полосы

- охранный зона линии электропередач
- охранный зона линии связи
- охранный зона проектируемой линии освещения

167-ПИР-К/18-18-ПМТ.2.Г.Ч.41				
<small>Разработка проектной и проектной документации на мероприятия по повышению уровня обустройства автомобильных дорог федерального значения, Расходы на территории по повышению уровня обустройства автомобильных дорог федерального значения, Категория: стационарное электроосвещение на автомобильной дороге Р-504 «Колыма» Якутск - Магадан км 150+070 - км 1504+027 (п. Ягодный), км 1575+902 - км 1577+632 (п. Дебин), км 1942+050 - км 1944+720 (п. Пасайка), км 1973+900 - км 1977+270 (п. Сокол), км 1981+000 - км 1982+200 (п. Уптар), км 2015+000 - км 2016+008 (п. Магадан), Магаданская область</small>				
Изм.	Колуч.	Лист N док.	Подпись	Дата
Разработал	Скорняков	12.18		12.18
Проверил	Рыбин	12.18		12.18
Проект межевания территории. Материалы по обоснованию.				
		Стадия	Лист	Листов
		П	1	2
Автомобильная дорога Р-504 «Колыма» Якутск - Магадан на участке км 1575+902 - км 1577+632 (п. Дебин). II этап. Чертеж по обоснованию проекта межевания территории М:1:1000				
Контроль	Рыбин	12.18		
ГИП	Серягин	12.18		
ООО "АДМ"				



Конец границы проектируемой территории ПК 16+94
соответствует км 1577+444
Автомобильной дороги Р-504 «Колыма» Якутск-Магадан

Условные обозначения

- существующие здания и сооружения
- существующие откосы автомобильной дороги
- существующие трубы
- существующая линия электропередач
- существующая линия электропередач 30 кВ
- существующие дорожные знаки
- существующая теплотрасса
- существующий водопровод
- существующие барьерное ограждение
- существующий сигнальный столбик
- проектируемая ВЛИ 0,4 кВ наружного освещения
- опора граненая силовая ОГС-0,4-10
- опора граненая силовая ОГС-1,0-10 (анкерная)
- светильник наружного освещения BEST STREET-04 150Вт
- ось проектируемой дороги с проектным пикетажем
- присыпная бѣрма

Условные обозначения границ:

- граница зоны планируемого размещения объекта устройства искусственного электроосвещения
- граница проектируемой территории
- границы и кадастровый номер существующих земельных участков
- границы и номер кадастрового квартала

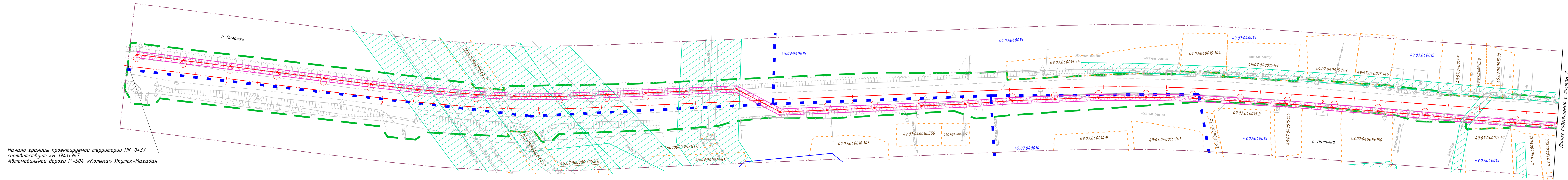
Условные обозначения охранных зон:

- охранный зона линии электропередач
- охранный зона проектируемой линии освещения

Инв. № подл. / Подпись и дата / Взам. инв. №

Изм.	Кол.изм.	Лист	№ док.	Подп.	Дата

167-ПИР-К/18-18-ПМТ.2.ГЧ.41



Начало границы проектируемой территории ПК 0+37
соответствует км 194.4+36.7
Автомобильной дороги Р-504 «Колыма» Якутск-Магадан

Линия соотнесения с листом 2

Условные обозначения

- ЗКН - существующие здания и сооружения
- существующие откосы автомобильной дороги
- существующие трубы
- существующая линия электропередач
- 3 кВ, 6 кВ - существующая линия электропередач
- существующие дорожные знаки
- существующая теплотрасса
- существующий водопровод
- существующие барьерное ограждение
- существующий сигнальный столбик
- проектируемая ВЛИ 0,4 кВ наружного освещения
- опора граненая силовая ОГС-0.4-10
- опора граненая силовая ОГС-1.0-10 (анкерная)
- светильник наружного освещения BEST STREET-04 150Вт
- ось проектируемой дороги с проектным пикетажем
- присыпная берма

Условные обозначения границ:

- граница зоны планируемого размещения объекта устройства искусственного электроосвещения
- граница проектируемой территории
- границы и кадастровый номер существующих земельных участков
- границы и номер кадастрового квартала

Условные обозначения охранных зон:

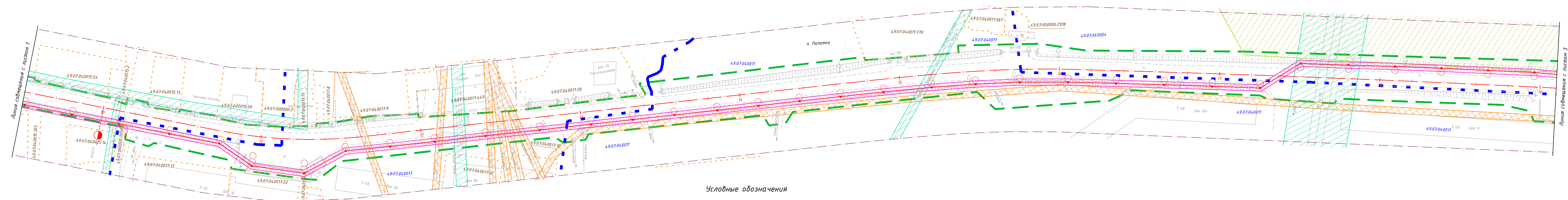
- охранный зона линии электропередач
- охранный зона проектируемой линии освещения

167-ПИР-К/18-18-ПМТ.2.ГЧ.41

Разработка предпроектной и проектной документации на мероприятия по повышению уровня обустройства автомобильных дорог федерального значения. Расходы на мероприятия по повышению уровня обустройства автомобильных дорог федерального значения. Устройство стационарного электроосвещения на автомобильной дороге Р-504 «Колыма» Якутск - Магадан км 150+019 - км 150+027 (п. Ягодное), км 157+002 - км 157+032 (п. Дебин), км 194+050 - км 194+130 (п. Палатка), км 197+900 - км 197+210 (п. Сокол), км 198+800 - км 198+200 (п. Зипар), км 205+000 - км 205+008 (п. Магадан), Магаданская область

Изм.	Кол.уч.	Лист	№ док.	Подпись	Дата	Стадия	Лист	Листов
Разработал	Скорняков	12	18		12.18	Проект межевания территории. Материалы по обоснованию.	П	1
Проверил	Рыбин	12	18		12.18			

Н.контрль	Рыбин	12	18		Автомобильная дорога Р-504 «Колыма» Якутск - Магадан на участке км 194.2+050 - км 194.4+730 (п. Палатка). III этап. Чертеж по обоснованию проекта межевания территории. М1:1000	ООО "АДМ"
ГИП	Серягин	12	18			



Условные обозначения

- ЗКН - существующие здания и сооружения
- существующие откосы автомобильной дороги
- существующие трубы
- существующая линия электропередач
- Зпр. 6кВ - существующая линия электропередач
- существующие дорожные знаки
- существующая теплотрасса
- существующий водопровод
- существующие барьерное ограждение
- существующий сигнальный столбик
- проектируемая ВЛИ 0,4 кВ наружного освещения
- опора граненая силовая ОГС-0,4-10
- опора граненая силовая ОГС-1,0-10 (анкерная)
- светильник наружного освещения BEST STREET-04 150Вт
- ось проектируемой дороги с проектным пикетажем
- присыпная берма

Условные обозначения границ:

- граница зоны планируемого размещения объекта устройства искусственного электроосвещения
- граница проектируемой территории
- 49:08:070115:127 - границы и кадастровый номер существующих земельных участков
- 49:08:070111 - границы и номер кадастрового квартала

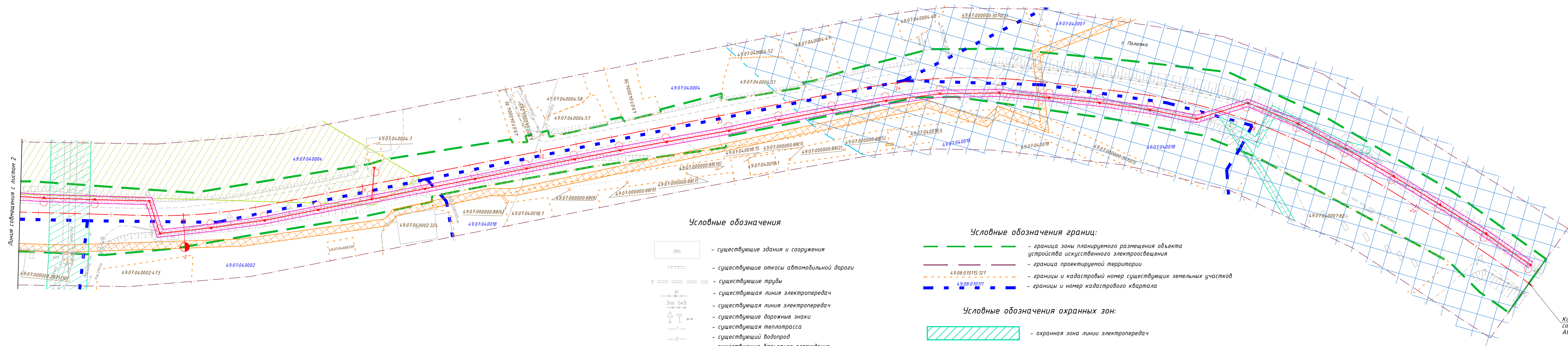
Условные обозначения охранных зон:

- охранный зона линии электропередач
- охранный зона линии связи
- охранный зона стационарного пункта наблюдений за состоянием окружающей природной среды
- охранный зона проектируемой линии освещения

Инд. № подл. Подпись и дата. Взам. инв. №

Изм.	Кол.изм.	Лист	Ндк.	Подп.	Дата

167-ПИР-К/18-18-ПМТ.2.ГЧ.Ч1



Линия совмещения с листом 2

Условные обозначения

- ЗКН - существующие здания и сооружения
- существующие откосы автомобильной дороги
- существующие трубы
- существующая линия электропередач
- Зпр. 6кВ. - существующая линия электропередач
- существующие дорожные знаки
- существующая теплотрасса
- существующий водопровод
- существующие дарьерное ограждение
- существующий сигнальный столбик
- проектируемая ВЛИ 0,4 кВ наружного освещения
- опора граненая силовая ОГС-0,4-10
- опора граненая силовая ОГС-1,0-10 (анкерная)
- светильник наружного освещения BEST STREET-04 150Вт
- ось проектируемой дороги с проектным пикетажем
- присыпная дерма

Условные обозначения границ:

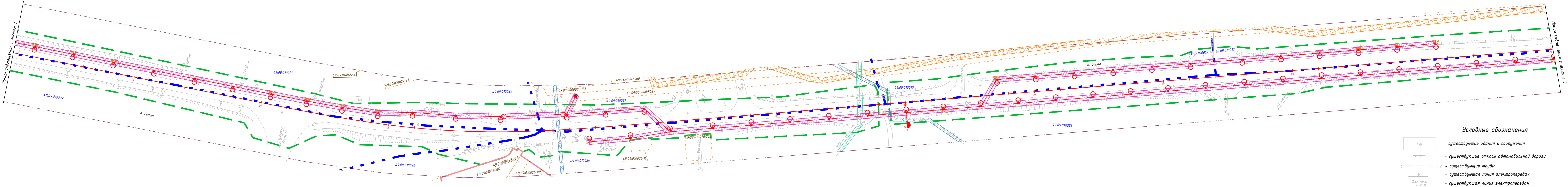
- граница зоны планируемого размещения объекта устройства искусственного электроосвещения
- граница проектируемой территории
- 49-08:070115:127 - границы и кадастровый номер существующих земельных участков
- 49-08:070111 - границы и номер кадастрового квартала

Условные обозначения охранных зон:





- охранный зона линии электропередач
- охранный зона линии связи
- охранный зона стационарного пункта наблюдений за состоянием окружающей природной среды
- охранный зона проектируемой линии освещения
- водоохранная зона

Конец границы проектируемой территории ПК 27+76 соответствует км 1944+883 Автомобильной дороги Р-504 «Кольма» Якутск-Магадан

Инд. № подл. Подпись и дата. Взам. инв. №








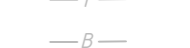







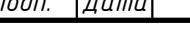


Условные обозначения границ:

-  - граница зоны планируемого размещения объекта устройства искусственного электроосвещения
-  - граница проектируемой территории
-  49.08.070115.127 - границы и кадастровый номер существующих земельных участков
-  49.08.070111 - границы и номер кадастрового квартала

Условные обозначения охранных зон:

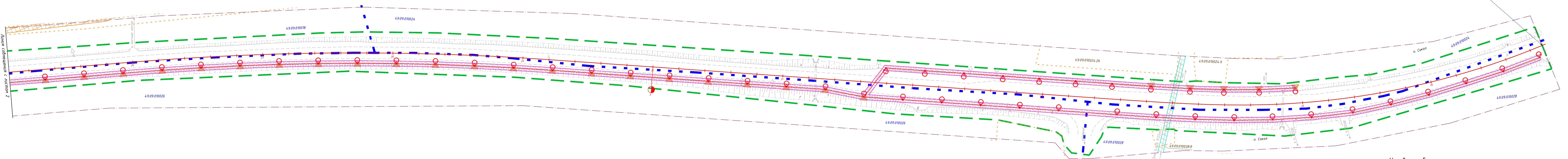
-  - охранный зона линии электропередач
-  - охранный зона линии связи
-  - охранный зона водопровода
-  - охранный зона проектируемой линии освещения

Условные обозначения

-  ЗКН - существующие здания и сооружения
-  - существующие откосы автомобильной дороги
-  - существующие трубы
-  - существующая линия электропередач
-  - существующая линия электропередач
-  - существующие дорожные знаки
-  - существующая теплотрасса
-  - существующий водопровод
-  - существующие дачные ограждения
-  - существующий сигнальный столбик
-  - проектируемая ВЛИ 0,4 кВ наружного освещения
-  - опора граненая силовая ОГС-0.4-10
-  - опора граненая силовая ОГС-1.0-10 (анкерная)
-  - светильник наружного освещения BEST STREET-04 150Вт
-  - ось проектируемой дороги с проектным пикетажем
-  - присыпная верма

Инв. № подл. Подпись и дата. Взам. инв. №

Конец границы проектируемой территории ПК 36+90
соответствует км 1977+295
Автомобильной дороги Р-504 «Колыма» Якутск-Магадан



Условные обозначения

- существующие здания и сооружения
- существующие откосы автомобильной дороги
- существующие трубы
- существующая линия электропередач
- существующая линия электропередач
- существующие дорожные знаки
- существующая теплотрасса
- существующий водопровод
- существующие барьерное ограждение
- существующий сигнальный столбик
- проектируемая ВЛИ 0,4 кВ наружного освещения
- опора граненая силовая ОГС-0.4-10
- опора граненая силовая ОГС-1.0-10 (анкерная)
- светильник наружного освещения BEST STREET-04 150Вт
- ось проектируемой дороги с проектным пикетажем
- присыпная дёрна

Условные обозначения границ:

- граница зоны планируемого размещения объекта устройства искусственного электроосвещения
- граница проектируемой территории
- границы и кадастровый номер существующих земельных участков
- границы и номер кадастрового квартала

Условные обозначения охранных зон:

- охранный зона линии электропередач
- охранный зона линии связи
- охранный зона проектируемой линии освещения

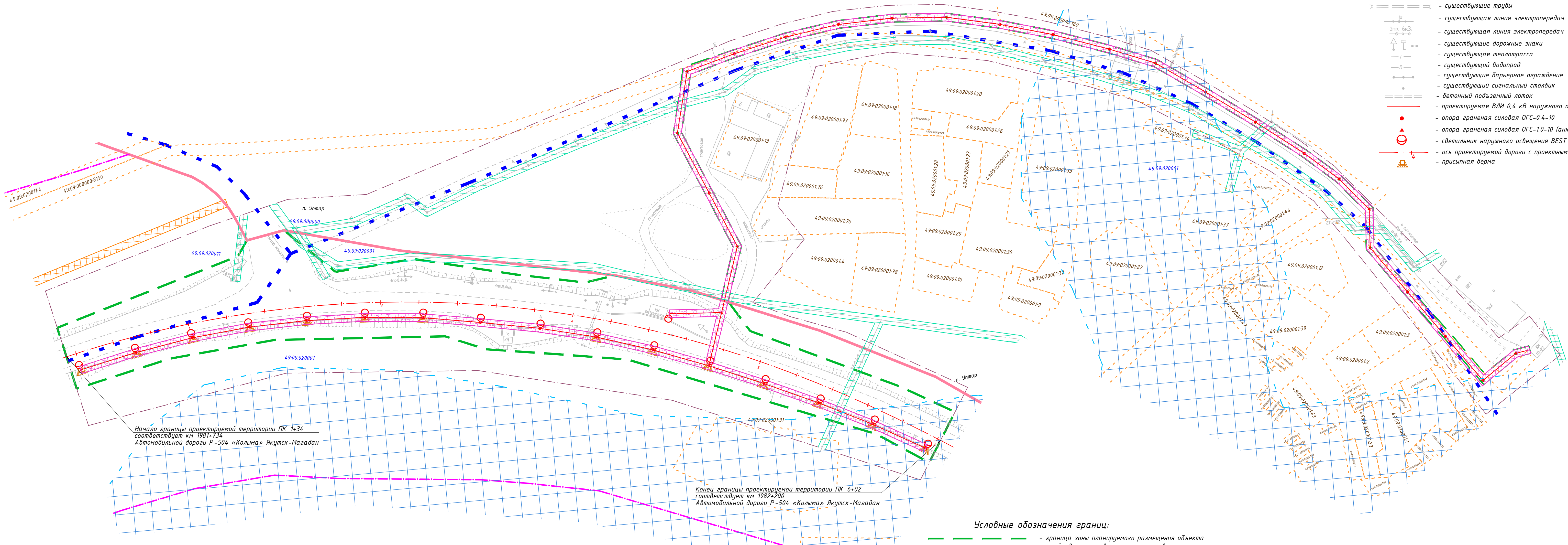
Инв. № подл. Подпись и дата. Взам. инв. №

Изм.	Кол. изм.	Лист	Издок.	Подп.	Дата

167-ПИР-К/18-18-ПМТ.2.ГЧ.41

Условные обозначения

- существующие здания и сооружения
- существующие откосы автомобильной дороги
- существующие трубы
- существующая линия электропередач
- существующая линия электропередач
- существующие дорожные знаки
- существующая теплотрасса
- существующий водопровод
- существующие дачное ограждение
- существующий сигнальный столбик
- бетонный подземный лоток
- проектируемая ВЛИ 0,4 кВ наружного освещения
- опора граненая силовая ОГС-0.4-10
- опора граненая силовая ОГС-1.0-10 (анкерная)
- светильник наружного освещения BEST STREET-04 150Вт
- ось проектируемой дороги с проектным пикетажем
- присыпная берма



Начало границы проектируемой территории ПК 1+34
соответствует км 1981+734
Автомобильной дороги Р-504 «Колыма» Якутск-Магадан

Конец границы проектируемой территории ПК 6+02
соответствует км 1982+200
Автомобильной дороги Р-504 «Колыма» Якутск-Магадан

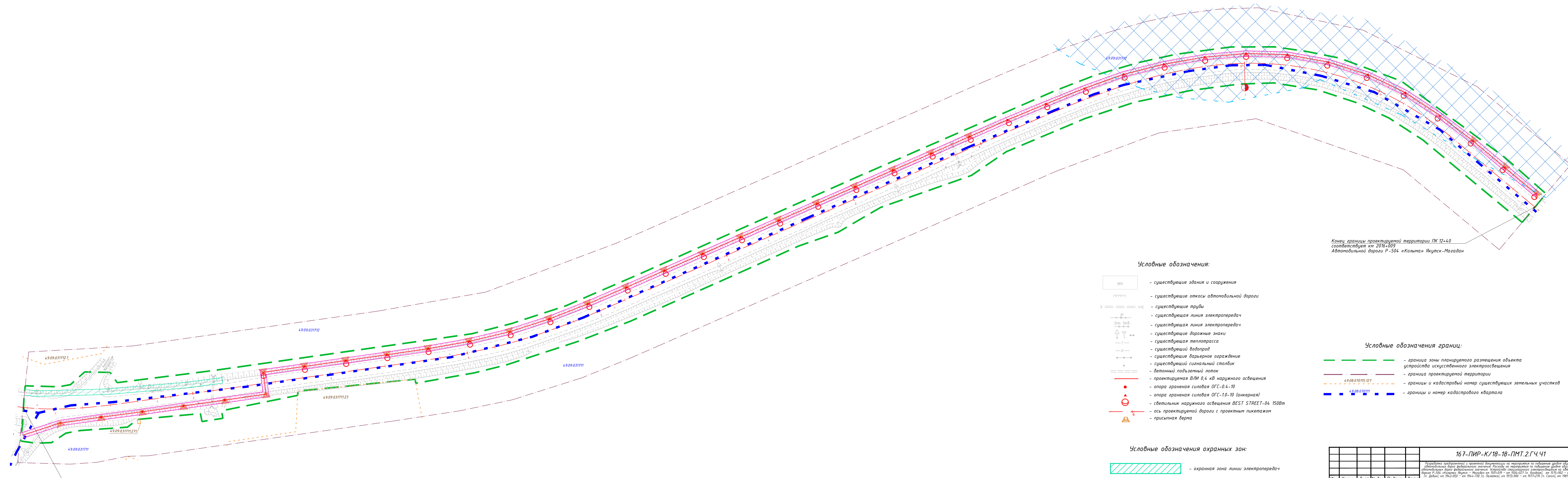
Условные обозначения охранных зон:

- охранный зона линии электропередач
- охранный зона линии связи
- охранный зона проектируемой линии освещения
- водоохранная зона

Условные обозначения границ:

- граница зоны планируемого размещения объекта устройства искусственного электроосвещения
- граница проектируемой территории
- границы и кадастровый номер существующих земельных участков
- границы и номер кадастрового квартала
- граница населенного пункта п. Ултар
- граница придорожной полосы
- граница временного отвода для устройства технического подключения
- граница земельных участков для размещения опор технического подключения

					167-ПИР-К/18-18-ПМТ.2.ГЧ.41				
					Разработка проектной и проектной документации на мероприятия по повышению уровня обустройства автомобильных дорог федерального значения. Расходы на мероприятия по повышению уровня обустройства автомобильных дорог федерального значения: строительство стационарного электроосвещения на автомобильной дороге Р-504 «Колыма» Якутск - Магадан км 1504+079 - км 1504+027 (п. Ядифер), км 1575+992 - км 1577+632 (п. Девон), км 1942+958 - км 1944+739 (п. Палата), км 1973+900 - км 1973+270 (п. Сокол), км 1981+800 - км 1982+200 (п. Ултар), км 2015+000 - км 2016+008 (п. Магадан), Магаданская область.				
Изм.	Колуч	Лист	№ док.	Подпись	Дата	Проект межевания территории. Материалы по обоснованию.	Стадия	Лист	Листов
Разработал	Скорняков	12.18			12.18		П		1
Проверил	Рыбин				12.18				
Н.Контроль	Рыбин				12.18	Автомобильная дорога Р-504 «Колыма» Якутск - Магадан на участке км 1981+000 - км 1982+200 (п. Ултар). V этап. Чертеж по обоснованию проекта межевания территории. М:1000	ООО "АДМ"		
ГИП	Сергун				12.18				



Конец границы проектируемой территории ПК 12+40
соответствует км 2016+009
Автомобильной дороги Р-504 «Колыма» Якутск-Магадан

Условные обозначения:

- существующие здания и сооружения
- существующие откосы автомобильной дороги
- существующие трубы
- существующая линия электропередач
- существующая линия электропередач
- существующие дорожные знаки
- существующая теплотрасса
- существующий водопровод
- существующие барьерное ограждение
- существующий сигнальный столбик
- действующий подземный лоток
- проектируемая ВЛИ 0,4 кВ наружного освещения
- опора граненая силовая ОГС-0.4-10
- опора граненая силовая ОГС-10-10 (анкерная)
- светильник наружного освещения BEST STREET-04 150Вт
- ось проектируемой дороги с проектным пикетажем
- присыпанная верма

Условные обозначения охранных зон:

- охранный зона линии электропередач
- охранный зона проектируемой линии освещения
- водоохранная зона

Условные обозначения границ:

- граница зоны планируемого размещения объекта
- граница устройства искусственного электроосвещения
- граница проектируемой территории
- границы и кадастровый номер существующих земельных участков
- границы и номер кадастрового квартала

Начало границы проектируемой территории ПК 0+77
соответствует км 2014+852
Автомобильной дороги Р-504 «Колыма» Якутск-Магадан

				167-ПИР-К/18-18-ПМТ.2.ГЧ.41					
				Разработка проектной и проектной документации на территории по линии обустройства автомобильной дороги федерального значения. Разраб. на территории по линии обустройства автомобильной дороги федерального значения. Устройства стационарных электроосвещения на автомобильной дороге Р-504 «Колыма» Якутск - Магадан км 180+000 - км 180+027 (п. Ваханка) км 175+000 - км 177+437 (п. Дебел) км 182+050 - км 184+730 (п. Пыжма) км 193+000 - км 197+270 (п. Сокол) км 198+800 - км 199+000 (п. Чары) км 205+000 - км 206+008 (п. Магадан) Магаданская область.					
Изм.	Калач	Лист	№ док	Подпись	Дата	Стадия	Лист	Листов	
Разработал	Скорняков				12.18	Проект межевания территории. Материалы по обоснованию.	П	1	
Проверил	Рыбин				12.18				
Утвердил	Рыбин				12.18	Автомобильная дорога Р-504 «Колыма» Якутск - Магадан на участке км 2015+000 - км 2016+008 (г. Магадан) VI этап. Чертеж по обоснованию проекта межевания территории. 1:1000			
ГИП	Сергеев				12.18				