

## **Документация по планировке территории объекта**

«Расходы на мероприятия по повышению уровня обустройства автомобильных дорог федерального значения. Устройство стационарного электрического освещения на автомобильной дороге Р-504 «Колыма» Якутск – Магадан км 1501+019 – км 1504+027 (п. Ягодное), км 1575+902 – км 1577+632 (п. Дебин), км 1942+050 – км 1944+730 (п. Палатка), км 1973+900 – км 1977+270 (п. Сокол), км 1981+800 – км 1982+200 (п. Уптар), км 2015+000 – км 2016+008 (г. Магадан), Магаданская область»

## **«Документация по планировке территории»**

**Схема резервирования земель, необходимых для размещения объекта капитального строительства**

**Том 5**

**2019**

Общество с ограниченной ответственностью "Автомобильные Дороги и Мосты"



ОГРН 1145543046550 ИНН 5507252036 КПП 550701001  
Юридический адрес: 644092, г. Омск, ул. Перелёта, д. 5, оф. 505.  
Почтовый адрес: 644092, г. Омск, ул. Перелёта, д. 5, оф. 505.  
Телефон (381-2) 90-02-92, факс (381-2) 71-87-70  
E-mail: adm-omsk@mail.ru

## Документация по планировке территории объекта

*«РАСХОДЫ НА МЕРОПРИЯТИЯ ПО ПОВЫШЕНИЮ УРОВНЯ  
ОБУСТРОЙСТВА АВТОМОБИЛЬНЫХ ДОРОГ ФЕДЕРАЛЬНОГО  
ЗНАЧЕНИЯ. УСТРОЙСТВО СТАЦИОНАРНОГО ЭЛЕКТРИЧЕСКОГО  
ОСВЕЩЕНИЯ НА АВТОМОБИЛЬНОЙ ДОРОГЕ Р-504 «КОЛЫМА»  
ЯКУТСК – МАГАДАН КМ 1501+019 – КМ 1504+027 (П. ЯГОДНОЕ), КМ  
1575+902 – КМ 1577+632 (П. ДЕБИН), КМ 1942+050 –  
КМ 1944+730 (П. ПАЛАТКА), КМ 1973+900 – КМ 1977+270  
(П. СОКОЛ), КМ 1981+800 – КМ 1982+200 (П. УПТАР),  
КМ 2015+000 – КМ 2016+008 (Г. МАГАДАН),  
МАГАДАНСКАЯ ОБЛАСТЬ»*

**Схема резервирования земель, необходимых для  
размещения объекта капитального строительства**

**167-ПИР-К/18-18-СРЗ**

**Директор**

**В.В. Голубенко**

**Главный инженер проекта**

**М.М. Серюгин**



Омск 2019

## Состав документации по планировке территории





к выполнению работ по объекту «Расходы на мероприятия по повышению уровня обустройства автомобильных дорог федерального значения. Устройство стационарного электроосвещения на автомобильной дороге Р-504 «Колыма» Якутск – Магадан км 1501+019 – км 1504+027 (п. Ягодное), км 1575+902 – км 1577+632 (п. Дебин), км 1942+050 – км 1944+730 (п. Палатка), км 1973+900 км – 1977+270 (п. Сокол), км 1981+800 – км 1982+200 (п. Уптар), км 2015+000 – км 2016+008 (г. Магадан), Магаданская область».

Обозначение	Наименование
167-ПИР-К/18-18-ППТ.1	Проект планировки территории. Основная часть. Графическая часть. Текстовая часть. Положение о размещении линейных объектов.
167-ПИР-К/18-18-ППТ.2	Проект планировки территории. Материалы по обоснованию проекта планировки территории. Графическая часть. Текстовая часть.
167-ПИР-К/18-18-ПМТ.1	Проект межевания территории. Основная часть. Графическая часть. Текстовая часть.
167-ПИР-К/18-18-ПМТ.2	Проект межевания территории. Материалы по обоснованию. Графическая часть.
167-ПИР-К/18-18-СРЗ	Схема резервирования земель, необходимых для размещения объекта капитального строительства. Графическая часть. Приложения.
167-ПИР-К/18-18-СПОЗУ	Схема планировочной организации земельных участков, предназначенных для размещения объекта капитального строительства. Графическая часть.

Обозначение	Наименование	Примечание
167-ПИР-К/18-18-СРЗ.С	Содержание тома	2
167-ПИР-К/18-18-СРЗ.ГЧ.Ч1	Графическая часть Схема резервирования земель, необходимых для размещения объекта капитального строительства федерального значения, М1:1000	3-16
167-ПИР-К/18-18-СРЗ.ТЧ	Текстовая часть (Приложения)	17-43

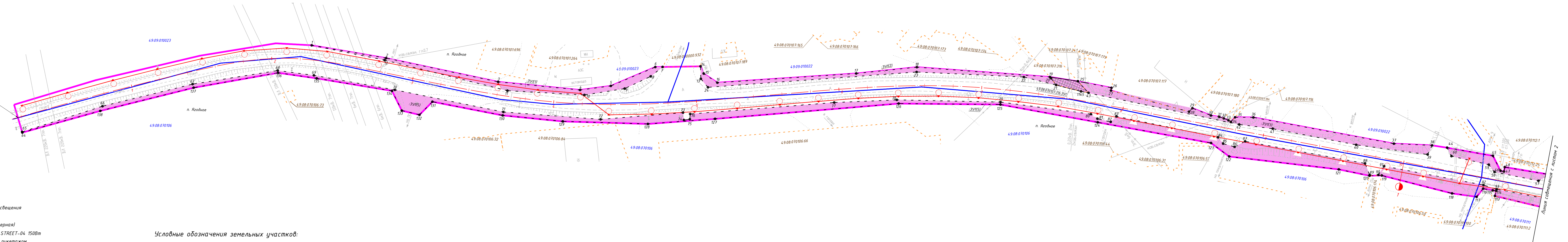
Согласовано			

Взам. инв. №	
Подп. и дата	

						167-ПИР-К/18-18-СРЗ.С			
Изм.	Кол.уч.	Лист	№ док.	Подп.	Дата				
Разраб.		Буракевич			05.19	Содержание тома	Стадия	Лист	Листов
Проверил		Буракевич			05.19		П		1
Н.контроль		Серюгин			05.19		ООО «Автомобильные Дороги и Мосты» г. Омск		
ГИП		Серюгин			05.19				

Графическая часть

Начало границы проектируемой территории ПК 0+18  
соответствует км 1501+018  
Автомобильной дороги Р-504 «Колыма» Якутск-Магадан



Условные обозначения

- проектируемая ВЛИ 0,4 кВ наружного освещения
- опора граненая силовая ОГС-0,4-10
- опора граненая силовая ОГС-1,0-10 (анкерная)
- светильник наружного освещения BEST STREET-04 150Вт
- ось проектируемой дороги с проектным пикетажем
- насыпная берма
- существующие здания и сооружения
- существующие откосы автомобильной дороги
- существующие трубы
- существующая линия электропередач
- существующая линия электропередач
- существующие дорожные знаки
- существующая теплотрасса
- существующий водопровод
- существующие барьерное ограждение
- существующий сигнальный столбик

Условные обозначения земельных участков:

- резервируемый земельный участок из земель, находящихся в государственной незаграниченной собственности
- резервируемый земельный участок из участков, зарегистрированных в ЕГРН

Условные обозначения границ:

















- граница проектируемой полосы постоянного отвода
- границы и кадастровый номер существующих земельных участков
- границы и номер кадастрового квартала
- границы и обозначение резервируемых земельных участков
- номер и обозначение поворотной точки границы резервируемого земельного участка
- границы и обозначение резервируемых земельных участков из участков, зарегистрированных в ЕГРН

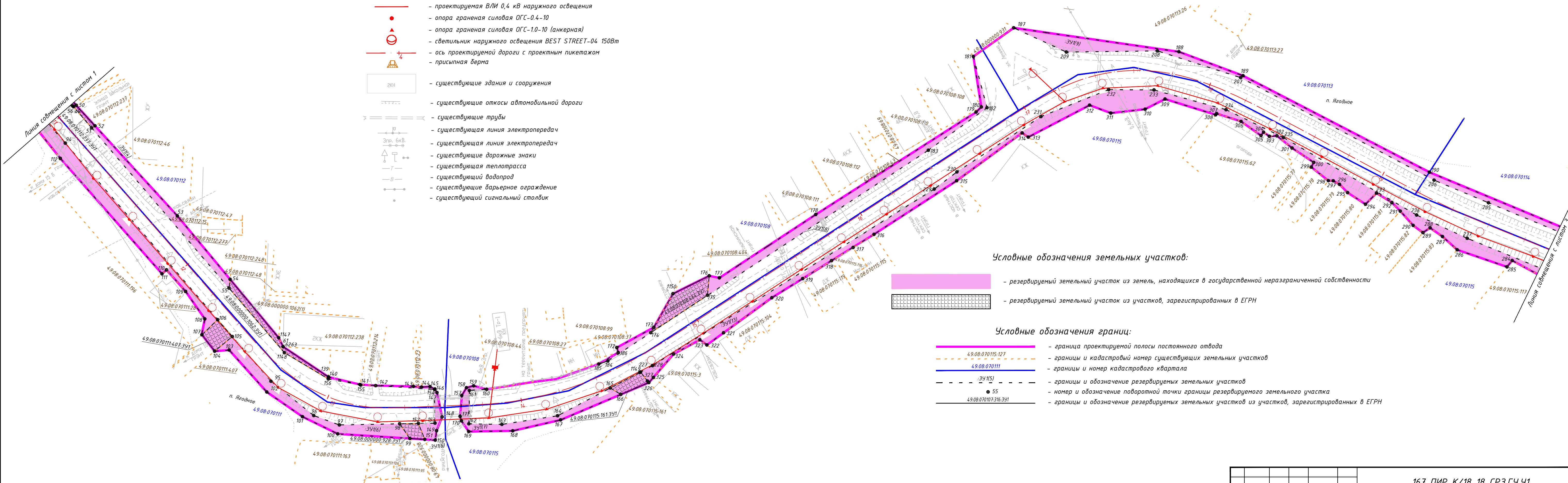
Линия собственности с листом 2

				<b>167-ПИР-К/18-18-СРЗ.ГЧ.41</b>		
Разработка предпроектной и проектной документации на территории по повышению уровня обустройства автомобильных дорог федерального значения. Расходы на территории по повышению уровня обустройства автомобильных дорог федерального значения. Категория: стационарные электрообъекты на автомобильной дороге Р-504 «Колыма» Якутск - Магадан км 1501+019 - км 1504+027 (п. Ягодное), км 1575+902 - км 1577+432 (п. Дедов), км 1944+720 (п. Паспай), км 1973+900 - км 1977+270 (п. Сокол), км 1981+800 - км 1982+200 (п. Ушар), км 2015+000 - км 2016+008 (п. Магадан), Магаданская область.						
Изм.	Кол.уч.	Лист N док.	Дата	Состав	Лист	Листов
Разработал	Скорняков	12.18		Проект межевания территории	П	1
Проверил	Рыбин	12.18				
Контроль	Рыбин	12.18		<b>ООО "АДМ"</b>		
ГИП	Сергеев	12.18				





### Условные обозначения



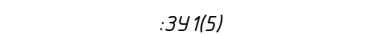



-  - проектируемая ВЛИ 0,4 кВ наружного освещения
-  - опора граненая силовая ОГС-0,4-10
-  - опора граненая силовая ОГС-1,0-10 (анкерная)
-  - светильник наружного освещения BEST STREET-04 150Вт
-  - ось проектируемой дороги с проектным пикетажем
-  - насыпная берма
-  ЗКН - существующие здания и сооружения
-  - существующие откосы автомобильной дороги
-  - существующие трубы
-  - существующая линия электропередач
-  - существующая линия электропередач
-  - существующие дорожные знаки
-  - существующая теплотрасса
-  - существующий водопровод
-  - существующие барьерное ограждение
-  - существующий сигнальный столбик



### Условные обозначения земельных участков:

-  - резервируемый земельный участок из земель, находящихся в государственной неразграниченной собственности
-  - резервируемый земельный участок из участков, зарегистрированных в ЕГРН

### Условные обозначения границ:

-  49-08-070115-127 - граница проектируемой полосы постоянного отвода
-  49-08-070111 - границы и кадастровый номер существующих земельных участков
-  - границы и номер кадастрового квартала
-  - границы и обозначение резервируемых земельных участков
-  55 - номер и обозначение поворотной точки границы резервируемого земельного участка
-  49-08-070107:316:391 - границы и обозначение резервируемых земельных участков из участков, зарегистрированных в ЕГРН

















Изм. № подл. Подпись и дата. Взам. инв. №

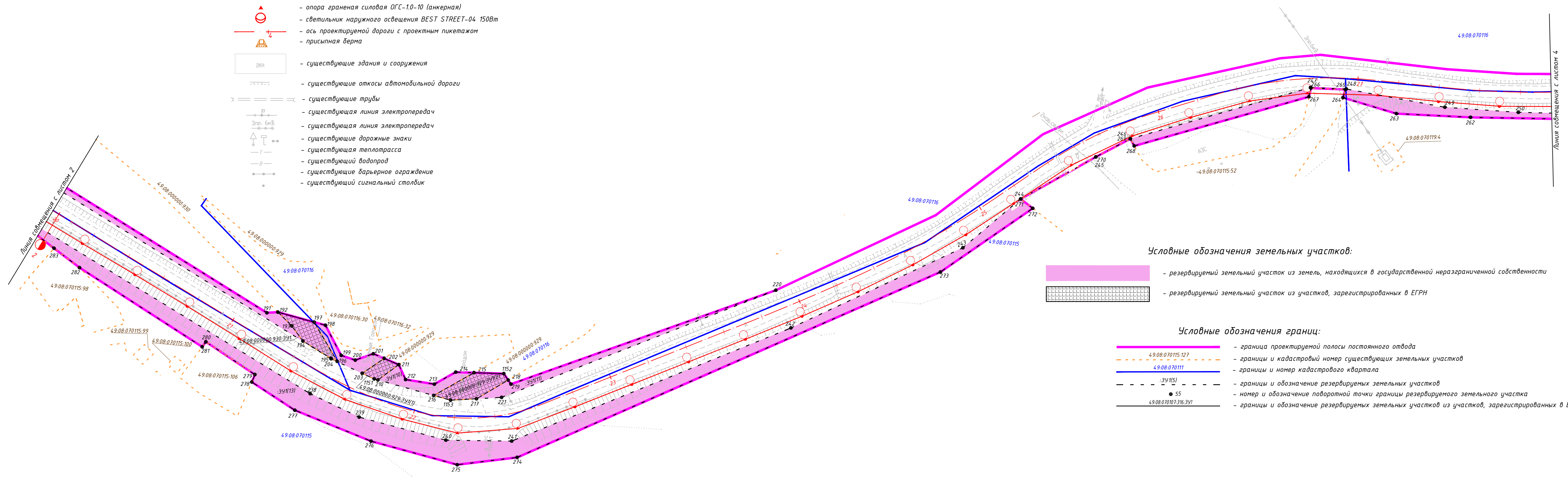
Изм.	Кол.изм.	Лист	Ндок.	Подп.	Дата

167-П/Р-К/18-18-СРЗ.ГЧ.41





### Условные обозначения




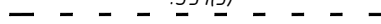


-  - проектируемая ВЛИ 0,4 кВ наружного освещения
-  - опора граненая силовая ОГС-0.4-10
-  - опора граненая силовая ОГС-1.0-10 (анкерная)
-  - светильник наружного освещения BEST STREET-04 150Вт
-  - ось проектируемой дороги с проектным пикетажем
-  - присыпная дерма
-  - существующие здания и сооружения
-  - существующие откосы автомобильной дороги
-  - существующие трубы
-  - существующая линия электропередач
-  - существующая линия электропередач
-  - существующие дорожные знаки
-  - существующая теплотрасса
-  - существующий водопровод
-  - существующие барьерное ограждение
-  - существующий сигнальный столбик



### Условные обозначения земельных участков:

-  - резервируемый земельный участок из земель, находящихся в государственной неразграниченной собственности
-  - резервируемый земельный участок из участков, зарегистрированных в ЕГРН

### Условные обозначения границ:

-  49:08:070115:127 - граница проектируемой полосы постоянного отвода
-  49:08:070111 - границы и кадастровый номер существующих земельных участков
-  - границы и номер кадастрового квартала
-  :341(15) - границы и обозначение резервируемых земельных участков
-  55 - номер и обозначение поворотной точки границы резервируемого земельного участка
-  49:08:070107:316:341 - границы и обозначение резервируемых земельных участков из участков, зарегистрированных в ЕГРН

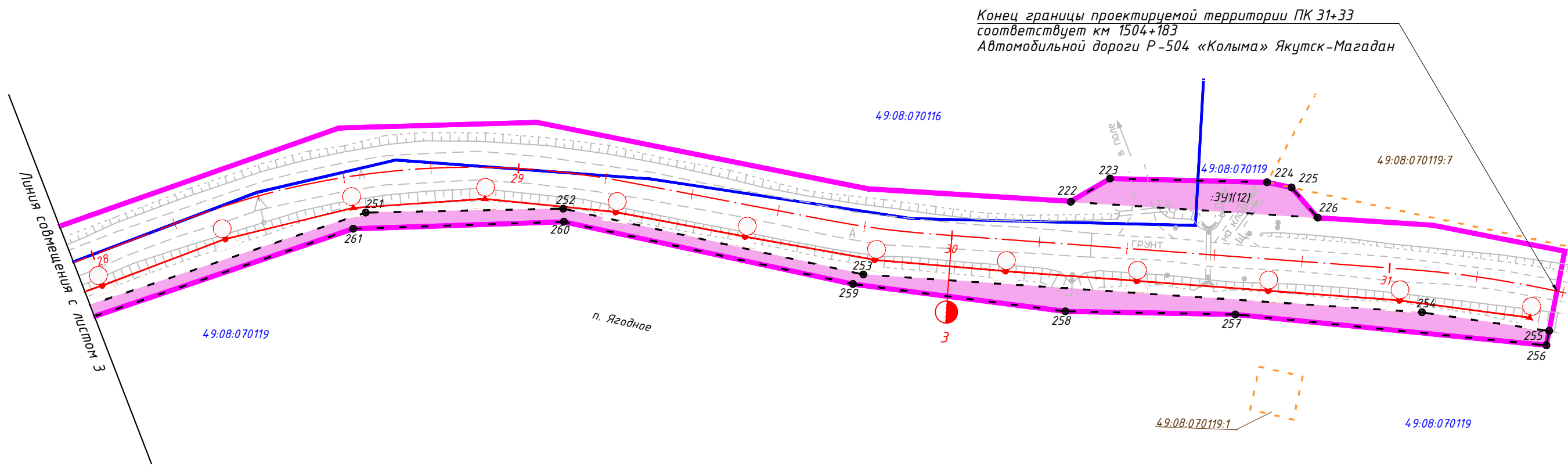
Инд. № подл. Подпись и дата. Взам. инв. №

Изм.	Кол.изм.	Лист	Издок.	Подп.	Дата

167-ПИР-К/18-18-СРЗ.ГЧ.41

Лист 3





Условные обозначения

- проектируемая ВЛИ 0,4 кВ наружного освещения
- опора граненая силовая ОГС-0.4-10
- опора граненая силовая ОГС-1.0-10 (анкерная)
- светильник наружного освещения BEST STREET-04 150Вт
- ось проектируемой дороги с проектным пикетажем
- насыпная дёрма
- существующие здания и сооружения
- существующие откосы автомобильной дороги
- существующие трубы
- существующая линия электропередач
- существующая линия электропередач
- существующие дорожные знаки
- существующая теплотрасса
- существующий водопрод
- существующие барьерное ограждение
- существующий сигнальный столбик

Условные обозначения земельных участков:

- резервируемый земельный участок из земель, находящихся в государственной неразграниченной собственности
- резервируемый земельный участок из участков, зарегистрированных в ЕГРН

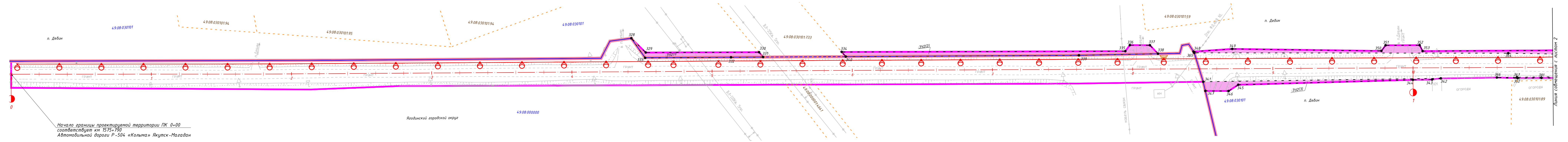
Условные обозначения границ:

- граница проектируемой полосы постоянного отвода
- границы и кадастровый номер существующих земельных участков
- границы и номер кадастрового квартала
- границы и обозначение резервируемых земельных участков
- номер и обозначение поворотной точки границы резервируемого земельного участка
- границы и обозначение резервируемых земельных участков из участков, зарегистрированных в ЕГРН

Инв. № подл. Подпись и дата. Взам. инв. №

Изм.	Кол.изм.	Лист	Ндок.	Подп.	Дата

167-ПИР-К/18-18-СРЗ.ГЧ.Ч1



Условные обозначения

- проектируемая ВЛИ 0,4 кВ наружного освещения
- опора граненая силовая ОГС-0,4-10
- опора граненая силовая ОГС-1,0-10 (анкерная)
- светильник наружного освещения BEST STREET-04 150Вт
- ось проектируемой дороги с проектным пикетажем
- насыпная берма

- ЗКН - существующие здания и сооружения
- существующие откосы автомобильной дороги
- существующие трубы
- существующая линия электропередач
- существующая линия электропередач
- существующие дорожные знаки
- существующая теплотрасса
- существующий водопровод
- существующие барьерное ограждение
- существующий сигнальный столбик

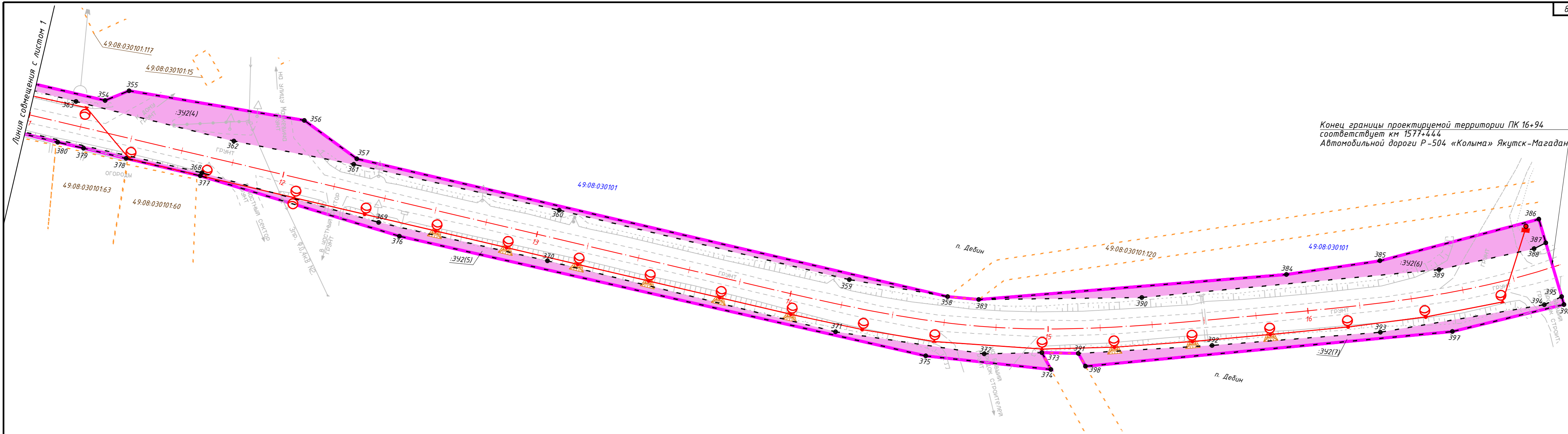
Условные обозначения земельных участков:

- резервируемый земельный участок из земель, находящихся в государственной незаграниченной собственности
- резервируемый земельный участок из участков, зарегистрированных в ЕГРН

Условные обозначения границ:

- граница проектируемой полосы постоянного отвода
- границы и кадастровый номер существующих земельных участков
- границы и номер кадастрового квартала
- границы и обозначение резервируемых земельных участков
- номер и обозначение поворотной точки границы резервируемого земельного участка
- границы и обозначение резервируемых земельных участков из участков, зарегистрированных в ЕГРН
- границы населенного пункта п.Дебин

				<b>167-ПИР-К/18-18-СРЗ.ГЧ.41</b>		
<small>Разработка предпроектной и проектной документации на мероприятия по повышению уровня обустройства автомобильных дорог федерального значения. Расходы на мероприятия по повышению уровня обустройства автомобильных дорог федерального значения. Строительство стационарного электроосвещения на автомобильной дороге Р-504 «Колыма» Якутск - Магадан км 1504+079 - км 1504+077 (п. Ягодина), км 1575+902 - км 1577+632 (п. Дебин), км 1924+050 - км 1924+720 (п. Палатки), км 1973+900 - км 1977+270 (п. Сокол), км 1981+000 - км 1982+200 (п. Ушар), км 2015+000 - км 2016+008 (п. Магадан), Магаданская область.</small>						
Изм.	Колуч	Лист	№ док	Дата	Исполн	Листов
	Разработал	Скорняков		12.18		1
	Проверил	Рыбин		12.18		2
				Проект межевания территории		
Исполн	Рыбин			12.18		
Гип	Сергеев			12.18		
				Автомобильная дорога Р-504 «Колыма» Якутск - Магадан на участке км 1575+902 - км 1577+632 (п. Дебин), II этап. Схема резервирования земель. М:1:1000		
				<b>ООО "АДМ"</b>		



Конец границы проектируемой территории ПК 16+94  
соответствует км 1577+444  
Автомобильной дороги Р-504 «Колыма» Якутск-Магадан

**Условные обозначения**

- проектируемая ВЛИ 0,4 кВ наружного освещения
- опора граненая силовая ОГС-0.4-10
- опора граненая силовая ОГС-1.0-10 (анкерная)
- светильник наружного освещения BEST STREET-04 150Вт
- ось проектируемой дороги с проектным пикетажем
- насыпная берма

- существующие здания и сооружения
- существующие откосы автомобильной дороги
- существующие трубы
- существующая линия электропередач
- существующая линия электропередач
- существующие дорожные знаки
- существующая теплотрасса
- существующий водопровод
- существующие барьерное ограждение
- существующий сигнальный столбик

**Условные обозначения земельных участков:**

- резервируемый земельный участок из земель, находящихся в государственной неразграниченной собственности
- резервируемый земельный участок из участков, зарегистрированных в ЕГРН

**Условные обозначения границ:**

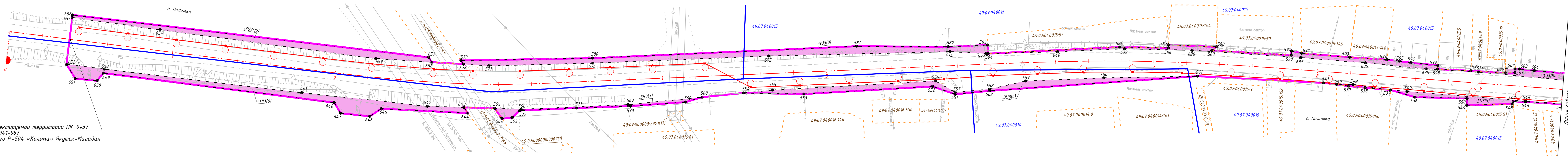
- граница проектируемой полосы постоянного отвода
- границы и кадастровый номер существующих земельных участков (49:08:070115:127)
- границы и номер кадастрового квартала (49:08:070111)
- границы и обозначение резервируемых земельных участков (:341(5))
- номер и обозначение поворотной точки границы резервируемого земельного участка (55, 49:08:070107:316:391)
- границы и обозначение резервируемых земельных участков из участков, зарегистрированных в ЕГРН

Инв. № подл. / Подпись и дата / Взам. инв. №

Изм.	Кол.изм.	Лист	№ док.	Подп.	Дата

167-ПИР-К/18-18-СРЗ.ГЧ.Ч1





Начало границы проектируемой территории ПК 0+37 соответствует км 194+967 Автомобильной дороги Р-504 «Колыма» Якутск-Магадан

**Условные обозначения**

- проектируемая ВЛИ 0,4 кВ наружного освещения
- опора граненая силовая ОГС-0,4-10
- опора граненая силовая ОГС-1,0-10 (анкерная)
- ⊕ светильник наружного освещения BEST STREET-04 150Вт
- + ось проектируемой дороги с проектным пикетажем
- ▬ присыпная бѣрма

**Условные обозначения земельных участков:**

- резервируемый земельный участок из земель, находящихся в государственной неразграниченной собственности
- резервируемый земельный участок из участков, зарегистрированных в ЕГРН

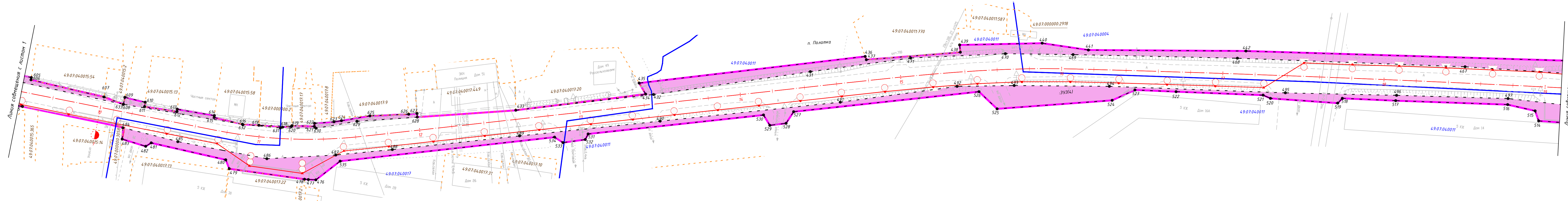
**Условные обозначения границ:**

- граница проектируемой полосы постоянного отвода
- границы и кадастровый номер существующих земельных участков
- границы и номер кадастрового квартала
- границы и обозначение резервируемых земельных участков
- 55 - номер и обозначение поворотной точки границы резервируемого земельного участка
- границы и обозначение резервируемых земельных участков из участков, зарегистрированных в ЕГРН

- ЖИ - существующие здания и сооружения
- существующие откосы автомобильной дороги
- существующие трубы
- существующая линия электропередач
- существующая линия электропередач
- существующие дорожные знаки
- существующая теплотрусса
- существующий водопрод
- существующие барьерное ограждение
- существующий сигнальный столдик

<b>167-ПИР-К/18-18-СРЗ.ГЧ.41</b>			
Разработка проектной и проектной документации на мероприятия по повышению уровня обустройства автомобильных дорог федерального значения. Устройство стационарного внешнего освещения на автомобильной дороге Р-504 «Колыма» Якутск - Магадан км 150+019 - км 150+027 (п. Ягодное), км 1575+202 - км 1577+632 (п. Дебин), км 1942+050 - км 1944+730 (п. Палатка), км 1973+900 - км 1977+270 (п. Сокол), км 1981+800 - км 1982+200 (п. Златар), км 205+000 - км 205+008 (п. Магадан), Магаданская область			
Изм. Кол.уч.	Лист N док.	Подпись	Дата
Разработал	Скорняков	<i>[Подпись]</i>	12.18
Проверил	Рыбин	<i>[Подпись]</i>	12.18
Проект межевания территории			
		Стадия	Лист
		П	1
		Листов	3
Автомобильная дорога Р-504 «Колыма» Якутск - Магадан на участке км 1942+050 - км 1944+730 (п. Палатка). III этап. Схема резервирования земель. М 1:1000			
Н.контроль	Рыбин	<i>[Подпись]</i>	12.18
ГИП	Сергеев	<i>[Подпись]</i>	12.18
<b>ООО "АДМ"</b>			Формат А4x5





Условные обозначения

- проектируемая ВЛИ 0,4 кВ наружного освещения
- опора граненая силовая ОГС-0.4-10
- опора граненая силовая ОГС-1.0-10 (анкерная)
- светильник наружного освещения BEST STREET-04 150Вт
- ось проектируемой дороги с проектным пикетажем
- присыпная дёрма

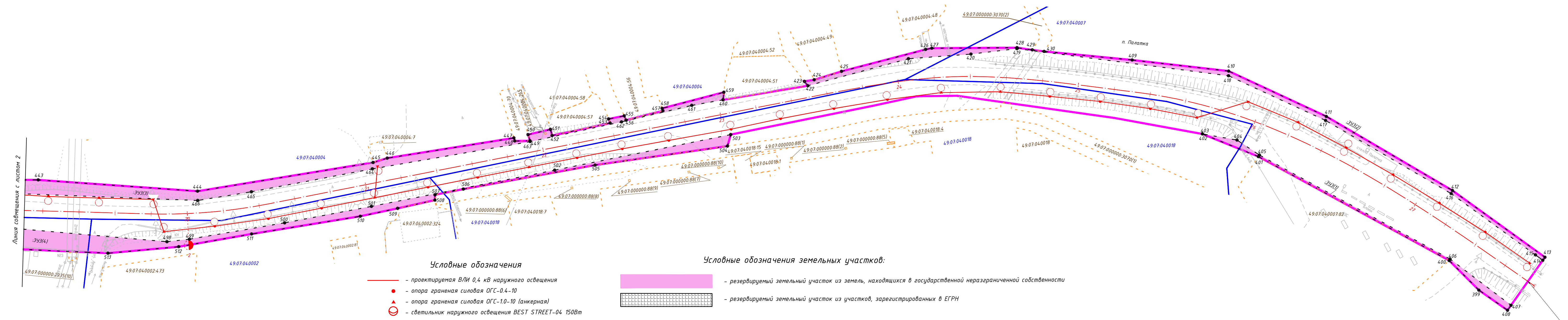
Условные обозначения земельных участков:

- резервируемый земельный участок из земель, находящихся в государственной незаграниченной собственности
- резервируемый земельный участок из участков, зарегистрированных в ЕГРН

Условные обозначения границ:

- граница проектируемой полосы постоянного отвода
- границы и кадастровый номер существующих земельных участков
- границы и номер кадастрового квартала
- границы и обозначение резервируемых земельных участков
- номер и обозначение поворотной точки границы резервируемого земельного участка
- границы и обозначение резервируемых земельных участков из участков, зарегистрированных в ЕГРН

- ЗКН - существующие здания и сооружения
- существующие откосы автомобильной дороги
- существующие трубы
- существующая линия электропередач
- существующая линия электропередач
- существующие дорожные знаки
- существующая теплотрасса
- существующий водопровод
- существующие барьерное ограждение
- существующий сигнальный столбик



**Условные обозначения**

- проектируемая ВЛИ 0,4 кВ наружного освещения
- опора граненая силовая ОГС-0,4-10
- опора граненая силовая ОГС-1,0-10 (анкерная)
- светильник наружного освещения BEST STREET-04 150Вт
- ось проектируемой дороги с проектным пикетажем
- присыпная дерма

- ЗКН - существующие здания и сооружения
- существующие откосы автомобильной дороги
- существующие трубы
- существующая линия электропередач
- существующая линия электропередач
- существующие дорожные знаки
- существующая теплотрасса
- существующий водопровод
- существующие барьерное ограждение
- существующий сигнальный столбик

**Условные обозначения земельных участков:**

- резервируемый земельный участок из земель, находящихся в государственной неразграниченной собственности
- резервируемый земельный участок из участков, зарегистрированных в ЕГРН

**Условные обозначения границ:**

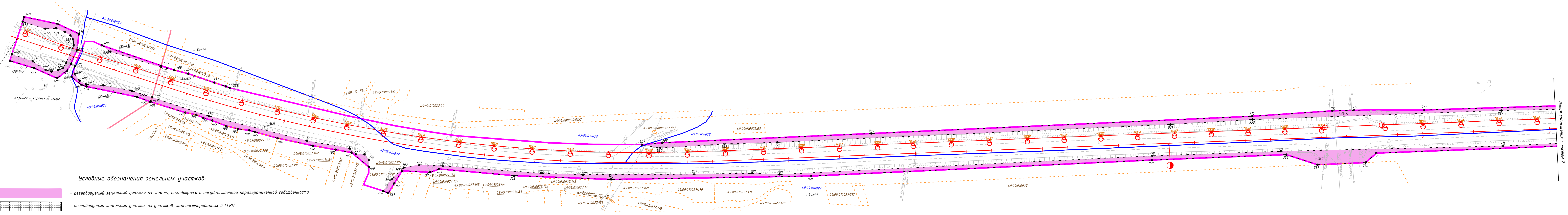
- граница проектируемой полосы постоянного отвода
- 49:08:070115:127 - границы и кадастровый номер существующих земельных участков
- 49:08:070111 - границы и номер кадастрового квартала
- :39/15) - границы и обозначение резервируемых земельных участков
- 55 - номер и обозначение поворотной точки границы резервируемого земельного участка
- 49:08:070107:316:341 - границы и обозначение резервируемых земельных участков из участков, зарегистрированных в ЕГРН

Конец границы проектируемой территории ПК 27+76 соответствует км 1944+883 Автомобильной дороги Р-504 «Колыма» Якутск-Магадан

Изм. № подл. Подпись и дата. Взам. инв. №



Начало границы проектируемой территории ПК 0+80  
соответствует км 1973+724  
Автомобильной дороги Р-504 «Колыма» Якутск-Магадан



**Условные обозначения**

- проектируемая ВЛН 0,4 кв внешнего освещения
- опора граненая силовая ОГС-0.4-10
- опора граненая силовая ОГС-1.0-10 (анкерная)
- светильник наружного освещения BEST STREET-04 150Вт
- ось проектируемой дороги с проектным пикетажем
- присыпная дерма
- существующие здания и сооружения
- существующие откосы автомобильной дороги
- существующие трубы
- существующая линия электропередач
- существующая линия электропередач
- существующие дорожные знаки
- существующая теплотрасса
- существующий водопровод
- существующие барьерное ограждение
- существующий сигнальный столбик

**Условные обозначения земельных участков:**

- резервируемый земельный участок из земель, находящихся в государственной незаграниченной собственности
- резервируемый земельный участок из участков, зарегистрированных в ЕГРН

**Условные обозначения границ:**

- граница проектируемой полосы постоянного отвода
- границы и кадастровый номер существующих земельных участков
- границы и номер кадастрового квартала
- границы и обозначение резервируемых земельных участков
- номер и обозначение поворотной точки границы резервируемого земельного участка
- границы и обозначение резервируемых земельных участков из участков, зарегистрированных в ЕГРН
- границы населенного пункта п.Сокол

соединяется с листом 2

167-ПИР-К/18-18-СРЗ.ГЧ.41



Разработка проектной и проектной документации на территории по повышению уровня благоустройства автомобильной дороги федерального значения. Расходы на территории по повышению уровня благоустройства автомобильной дороги федерального значения. Устройства стационарных электросветильников на автомобильной дороге Р-504 «Колыма» Якутск - Магадан км 150+000 - км 154+000 (п. Игarka), км 157+000 - км 157+400 (п. Игarka), км 159+000 - км 164+000 (п. Игarka), км 173+000 - км 177+000 (п. Сокол), км 181+000 - км 186+200 (п. Чупур), км 205+000 - км 205+000 (п. Магадан), Магаданская область.

Изм	Кол.уч	Лист	В. док	Подпись	Дата	Статус	Лист	Листов
Разработал	Скорняков				12.18	Проект межевания территории	1	3
Проверил	Рыбин				12.18			




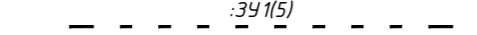

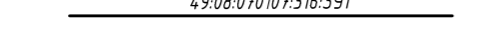
Автомобильная дорога Р-504 «Колыма» Якутск - Магадан на участке км 1973+900 - км 1973+270 (п. Сокол). IV этап. Схема резервирования земель. М:1:1000



















Условные обозначения земельных участков:

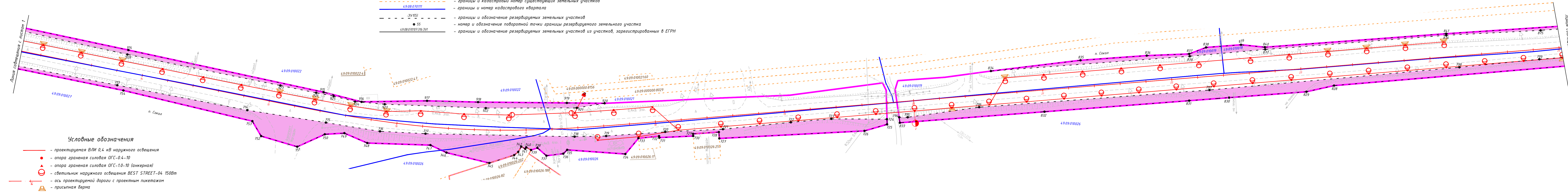
-  - резервируемый земельный участок из земель, находящихся в государственной неразграниченной собственности
-  - резервируемый земельный участок из участков, зарегистрированных в ЕГРН

Условные обозначения границ:

-  - граница проектируемой полосы постоянного отвода
-  49.08.070115.127 - границы и кадастровый номер существующих земельных участков
-  49.08.070111 - границы и номер кадастрового квартала
-  :34/115/ - границы и обозначение резервируемых земельных участков
-  55 - номер и обозначение поворотной точки границы резервируемого земельного участка
-  49.08.070107.316.391 - границы и обозначение резервируемых земельных участков из участков, зарегистрированных в ЕГРН

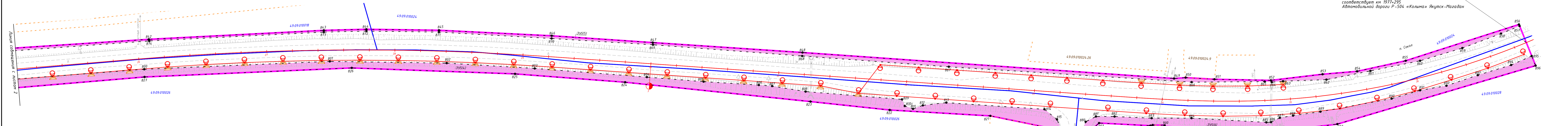
Условные обозначения

-  - проектируемая ВЛИ 0,4 кв наружного освещения
-  - опора граненая силовая ОГС-0.4-10
-  - опора граненая силовая ОГС-1.0-10 (анкерная)
-  - светильник наружного освещения BEST STREET-04 150Вт
-  - ось проектируемой дороги с проектным пикетажем
-  - присыпная борма
-  ЗКН - существующие здания и сооружения
-  - существующие откосы автомобильной дороги
-  - существующие трубы
-  - существующая линия электропередач
-  - существующая линия электропередач
-  - существующие дорожные знаки
-  - существующая теплотрасса
-  - существующий водопровод
-  - существующие барьерное ограждение
-  - существующий сигнальный столбик





Конец границы проектируемой территории ПК 36+90  
соответствует км 1977-295  
Автомобильной дороги Р-504 «Колыма» Якутск-Магадан



- Условные обозначения**
- проектируемая ВЛИ 0,4 кВ наружного освещения
  - опора граненая силовая ОГС-0,4-10
  - опора граненая силовая ОГС-1,0-10 (анкерная)
  - светильник наружного освещения BEST STREET-04 150Вт
  - ось проектируемой дороги с проектным пикетажем
  - присыпная берма
  - ЖИ - существующие здания и сооружения
  - существующие откосы автомобильной дороги
  - существующие трубы
  - существующая линия электропередач
  - существующая линия электропередач
  - существующие дорожные знаки
  - существующая теплотрасса
  - существующий водопровод
  - существующие барьерное ограждение
  - существующий сигнальный столбик

- Условные обозначения земельных участков:**
- резервируемый земельный участок из земель, находящихся в государственной неразграниченной собственности
  - резервируемый земельный участок из участков, зарегистрированных в ЕГРН

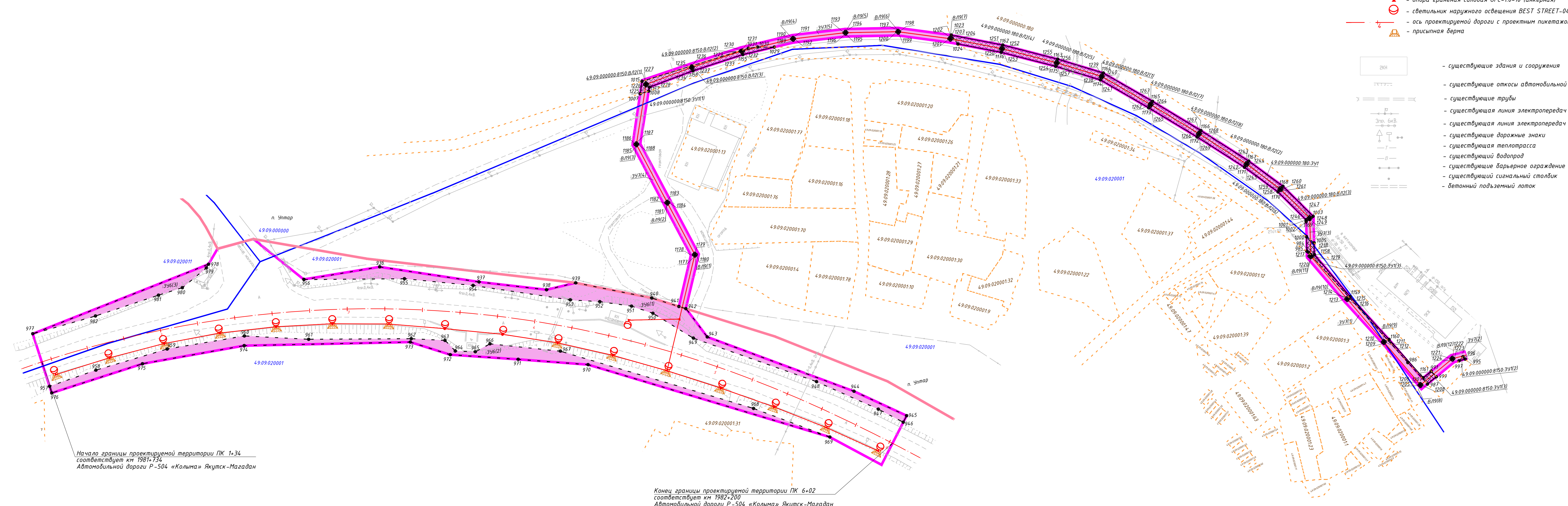
- Условные обозначения границ:**
- граница проектируемой полосы постоянного отвода
  - границы и кадастровый номер существующих земельных участков
  - границы и номер кадастрового квартала
  - границы и обозначение резервируемых земельных участков
  - номер и обозначение поворотной точки границы резервируемого земельного участка
  - границы и обозначение резервируемых земельных участков из участков, зарегистрированных в ЕГРН



Условные обозначения

- проектируемая ВЛИ 0,4 кВ наружного освещения
- опора граненая силовая ОГС-0.4-10
- опора граненая силовая ОГС-1.0-10 (анкерная)
- светильник наружного освещения BEST STREET-04 150Вт
- ось проектируемой дороги с проектным пикетажем
- присыпная дерна

- ЭЖН - существующие здания и сооружения
- существующие откосы автомобильной дороги
- существующие трубы
- существующая линия электропередач
- существующая линия электропередач
- существующие дорожные знаки
- существующая теплотрасса
- существующий водопровод
- существующие барьерное ограждение
- существующий сигнальный столбик
- бетонный подземный лоток



Условные обозначения земельных участков:

- резервируемый земельный участок из земель, находящихся в государственной незаграниченной собственности
- резервируемый земельный участок из участков, зарегистрированных в ЕГРН

Условные обозначения границ:

- граница проектируемой полосы постоянного отвода
- границы и кадастровый номер существующих земельных участков
- границы и номер кадастрового квартала
- границы и обозначение резервируемых земельных участков
- номер и обозначение поворотной точки границы резервируемого земельного участка
- границы и обозначение резервируемых земельных участков из участков, зарегистрированных в ЕГРН
- обозначение образуемых земельных участков для размещения объектов инженерной инфраструктуры
- границы населенного пункта п.Унтар

				<b>167-ПИР-К/18-18-СРЭ.ГЧ.Ч1</b>		
				Разработка проектной и проектной документации на мероприятия по повышению уровня обустройства автомобильных дорог федерального значения. Расходы на мероприятия по повышению уровня обустройства автомобильных дорог федерального значения: строительство стационарного электроосвещения на автомобильной дороге Р-504 «Колыма» Якутск - Магадан км 150+079 - км 150+079 (п. Ягодный), км 157+902 - км 157+632 (п. Девон), км 184+958 - км 184+730 (п. Патамай), км 193+900 - км 193+270 (п. Сокол), км 198+800 - км 198+200 (п. Унтар), км 2015+000 - км 2016+008 (г. Магадан), Магаданская область		
Изм.	Колуч	Лист	№ док.	Подпись	Дата	Проект межевания территории
Разработал	Скорняков	12	18		12.18	
Проверил	Рыбин	12	18		12.18	Стадия
				Лист	Листов	1
Н.Контроль	Рыбин	12	18		12.18	ООО "АДМ"
ГИП	Сергеев	12	18		12.18	

Автомобильная дорога Р-504 «Колыма» Якутск - Магадан на участке км 198+800 - км 198+200 (п. Унтар). V этап.  
 Схема резервирования земель М:1:1000





**Текстовая часть**



## СОДЕРЖАНИЕ

	стр.
Приложение А Перечень кадастровых номеров земельных участков, которые полностью или частично расположены в границах резервируемых земель.....	18
Приложение Б Каталог координат поворотных точек земельных участков резервируемой территории .....	23

Инва. № подл.	Подп. и дата	Взам. инв. №							167-ПИР-К/18-18-СРЗ.ТЧ	Лист
			Изм.	Кол.уч.	Лист	№ док.	Подпись	Дата		1

**ПРИЛОЖЕНИЕ А ПЕРЕЧЕНЬ ОБРАЗУЕМЫХ И УТОЧНЯЕМЫХ ЗЕМЕЛЬНЫХ УЧАСТКОВ , КОТОРЫЕ ПОЛНОСТЬЮ ИЛИ ЧАСТИЧНО  
РАСПОЛОЖЕНЫ В ГРАНИЦАХ РЕЗЕРВИРУЕМЫХ ЗЕМЕЛЬ В ЦЕЛЯХ РЕАЛИЗАЦИИ ПРОЕКТА**

№ п/п	Номер резервируемого земельного участка согласно Чертежу межевания территории	Контур резервируемого земельного участка	Площадь резервируемого земельного участка, кв.м	Кадастровый номер исходного земельного участка, квартала	Площадь исходного земельного участка, кв.м	Адрес исходного земельного участка	Категория земель/Вид разрешенного использования исходного земельного участка	Вид права/Сведения о правообладателе и обременения исходного земельного участка	Установить вид разрешенного использования (код классификатора)/катеорию земель/адрес резервируемого земельного участка в соответствии с Проектом планировки территории
1	2	3	4	5	6	7	8	9	10
1	49:08:0000000:3У1	1	791.71	49:08:0000000	-	Магаданская область, Ягоднинский городской округ, п.Ягодное  Земли на территории ГО Ягоднинский, государственная собственность на которые не разграничена	Земли населенных пунктов	-	Общее пользование территории (код 12.0)/Земли населенных пунктов/ Магаданская область, Ягоднинский городской округ, п.Ягодное
		2	659.19						
		3	1135.66						
		4	725.94						
		5	6020.71						
		6	138						
		7	376.32						
		8	722.75						
		9	1427.5						
		10	225.49						
		11	377.71						
		12	320.22						
		13	8015.48						
2	49:08:0000000:3У2	1	323.26	49:08:0000000	-	Магаданская область, Ягоднинский городской округ, п. Дебин  Земли на территории ГО Ягоднинский, государственная собственность на которые не разграничена	Земли населенных пунктов	-	Общее пользование территории (код 12.0)/Земли населенных пунктов/ Магаданская область, Ягоднинский городской округ, п. Дебин
		2	725.67						
		3	368.98						
		4	2102.2						
		5	1022.27						
		6	1088.68						
		7	618.65						



3	49:07:0000000:3У3	1	324.41	49:07:0000000	-	Магаданская область, Хасынский городской округ, п. Палатка  Земли на территории ГО Хасынский, государственная собственность на которые не разграничена	Земли населенных пунктов	-	Общее пользование территории (код 12.0)/Земли населенных пунктов/ Магаданская область, Хасынский городской округ, п. Палатка
		2	942.95						
		3	4596.44						
		4	6150.33						
		5	247.54						
		6	721.09						
		7	176.45						
		8	2240.59						
		9	1020.75						
		10	715.72						
4	49:09:0000000:3У4	1	493.84	49:09:0000000	-	Магаданская область, ГО Магадан  Земли на территории ГО Магадан, государственная собственность на которые не разграничена	-	-	Автомобильный транспорт (код 7.2)/Земли промышленности*/ Магаданская область, ГО Магадан
		2	214.9						
		3	85.65						
5	49:09:0000000:3У5	1	9182.07	49:09:0000000	-	Магаданская область, ГО Магадан, пгт. Сокол  Земли на территории ГО Магадан, государственная собственность на которые не разграничена	Земли населенных пунктов	-	Общее пользование территории (код 12.0)/Земли населенных пунктов/ Магаданская область, ГО Магадан, пгт. Сокол
		2	45.89						
		3	599.35						
		4	8945.44						
		5	3552.94						
		6	2720.07						
		7	3748.42						

6	49:09:0000000:3У6	1	1444.47	49:09:0000000	-	Магаданская область, ГО Магадан	-	-	Автомобильный транспорт (код 7.2)/Земли промышленности*/ Магаданская область, ГО Магадан
		2	1541.36			Земли на территории ГО Магадан, государственная собственность на которые не разграничена			
		3	362.31						
7	49:09:0000000:3У8	1	5579.24	49:09:0000000	-	Магаданская область, г.Магадан	Земли населенных пунктов	-	Общее пользование территории (код 12.0)/Земли населенных пунктов/ Магаданская область, г.Магадан
		2	3445.88			Земли на территории г.Магадан, государственная собственность на которые не разграничена			
8	49:09:0000000:3У9	1	1	49:09:0000000	-	Магаданская область, ГО Магадан, пгт. Уптар	Земли населенных пунктов	-	Общее пользование территории (код 12.0)/Земли населенных пунктов/ Магаданская область, ГО Магадан, пгт. Уптар
		2	1						
		3	1						
		4	1						
		5	1						
		6	1						
		7	1						
		8	1						
		9	1						
		10	1						
		11	1						
		12	1						
9	49:08:070112:237:3У1	1	25	49:08:070112:237	1 314	Магаданская область, р-н Ягоднинский, п Ягодное, ул Школьная	Земли населенных пунктов/под магистральную улицу регулируемого движения	Сведения об объекте недвижимости имеют статус "временные".	Общее пользование территории (код 12.0)/Земли населенных пунктов/ Магаданская область, Ягоднинский городской округ, п.Ягодное
10	49:08:070111:407:3У1	1	127	49:08:070111:407	3103	Магаданская область, Ягоднинский район, п. Ягодное, ул. Квартал 60 лет СССР	Земли населенных пунктов/под магистральную улицу регулируемого движения	Сведения об объекте недвижимости имеют статус "временные".	Общее пользование территории (код 12.0)/Земли населенных пунктов/ Магаданская область, Ягоднинский городской округ, п.Ягодное

11	49:08:000000:1062:3У1	1	170	49:08:000000:1062	2 553	Магаданская область, р-н Ягоднинский, п Ягодное	Земли населенных пунктов/ пешеходная дорожка	Муниципальное образование «Ягоднинский городской округ» Собственность	Общее пользование территории (код 12.0)/Земли населенных пунктов/ Магаданская область, Ягоднинский городской округ, п.Ягодное
12	49:08:000000:928:3У1	1	67	49:08:000000:928	13 495	Магаданская область, р-н Ягоднинский, п Ягодное, ул Дебинская	Земли населенных пунктов/под магистральную улицу регулируемого движения	Сведения об объекте недвижимости имеют статус "временные".	Общее пользование территории (код 12.0)/Земли населенных пунктов/ Магаданская область, Ягоднинский городской округ, п.Ягодное
13	49:08:070115:161:3У1	1	100	49:08:070115:161	2 567	Магаданская область, Ягоднинский р-н, п. Ягодное, ул. Механическая	Земли населенных пунктов/улица и дорога местного значения - проезд	Сведения об объекте недвижимости имеют статус "временные".	Общее пользование территории (код 12.0)/Земли населенных пунктов/ Магаданская область, Ягоднинский городской округ, п.Ягодное
14	49:08:070108:464:3У1	1	270	49:08:070108:464	4007	Магаданская обл., р-н Ягоднинский, п. Ягодное, ул. Пушкинская	Земли населенных пунктов/под улицу и дорогу местного значения - улицу в жилой застройке	Сведения об объекте недвижимости имеют статус "временные".	Общее пользование территории (код 12.0)/Земли населенных пунктов/ Магаданская область, Ягоднинский городской округ, п.Ягодное
15	49:08:000000:930:3У1	1	199	49:08:000000:930	8 744	Магаданская область, р-н Ягоднинский, п Ягодное, ул Новая	Земли населенных пунктов/под магистральную улицу регулируемого движения	Сведения об объекте недвижимости имеют статус "временные".	Общее пользование территории (код 12.0)/Земли населенных пунктов/ Магаданская область, Ягоднинский городской округ, п.Ягодное
16	49:08:000000:929:3У1	1	89.81	49:08:000000:929	10 493	Магаданская область, Ягоднинский р-н, п. Ягодное, ул. Таежный городок	Земли населенных пунктов/ магистральная улица регулируемого движения	Сведения об объекте недвижимости имеют статус "временные".	Общее пользование территории (код 12.0)/Земли населенных пунктов/ Магаданская область, Ягоднинский городской округ, п.Ягодное
		2	278.78						
17	49:08:070107:316:3У1	1	123	49:08:070107:316	4558	Магаданская область, р-н Ягоднинский, п Ягодное, ул Складская	Земли населенных пунктов/ под улицу и дорогу местного значения в производственных, в том числе торгово-складских зонах	Сведения об объекте недвижимости имеют статус "временные".	Общее пользование территории (код 12.0)/Земли населенных пунктов/ Магаданская область, Ягоднинский городской округ, п. Ягодное



18	49:09:000000:8150:3У2	1	1	49:09:000000:8150	10 148	Магаданская область, г Магадан, п.Уптар	Земли населенных пунктов/ для строительства волоконно-оптической линии связи	Сведения об объекте недвижимости имеют статус "временные".	Общее пользование территории (код 12.0)/Земли населенных пунктов/ Магаданская область, ГО Магадан, пгт. Уптар
		2	1.28						
		3	1						
19	49:09:000000:180:3У2	1	1	49:09:000000:180	10383	Магаданская обл., г. Магадан, в поселке Уптар	Земли населенных пунктов/ для строительства наружных сетей канализации	Сведения об объекте недвижимости имеют статус "временные".	Общее пользование территории (код 12.0)/Земли населенных пунктов/ Магаданская область, ГО Магадан, пгт. Уптар
		2	1						
		3	1						
		4	1						
		5	1						
		6	1						
		7	1						
		8	1						
		<b>Итого:</b>	<b>87757</b>						

\* Земли промышленности энергетики, транспорта, связи, радиовещания, телевидения, информатики, земли для обеспечения космической деятельности, земли обороны, безопасности и земли иного специального назначения

Начальник ФКУ Упрдор «Вилкой»

Н.И. Андреев

**ПРИЛОЖЕНИЕ Б КАТАЛОГ КООРДИНАТ ПОВОРОТНЫХ ТОЧЕК  
ЗЕМЕЛЬНЫХ УЧАСТКОВ РЕЗЕРВИРУЕМОЙ ТЕРРИТОРИИ**

Резервируемый земельный участок 49:08:0000000:ЗУ1 (13 контуров)  
Площадь 20937 кв.м.

Обозначение характер- ных точек границ	Координаты, м	
	X	Y
1	2	3
:ЗУ1(1)	-	-
1	723316.19	2356769.57
2	723264.45	2356780.46
3	723185.50	2356793.92
4	723130.11	2356809.75
5	723111.15	2356820.36
6	723087.09	2356844.10
7	723082.38	2356846.06
8	723087.68	2356836.85
9	723101.44	2356822.20
10	723125.98	2356807.67
11	723177.18	2356790.58
12	723264.95	2356778.77
1	723316.19	2356769.57
:ЗУ1(2)	-	-
13	723054.45	2356848.22
14	723057.91	2356856.22
15	723053.93	2356852.31
16	723042.69	2356849.93
17	722954.76	2356891.76
18	722916.96	2356911.49
19	722827.86	2356939.43
20	722826.77	2356938.87
21	722821.72	2356935.81
22	722844.84	2356932.68
23	722915.86	2356908.30
24	723047.66	2356844.50
13	723054.45	2356848.22
:ЗУ1(3)	-	-
25	722808.60	2356943.91
26	722785.05	2356948.27
27	722784.70	2356946.34
28	722728.47	2356952.75
29	722727.17	2356955.90
30	722713.30	2356955.95
31	722707.48	2356957.18
32	722704.15	2356957.38
33	722700.60	2356957.31
34	722698.66	2356956.88
35	722697.11	2356961.00
36	722685.13	2356965.66
37	722586.99	2356984.81
38	722561.70	2356993.57
39	722562.23	2356986.48
40	722611.21	2356974.35
41	722669.63	2356963.31
42	722692.54	2356957.38
43	722798.70	2356939.10

25	722808.60	2356943.91
:3Y1(4)	—	—
44	722551.37	2356995.93
45	722519.44	2357002.50
46	722510.64	2356994.70
47	722508.27	2356995.12
48	722508.85	2356998.19
49	722478.59	2357004.71
50	722478.64	2357003.19
51	722464.61	2357005.71
52	722464.63	2357007.72
53	722403.45	2357020.91
54	722361.74	2357027.83
55	722358.10	2357025.08
56	722479.26	2357003.02
57	722483.40	2356997.97
58	722514.26	2356992.37
59	722519.83	2356995.65
60	722546.34	2356991.57
44	722551.37	2356995.93
:3Y1(5)	—	—
64	723481.89	2356638.20
65	723482.19	2356638.58
66	723436.52	2356676.01
67	723383.60	2356713.64
68	723331.80	2356744.42
69	723307.00	2356750.63
70	723250.63	2356762.07
71	723174.32	2356775.68
72	723109.18	2356795.98
73	723057.34	2356821.60
74	723054.88	2356817.04
75	723051.17	2356819.04
76	723052.32	2356822.56
77	722961.59	2356867.19
78	722921.59	2356885.05
79	722853.59	2356910.39
80	722791.65	2356925.88
81	722786.23	2356924.56
82	722776.77	2356925.88
83	722774.49	2356931.00
84	722703.10	2356943.57
85	722698.04	2356940.77
86	722689.77	2356941.65
87	722684.36	2356947.97
88	722600.67	2356964.55
89	722594.65	2356958.14
90	722589.05	2356960.50
91	722587.54	2356967.71
92	722518.10	2356981.04
93	722508.37	2356981.68
94	722464.63	2356990.09
95	722306.03	2357019.55
96	722279.78	2357029.60
97	722268.99	2357038.52
98	722253.86	2357065.52
99	722244.75	2357066.22
100	722265.45	2357035.49
101	722282.18	2357024.33
102	722302.36	2357014.91



103	722330.65	2357009.13
104	722333.90	2357002.38
105	722335.80	2357014.01
106	722347.08	2357011.87
107	722344.48	2357001.01
108	722350.73	2357006.39
109	722367.89	2357005.02
110	722382.36	2357002.13
111	722381.81	2356999.10
112	722459.21	2356983.95
113	722507.84	2356976.90
114	722508.38	2356980.48
115	722510.69	2356980.00
116	722517.34	2356978.61
117	722519.49	2356971.59
118	722536.36	2356967.48
119	722586.68	2356961.01
120	722594.57	2356957.70
121	722616.18	2356953.88
122	722690.82	2356933.98
123	722706.07	2356938.08
124	722785.11	2356922.29
125	722852.96	2356908.75
126	722919.42	2356883.13
127	723034.87	2356825.81
128	723077.22	2356805.20
129	723133.25	2356784.89
130	723173.86	2356773.29
131	723223.11	2356764.05
132	723228.15	2356752.18
133	723240.75	2356750.37
134	723252.22	2356760.65
135	723304.38	2356749.40
136	723330.92	2356743.02
137	723382.00	2356711.56
138	723436.75	2356672.39
64	723481.89	2356638.20
:3Y1(6)	-	-
139	722293.06	2357046.13
140	722292.98	2357046.17
141	722281.52	2357058.12
142	722276.99	2357064.76
143	722266.86	2357081.28
144	722264.41	2357084.75
145	722262.52	2357088.58
146	722260.14	2357090.15
147	722258.02	2357090.12
148	722245.92	2357086.07
149	722241.27	2357080.09
150	722237.44	2357077.07
151	722240.46	2357072.59
152	722249.17	2357073.89
153	722245.00	2357081.35
154	722260.04	2357089.88
155	722281.14	2357058.34
156	722292.21	2357045.53
139	722293.06	2357046.13
:3Y1(7)	-	-
157	722250.34	2357100.36
158	722252.55	2357104.43

159	722251.56	2357108.10
160	722246.61	2357112.98
161	722250.61	2357105.01
162	722235.96	2357096.13
163	722227.15	2357110.62
164	722216.53	2357137.52
165	722215.20	2357168.03
166	722209.59	2357171.02
167	722213.91	2357137.78
168	722221.47	2357113.77
169	722232.58	2357094.08
170	722239.20	2357093.63
171	722241.51	2357094.20
157	722250.34	2357100.36
:3Y1(8)	—	—
172	722231.37	2357181.39
173	722230.76	2357203.02
174	722229.17	2357200.26
175	722231.06	2357235.06
176	722239.22	2357240.87
177	722235.65	2357244.83
178	722238.74	2357303.92
179	722242.54	2357401.39
180	722243.44	2357405.03
181	722267.85	2357414.57
182	722241.63	2357407.36
183	722238.02	2357370.37
184	722227.79	2357173.98
185	722228.74	2357169.12
186	722228.84	2357180.73
172	722231.37	2357181.39
:3Y1(9)	—	—
187	722270.07	2357439.86
188	722216.72	2357506.79
189	722189.53	2357528.99
190	722098.53	2357586.57
191	721946.65	2357701.58
192	721945.02	2357706.79
193	721936.28	2357710.67
194	721927.33	2357713.18
195	721914.48	2357722.98
196	721912.05	2357725.33
197	721934.08	2357721.63
198	721930.67	2357726.26
199	721914.07	2357728.20
200	721909.45	2357733.83
201	721909.21	2357743.22
202	721905.18	2357747.37
203	721902.17	2357734.68
204	721914.36	2357722.92
205	722069.71	2357604.79
206	722093.81	2357586.57
207	722189.30	2357527.45
208	722222.65	2357497.55
209	722245.72	2357456.88
187	722270.07	2357439.86
:3Y1(10)	—	—
210	721896.36	2357740.73
211	721899.73	2357752.99
212	721891.73	2357753.49

213	721884.55	2357765.89
214	721886.34	2357777.78
215	721882.87	2357786.08
216	721879.49	2357763.56
210	721896.36	2357740.73
:3Y1(11)	—	—
217	721870.48	2357782.65
218	721873.53	2357800.44
219	721871.16	2357801.00
220	721867.82	2357938.96
221	721866.72	2357794.41
217	721870.48	2357782.65
:3Y1(12)	—	—
222	721685.33	2358510.78
223	721683.49	2358521.06
224	721659.57	2358547.64
225	721655.04	2358551.10
226	721645.92	2358551.17
222	721685.33	2358510.78
:3Y1(13)	—	—
227	722214.42	2357185.60
228	722214.15	2357192.52
229	722219.31	2357362.93
230	722221.03	2357377.46
231	722223.74	2357428.98
232	722218.16	2357465.88
233	722206.25	2357485.90
234	722178.89	2357512.68
235	722151.72	2357530.89
236	722082.91	2357569.80
237	722059.52	2357586.17
238	721901.94	2357707.27
239	721882.61	2357725.64
240	721856.84	2357761.35
241	721844.90	2357791.37
242	721847.87	2357939.24
243	721854.54	2358032.15
244	721866.80	2358067.18
245	721872.92	2358109.05
246	721875.17	2358128.02
247	721867.15	2358219.65
248	721860.18	2358235.78
249	721834.54	2358277.78
250	721819.32	2358310.60
251	721788.07	2358387.26
252	721759.46	2358422.00
253	721703.56	2358464.16
254	721614.12	2358555.18
255	721592.03	2358574.41
256	721589.97	2358571.80
257	721641.45	2358522.58
258	721667.21	2358493.64
259	721703.43	2358460.95
260	721757.07	2358420.19
261	721787.12	2358382.71
262	721825.39	2358287.81
263	721840.10	2358254.43
264	721856.81	2358232.72
265	721860.12	2358235.30
266	721866.82	2358219.72



267	721863.17	2358217.28
268	721871.22	2358128.55
269	721875.15	2358128.02
270	721872.90	2358109.02
271	721866.78	2358067.19
272	721860.37	2358071.09
273	721847.34	2358017.57
274	721836.44	2357791.02
275	721843.58	2357762.24
276	721869.50	2357726.85
277	721897.06	2357697.33
278	721917.53	2357682.53
279	721920.40	2357685.28
280	721944.03	2357668.53
281	721942.36	2357665.96
282	722000.19	2357623.58
283	722013.53	2357615.30
284	722038.04	2357600.32
285	722036.57	2357596.39
286	722057.02	2357578.76
287	722066.66	2357575.69
288	722073.76	2357572.44
289	722073.49	2357568.04
290	722079.23	2357565.55
291	722088.88	2357563.58
292	722094.88	2357562.06
293	722103.02	2357557.71
294	722100.92	2357549.97
295	722110.70	2357545.02
296	722116.47	2357543.59
297	722119.65	2357541.72
298	722120.97	2357539.61
299	722131.39	2357535.58
300	722132.84	2357537.86
301	722144.83	2357531.98
302	722154.16	2357528.42
303	722155.85	2357524.95
304	722159.22	2357523.47
305	722158.37	2357521.46
306	722169.82	2357516.28
307	722179.61	2357507.52
308	722179.30	2357506.76
309	722199.39	2357488.41
310	722200.04	2357476.99
311	722207.19	2357460.78
312	722216.20	2357453.44
313	722217.95	2357418.02
314	722221.42	2357416.39
315	722217.21	2357375.02
316	722214.89	2357324.57
317	722214.48	2357311.95
318	722214.25	2357298.93
319	722213.76	2357281.52
320	722213.29	2357262.90
321	722210.27	2357232.48
322	722209.20	2357221.94
323	722213.31	2357220.18
324	722213.82	2357204.91
325	722208.69	2357189.85
326	722207.58	2357186.53

327	722208.64	2357186.30
227	722214.42	2357185.60

Резервируемый земельный участок 49:08:0000000:3У2 (7 контуров)  
Площадь 6250 кв.м.

Обозначение характер- ных точек границ	Координаты, м	
	X	Y
1	2	3
:3У2(1)	–	–
328	701874.28	2415328.55
329	701862.82	2415337.26
330	701851.66	2415417.34
331	701847.79	2415419.76
332	701850.89	2415397.04
333	701859.07	2415336.36
328	701874.28	2415328.55
:3У2(2)	–	–
334	701843.53	2415475.76
335	701815.61	2415676.14
336	701819.42	2415679.92
337	701817.33	2415694.10
338	701810.51	2415698.94
339	701817.37	2415642.95
340	701839.84	2415478.11
334	701843.53	2415475.76
:3У2(3)	–	–
341	701786.27	2415728.01
342	701764.80	2415896.22
343	701764.81	2415889.88
344	701766.55	2415876.33
345	701780.59	2415752.48
346	701777.15	2415745.09
347	701779.58	2415728.66
341	701786.27	2415728.01
:3У2(4)	–	–
348	701808.48	2415724.21
349	701806.48	2415751.83
350	701790.08	2415856.99
351	701793.63	2415860.50
352	701790.30	2415884.56
353	701785.83	2415886.08
354	701769.60	2416004.96
355	701774.18	2416013.77
356	701769.16	2416081.83
357	701756.39	2416103.28
358	701725.01	2416333.99
359	701727.96	2416295.84
360	701744.03	2416182.48
361	701754.16	2416102.29
362	701758.74	2416055.62
363	701768.15	2415993.89
364	701775.72	2415946.34
365	701807.51	2415724.65
348	701808.48	2415724.21
:3У2(5)	–	–

366	701759.73	2415935.88
367	701757.92	2415950.14
368	701745.45	2416044.61
369	701732.86	2416113.90
370	701724.26	2416179.79
371	701707.52	2416292.44
372	701704.46	2416350.08
373	701707.00	2416372.06
374	701700.87	2416376.14
375	701701.56	2416327.78
376	701728.33	2416122.34
377	701744.23	2416044.06
378	701748.20	2416015.07
379	701750.57	2415998.46
380	701751.91	2415988.38
381	701755.01	2415967.30
382	701757.30	2415950.48
366	701759.73	2415935.88
:3У2(6)	—	—
383	701725.01	2416346.00
384	701745.67	2416462.68
385	701754.26	2416497.91
386	701775.93	2416557.17
387	701767.13	2416560.68
388	701764.47	2416556.40
389	701753.06	2416520.89
390	701731.66	2416408.25
383	701725.01	2416346.00
:3У2(7)	—	—
391	701708.01	2416385.99
392	701715.88	2416436.83
393	701726.99	2416500.68
394	701743.45	2416562.36
395	701747.13	2416568.66
396	701744.19	2416569.83
397	701729.86	2416528.19
398	701703.36	2416389.22
391	701708.01	2416385.99

Резервируемый земельный участок 49:07:0000000:3У3 (10 контуров)  
Площадь 17136 кв.м.

Обозначение характер- ных точек границ	Координаты, м	
	Х	У
1	2	3
:3У3(1)	—	—
399	451358.60	2426403.24
400	451365.07	2426425.49
401	451429.78	2426526.73
402	451450.87	2426552.62
403	451450.82	2426552.70
404	451435.71	2426540.44
405	451428.86	2426527.19
406	451364.24	2426425.95
407	451347.05	2426387.34
408	451350.09	2426385.87
399	451358.60	2426403.24

:3Y3(2)	—	—
409	451465.15	2426607.16
410	451421.39	2426576.04
411	451386.17	2426528.03
412	451344.84	2426458.53
413	451317.81	2426401.52
414	451319.65	2426400.63
415	451321.79	2426405.18
416	451346.25	2426457.34
417	451387.60	2426526.27
418	451422.68	2426573.78
419	451517.94	2426643.40
420	451541.68	2426653.04
421	451573.19	2426667.49
422	451629.11	2426681.26
423	451629.59	2426684.30
424	451624.44	2426682.44
425	451608.96	2426679.24
426	451562.39	2426667.38
427	451559.08	2426666.37
428	451517.62	2426643.85
429	451510.85	2426638.70
430	451505.50	2426634.80
409	451465.15	2426607.16
:3Y3(3)	—	—
431	452450.48	2427052.90
432	452543.34	2427085.01
433	452623.73	2427115.65
434	452547.60	2427087.49
435	452548.03	2427095.43
436	452415.96	2427045.65
437	452416.25	2427043.52
438	452362.38	2427020.85
439	452360.70	2427025.07
440	452314.77	2427002.51
441	452291.25	2426985.56
442	452204.78	2426940.08
443	452026.98	2426841.11
444	451952.82	2426793.12
445	451860.11	2426760.15
446	451852.12	2426758.49
447	451785.39	2426734.47
448	451785.75	2426732.72
449	451778.35	2426728.80
450	451777.63	2426732.28
451	451765.40	2426728.85
452	451766.24	2426725.41
453	451734.81	2426715.99
454	451734.47	2426718.37
455	451726.07	2426715.70
456	451726.32	2426713.14
457	451705.96	2426707.80
458	451705.71	2426709.22
459	451671.50	2426700.52
460	451673.93	2426697.08
461	451690.53	2426702.72
462	451728.99	2426713.49
463	451778.52	2426728.34
464	451862.16	2426757.24
465	451926.89	2426778.46



466	451955.21	2426788.58
467	452088.63	2426868.93
468	452211.54	2426938.54
469	452300.97	2426987.37
470	452338.03	2427007.19
471	452391.43	2427031.85
431	452450.48	2427052.90
:3Y3(4)	—	—
476	452753.65	2427134.29
477	452757.71	2427136.59
478	452759.70	2427137.85
479	452798.15	2427165.08
480	452797.55	2427171.03
481	452833.74	2427201.59
482	452837.77	2427201.27
483	452848.67	2427211.98
484	452845.02	2427217.98
485	452818.74	2427194.69
486	452774.56	2427159.90
487	452735.57	2427142.29
488	452702.92	2427129.16
489	452628.92	2427100.42
490	452547.34	2427068.48
491	452442.73	2427027.56
492	452373.94	2427002.95
493	452342.26	2426987.17
494	452290.08	2426959.59
495	452195.00	2426905.79
496	452134.49	2426872.73
497	452074.04	2426839.18
498	451981.08	2426776.82
499	451969.55	2426772.05
500	451919.09	2426754.56
501	451872.64	2426739.35
502	451774.21	2426707.96
503	451679.45	2426678.20
504	451684.13	2426673.51
505	451753.32	2426699.66
506	451823.55	2426723.21
507	451838.79	2426728.00
508	451840.22	2426725.46
509	451860.48	2426731.41
510	451880.70	2426737.57
511	451938.04	2426757.98
512	451976.74	2426771.27
513	452012.72	2426787.02
514	452063.57	2426818.11
515	452062.66	2426824.64
516	452075.99	2426835.94
517	452136.51	2426870.02
518	452165.22	2426886.55
519	452169.11	2426885.19
520	452204.81	2426907.00
521	452207.92	2426910.86
522	452254.86	2426937.59
523	452277.02	2426950.27
524	452292.53	2426951.06
525	452358.31	2426979.17
526	452363.38	2426993.79
527	452471.15	2427035.59

528	452478.63	2427031.39
529	452488.13	2427034.88
530	452488.67	2427042.39
531	452590.62	2427081.93
532	452593.83	2427079.67
533	452606.99	2427084.36
534	452610.03	2427089.75
535	452734.98	2427137.67
476	452753.65	2427134.29
:3Y3(5)	—	—
536	452967.83	2427313.91
537	452977.55	2427325.86
538	452989.57	2427335.75
539	452997.56	2427342.39
540	453002.82	2427347.23
541	453008.94	2427352.50
542	452994.64	2427341.56
543	452969.65	2427319.42
544	452913.41	2427273.83
545	452894.28	2427258.32
546	452913.73	2427273.41
547	452919.73	2427277.95
548	452921.18	2427276.94
549	452944.42	2427291.94
550	452941.88	2427295.30
536	452967.83	2427313.91
:3Y3(6)	—	—
551	453198.29	2427473.56
552	453206.98	2427485.29
553	453274.36	2427525.71
554	453304.40	2427547.02
555	453288.92	2427538.59
556	453203.73	2427487.11
557	453197.59	2427474.58
558	453179.30	2427464.29
559	453158.34	2427456.05
560	453117.78	2427430.63
561	453070.06	2427399.28
562	453179.67	2427463.35
551	453198.29	2427473.56
:3Y3(7)	—	—
563	453429.32	2427614.24
564	453434.93	2427617.27
565	453435.06	2427624.95
566	453422.01	2427615.41
567	453366.51	2427580.86
568	453326.74	2427559.19
569	453336.67	2427562.36
570	453365.84	2427579.31
571	453393.56	2427596.87
572	453423.10	2427615.24
563	453429.32	2427614.24
:3Y3(8)	—	—
573	453168.91	2427483.43
574	453186.35	2427496.84
575	453279.17	2427557.08
576	453370.04	2427613.93
577	453423.35	2427648.39
578	453435.55	2427657.92
579	453435.59	2427660.69

580	453368.42	2427616.51
581	453231.38	2427531.66
582	453185.47	2427499.82
583	453164.97	2427487.17
584	453167.77	2427482.71
585	453099.40	2427440.83
586	453074.86	2427423.44
587	453073.96	2427425.05
588	453050.51	2427407.55
589	453054.04	2427407.27
590	453015.63	2427377.54
591	453014.00	2427379.64
592	453009.71	2427374.95
593	452986.92	2427356.39
594	452969.06	2427342.45
595	452963.28	2427337.36
596	452958.04	2427332.67
597	452945.36	2427321.99
598	452946.81	2427320.20
599	452930.52	2427307.84
600	452913.97	2427295.02
601	452908.99	2427291.78
602	452907.65	2427293.54
603	452905.34	2427291.97
604	452898.42	2427286.10
605	452881.09	2427271.78
606	452881.94	2427270.60
607	452846.64	2427240.36
608	452838.05	2427230.78
609	452835.23	2427234.20
610	452825.46	2427225.70
611	452827.08	2427223.45
612	452810.64	2427211.47
613	452809.79	2427212.72
614	452791.15	2427198.64
615	452791.88	2427197.62
616	452778.23	2427185.89
617	452769.47	2427180.58
618	452756.97	2427172.83
619	452751.82	2427170.72
620	452751.31	2427170.92
621	452739.20	2427164.16
622	452738.23	2427165.83
623	452727.09	2427161.07
624	452722.70	2427159.60
625	452705.62	2427154.14
626	452683.79	2427143.96
627	452679.00	2427142.06
628	452679.89	2427139.92
629	452714.29	2427154.82
630	452738.76	2427162.67
631	452758.37	2427172.99
632	452778.06	2427185.44
633	452838.08	2427230.76
634	452927.30	2427304.73
635	452952.40	2427324.19
636	452980.84	2427348.13
637	453011.74	2427373.11
638	453063.82	2427414.14
639	453097.31	2427438.15

640	453132.15	2427459.73
573	453168.91	2427483.43
:3У3(9)	–	–
641	453526.80	2427699.27
642	453468.25	2427649.23
643	453450.23	2427636.05
644	453450.17	2427631.77
645	453492.19	2427663.79
646	453500.65	2427663.97
647	453514.30	2427675.53
648	453513.87	2427683.05
649	453620.04	2427777.43
650	453625.77	2427775.66
651	453635.99	2427784.30
652	453635.54	2427794.58
653	453618.21	2427779.13
641	453526.80	2427699.27
:3У3(10)	–	–
654	453576.51	2427779.65
655	453616.49	2427816.07
656	453615.46	2427817.24
657	453450.78	2427673.38
658	453450.73	2427669.79
659	453477.85	2427690.98
654	453576.51	2427779.65

Резервируемый земельный участок 49:09:0000000:3У4 (3 контура)  
Площадь 794 кв.м.

Обозначение характер- ных точек границ	Координаты, м	
	Х	У
1	2	3
:3У4(1)	–	–
660	432682.36	2415257.21
661	432669.41	2415268.65
662	432658.49	2415273.99
663	432654.94	2415277.38
664	432653.25	2415282.47
665	432652.90	2415286.60
666	432655.24	2415290.60
667	432664.17	2415302.97
668	432668.76	2415305.03
669	432672.25	2415304.54
670	432676.94	2415302.12
671	432682.70	2415297.63
672	432686.64	2415290.11
673	432700.44	2415277.40
674	432703.13	2415280.40
675	432685.24	2415300.29
676	432670.00	2415311.01
677	432659.89	2415303.42
678	432652.59	2415293.48
679	432649.54	2415288.35
680	432648.23	2415278.57



681	432664.20	2415266.97
682	432678.81	2415253.25
660	432682.36	2415257.21
:3У4(2)	—	—
683	432643.46	2415288.93
684	432649.75	2415295.45
685	432644.01	2415292.30
686	432637.76	2415293.02
687	432632.71	2415295.81
688	432625.22	2415307.21
689	432610.19	2415324.67
690	432597.69	2415335.86
691	432595.66	2415333.76
692	432595.61	2415332.76
693	432604.07	2415325.70
694	432631.02	2415295.39
695	432634.15	2415292.57
683	432643.46	2415288.93
:3У4(3)	—	—
696	432653.09	2415322.00
697	432615.80	2415354.56
698	432615.02	2415353.76
699	432645.36	2415325.40
696	432653.09	2415322.00

Резервируемый земельный участок 49:09:0000000:3У5 (7 контуров)  
Площадь 28794 кв.м.

Обозначение характер- ных точек границ	Координаты, м	
	X	Y
1	2	3
:3У5(1)	—	—
700	432442.67	2415456.59
701	432447.43	2415466.90
702	432450.53	2415479.75
703	432446.48	2415491.27
704	432436.20	2415507.27
705	432392.35	2415571.41
706	432375.03	2415599.30
707	432331.39	2415675.45
708	432309.16	2415715.34
709	432297.59	2415733.52
710	432163.29	2415995.06
711	432115.69	2416084.54
712	432031.80	2416237.92
713	431976.81	2416344.62
714	431930.23	2416435.56
715	431903.96	2416491.09
716	431885.82	2416529.29
717	431874.19	2416562.51
718	431839.69	2416672.36
719	431833.34	2416695.89
720	431823.59	2416740.51
721	431813.08	2416783.91
722	431803.45	2416835.69
723	431797.23	2416866.48
724	431784.91	2416907.59

725	431781.08	2416906.61
726	431781.14	2416888.43
727	431807.01	2416779.23
728	431811.81	2416780.28
729	431816.09	2416760.75
730	431814.49	2416760.40
731	431820.63	2416734.84
732	431821.80	2416735.05
733	431824.77	2416719.29
734	431815.86	2416706.22
735	431831.54	2416663.98
736	431829.54	2416660.34
737	431831.69	2416647.39
738	431839.46	2416642.37
739	431839.22	2416637.24
740	431842.33	2416634.22
741	431841.32	2416633.18
742	431843.90	2416630.67
743	431840.60	2416627.28
744	431839.15	2416623.56
745	431838.67	2416603.49
746	431855.65	2416573.98
747	431864.65	2416563.73
748	431879.88	2416517.38
749	431892.16	2416502.51
750	431895.56	2416487.75
751	431892.34	2416464.64
752	431908.03	2416440.21
753	431920.95	2416436.92
754	431971.60	2416348.02
755	432076.77	2416148.97
756	432074.59	2416137.86
757	432092.09	2416104.18
758	432111.32	2416086.90
759	432160.53	2415993.23
760	432284.16	2415754.14
761	432360.66	2415616.54
762	432401.53	2415551.87
763	432435.55	2415503.51
764	432436.86	2415495.95
765	432448.98	2415477.41
766	432443.55	2415467.21
767	432439.18	2415459.15
700	432442.67	2415456.59
:3Y5(2)	-	-
698	432615.02	2415353.76
697	432615.80	2415354.56
769	432607.95	2415361.41
770	432599.68	2415369.90
771	432583.34	2415384.08
772	432576.02	2415390.51
773	432573.24	2415392.81
698	432615.02	2415353.76
:3Y5(3)	-	-
692	432595.61	2415332.76
691	432595.66	2415333.76
690	432597.69	2415335.86
774	432562.53	2415367.35
775	432507.06	2415424.46
776	432484.99	2415450.41

777	432478.74	2415452.71
778	432474.88	2415458.41
779	432469.65	2415459.14
780	432464.72	2415456.15
781	432481.30	2415450.28
782	432489.69	2415440.34
783	432501.26	2415426.52
784	432520.38	2415405.30
785	432533.37	2415392.53
786	432536.91	2415389.05
787	432542.15	2415382.14
788	432549.00	2415375.11
789	432558.21	2415367.71
790	432563.69	2415362.62
791	432568.47	2415359.10
792	432574.29	2415352.44
793	432595.28	2415333.04
692	432595.61	2415332.76
:3Y5(4)	—	—
794	431783.76	2416917.05
795	431781.85	2416923.35
796	431773.84	2416978.52
797	431736.62	2417152.88
798	431699.21	2417343.00
799	431687.86	2417403.99
800	431663.14	2417520.87
801	431628.39	2417661.52
802	431601.47	2417748.70
803	431578.23	2417813.45
804	431547.22	2417895.53
805	431531.37	2417937.00
806	431516.75	2417977.62
807	431513.07	2417987.32
808	431501.62	2418011.21
809	431474.69	2418081.65
810	431469.11	2418082.26
811	431465.13	2418087.84
812	431465.64	2418095.96
813	431462.55	2418114.15
814	431436.06	2418186.17
815	431425.71	2418193.32
816	431416.24	2418194.29
817	431402.77	2418191.50
818	431410.83	2418187.75
819	431417.21	2418187.99
820	431421.70	2418184.47
821	431442.97	2418144.22
822	431469.41	2418070.13
823	431493.07	2418012.61
824	431548.13	2417878.09
825	431578.47	2417797.47
826	431618.68	2417676.52
827	431657.28	2417519.36
828	431712.87	2417246.15
829	431714.31	2417224.37
830	431726.72	2417165.77
831	431733.11	2417135.53
832	431756.29	2417025.95
833	431779.47	2416916.36
794	431783.76	2416917.05

:3Y5(5)	–	–
834	431797.99	2416995.01
835	431786.54	2417063.74
836	431775.62	2417113.85
837	431767.68	2417145.64
838	431768.82	2417159.58
839	431763.22	2417186.03
840	431756.25	2417203.17
841	431726.94	2417340.48
842	431684.54	2417530.83
843	431652.95	2417663.84
844	431644.43	2417695.91
845	431627.80	2417750.07
846	431598.96	2417833.28
847	431571.75	2417907.45
848	431531.54	2418017.41
849	431430.73	2418289.95
850	431428.88	2418298.81
851	431421.31	2418320.03
852	431408.15	2418362.02
853	431401.43	2418402.05
854	431396.02	2418428.62
855	431393.30	2418467.27
856	431395.65	2418560.04
857	431394.31	2418560.17
858	431392.72	2418544.58
859	431390.38	2418512.45
860	431390.09	2418478.02
861	431393.41	2418438.61
862	431396.48	2418403.81
863	431404.84	2418370.95
864	431406.57	2418362.35
865	431408.61	2418357.13
866	431424.13	2418302.33
867	431488.81	2418123.85
868	431528.97	2418016.42
869	431570.06	2417907.17
870	431596.94	2417832.60
871	431626.42	2417749.67
872	431643.06	2417695.59
873	431651.60	2417663.46
874	431683.23	2417530.81
875	431708.95	2417411.14
876	431725.74	2417340.21
877	431754.48	2417202.95
878	431765.83	2417145.60
834	431797.99	2416995.01
:3Y5(6)	–	–
879	431412.85	2418210.78
880	431417.71	2418214.30
881	431419.41	2418223.15
882	431415.33	2418237.09
883	431405.95	2418264.50
884	431397.26	2418294.32
885	431377.69	2418349.49
886	431376.88	2418353.01
887	431378.14	2418360.53
888	431376.89	2418370.95
889	431373.87	2418392.29
890	431368.03	2418448.43

891	431368.04	2418471.59
892	431365.68	2418492.33
893	431366.74	2418518.15
894	431367.01	2418545.31
895	431369.25	2418562.69
896	431361.20	2418563.50
897	431360.83	2418402.24
898	431369.23	2418352.20
899	431397.00	2418272.33
900	431397.93	2418272.62
901	431400.57	2418263.77
902	431400.62	2418261.95
903	431413.80	2418224.05
904	431411.80	2418219.76
905	431408.11	2418216.88
906	431397.28	2418203.99
879	431412.85	2418210.78
:3У5(7)	—	—
907	432372.27	2415651.32
908	432365.67	2415665.63
909	432289.43	2415812.11
910	432150.90	2416078.85
911	432123.00	2416135.65
912	432115.00	2416150.70
913	432087.46	2416198.38
914	432000.40	2416360.42
915	431926.93	2416496.04
916	431911.52	2416521.98
917	431898.13	2416570.78
918	431886.17	2416608.29
919	431866.30	2416673.94
920	431857.84	2416701.83
921	431860.48	2416680.24
922	431880.03	2416612.71
923	431904.79	2416538.62
924	431913.18	2416517.28
925	431921.87	2416502.61
926	431928.10	2416490.37
927	431941.24	2416465.39
928	431997.33	2416358.69
929	432056.57	2416251.02
930	432148.62	2416077.63
931	432177.59	2416019.67
932	432320.43	2415744.56
933	432340.17	2415707.94
934	432362.86	2415662.11
907	432372.27	2415651.32

Резервируемый земельный участок 49:09:0000000:3У6 (3 контура)  
Площадь 3348 кв.м.

Обозначение характер- ных точек границ	Координаты, м	
	X	Y
1	2	3
:3У6(1)	—	—
936	429375.24	2422498.69
937	429329.62	2422526.33



938	429299.38	2422546.14
939	429289.85	2422558.89
940	429253.61	2422578.59
941	429239.70	2422584.35
942	429236.14	2422585.82
943	429217.76	2422581.60
944	429139.41	2422609.36
945	429109.60	2422617.31
946	429108.74	2422613.49
947	429123.38	2422610.34
948	429157.98	2422600.52
949	429223.01	2422576.39
950	429247.97	2422572.75
951	429259.11	2422568.39
952	429273.60	2422559.41
953	429286.22	2422550.08
954	429330.80	2422522.92
955	429361.10	2422502.31
956	429401.85	2422467.75
:3У6(2)	—	—
957	429469.29	2422337.60
958	429455.87	2422359.96
959	429433.99	2422392.82
960	429406.93	2422424.46
961	429379.57	2422444.95
962	429337.91	2422480.12
963	429323.57	2422490.91
964	429315.77	2422490.06
965	429307.33	2422496.61
966	429304.04	2422504.85
967	429272.83	2422525.83
968	429174.53	2422568.14
969	429133.63	2422582.45
970	429256.93	2422529.71
971	429287.27	2422508.08
972	429316.55	2422486.87
973	429337.15	2422478.41
974	429403.70	2422420.45
975	429439.05	2422378.39
976	429466.13	2422335.59
977	429469.29	2422337.60
:3У6(3)	—	—
977	429494.01	2422353.32
978	429446.00	2422441.52
979	429445.61	2422439.26
980	429448.66	2422423.01
981	429455.84	2422411.85
982	429474.49	2422381.90
977	429494.01	2422353.32

Резервируемый земельный участок 49:09:000000:3У9 (12 контуров)  
Площадь 12 кв.м.

Обозначение характерных точек границ	Координаты, м	
	Х	У

<b>1</b>	<b>2</b>	<b>3</b>
:3Y9(1)	–	–
1177	429251.32	2422610.42
1178	429251.32	2422611.42
1179	429250.32	2422611.42
1180	429250.32	2422610.42
1177	429251.32	2422610.42
:3Y9(2)	–	–
1181	429280.25	2422622.25
1182	429280.25	2422623.25
1183	429279.25	2422623.25
1184	429279.25	2422622.25
1181	429280.25	2422622.25
:3Y9(3)	–	–
1185	429312.75	2422635.57
1186	429312.75	2422636.57
1187	429311.75	2422636.57
1188	429311.75	2422635.57
1185	429312.75	2422635.57
:3Y9(4)	–	–
1189	429284.71	2422731.97
1190	429284.71	2422732.97
1191	429283.70	2422732.97
1192	429283.70	2422731.97
1189	429284.71	2422731.97
:3Y9(5)	–	–
1193	429265.42	2422752.28
1194	429265.42	2422753.28
1195	429264.42	2422753.28
1196	429264.42	2422752.28
1193	429265.42	2422752.28
:3Y9(6)	–	–
1197	429244.25	2422770.61
1198	429244.25	2422771.61
1199	429243.25	2422771.61
1200	429243.25	2422770.61
1197	429244.25	2422770.61
:3Y9(7)	–	–
1201	429220.63	2422785.49
1202	429220.63	2422786.49
1203	429219.62	2422786.49
1204	429219.62	2422785.49
1201	429220.63	2422785.49
:3Y9(8)	–	–
1205	428910.93	2422804.20
1206	428910.93	2422805.20
1207	428909.93	2422805.20
1208	428909.93	2422804.20
1205	428910.93	2422804.20
:3Y9(9)	–	–
1209	428940.50	2422809.30
1210	428940.50	2422810.30
1211	428939.50	2422810.30
1212	428939.50	2422809.30
1209	428940.50	2422809.30
:3Y9(10)	–	–
1213	428970.06	2422814.38
1214	428970.06	2422815.38
1215	428969.06	2422815.38
1216	428969.06	2422814.38

1213	428970.06	2422814.38
:3У9(11)	–	–
1217	428999.64	2422819.37
1218	428999.64	2422820.48
1219	428998.54	2422820.32
1220	428998.54	2422819.37
1217	428999.64	2422819.37
:3У9(12)	–	–
1221	428906.82	2422825.80
1222	428906.82	2422826.80
1223	428905.82	2422826.80
1224	428905.82	2422825.80
1221	428906.82	2422825.80

Резервируемый земельный участок 49:08:070112:237:3У1  
Площадь 25 кв.м.

Обозначение характер- ных точек границ	Координаты, м	
	X	Y
1	2	3
50	722478.64	2357003.19
49	722478.59	2357004.71
52	722464.63	2357007.72
51	722464.61	2357005.71
50	722478.64	2357003.19

Резервируемый земельный участок 49:08:070111:407:3У1  
Площадь 127 кв.м.

Обозначение характер- ных точек границ	Координаты, м	
	X	Y
1	2	3
107	722344.48	2357001.02
106	722347.08	2357011.87
105	722335.80	2357014.01
104	722333.90	2357002.38
107	722344.48	2357001.02

Резервируемый земельный участок 49:08:000000:1062:3У1  
Площадь 170 кв.м.

Обозначение характер- ных точек границ	Координаты, м	
	X	Y
1	2	3
54	722361.74	2357027.83
1147	722323.27	2357034.22
61	722318.21	2357033.86

139	722293.06	2357046.13
156	722292.21	2357045.53
1148	722315.22	2357032.88
55	722358.10	2357025.08
54	722361.74	2357027.83

Резервируемый земельный участок 49:08:000000:928:3У1

Площадь 67 кв.м.

Обозначение характерных точек границ	Координаты, м	
	X	Y
1	2	3
98	722253.86	2357065.52
152	722249.17	2357073.89
151	722240.46	2357072.59
99	722244.75	2357066.22
98	722253.86	2357065.52

Резервируемый земельный участок 49:08:070115:161:3У1

Площадь 100 кв.м.

Обозначение характерных точек границ	Координаты, м	
	X	Y
1	2	3
165	722215.20	2357168.03
227	722214.42	2357185.60
327	722208.64	2357186.30
326	722207.58	2357186.53
166	722209.59	2357171.02
165	722215.20	2357168.03

Резервируемый земельный участок 49:08:070108:464:3У1

Площадь 270 кв.м.

Обозначение характерных точек границ	Координаты, м	
	X	Y
1	2	3
173	722230.76	2357203.02
1150	722240.66	2357220.20
176	722239.22	2357240.87
175	722231.06	2357235.06
174	722229.17	2357200.26
173	722230.76	2357203.02

Резервируемый земельный участок 49:08:000000:930:3У1

Площадь 199 кв.м.

Обозначение характерных точек границ	Координаты, м	
	X	Y
1	2	3
192	721945.02	2357706.80
197	721934.08	2357721.63
196	721912.05	2357725.33
195	721914.48	2357722.98
194	721927.33	2357713.18
193	721936.28	2357710.67
192	721945.02	2357706.80

Резервируемый земельный участок 49:08:000000:929:3У1 (2 контура)  
Площадь 369 кв.м.

Обозначение характерных точек границ	Координаты, м	
	X	Y
1	2	3
49:08:000000:929:3У1(1)	—	—
203	721902.17	2357734.68
202	721905.18	2357747.37
211	721899.73	2357752.99
210	721896.36	2357740.73
1151	721897.52	2357739.19
203	721902.17	2357734.68
49:08:000000:929:3У1(2)	—	—
216	721879.49	2357763.56
215	721882.87	2357786.08
1152	721877.22	2357799.58
218	721873.53	2357800.44
217	721870.48	2357782.65
1153	721874.36	2357770.52
216	721879.49	2357763.56

Резервируемый земельный участок 49:08:070107:316:3У1  
Площадь 123 кв.м.

Обозначение характерных точек границ	Координаты, м	
	X	Y
1	2	3
20	722826.77	2356938.87
19	722827.86	2356939.43
25	722808.62	2356943.91
43	722798.70	2356939.10
1145	722803.96	2356938.09
21	722821.72	2356935.81
20	722826.77	2356938.87

Резервируемый земельный участок 49:09:000000:8150:3У2 (3 контура)  
Площадь 3 кв.м.



Обозначение характерных точек границ	Координаты, м	
	X	Y
1	2	3
49:09:000000:8150:3У2(1)	–	–
1225	429329.23	2422663.25
1226	429329.23	2422664.25
1227	429328.23	2422664.25
1228	429328.23	2422663.25
1225	429329.23	2422663.25
49:09:000000:8150:3У2(2)	–	–
1229	429301.49	2422709.38
1230	429301.49	2422709.98
1231	429301.10	2422710.58
1232	429300.33	2422710.58
1233	429300.33	2422709.38
1229	429301.49	2422709.38
49:09:000000:8150:3У2(3)	–	–
1234	429316.36	2422685.83
1235	429316.36	2422686.83
1236	429315.36	2422686.83
1237	429315.36	2422685.83
1234	429316.36	2422685.83

Резервируемый земельный участок 49:09:000000:180:3У2 (8 контуров)  
Площадь 8 кв.м.

Обозначение характерных точек границ	Координаты, м	
	X	Y
1	2	3
49:09:000000:180:3У2(1)	–	–
1238	429146.00	2422821.65
1239	429146.00	2422822.65
1240	429145.00	2422822.65
1241	429145.00	2422821.65
1238	429146.00	2422821.65
49:09:000000:180:3У2(2)	–	–
1242	429057.02	2422835.17
1243	429057.02	2422836.17
1244	429056.02	2422836.17
1245	429056.02	2422835.17
1242	429057.02	2422835.17
49:09:000000:180:3У2(3)	–	–
1246	429012.91	2422834.59
1247	429012.91	2422835.59
1248	429011.81	2422835.59
1249	429011.93	2422834.59
1246	429012.91	2422834.59
49:09:000000:180:3У2(4)	–	–
1250	429196.12	2422799.04
1251	429196.12	2422800.04
1252	429195.12	2422800.04
1253	429195.12	2422799.04
1250	429196.12	2422799.04

49:09:000000:180:3Y2(5)	–	–
1254	429169.01	2422811.89
1255	429169.01	2422812.89
1256	429168.01	2422812.89
1257	429168.01	2422811.89
1254	429169.01	2422811.89
49:09:000000:180:3Y2(6)	–	–
1258	429034.72	2422836.51
1259	429034.72	2422837.51
1260	429033.72	2422837.51
1261	429033.72	2422836.51
1258	429034.72	2422836.51
49:09:000000:180:3Y2(7)	–	–
1262	429116.45	2422826.81
1263	429116.45	2422827.81
1264	429115.45	2422827.81
1265	429115.45	2422826.81
1262	429116.45	2422826.81
49:09:000000:180:3Y2(8)	–	–
1266	429086.79	2422831.37
1267	429086.79	2422832.37
1268	429085.79	2422832.37
1269	429085.79	2422831.37
1266	429086.79	2422831.37