

Документация по планировке территории объекта

«Расходы на мероприятия по повышению уровня обустройства автомобильных дорог федерального значения. Устройство стационарного электрического освещения на автомобильной дороге Р-504 «Колыма» Якутск – Магадан км 1501+019 – км 1504+027 (п. Ягодное), км 1575+902 – км 1577+632 (п. Дебин), км 1942+050 – км 1944+730 (п. Палатка), км 1973+900 – км 1977+270 (п. Сокол), км 1981+800 – км 1982+200 (п. Уптар), км 2015+000 – км 2016+008 (г. Магадан), Магаданская область»

«Документация по планировке территории»

Проект межевания территории Основная часть

Том 3

2019

Общество с ограниченной ответственностью "Автомобильные Дороги и Мосты"



ОГРН 1145543046550 ИНН 5507252036 КПП 550701001
Юридический адрес: 644092, г. Омск, ул. Перелёта, д. 5, оф. 505.
Почтовый адрес: 644092, г. Омск, ул. Перелёта, д. 5, оф. 505.
Телефон (381-2) 90-02-92, факс (381-2) 71-87-70
E-mail: adm-omsk@mail.ru

Документация по планировке территории объекта

*«РАСХОДЫ НА МЕРОПРИЯТИЯ ПО ПОВЫШЕНИЮ УРОВНЯ
ОБУСТРОЙСТВА АВТОМОБИЛЬНЫХ ДОРОГ ФЕДЕРАЛЬНОГО
ЗНАЧЕНИЯ. УСТРОЙСТВО СТАЦИОНАРНОГО ЭЛЕКТРИЧЕСКОГО
ОСВЕЩЕНИЯ НА АВТОМОБИЛЬНОЙ ДОРОГЕ Р-504 «КОЛЫМА»
ЯКУТСК – МАГАДАН КМ 1501+019 – КМ 1504+027 (П. ЯГОДНОЕ), КМ
1575+902 – КМ 1577+632 (П. ДЕБИН), КМ 1942+050 –
КМ 1944+730 (П. ПАЛАТКА), КМ 1973+900 – КМ 1977+270 (П.
СОКОЛ), КМ 1981+800 – КМ 1982+200 (П. УПТАР),
КМ 2015+000 – КМ 2016+008 (Г. МАГАДАН),
МАГАДАНСКАЯ ОБЛАСТЬ»*

Проект межевания территории Основная часть

167-ПИР-К/18-18-ПМТ.1

Директор

В.В. Голубенко

Главный инженер проекта

М.М. Серюгин



Омск 2019

Состав документации по планировке территории





к выполнению работ по объекту «Расходы на мероприятия по повышению уровня обустройства автомобильных дорог федерального значения. Устройство стационарного электроосвещения на автомобильной дороге Р-504 «Колыма» Якутск – Магадан км 1501+019 – км 1504+027 (п. Ягодное), км 1575+902 – км 1577+632 (п. Дебин), км 1942+050 – км 1944+730 (п. Палатка), км 1973+900 км – 1977+270 (п. Сокол), км 1981+800 – км 1982+200 (п. Уптар), км 2015+000 – км 2016+008 (г. Магадан), Магаданская область».

| Обозначение | Наименование |
|-----------------------|--|
| 167-ПИР-К/18-18-ППТ.1 | Проект планировки территории. Основная часть. Графическая часть. Текстовая часть. Положение о размещении линейных объектов. |
| 167-ПИР-К/18-18-ППТ.2 | Проект планировки территории. Материалы по обоснованию проекта планировки территории. Графическая часть. Текстовая часть. |
| 167-ПИР-К/18-18-ПМТ.1 | Проект межевания территории. Основная часть. Графическая часть. Текстовая часть. |
| 167-ПИР-К/18-18-ПМТ.2 | Проект межевания территории. Материалы по обоснованию. Графическая часть. |
| 167-ПИР-К/18-18-СРЗ | Схема резервирования земель, необходимых для размещения объекта капитального строительства. Графическая часть. Приложения. |
| 167-ПИР-К/18-18-СПОЗУ | Схема планировочной организации земельных участков, предназначенных для размещения объекта капитального строительства. Графическая часть. |

| Обозначение | Наименование | Примечание |
|-----------------------------|---|------------|
| 167-ПИР-К/18-18-ПМТ.1.С | Содержание тома | 2 |
| 167-ПИР-К/18-18-ПМТ.1.ГЧ.Ч1 | Графическая часть Чертеж межевания территории, М1:1000 | 3-16 |
| 167-ПИР-К/18-18-ПМТ.1.ТЧ | Текстовая часть | 17-130 |

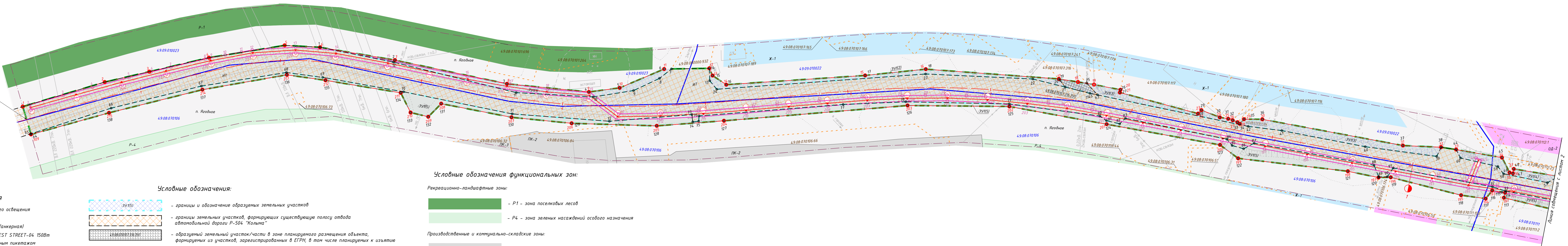
| | | | |
|-------------|--|--|--|
| Согласовано | | | |
| | | | |
| | | | |
| | | | |

| | |
|--------------|--|
| Взам. инв. № | |
| Подп. и дата | |

| | | | | | |
|--|---------|-----------|--------|---|--------|
| 167-ПИР-К/18-18-ПМТ.1.С | | | | | |
| Изм. | Кол.уч. | Лист | № док. | Подп. | Дата |
| Разраб. | | Буракевич | |  | 05.19 |
| Проверил | | Буракевич | |  | 05.19 |
| Н.контроль | | Серюгин | |  | 05.19 |
| ГИП | | Серюгин | |  | 05.19 |
| Содержание тома | | | | | |
| | | | Стадия | Лист | Листов |
| | | | П | | 1 |
| ООО «Автомобильные Дороги и Мосты» г. Омск | | | | | |

Графическая часть

Начало границы проектируемой территории ПК 0+18 соответствует км 1501+018 Автомобильной дороги Р-504 «Колыма» Якутск-Магадан



Условные обозначения

- проектируемая ВЛИ 0,4 кВ наружного освещения
- опора граненая силовая ОГС-0,4-10
- опора граненая силовая ОГС-1,0-10 (анкерная)
- светильник наружного освещения BEST STREET-04 150Вт
- ось проектируемой дороги с проектным пикетажем
- присыпная берма
- существующие здания и сооружения
- существующие откосы автомобильной дороги
- существующие трубы
- существующая линия электропередач
- существующая линия электропередач
- существующие дорожные знаки
- существующая теплотрасса
- существующий водопровод
- существующие барьерное ограждение
- существующий сигнальный столбик

Условные обозначения:

- границы и обозначение образуемых земельных участков
- границы земельных участков, формирующих существующую полосу отвода автомобильной дороги Р-504 "Колыма"
- образуемый земельный участок/части в зоне планируемого размещения объекта, формируемых из участков, зарегистрированных в ЕГРН, в том числе планируемых к изъятию

Условные обозначения границ:

- красные линии, утвержденные в составе проекта планировки территории
- характерная точка красных линий
- граница зоны планируемого размещения объекта устройства искусственного электроосвещения
- граница проектируемой территории
- границы и кадастровый номер существующих земельных участков
- границы и номер кадастрового квартала
- номер и обозначение поворотной точки границы образуемого земельного участка
- характерные точки охранной зоны планируемого линейного объекта
- граница охранной зоны планируемого линейного объекта

Условные обозначения функциональных зон:

- Рекреационно-ландшафтные зоны:**
- Р1 - зона поселковых лесов
 - Р4 - зона зеленых насаждений особого назначения
- Производственные и коммунально-складские зоны:**
- ПК-2 - зона производственно-коммунальных объектов 5 класса
 - ПК-3 - коммунально - складская зона
- Жилая зона:**
- Ж-1 - зона среднеэтажной жилой застройки
- Общественно-деловая зона:**
- ОД-2 - зона размещения объектов коммунального и социально-бытового назначения
- Иные территории:**
- земли общего пользования
 - зона инженерной и транспортной инфраструктуры

Условные обозначения устанавливаемых территориальных зон:

- ИТ - зона инженерной и транспортной инфраструктуры

| | | | | | | |
|--|---------|-------------|-------|------------------------------------|-----------|--------|
| | | | | 167-ПИР-К/18-18-ПМТ.1.ГЧ.41 | | |
| Разработка проектной и проектной документации на территории по повышению уровня обустройства автомобильных дорог федерального значения. Работы на территории по повышению уровня обустройства автомобильных дорог федерального значения. Подготовка специализированной документации на автомобильной дороге Р-504 «Колыма» Якутск - Магадан км 1501+019 - км 1504+027 (п. Ягодное), км 1575+902 - км 1577+432 (п. Дабан), км 1942+050 - км 1944+720 (п. Паспай), км 1973+900 - км 1977+270 (п. Сокол), км 1981+000 - км 1982+200 (п. Уотар), км 2015+000 - км 2016+008 (п. Магадан), Магаданская область | | | | | | |
| Изм. | Кол.уч. | Лист N док. | Дата | Разработал | Скорняков | 12.18 |
| Проверил | Рыбин | | 12.18 | Проект межевания территории | | |
| Контроль | Рыбин | | 12.18 | Стадия | Лист | Листов |
| ГИП | Сергеев | | 12.18 | П | 1 | 4 |
| Автомобильная дорога Р-504 «Колыма» Якутск - Магадан на участке км 1501+019 - км 1504+027 (п. Ягодное), 1 этап. Чертеж межевания территории. М1:1000 | | | | ООО "АДМ" | | |

Условные обозначения

- проектируемая ВЛИ 0,4 кв наружного освещения
- опора граненая силовая ОГС-0.4-10
- опора граненая силовая ОГС-1.0-10 (анкерная)
- светильник наружного освещения BEST STREET-04 150Вт
- ось проектируемой дороги с проектным пикетажем
- присыпная дерма
- ЗКН - существующие здания и сооружения
- существующие откосы автомобильной дороги
- существующие трубы
- существующая линия электропередач
- существующая линия электропередач
- существующие дорожные знаки
- существующая теплотрасса
- существующий водопровод
- существующие барьерное ограждение
- существующий сигнальный столбик

Условные обозначения:

- :39(15) - границы и обозначение образуемых земельных участков
- границы земельных участков, формирующих существующую полосу отвода автомобильной дороги Р-504 "Колыма"
- :39(15):39(15) - образуемый земельный участок/части в зоне планируемого размещения объекта, формируемых из участков, зарегистрированных в ЕГРН, в том числе планируемых к изъятию
- красные линии, утвержденные в составе проекта планировки территории
- характерная точка красных линий
- граница зоны планируемого размещения объекта устройства искусственного электроосвещения
- граница проектируемой территории
- :49.08.070115.127 - границы и кадастровый номер существующих земельных участков
- :49.08.070111 - границы и номер кадастрового квартала
- 55 - номер и обозначение поворотной точки границы образуемого земельного участка
- 339 - характерные точки охранной зоны планируемого линейного объекта
- граница охранной зоны планируемого линейного объекта

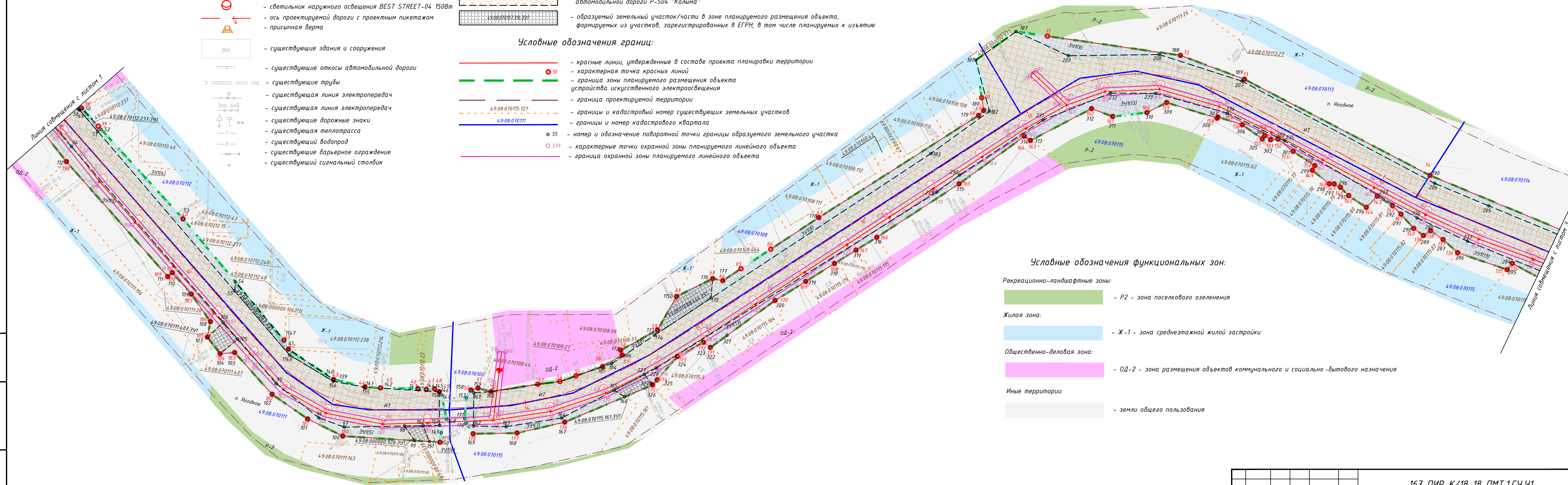
Условные обозначения границ:

Условные обозначения устанавливаемых территориальных зон:

- ИТ - зона инженерной и транспортной инфраструктуры

Условные обозначения функциональных зон:

- Рекреационно-ландшафтные зоны:
 - Р-2 - зона поселкового озеленения
- Жилая зона:
 - Ж-1 - зона среднетажной жилой застройки
- Общественно-деловая зона:
 - ОД-2 - зона размещения объектов коммунального и социально-бытового назначения
- Иные территории:
 - земли общего пользования



Изм. № подл. Подпись и дата. Взам. инв. №

| | | | | | |
|------|----------|------|-------|-------|------|
| Изм. | Кол.изм. | Лист | №док. | Подп. | Дата |
| | | | | | |

167-ПИР-К/18-18-ПМТ.1.ГЧ.Ч1

Лист 2

Условные обозначения

- проектируемая ВЛИ 0,4 кВ наружного освещения
- опора граненая силовая ОГС-0.4-10
- опора граненая силовая ОГС-1.0-10 (анкерная)
- светильник наружного освещения BEST STREET-04 150Вт
- ось проектируемой дороги с проектным пикетажем
- присыпная берма
- существующие здания и сооружения
- существующие откосы автомобильной дороги
- существующие трубы
- существующая линия электропередач
- существующая линия электропередач
- существующие дорожные знаки
- существующая теплотрасса
- существующий водопрод
- существующие барьерное ограждение
- существующий сигнальный столбик

Условные обозначения:

- границы и обозначение образуемых земельных участков
- границы земельных участков, формирующих существующую полосу отвода автомобильной дороги Р-504 "Колыма"
- образуемый земельный участок/части в зоне планируемого размещения объекта, формируемых из участков, зарегистрированных в ЕГРН, в том числе планируемых к изъятию


Условные обозначения границ:

- красные линии, утвержденные в составе проекта планировки территории
- характерная точка красных линий
- граница зоны планируемого размещения объекта устройства искусственного электроосвещения
- граница проектируемой территории
- границы и кадастровый номер существующих земельных участков
- границы и номер кадастрового квартала
- номер и обозначение поворотной точки границы образуемого земельного участка
- характерные точки охранной зоны планируемого линейного объекта
- граница охранной зоны планируемого линейного объекта

Условные обозначения функциональных зон:

- Жилая зона:**
 - Ж-1 - зона среднеэтажной жилой застройки
- Зоны специального назначения:**
 - СН-3 - зона технических сооружений инженерного обеспечения
- Иные территории:**
 - земли общего пользования
 - территория, градостроительное зонирование на которой не выполнено

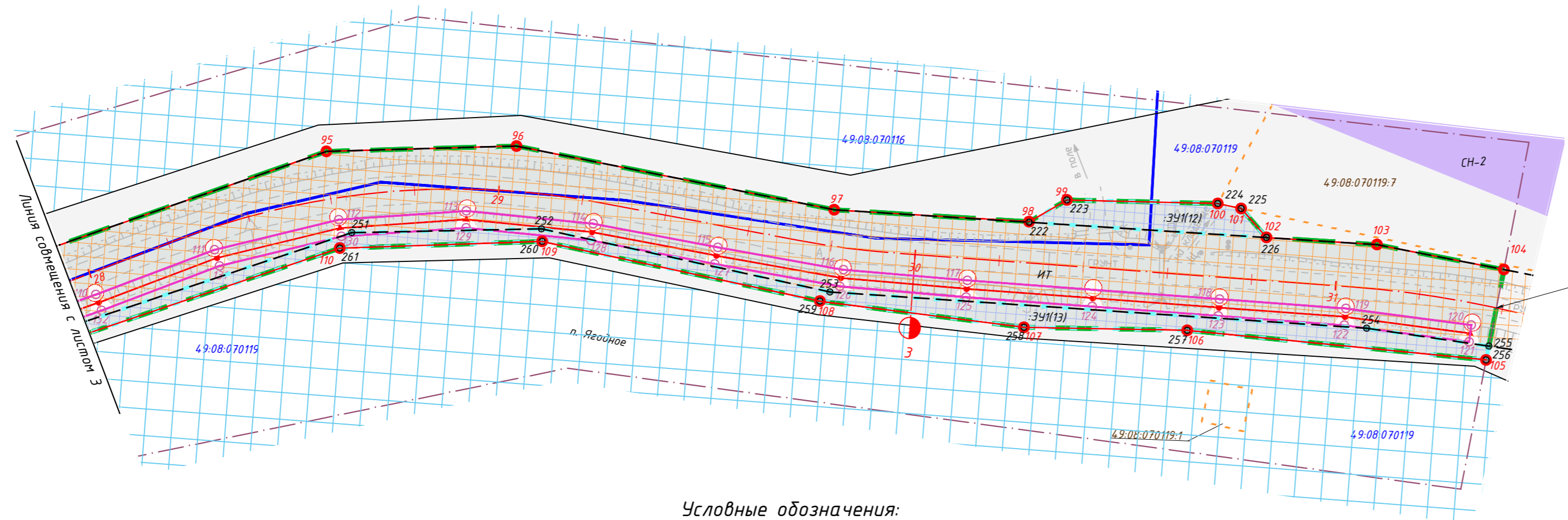
- Условные обозначения устанавливаемых территориальных зон:**
 - ИТ - зона инженерной и транспортной инфраструктуры



| | | | | | |
|------|----------|------|--------|-------|------|
| Изм. | Кол.изм. | Лист | Издок. | Подп. | Дата |
| | | | | | |

167-ПИР-К/18-18-ПМТ.1.ГЧ.41

Инд. № подл. Подпись и дата. Взам. инв. №



Конец границы проектируемой территории ПК 31+33
соответствует км 1504+183
Автомобильной дороги Р-504 «Колыма» Якутск-Магадан

Условные обозначения

- проектируемая ВЛИ 0,4 кВ наружного освещения
- опора граненая силовая ОГС-0.4-10
- опора граненая силовая ОГС-1.0-10 (анкерная)
- светильник наружного освещения BEST STREET-04 150Вт
- ось проектируемой дороги с проектным пикетажем
- присыпная борма
- существующие здания и сооружения
- существующие откосы автомобильной дороги
- существующие трубы
- существующая линия электропередач
- существующая линия электропередач
- существующие дорожные знаки
- существующая теплотрасса
- существующий водопрод
- существующие барьерное ограждение
- существующий сигнальный столбик

Условные обозначения:

- границы и обозначение образуемых земельных участков
- границы земельных участков, формирующих существующую полосу отвода автомобильной дороги Р-504 "Колыма"

Условные обозначения границ:

- красные линии, утвержденные в составе проекта планировки территории
- характерная точка красных линий
- граница зоны планируемого размещения объекта устройства искусственного электроосвещения
- граница проектируемой территории
- границы и кадастровый номер существующих земельных участков
- границы и номер кадастрового квартала
- номер и обозначение поворотной точки границы образуемого земельного участка
- характерные точки охранной зоны планируемого линейного объекта
- граница охранной зоны планируемого линейного объекта

Условные обозначения функциональных зон:

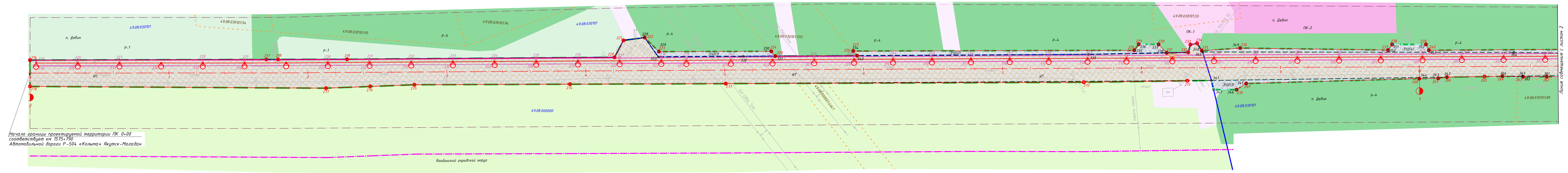
- Зоны специального назначения:**
- СН-2 - зона кладбищ
- Иные территории:**
- земли общего пользования
- территория, градостроительное зонирование на которой не выполнено

Условные обозначения устанавливаемых территориальных зон:

- зона инженерной и транспортной инфраструктуры

Инв. № подл. Подпись и дата. Взам. инв. №

| | | | | | |
|------|----------|------|-------|-------|------|
| Изм. | Кол.изм. | Лист | Ндок. | Подп. | Дата |
| | | | | | |



Условные обозначения границ:

- Условные обозначения**
- проектируемая ВЛИ 0,4 кВ наружного освещения
 - 10 — опора граненая силовая ОГС-0,4-10
 - 10 (анкерная) — опора граненая силовая ОГС-1,0-10 (анкерная)
 - 150Вт — светильник наружного освещения BEST STREET-04 150Вт
 - ось проектируемой дороги с проектным пикетажем
 - присыпная берма
 - ЗКН — существующие здания и сооружения
 - существующие откосы автомобильной дороги
 - существующие трубы
 - существующая линия электропередач
 - Зпр. б.к.В. — существующая линия электропередач
 - существующие дорожные знаки
 - существующая теплотрасса
 - существующий водопровод
 - существующие барьерное ограждение
 - существующий сигнальный столбик
- красные линии, утвержденные в составе проекта планировки территории
- 10 — характерная точка красных линий
- граница зоны планируемого размещения объекта устройства искусственного электроосвещения
- граница проектируемой территории
- границы и кадастровый номер существующих земельных участков
- границы и номер кадастрового квартала
- границы населенного пункта п.Дебин
- границы придорожной полосы
- 55 — номер и обозначение поворотной точки границы образуемого земельного участка
- 339 — характерные точки охранной зоны планируемого линейного объекта
- граница охранной зоны планируемого линейного объекта

Условные обозначения:

- границы и обозначение образуемых земельных участков
- границы земельных участков, формирующих существующую полосу отвода автомобильной дороги Р-504 "Колыма"
- образуемый земельный участок/части в зоне планируемого размещения объекта, формируемых из участков, зарегистрированных в ЕГРН, в том числе планируемых к изъятию

Условные обозначения функциональных зон:

- Рекреационно-ландшафтные зоны:**
- Р4 — зона зеленых насаждений особого назначения
 - Р1 — зона поселковых лесов
- Производственные и коммунально-складские зоны:**
- ПК-1 — зона производственно-коммунальных объектов 5 класса
 - ПК-2 — зона производственно-коммунальных объектов 4 класса
- Зона производственной и транспортной инфраструктуры:**
- ТР-1 — зона транспортной инфраструктуры:

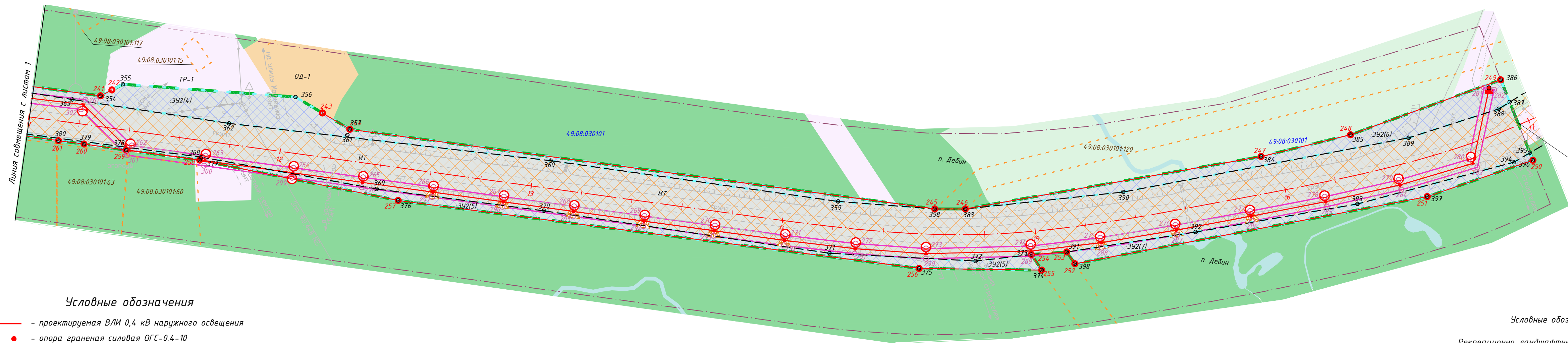
Условные обозначения устанавливаемых территориальных зон:

- ИТ — зона инженерной и транспортной инфраструктуры

Условные обозначения категории земель:

- земли лесного фонда

| | | | | | | |
|------------|-----------|-------------|-------|---|------|--------|
| | | | | 167-ПИР-К/18-18-ПМТ.1.ГЧ.41 | | |
| | | | | <small>Разработка проектной и проектной документации на мероприятия по повышению уровня обустройства автомобильных дорог федерального значения, Расходы на территории по повышению уровня обустройства автомобильных дорог федерального значения, Категориями специального землепользования на автомобильной дороге Р-504 «Колыма» Якутск – Магадан км 1504+079 – км 1504+077 (п. Ягодный), км 1575+902 – км 1577+632 (п. Дебин), км 1942+050 – км 1944+720 (п. Пасовый), км 1973+900 – км 1977+270 (п. Сокол), км 1981+000 – км 1982+200 (п. Уютар), км 2015+000 – км 2016+008 (п. Магадан), Магаданская область</small> | | |
| Изм. | Кол.уч. | Лист N док. | Дата | Состав | Лист | Листов |
| Разработал | Скорняков | 12.18 | 12.18 | П | 1 | 2 |
| Проверил | Рыбин | 12.18 | 12.18 | Проект межевания территории | | |
| Н.Контроль | Рыбин | 12.18 | 12.18 | 000 "АДМ" | | |
| Г.ИП | Серягин | 12.18 | 12.18 | | | |



Конец границы проектируемой территории ПК 16+94 соответствует км 1577+444 Автомобильной дороги Р-504 «Колыма» Якутск-Магадан

Условные обозначения

- проектируемая ВЛИ 0,4 кв наружного освещения
- опора граненая силовая ОГС-0,4-10
- опора граненая силовая ОГС-1,0-10 (анкерная)
- светильник наружного освещения BEST STREET-04 150Вт
- ось проектируемой дороги с проектным пикетажем
- насыпная борма

- существующие здания и сооружения
- существующие откосы автомобильной дороги
- существующие трубы
- существующая линия электропередач
- существующая линия электропередач
- существующие дорожные знаки
- существующая теплотрасса
- существующий водопровод
- существующие барьерное ограждение
- существующий сигнальный столбик

Условные обозначения границ:

- красные линии, утвержденные в составе проекта планировки территории
- характерная точка красных линий
- граница зоны планируемого размещения объекта устройства искусственного электроосвещения
- граница проектируемой территории
- границы и кадастровый номер существующих земельных участков
- границы и номер кадастрового квартала
- номер и обозначение поворотной точки границы образуемого земельного участка
- характерные точки охранной зоны планируемого линейного объекта
- граница охранной зоны планируемого линейного объекта

Условные обозначения:

- границы и обозначение образуемых земельных участков
- границы земельных участков, формирующих существующую полосу отвода автомобильной дороги Р-504 "Колыма"
- образуемый земельный участок/части в зоне планируемого размещения объекта, формируемых из участков, зарегистрированных в ЕГРН, в том числе планируемых к изъятию

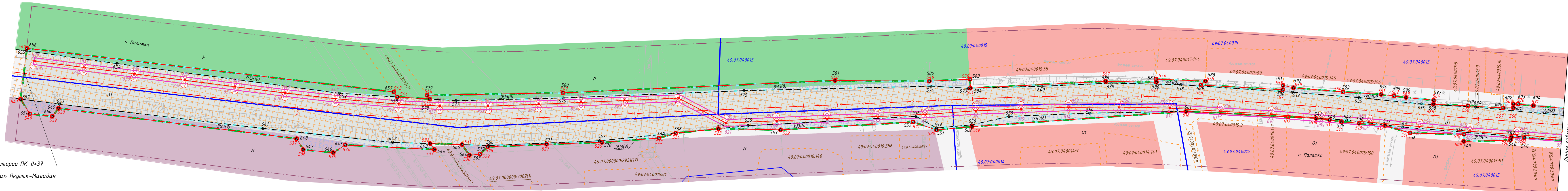
Условные обозначения функциональных зон:

- Рекреационно-ландшафтные зоны:
- Р4 - зона зеленых насаждений особого назначения
 - Р1 - зона поселковых лесов
 - зона акваторий
- Общественно-деловая зона:
- ОД-1 - зона делового, общественного и коммерческого назначения
- Зона производственной и транспортной инфраструктуры:
- ТР-1 - зона транспортной инфраструктур:

Изм. № подл. Подпись и дата. Взам. инв. №

| | | | | | |
|------|----------|------|--------|-------|------|
| Изм. | Кол.изм. | Лист | Издок. | Подп. | Дата |
| | | | | | |

167-ПИР-К/18-18-ПМТ.1.ГЧ.41



Начало границы проектируемой территории ПК 0+37 соответствует км 194+967 Автомобильной дороги Р-504 «Колыма» Якутск-Магадан

Условные обозначения

- - проектируемая ВЛИ 0,4 кВ наружного освещения
- - опора граненая силовая ОГС-0,4-10
- ⊙ - опора граненая силовая ОГС-1,0-10 (анкерная)
- ⊕ - светильник наружного освещения BEST STREET-04 150Wm
- + - ось проектируемой дороги с проектным пикетажем
- ▬ - присыпная берма

- ЖКН - существующие здания и сооружения
- — — — — - существующие откосы автомобильной дороги
- — — — — - существующие трубы
- — — — — - существующая линия электропередач
- Зпр. б.к.в. - существующая линия электропередач
- ▲ - существующие дорожные знаки
- — — — — - существующая теплотрасса
- — — — — - существующий водопровод
- — — — — - существующие барьерное ограждение
- - существующий сигнальный столбик

Условные обозначения:

- :341(5) - границы и обозначение образуемых земельных участков
- :341(5) - границы земельных участков, формирующих существующую полосу отвода автомобильной дороги Р-504 "Колыма"

Условные обозначения границ:

- — — — — - красные линии, утвержденные в составе проекта планировки территории
- 10 - характерная точка красных линий
- — — — — - граница зоны планируемого размещения объекта устройства искусственного электроосвещения
- — — — — - граница проектируемой территории
- 49:08:070115:127 - границы и кадастровый номер существующих земельных участков
- 49:08:070111 - границы и номер кадастрового квартала
- 55 - номер и обозначение поворотной точки границы образуемого земельного участка
- 339 - характерные точки охранной зоны планируемого линейного объекта
- — — — — - граница охранной зоны планируемого линейного объекта

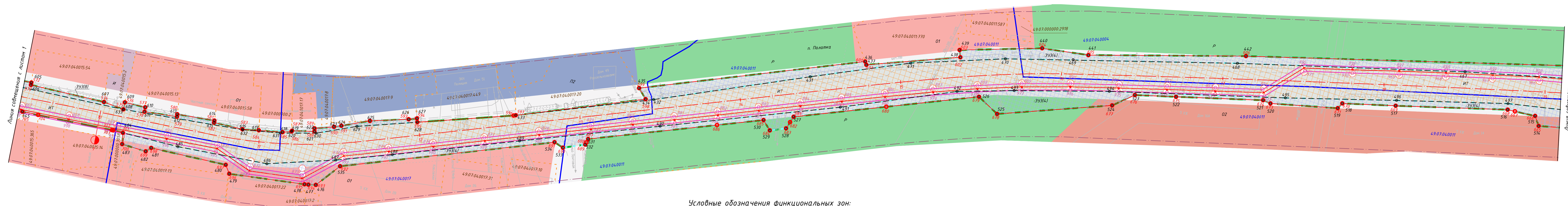
Условные обозначения функциональных зон:

- И - зона инженерной инфраструктуры
- Р - зона рекреационного назначения
- О1 - зона делового, общественного и коммерческого назначения
- ТОП - зона территорий общего пользования

Условные обозначения устанавливаемых территориальных зон:

- ИТ - зона инженерной и транспортной инфраструктуры

| | | | | | | | | | |
|---|-------------|------------------|--|--------|------|--------|---|---|---|
| 167-ПИР-К/18-18-ПМТ.1.ГЧ.41 | | | | | | | | | |
| Разработка проектной и проектной документации на мероприятия по повышению уровня обустройства автомобильных дорог федерального значения. Расходы на мероприятия по повышению уровня обустройства автомобильных дорог федерального значения. Устройство стационарного электроосвещения на автомобильной дороге Р-504 «Колыма» Якутск - Магадан км 150+019 - км 150+027 (п. Ягодное), км 1575+002 - км 1577+632 (п. Дебин), км 1942+050 - км 1944+730 (п. Палатка), км 1973+000 - км 1977+270 (п. Сокол), км 1981+800 - км 1982+200 (п. Старый), км 2075+000 - км 2076+000 (п. Магадан), Магаданская область. | | | | | | | | | |
| Изм. Кол.уч. | Лист N док. | Подпись | Дата | | | | | | |
| Разработал | Скорняков | <i>[Подпись]</i> | 12.18 | | | | | | |
| Проверил | Рыбин | <i>[Подпись]</i> | 12.18 | | | | | | |
| Проект межевания территории | | | <table border="1" style="width: 100%; border-collapse: collapse;"> <tr> <td>Стадия</td> <td>Лист</td> <td>Листов</td> </tr> <tr> <td style="text-align: center;">П</td> <td style="text-align: center;">1</td> <td style="text-align: center;">3</td> </tr> </table> | Стадия | Лист | Листов | П | 1 | 3 |
| Стадия | Лист | Листов | | | | | | | |
| П | 1 | 3 | | | | | | | |
| Н.контр.ль | Рыбин | <i>[Подпись]</i> | 12.18 | | | | | | |
| ГИП | Серягин | <i>[Подпись]</i> | 12.18 | | | | | | |
| Автомобильная дорога Р-504 «Колыма» Якутск - Магадан на участке км 1942+050 - км 1944+730 (п. Палатка), III этап. Чертеж межевания территории. М1:1000 | | | | | | | | | |
| ООО "АДМ" | | | | | | | | | |



- Условные обозначения**
- проектируемая ВЛИ 0,4 кВ наружного освещения
 - — опора граненая силовая ОГС-0.4-10
 - ▲ — опора граненая силовая ОГС-1.0-10 (анкерная)
 - ⊙ — светильник наружного освещения BEST STREET-04 150Вт
 - ось проектируемой дороги с проектным пикетажем
 - присыпная дёрма

- Условные обозначения:**
- границы и обозначение образуемых земельных участков
 - границы земельных участков, формирующих существующую полосу отвода автомобильной дороги Р-504 "Колыма"

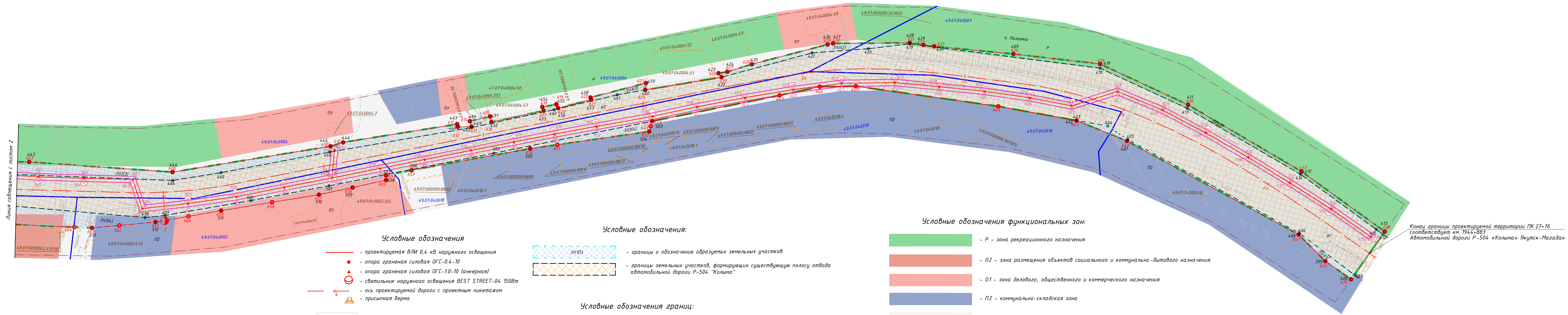
- Условные обозначения границ:**
- существующие здания и сооружения
 - существующие откосы автомобильной дороги
 - существующие трубы
 - существующая линия электропередач
 - существующая линия электропередач
 - существующие дорожные знаки
 - существующая теплотрасса
 - существующий водопровод
 - существующие барьерное ограждение
 - существующий сигнальный столбик

- Условные обозначения границ:**
- красные линии, утвержденные в составе проекта планировки территории
 - 10 — характерная точка красных линий
 - граница зоны планируемого размещения объекта устройства искусственного электроосвещения
 - граница проектируемой территории
 - границы и кадастровый номер существующих земельных участков
 - границы и номер кадастрового квартала
 - 55 — номер и обозначение поворотной точки границы образуемого земельного участка
 - 339 — характерные точки охранной зоны планируемого линейного объекта
 - граница охранной зоны планируемого линейного объекта

- Условные обозначения функциональных зон:**
- P — зона рекреационного назначения
 - O2 — зона размещения объектов социального и коммунально-бытового назначения
 - O1 — зона делового, общественного и коммерческого назначения
 - P2 — коммунально-складская зона
 - TO1 — зона территорий общего пользования

- Условные обозначения устанавливаемых территориальных зон:**
- ИТ — зона инженерной и транспортной инфраструктуры

Изм. № подл. Подпись и дата. Взам. инв. №



Условные обозначения

- - проектируемая ВЛИ 0,4 кВ наружного освещения
- - опора граненая силовая ОГС-0.4-10
- ▲ - опора граненая силовая ОГС-1.0-10 (анкерная)
- - светильник наружного освещения BEST STREET-04 150Вт
- +— - ось проектируемой дороги с проектным пикетажем
- ▲ - присыпная дерма

- ЗКН - существующие здания и сооружения
- существующие откосы автомобильной дороги
- существующие трубы
- существующая линия электропередач
- существующая линия электропередач
- существующие дорожные знаки
- существующая теплотрасса
- существующий водопровод
- существующие барьерное ограждение
- существующий сигнальный столбик

Условные обозначения:

- границы и обозначение образуемых земельных участков
- границы земельных участков, формирующих существующую полосу отвода автомобильной дороги Р-504 "Колыма"

Условные обозначения границ:

- - красные линии, утвержденные в составе проекта планировки территории
- 10 - характерная точка красных линий
- - граница зоны планируемого размещения объекта устройства искусственного электроосвещения
- - граница проектируемой территории
- - - 49.08.070115-127 - границы и кадастровый номер существующих земельных участков
- 49.08.070111 - границы и номер кадастрового квартала
- 55 - номер и обозначение поворотной точки границы образуемого земельного участка
- 339 - характерные точки охранной зоны планируемого линейного объекта
- - граница охранной зоны планируемого линейного объекта

Условные обозначения функциональных зон:

- P - зона рекреационного назначения
- O2 - зона размещения объектов социального и коммунально-бытового назначения
- O1 - зона делового, общественного и коммерческого назначения
- P2 - коммунально-складская зона
- ТОП - зона территорий общего пользования

Условные обозначения устанавливаемых территориальных зон:

- ИТ - зона инженерной и транспортной инфраструктуры

Конец границы проектируемой территории ПК 27+76 соответствует км 1944+883 Автомобильной дороги Р-504 «Колыма» Якутск-Магадан

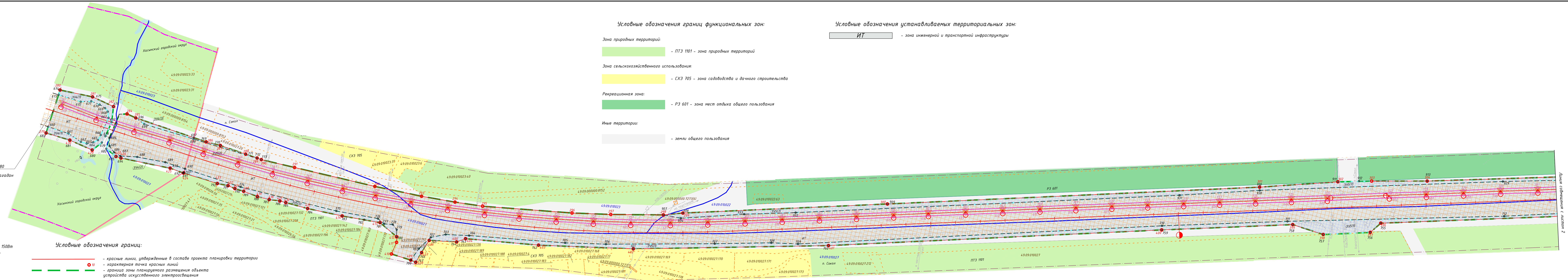
Изм. № подл. Подпись и дата. Взам. инв. №

Условные обозначения границ функциональных зон:

- Зона природных территорий:
 - ПТЗ 1101 - зона природных территорий
- Зона сельскохозяйственного использования:
 - СХЗ 705 - зона садоводства и дачного строительства
- Рекреационная зона:
 - РЗ 601 - зона мест отдыха общего пользования
- Иные территории:
 - земли общего пользования

Условные обозначения устанавливаемых территориальных зон:

- ИТ - зона инженерной и транспортной инфраструктуры



Начало границы проектируемой территории ПК 0+80 соответствует км 1973+724 Автомобильной дороги Р-504 «Колыма» Якутск-Магадан

Условные обозначения

- проектируемая ВЛИ 0,4 кв внешнего освещения
- — опора граненая силовая ОГС-0,4-10
- — опора граненая силовая ОГС-1,0-10 (анкерная)
- — светильник наружного освещения BEST STREET-04 150Вт
- ось проектируемой дороги с проектным пикетажем
- присыпная дерма

- ЗЖН — существующие здания и сооружения
- существующие откосы автомобильной дороги
- существующие трубы
- существующая линия электропередач
- существующая линия электропередач
- существующие дорожные знаки
- существующая теплотрасса
- существующий водопровод
- существующие барьерное ограждение
- существующий сигнальный столбик

Условные обозначения границ:

- красные линии, утвержденные в составе проекта планировки территории
- 10 — характерная точка красных линий
- граница зоны планируемого размещения объекта устройства искусственного электроосвещения
- граница проектируемой территории
- границы и кадастровый номер существующих земельных участков
- границы и номер кадастрового квартала
- граница населенного пункта п.Сокол
- границы придорожной полосы
- 55 — номер и обозначение поворотной точки границы резервируемого земельного участка
- 339 — характерные точки охранной зоны планируемого линейного объекта
- граница охранной зоны планируемого линейного объекта

Условные обозначения:

- границы и обозначение образуемых земельных участков
- границы земельных участков, формирующих существующую полосу отвода автомобильной дороги Р-504 «Колыма»

167-П/Р-К/18-18-ПМТ.1.ГЧ.Ч1

Разработка проектной и проектной документации на территории по повышению уровня обслуживания автомобильной дороги федерального назначения. Разработана на территории по повышению уровня обслуживания автомобильной дороги федерального назначения. Исходные данные: проектная документация на автомобильную дорогу Р-504 «Колыма» Якутск - Магадан км 150+000 - км 151+000 (п. Колыма), км 151+000 - км 157+000 (п. Сокол), км 157+000 - км 161+000 (п. Сокол), км 161+000 - км 164+000 (п. Сокол), км 164+000 - км 167+000 (п. Сокол), км 167+000 - км 171+000 (п. Сокол), км 171+000 - км 173+000 (п. Сокол), км 173+000 - км 181+000 (п. Сокол), км 181+000 - км 182+000 (п. Сокол), км 182+000 - км 205+000 (п. Сокол), км 205+000 - км 206+000 (п. Сокол), Магаданская область.

| Изм. | Кол.уч. | Лист | В док. | Подпись | Дата | Страница | Лист | Листов |
|------------|-----------|------|--------|---------|-------|-----------------------------|------|--------|
| | | | | | | | | |
| Разработал | Скорняков | | | | 12.18 | Проект межевания территории | П | 1 |
| Проверил | Рыбин | | | | 12.18 | | | |
| Контроль | Рыбин | | | | 12.18 | ООО "АДМ" | | |
| ГИП | Серюгин | | | | 12.18 | | | |

Автомобильная дорога Р-504 «Колыма» Якутск - Магадан на участке км 1973+900 - км 1974+210 (п. Сокол). IV этап. Чертеж межевания территории. М 1:1000

Условные обозначения границ функциональных зон:

- Общественно-деловая зона:
 - ОДЗ 202 - зона общественно-делового, социального и коммунально-бытового назначения
 - ОДЗ 201 - зона административно-делового, общественного и коммерческого назначения
- Зона производственного использования:
 - ПР302 - зона коммунального, складского назначения и оптовой торговли
- Зона природных территорий:
 - ПТЗ 1101 - зона природных территорий
- Зона сельскохозяйственного использования:
 - СХЗ 705 - зона садоводства и дачного строительства

Рекреационная зона:

РЗ 601 - зона мест отдыха общего пользования

Зона акваторий:

АЗ 1000 - зона акваторий

Зона транспортной инфраструктуры:

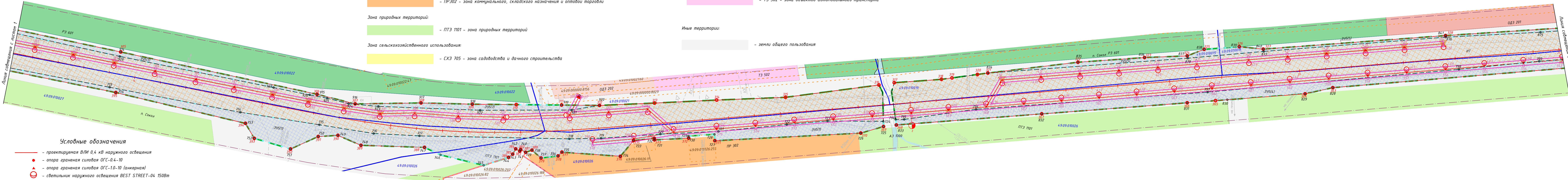
ТЗ 502 - зона объектов автомобильного транспорта

Иные территории:

земли общего пользования

Условные обозначения устанавливаемых территориальных зон:

ИТ - зона инженерной и транспортной инфраструктуры



Условные обозначения

- проектируемая ВЛИ 0,4 кВ наружного освещения
- опора граненая силовая ОГС-0,4-10
- ▲ опора граненая силовая ОГС-1,0-10 (анкерная)
- светильник наружного освещения BEST STREET-04 150Вт
- ось проектируемой дороги с проектным пикетажем
- присыпная дверма

- ЗКН - существующие здания и сооружения
- существующие откосы автомобильной дороги
- существующие трубы
- существующая линия электропередач
- существующая линия электропередач
- существующие дорожные знаки
- существующая теплотрасса
- существующий водопровод
- существующие барьерное ограждение
- существующий сигнальный столбик

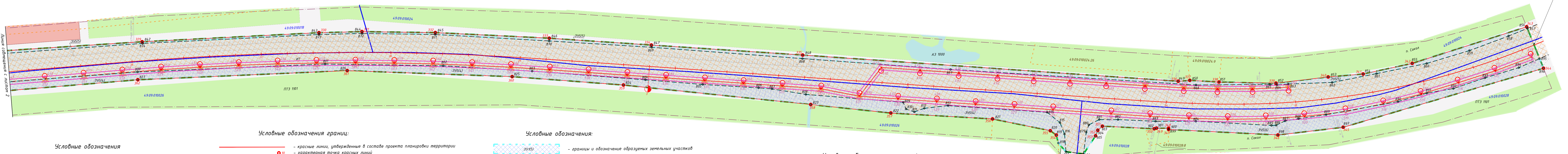
Условные обозначения границ:

- красные линии, утвержденные в составе проекта планировки территории
- 10 - характерная точка красных линий
- граница зоны планируемого размещения объекта устройства искусственного электроосвещения
- граница проектируемой территории
- границы и кадастровый номер существующих земельных участков
- границы и номер кадастрового квартала
- 55 - номер и обозначение поворотной точки границы резервируемого земельного участка
- 339 - характерные точки охранной зоны планируемого линейного объекта
- граница охранной зоны планируемого линейного объекта

Условные обозначения:

- границы и обозначение образуемых земельных участков
- границы земельных участков, формирующих существующую полосу отвода автомобильной дороги Р-504 "Колыма"

Конец границы проектируемой территории ПК 36+90
соответствует км 1977+295
Автомобильной дороги Р-504 «Колыма» Якутск-Магадан



Условные обозначения границ:

- красные линии, утвержденные в составе проекта планировки территории
- 10 - характеристическая точка красных линий
- - - граница зоны планируемого размещения объекта устройства искусственного электроосвещения
- граница проектируемой территории
- - - 49.08.070115.127 - границы и кадастровый номер существующих земельных участков
- 49.08.070111 - границы и номер кадастрового квартала
- 55 - номер и обозначение поворотной точки границы резервируемого земельного участка
- 339 - характеристические точки охранной зоны планируемого линейного объекта
- граница охранной зоны планируемого линейного объекта

Условные обозначения:

- 39151 - границы и обозначение образуемых земельных участков
- 39151 - границы земельных участков, формирующих существующую полосу отвода автомобильной дороги Р-504 "Колыма"

Условные обозначения границ функциональных зон:

- Общественно-деловая зона:**
 - ОДЗ 201 - зона административно-делового, общественного и коммерческого назначения
- Зона природных территорий:**
 - ПТЗ 1101 - зона природных территорий
- Зона акваторий:**
 - АЗ 1000 - зона акваторий
- Иные территории:**
 - земли общего пользования

Условные обозначения устанавливаемых территориальных зон:

- ИТ - зона инженерной и транспортной инфраструктуры

Условные обозначения

- проектируемая ВЛИ 0,4 кВ наружного освещения
- - опора граненая силовая ОГС-0,4-10
- ▲ - опора граненая силовая ОГС-1,0-10 (анкерная)
- - светильник наружного освещения BEST STREET-04 150Вт
- + - ось проектируемой дороги с проектным пикетажем
- ▲ - присыпная берма
- ЗН - существующие здания и сооружения
- существующие откосы автомобильной дороги
- существующие трубы
- существующая линия электропередач
- существующая линия электропередач
- существующие дорожные знаки
- существующая теплотрасса
- существующий водопровод
- существующие барьерное ограждение
- существующий сигнальный столбик

Условные обозначения

- проектируемая ВЛИ 0,4 кВ наружного освещения
- опора граненая силовая ОГС-0,4-10
- опора граненая силовая ОГС-1,0-10 (анкерная)
- светильник наружного освещения BEST STREET-04 150Вт
- ось проектируемой дороги с проектным пикетажем
- присыпная берма

- существующие здания и сооружения
- существующие откосы автомобильной дороги
- существующие трубы
- существующая линия электропередач
- существующая линия электропередач
- существующие дорожные знаки
- существующая теплотрасса
- существующий водопровод
- существующие дачные ограждения
- существующий сигнальный столбик
- бетонный подземный лоток

Условные обозначения функциональных зон:

- Зона природных территорий:**
 - ПТЗ 1101 - зона природных территорий
- Жилая зона:**
 - ЖЗ 103 - зона среднеэтажной жилой застройки (4-8 этажей)
 - ЖЗ 105 - зона индивидуальной жилой застройки (1-3 этажей)
- Зона объектов инженерной инфраструктуры:**
 - ИЗ 404 - зона водоотведения
- Зона акваторий:**
 - АЗ 1000 - зона акваторий
- Иные территории:**
 - земли общего пользования

Начало границы проектируемой территории ПК 1+34 соответствует км 1981+734 Автомобильной дороги Р-504 «Колыма» Якутск-Магадан

Конец границы проектируемой территории ПК 6+02 соответствует км 1982+200 Автомобильной дороги Р-504 «Колыма» Якутск-Магадан

Условные обозначения:

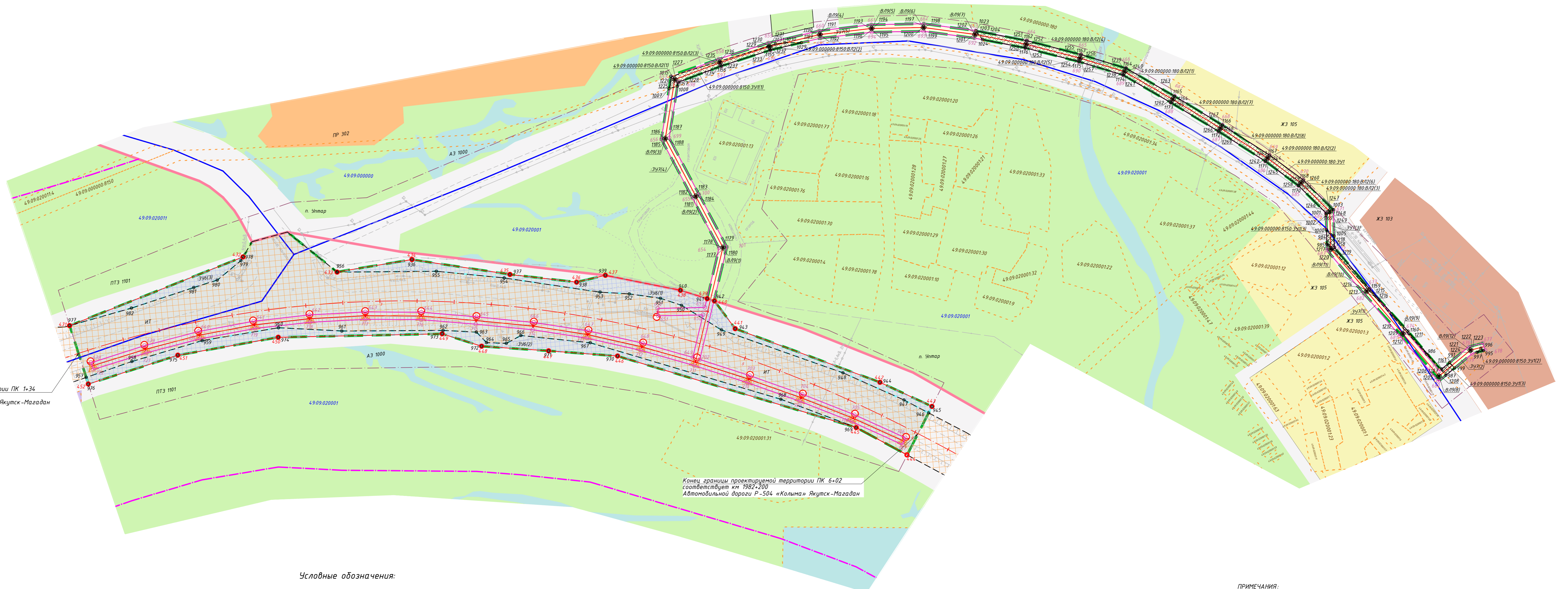
Условные обозначения границ:

- красные линии, утвержденные в составе проекта планировки территории
- характерная точка красных линий
- граница зоны планируемого размещения объекта устройства искусственного электроосвещения
- граница проектируемой территории
- границы и кадастровый номер существующих земельных участков
- границы и номер кадастрового квартала
- границы муниципальных образований
- граница придорожной полосы
- номер и обозначение поворотной точки границы резервируемого земельного участка
- характерные точки охранной зоны планируемого линейного объекта
- граница охранной зоны планируемого линейного объекта

- границы и обозначение образуемых земельных участков
- границы земельных участков, формирующие существующую полосу отвода автомобильной дороги Р-504 «Колыма»
- образуемый земельный участок/части в зоне планируемого размещения объекта, формируемых из участков, зарегистрированных в ЕГРН, в том числе планируемых к изъятию
- границы и обозначение образуемых земельных участков для размещения опор технического подключения
- граница и обозначение временного отвода для устройства технического подключения

Условные обозначения устанавливаемых территориальных зон:

- зона инженерной и транспортной инфраструктуры

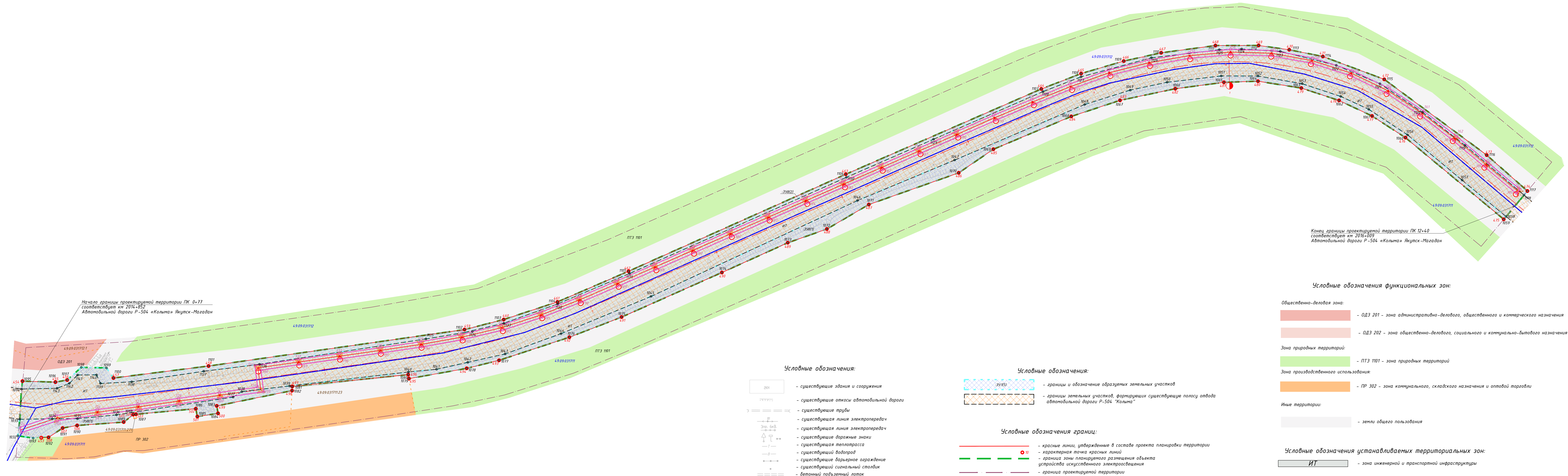


ПРИМЕЧАНИЯ:

1. На территории размещения планируемого объекта особо охраняемые природные территории федерального, регионального и муниципального значения отсутствуют.
2. Непосредственно на территории размещения планируемого объекта объекты культурного наследия федерального, регионального и муниципального значения, включенные в реестр, а также выявленные объекты культурного, в том числе археологического наследия не зарегистрированы.
3. Каталог координат поворотных точек формируемых земельных участков, необходимых для размещения линейного объекта федерального значения, приведен в приложении к настоящему плану.

| | | | |
|--|-----------|------------|---------|
| 167-ПИР-К/18-18-ПМТ.1.ГЧ.41 | | | |
| Изм. | Калуж | Лист № док | Подпись |
| Разработал | Скорняков | 12.18 | |
| Проверил | Рыбин | 12.18 | |
| Утвердил | Рыбин | 12.18 | |
| ГИП | Сергазин | 12.18 | |
| Проект межевания территории | | | |
| Магадан на участке км 1981+800 - км 1982+200 (п. Уштар). V этап. | | | |
| Автомобильная дорога Р-504 «Колыма» Якутск - Магадан | | | |
| Чертеж межевания территории. М:1:1000 | | | |
| Стадия | Лист | Листов | |
| П | | 1 | |
| 000 "АДМ" | | | |

Имя, № лод., Подпись и дата, Власт. инст. №



Начало границы проектной территории ПК 0+77
соответствует км 2014+852
Автомобильной дороги Р-504 «Колыма» Якутск-Магадан

Конец границы проектной территории ПК 12+40
соответствует км 2016+009
Автомобильной дороги Р-504 «Колыма» Якутск-Магадан

Условные обозначения:

- существующие здания и сооружения
- существующие откосы автомобильной дороги
- существующие трубы
- существующая линия электропередач
- существующая линия электропередач
- существующие дорожные знаки
- существующая теплотрасса
- существующий водопровод
- существующие барьерное ограждение
- существующий сигнальный столбик
- бетонный подъездный лоток

Условные обозначения:

- границы и обозначение образуемых земельных участков
- границы земельных участков, формирующих существующую полосу отвода автомобильной дороги Р-504 «Колыма»

Условные обозначения границ:

- красные линии, утвержденные в составе проекта планировки территории
- характерная точка красных линий
- граница зоны планируемого размещения объекта устройства искусственного электроосвещения
- граница проектной территории
- границы и кадастровый номер существующих земельных участков
- границы и номер кадастрового квартала
- номер и обозначение поворотной точки границы резервируемого земельного участка
- характерные точки охранной зоны планируемого линейного объекта
- граница охранной зоны планируемого линейного объекта

Условные обозначения функциональных зон:

- ОДЗ 201 - зона административно-делового, общественного и коммерческого назначения
- ОДЗ 202 - зона общественно-делового, социального и коммунально-бытового назначения
- Зона природных территорий:**
- ПТЗ 1101 - зона природных территорий
- Зона производственного использования:**
- ПР 302 - зона коммунального, складского назначения и оптовой торговли
- Иные территории:**
- земли общего пользования

Условные обозначения устанавливаемых территориальных зон:

- зона инженерной и транспортной инфраструктуры

ПРИМЕЧАНИЯ:
 1. Придорожная полоса автомобильной дороги не установлена, в связи с тем, что объект расположен в границах населенного пункта г. Магадан.
 2. На территории размещения планируемого объекта особо охраняемые природные территории федерального, регионального и муниципального значения отсутствуют.
 3. Непосредственно на территории размещения планируемого объекта объекты культурного наследия федерального, регионального и муниципального значения, включенные в реестр, а также выявленные объекты культурного, в том числе археологического наследия не зарегистрированы.
 4. Каталог координат поворотных точек формируемых земельных участков, необходимых для размещения линейного объекта федерального значения, приведен в приложении к настоящему тому.

| | | | | | | |
|------------|-----------|------|-------|--|-------|---|
| | | | | 167-ПИР-К/18-18-ПМТ.1.ГЧ.41 | | |
| | | | | Разработка проектной документации на территории по подлинным документам (автомобильная дорога федерального значения) Расположена на территории по подлинным документам (автомобильная дорога федерального значения) Устройства стационарных электроосвещений на автомобильной дороге Р-504 «Колыма» Якутск - Магадан км 2014+852 - км 2016+009 (г. Якутск) км 1974+270 (г. Сокол) км 1981+800 - км 1982+200 (г. Заряпа) км 2005+000 - км 2016+009 (г. Магадан) Муниципальная собственность | | |
| Изм. | Калач | Лист | № док | Подпись | Дата | Стадия Лист Листов П 1 |
| Разработал | Скорняков | | | | 12.18 | |
| Проверил | Рыбин | | | | 12.18 | |
| Утвердил | Рыбин | | | | 12.18 | Автомобильная дорога Р-504 «Колыма» Якутск - Магадан на участке км 2014+852 - км 2016+009 (г. Магадан), VI этап. Чертеж межевания территории. М:1:1000 |
| ГИП | Сервагин | | | | 12.18 | |
| | | | | ООО "АДМ" | | Формат А3х4 |

Текстовая часть

Оглавление

| | |
|--|----|
| 1. ИСХОДНО-РАЗРЕШИТЕЛЬНАЯ ДОКУМЕНТАЦИЯ..... | 22 |
| 2. ЗАДАЧИ И ЦЕЛИ ПРОЕКТА МЕЖЕВАНИЯ | 24 |
| 3. СВЕДЕНИЯ О ЗЕМЕЛЬНЫХ УЧАСТКАХ, НЕОБХОДИМЫХ ДЛЯ РАЗМЕЩЕНИЯ ОБЪЕКТА | 25 |
| ПРИЛОЖЕНИЕ А. ПЕРЕЧЕНЬ ЗЕМЕЛЬНЫХ УЧАСТКОВ В СООТВЕТСТВИИ С ПРОЕКТОМ ПЛАНИРОВКИ ТЕРРИТОРИИ, КОТОРЫЕ ФОРМИРУЮТ ДОПОЛНИТЕЛЬНЫЙ ОТВОД ЗОНЫ РАЗМЕЩЕНИЯ ОБЪЕКТА КАПИТАЛЬНОГО СТРОИТЕЛЬСТВА ФЕДЕРАЛЬНОГО ЗНАЧЕНИЯ..... | 23 |
| ПРИЛОЖЕНИЕ Б ПЕРЕЧЕНЬ ЗЕМЕЛЬНЫХ УЧАСТКОВ, ФОРМИРУЕМЫХ (ОБРАЗУЕМЫХ) ДЛЯ ПОСЛЕДУЮЩЕЙ ПЕРЕДАЧИ ИЗ МУНИЦИПАЛЬНОЙ СОБСТВЕННОСТИ В СОБСТВЕННОСТЬ РФ ДЛЯ РАЗМЕЩЕНИЯ ПЛАНИРУЕМОГО ОБЪЕКТА КАПИТАЛЬНОГО СТРОИТЕЛЬСТВА..... | 28 |
| ПРИЛОЖЕНИЕ В ПЕРЕЧЕНЬ ЗЕМЕЛЬНЫХ УЧАСТКОВ В СООТВЕТСТВИИ С ПРОЕКТОМ ПЛАНИРОВКИ ТЕРРИТОРИИ, ПРЕДНАЗНАЧЕННЫХ НА ПЕРИОД СТРОИТЕЛЬСТВА (ВРЕМЕННЫЙ ОТВОД) ОБЪЕКТА КАПИТАЛЬНОГО СТРОИТЕЛЬСТВА ФЕДЕРАЛЬНОГО ЗНАЧЕНИЯ..... | 31 |
| ПРИЛОЖЕНИЕ Г КАТАЛОГ КООРДИНАТ ХАРАКТЕРНЫХ ТОЧЕК ГРАНИЦ ОБРАЗУЕМЫХ ЗЕМЕЛЬНЫХ УЧАСТКОВ | 32 |
| ПРИЛОЖЕНИЕ Д КАТАЛОГ КООРДИНАТ ХАРАКТЕРНЫХ ТОЧЕК ГРАНИЦ ЗЕМЕЛЬНЫХ УЧАСТКОВ, ОБРАЗУЕМЫХ НА ПЕРИОД СТРОИТЕЛЬСТВА ОБЪЕКТА (ВРЕМЕННЫЙ ОТВОД)..... | 57 |
| ПРИЛОЖЕНИЕ Е КАТАЛОГ КООРДИНАТ ПОВОРОТНЫХ ТОЧЕК ОХРАННОЙ ЗОНЫ ПРОЕКТИРУЕМОГО ОСВЕЩЕНИЯ..... | 61 |
| ПРИЛОЖЕНИЕ Ж КАТАЛОГ КООРДИНАТ ПОВОРОТНЫХ ТОЧЕК КРАСНЫХ ЛИНИЙ.. | 73 |
| ПРИЛОЖЕНИЕ И ВЫПИСКИ ИЗ ЕГРН НА ЗЕМЕЛЬНЫЕ УЧАСТКИ, ПОПАДАЮЩИЕ ПОД ИЗЪЯТИЕ | 81 |

| | | | | | | | |
|--------------|---------|--------------|--------|--------------|------|-------------------------|------|
| Взам. инв. № | | Подп. и дата | | Инв. № подл. | | | Лист |
| | | | | | | 167-ПИР-К/18-18-ПМТ1.ТЧ | 1 |
| | | | | | | | |
| Изм. | Кол.уч. | Лист | № док. | Подпись | Дата | | |

ИСХОДНО-РАЗРЕШИТЕЛЬНАЯ ДОКУМЕНТАЦИЯ

Документация по объекту «Разработка предпроектной и проектной документации на мероприятия по повышению уровня обустройства автомобильных дорог федерального значения. Расходы на мероприятия по повышению уровня обустройства автомобильных дорог федерального значения. Устройство стационарного электрического освещения на автомобильной дороге Р-504 «Колыма» Якутск – Магадан км 1501+019 – км 1504+027 (п. Ягодное), км 1575+902 – км 1577+632 (п. Дебин), км 1942+050 – км 1944+730 (п. Палатка), км 1973+900 – км 1977+270 (п. Сокол), км 1981+800 – км 1982+200 (п. Уптар), км 2015+000 – км 2016+008 (г.Магадан), Магаданская область» разработана ООО «АДМ» в 2018 году на основании:

- подпрограммы «Дорожное хозяйство» государственной программы Российской Федерации «Развитие транспортной системы», утвержденной постановлением правительства Российской Федерации от 20 декабря 2017г. №1596;

- схемы территориального планирования Российской Федерации в области федерального транспорта (железнодорожного, воздушного, морского, внутреннего водного транспорта) и автомобильных дорог федерального значения, утвержденной распоряжением Правительства Российской Федерации от 19.03.2013 № 384-р;

- распоряжения Министерства транспорта Российской Федерации (Федеральное дорожное агентство (Росавтодор) от 11.03.2019 № 542-р «О подготовке документации по планировке территории по объекту «Расходы на мероприятия по повышению уровня обустройства автомобильных дорог федерального значения. Устройство стационарного электроосвещения на автомобильной дороге Р-504 «Колыма» Якутск – Магадан км 1501+019 – км 1504+027 (п. Ягодное), км 1575+902 – км 1577+632 (п. Дебин), км 1942+050 – км 1944+730 (п. Палатка), км 1973+900 км – 1977+270 (п. Сокол), км 1981+800 – км 1982+200 (п. Уптар), км 2015+000 – км 2016+008 (г. Магадан), Магаданская область»;

- договора и технического задания №167-ПИР-К/18;

Проект межевания территории, состоит из основной части, которая подлежит утверждению, и материалов по ее обоснованию. Материалы по обоснованию проекта планировки территории включают в себя материалы в графической форме и пояснительную записку.

В соответствии с утвержденным заданием на разработку документации по планировке территории разработка проекта межевания проводилась с учетом следующих нормативно - правовых документов:

- Федеральный закон от 25.10.2001 № 136-ФЗ «Земельный кодекс Российской Федерации»;
- Федеральный закон от 10.01.2002 № 7-ФЗ «Об охране окружающей среды»;
- Федеральный закон от 04.12.2006 № 200-ФЗ «Лесной кодекс Российской Федерации»;

| | | | | | | | | | |
|---------------|--------------|--------------|-------------------------|---------|------|--|--|--|------|
| Инва. № подл. | Подп. и дата | Взам. инв. № | | | | | | | Лист |
| | | | 167-ПИР-К/18-18-ПМТ1.ТЧ | | | | | | |
| Изм. | Кол.уч. | Лист | № док. | Подпись | Дата | | | | |

- Федеральный закон от 08.11.2007 № 257-ФЗ «Об автомобильных дорогах и о дорожной деятельности в Российской Федерации и о внесении изменений в отдельные законодательные акты Российской Федерации»;
- Федеральный закон от 13.07.2015 № 218-ФЗ «О государственной регистрации недвижимости»;
- Постановление Правительства РФ от 02.09.2009 № 717 «О нормах отвода земель для размещения автомобильных дорог и (или) объектов дорожного сервиса»;
- Постановление Правительства РФ от 17.11.2010 № 928 (ред. от 21.02.2018) «О перечне автомобильных дорог общего пользования федерального значения»
- Приказ Минтранса РФ от 06.07.2012 № 199 «Об утверждении Порядка подготовки документации по планировке территории, предназначенной для размещения автомобильных дорог общего пользования федерального значения»
- Приказ Минтранса РФ от 13.01.2010 № 5 «Об установлении и использовании полос отвода автомобильных дорог федерального значения»
- Приказ Минстроя России от 25.04.2017 № 742/пр «О Порядке установления и отображения красных линий, обозначающих границы территорий, занятых линейными объектами и (или) предназначенных для размещения линейных объектов»
- Приказ Министерства экономического развития РФ от 01.09.2014 № 540 «Об утверждении классификатора видов разрешенного использования земельных участков»
- другие нормативные документы, действующие на территории Российской Федерации.

| | | | | | | | |
|--------------|--------------|--------------|--------|---------|------|-------------------------|------|
| Изм. | Кол.уч. | Лист | № док. | Подпись | Дата | 167-ПИР-К/18-18-ПМТ1.ТЧ | Лист |
| | | | | | | | 3 |
| Инд. № подл. | Подп. и дата | Взам. инв. № | | | | | |

2. ЗАДАЧИ И ЦЕЛИ ПРОЕКТА МЕЖЕВАНИЯ

В соответствии с Градостроительным кодексом РФ ст. 43 «Подготовка проекта межевания территории осуществляется применительно к территории, расположенной в границах одного или нескольких смежных элементов планировочной структуры, границах определенной правилами землепользования и застройки территориальной зоны и (или) границах установленной схемой территориального планирования муниципального района, генеральным планом поселения, городского округа функциональной зоны.»

Структура землепользования в пределах территории межевания, сформированная в результате межевых и кадастровых работ должна обеспечить условия для наиболее эффективного использования и развития данной территории.

Целью подготовки проекта межевания территории является:

- установление границ земельных участков, предназначенных для реализации планируемого объекта;
- установление границ застроенных земельных участков и границ незастроенных земельных участков;
- установление границ застроенных земельных участков, подлежащих изъятию;
- определение и установление границ сервитутов.

Сформированные земельные участки должны обеспечить возможность полноценного их использования в соответствии с целевым назначением и эксплуатационными качествами

Граница зоны планируемого размещения линейного объекта установлена с учетом перспективных плановых и конструктивных решений, категории и числа полос существующей автомобильной дороги, а также размещения проектируемого освещения и коридора для технического подключения данного освещения.

Красные линии установлены по границе зоны планируемого размещения объекта за исключением полосы временного отвода для технического подключения освещения.

При подготовке проекта межевания территории определение местоположения границ образуемых и (или) изменяемых земельных участков осуществляется в соответствии с градостроительными регламентами и нормами отвода земельных участков для конкретных видов деятельности, иными требованиями к образуемым и (или) изменяемым земельным участкам, установленными федеральными законами и законами субъектов Российской Федерации, техническими регламентами, сводами правил.

На чертеже межевания территории отображены:

- красные линии и поворотные точки красных линий;
- границы образуемых земельных участков под строительство объекта (для постоянного и временного пользования);
- границы земельных участков, предназначенных для размещения объектов капитального строительства федерального значения;
- границы зон с особыми условиями использования территорий.

| | |
|---------------|--|
| Индв. № подл. | |
| Подп. и дата | |
| Взам. инв. № | |

| | | | | | | | |
|------|---------|------|--------|---------|------|--------------------------------|------|
| Изм. | Кол.уч. | Лист | № док. | Подпись | Дата | 167-ПИР-К/18-18-ПМТ1.ТЧ | Лист |
| | | | | | | | 4 |

49:09:000000:8150:3У2, 49:09:000000:8150:3У2 под опорами линий электропередачи технического подключения в постоянное бессрочное пользование ФКУ Упрдор «Вилюй», что также отражено разработанным проектом межевания.

Вид разрешенного использования образуемых земельных участков указан в соответствии с проектом планировки и классификатором, утвержденным приказом Министерства экономического развития РФ от 1 сентября 2014 г. № 540 "Об утверждении классификатора видов разрешенного использования земельных участков".

При проведении кадастровых работ необходимо учесть, что ввиду длительных сроков реализации федеральных объектов, изменение кадастровой ситуации не должно приводить к необходимости внесения изменений в проект межевания территории, если изменения не касаются прохождения трассы объекта и зоны планируемого размещения.

Однозначная идентификация земельных участков обеспечивается путем их координатной привязки. Изменения правового статуса, кадастрового номера и других характеристик исходных участков влияет лишь на возможную смену способа образования участков и появления или исчезновения необходимости изъятия участков.

Образование земельных участков на момент проведения кадастровых работ подчиняется общему принципу: при неизменности внешних границ зоны размещения объекта внутренние изменения границ участков с учетом кадастровой ситуации на дату проведения работ не влияют на необходимость внесения изменения в проект межевания территории и подлежат обоснованию в заключении кадастрового инженера. При значительных изменениях внутренних границ и изменении площади более чем на 10 процентов следует приводить суммарный расчет площадей изменившихся участков, подтверждающих что колебания суммы площади от площади утвержденной в проекте межевания территории для данных участков осталось неизменным.

Земельные участки, права на которые в ЕГРН на дату разработки ПМТ отсутствуют (статус «временные») подлежат оформлению в муниципальную собственность. После оформления прав необходимо выполнить работы по разделу данных участков и передаче образованных земель в собственность РФ.

Площади земельных участков, необходимых для реализации планируемого объекта, составляют:

- дополнительный отвода земельный участков на период эксплуатации объекта (постоянный отвод) – 8,7757 га,
- временный отвод земель – 0,2623 га,
- площадь земельных участков, необходимых для размещения проектируемого освещения в границах существующего отвода земель, составляет 27,9527 га.

| | |
|--------------|--|
| Взам.инв.№ | |
| Подп. и дата | |
| Инв. № подл. | |

| | | | | | | | |
|------|---------|------|--------|---------|------|-------------------------|------|
| | | | | | | 167-ПИР-К/18-18-ПМТ1.ТЧ | Лист |
| | | | | | | | 6 |
| Изм. | Кол.уч. | Лист | № док. | Подпись | Дата | | |

ПРИЛОЖЕНИЕ А. ПЕРЕЧЕНЬ ЗЕМЕЛЬНЫХ УЧАСТКОВ В СООТВЕТСТВИИ С ПРОЕКТОМ ПЛАНИРОВКИ ТЕРРИТОРИИ, КОТОРЫЕ ФОРМИРУЮТ ДОПОЛНИТЕЛЬНЫЙ ОТВОД ЗОНЫ РАЗМЕЩЕНИЯ ОБЪЕКТА КАПИТАЛЬНОГО СТРОИТЕЛЬСТВА ФЕДЕРАЛЬНОГО ЗНАЧЕНИЯ

| № п/п | Номер образуемого земельного участка согласно Чертежу межевания территории | Контур образуемого земельного участка | Площадь образуемого земельного участка, кв.м | Кадастровый номер исходного земельного участка, квартала | Площадь исходного земельного участка, кв.м | Адрес исходного земельного участка | Категория земель/Вид разрешенного использования исходного земельного участка | Вид права/Сведения о правообладателе и обременения исходного земельного участка | Установить вид разрешенного использования (код классификатора)/катеорию земель/адрес образуемого земельного участка в соответствии с Проектом планировки территории |
|-------|--|---------------------------------------|--|--|--|---|--|---|---|
| 1 | 2 | 3 | 4 | 5 | 6 | 7 | 8 | 9 | 10 |
| 1 | 49:08:0000000:3У1 | 1 | 791.71 | 49:08:0000000 | - | Магаданская область, Ягоднинский городской округ, п.Ягодное Земли на территории ГО Ягоднинский, государственная собственность на которые не разграничена | Земли населенных пунктов | - | Общее пользование территории (код 12.0)/Земли населенных пунктов/ Магаданская область, Ягоднинский городской округ, п.Ягодное |
| | | 2 | 659.19 | | | | | | |
| | | 3 | 1135.66 | | | | | | |
| | | 4 | 725.94 | | | | | | |
| | | 5 | 6020.71 | | | | | | |
| | | 6 | 138 | | | | | | |
| | | 7 | 376.32 | | | | | | |
| | | 8 | 722.75 | | | | | | |
| | | 9 | 1427.5 | | | | | | |
| | | 10 | 225.49 | | | | | | |
| | | 11 | 377.71 | | | | | | |
| | | 12 | 320.22 | | | | | | |
| | | 13 | 8015.48 | | | | | | |
| 2 | 49:08:0000000:3У2 | 1 | 323.26 | 49:08:0000000 | - | Магаданская область, Ягоднинский городской округ, п. Дебин Земли на территории ГО Ягоднинский, государственная собственность на которые не разграничена | Земли населенных пунктов | - | Общее пользование территории (код 12.0)/Земли населенных пунктов/ Магаданская область, Ягоднинский городской округ, п. Дебин |
| | | 2 | 725.67 | | | | | | |
| | | 3 | 368.98 | | | | | | |
| | | 4 | 2102.2 | | | | | | |
| | | 5 | 1022.27 | | | | | | |
| | | 6 | 1088.68 | | | | | | |
| | | 7 | 618.65 | | | | | | |

| | | | | | | | | | |
|---|-------------------|----|---------|---------------|---|--|--------------------------|---|--|
| 3 | 49:07:0000000:3У3 | 1 | 324.41 | 49:07:0000000 | - | Магаданская область, Хасынский городской округ, п. Палатка Земли на территории ГО Хасынский, государственная собственность на которые не разграничена | Земли населенных пунктов | - | Общее пользование территории (код 12.0)/Земли населенных пунктов/ Магаданская область, Хасынский городской округ, п. Палатка |
| | | 2 | 942.95 | | | | | | |
| | | 3 | 4596.44 | | | | | | |
| | | 4 | 6150.33 | | | | | | |
| | | 5 | 247.54 | | | | | | |
| | | 6 | 721.09 | | | | | | |
| | | 7 | 176.45 | | | | | | |
| | | 8 | 2240.59 | | | | | | |
| | | 9 | 1020.75 | | | | | | |
| | | 10 | 715.72 | | | | | | |
| 4 | 49:09:0000000:3У4 | 1 | 493.84 | 49:09:0000000 | - | Магаданская область, ГО Магадан Земли на территории ГО Магадан, государственная собственность на которые не разграничена | - | - | Автомобильный транспорт (код 7.2)/Земли промышленности*/ Магаданская область, ГО Магадан |
| | | 2 | 214.9 | | | | | | |
| | | 3 | 85.65 | | | | | | |
| 5 | 49:09:0000000:3У5 | 1 | 9182.07 | 49:09:0000000 | - | Магаданская область, ГО Магадан, пгт. Сокол Земли на территории ГО Магадан, государственная собственность на которые не разграничена | Земли населенных пунктов | - | Общее пользование территории (код 12.0)/Земли населенных пунктов/ Магаданская область, ГО Магадан, пгт. Сокол |
| | | 2 | 45.89 | | | | | | |
| | | 3 | 599.35 | | | | | | |
| | | 4 | 8945.44 | | | | | | |
| | | 5 | 3552.94 | | | | | | |
| | | 6 | 2720.07 | | | | | | |
| | | 7 | 3748.42 | | | | | | |

| | | | | | | | | | |
|---|----------------------|----|---------|------------------|-------|--|---|--|---|
| 6 | 49:09:0000000:3У6 | 1 | 1444.47 | 49:09:0000000 | - | Магаданская область, ГО Магадан | - | - | Автомобильный транспорт (код 7.2)/Земли промышленности*/ Магаданская область, ГО Магадан |
| | | 2 | 1541.36 | | | Земли на территории ГО Магадан, государственная собственность на которые не разграничена | | | |
| | | 3 | 362.31 | | | | | | |
| 7 | 49:09:0000000:3У8 | 1 | 5579.24 | 49:09:0000000 | - | Магаданская область, г.Магадан | Земли населенных пунктов | - | Общее пользование территории (код 12.0)/Земли населенных пунктов/ Магаданская область, г.Магадан |
| | | 2 | 3445.88 | | | Земли на территории г.Магадан, государственная собственность на которые не разграничена | | | |
| 8 | 49:09:0000000:3У9 | 1 | 1 | 49:09:0000000 | - | Магаданская область, ГО Магадан, пгт. Уптар | Земли населенных пунктов | - | Общее пользование территории (код 12.0)/Земли населенных пунктов/ Магаданская область, ГО Магадан, пгт. Уптар |
| | | 2 | 1 | | | | | | |
| | | 3 | 1 | | | | | | |
| | | 4 | 1 | | | | | | |
| | | 5 | 1 | | | | | | |
| | | 6 | 1 | | | | | | |
| | | 7 | 1 | | | | | | |
| | | 8 | 1 | | | | | | |
| | | 9 | 1 | | | | | | |
| | | 10 | 1 | | | | | | |
| | | 11 | 1 | | | | | | |
| | | 12 | 1 | | | | | | |
| 9 | 49:08:070112:237:3У1 | 1 | 25 | 49:08:070112:237 | 1 314 | Магаданская область, р-н Ягоднинский, п Ягодное, ул Школьная | Земли населенных пунктов/под магистральную улицу регулируемого движения | Сведения об объекте недвижимости имеют статус "временные". | Общее пользование территории (код 12.0)/Земли населенных пунктов/ Магаданская область, Ягоднинский городской округ, п.Ягодное |

| | | | | | | | | | |
|----|-----------------------|---|--------|-------------------|--------|---|---|---|---|
| 10 | 49:08:070111:407:3У1 | 1 | 127 | 49:08:070111:407 | 3103 | Магаданская область, Ягоднинский район, п. Ягодное, ул. Квартал 60 лет СССР | Земли населенных пунктов/под магистральную улицу регулируемого движения | Сведения об объекте недвижимости имеют статус "временные". | Общее пользование территории (код 12.0)/Земли населенных пунктов/ Магаданская область, Ягоднинский городской округ, п.Ягодное |
| 11 | 49:08:000000:1062:3У1 | 1 | 170 | 49:08:000000:1062 | 2 553 | Магаданская область, р-н Ягоднинский, п Ягодное | Земли населенных пунктов/ пешеходная дорожка | Муниципальное образование «Ягоднинский городской округ» Собственность | Общее пользование территории (код 12.0)/Земли населенных пунктов/ Магаданская область, Ягоднинский городской округ, п.Ягодное |
| 12 | 49:08:000000:928:3У1 | 1 | 67 | 49:08:000000:928 | 13 495 | Магаданская область, р-н Ягоднинский, п Ягодное, ул Дебинская | Земли населенных пунктов/под магистральную улицу регулируемого движения | Сведения об объекте недвижимости имеют статус "временные". | Общее пользование территории (код 12.0)/Земли населенных пунктов/ Магаданская область, Ягоднинский городской округ, п.Ягодное |
| 13 | 49:08:070115:161:3У1 | 1 | 100 | 49:08:070115:161 | 2 567 | Магаданская область, Ягоднинский р-н, п. Ягодное, ул. Механическая | Земли населенных пунктов/улица и дорога местного значения - проезд | Сведения об объекте недвижимости имеют статус "временные". | Общее пользование территории (код 12.0)/Земли населенных пунктов/ Магаданская область, Ягоднинский городской округ, п.Ягодное |
| 14 | 49:08:070108:464:3У1 | 1 | 270 | 49:08:070108:464 | 4007 | Магаданская обл., р-н Ягоднинский, п. Ягодное, ул. Пушкинская | Земли населенных пунктов/под улицу и дорогу местного значения - улицу в жилой застройке | Сведения об объекте недвижимости имеют статус "временные". | Общее пользование территории (код 12.0)/Земли населенных пунктов/ Магаданская область, Ягоднинский городской округ, п.Ягодное |
| 15 | 49:08:000000:930:3У1 | 1 | 199 | 49:08:000000:930 | 8 744 | Магаданская область, р-н Ягоднинский, п Ягодное, ул Новая | Земли населенных пунктов/под магистральную улицу регулируемого движения | Сведения об объекте недвижимости имеют статус "временные". | Общее пользование территории (код 12.0)/Земли населенных пунктов/ Магаданская область, Ягоднинский городской округ, п.Ягодное |
| 16 | 49:08:000000:929:3У1 | 1 | 89.81 | 49:08:000000:929 | 10 493 | Магаданская область, Ягоднинский р-н, п. Ягодное, ул. Таежный городок | Земли населенных пунктов/ магистральная улица регулируемого движения | Сведения об объекте недвижимости имеют статус "временные". | Общее пользование территории (код 12.0)/Земли населенных пунктов/ Магаданская область, Ягоднинский городской округ, п.Ягодное |
| | | 2 | 278.78 | | | | | | |

| | | | | | | | | | | |
|----|-----------------------|---------------|--------------|-------------------|--------|---|--|--|--|--|
| 17 | 49:08:070107:316:3У1 | 1 | 123 | 49:08:070107:316 | 4558 | Магаданская область, р-н Ягоднинский, п Ягодное, ул Складская | Земли населенных пунктов/ под улицу и дорогу местного значения в производственных, в том числе торгово-складских зонах | Сведения об объекте недвижимости имеют статус "временные". | Общее пользование территории (код 12.0)/Земли населенных пунктов/ Магаданская область, Ягоднинский городской округ, п. Ягодное | |
| 18 | 49:09:000000:8150:3У2 | 1 | 1 | 49:09:000000:8150 | 10 148 | Магаданская область, г Магадан, п.Уптар | Земли населенных пунктов/ для строительства волоконно-оптической линии связи | Сведения об объекте недвижимости имеют статус "временные". | Общее пользование территории (код 12.0)/Земли населенных пунктов/ Магаданская область, ГО Магадан, пгт. Уптар | |
| | | 2 | 1.28 | | | | | | | |
| | | 3 | 1 | | | | | | | |
| 19 | 49:09:000000:180:3У2 | 1 | 1 | 49:09:000000:180 | 10383 | Магаданская обл., г. Магадан, в поселке Уптар | Земли населенных пунктов/ для строительства наружных сетей канализации | Сведения об объекте недвижимости имеют статус "временные". | Общее пользование территории (код 12.0)/Земли населенных пунктов/ Магаданская область, ГО Магадан, пгт. Уптар | |
| | | 2 | 1 | | | | | | | |
| | | 3 | 1 | | | | | | | |
| | | 4 | 1 | | | | | | | |
| | | 5 | 1 | | | | | | | |
| | | 6 | 1 | | | | | | | |
| | | 7 | 1 | | | | | | | |
| | | 8 | 1 | | | | | | | |
| | | Итого: | 87757 | | | | | | | |

* Земли промышленности энергетики, транспорта, связи, радиовещания, телевидения, информатики, земли для обеспечения космической деятельности, земли обороны, безопасности и земли иного специального назначения

ПРИЛОЖЕНИЕ Б ПЕРЕЧЕНЬ ЗЕМЕЛЬНЫХ УЧАСТКОВ, ФОРМИРУЕМЫХ (ОБРАЗУЕМЫХ) ДЛЯ ПОСЛЕДУЮЩЕЙ ПЕРЕДАЧИ ИЗ МУНИЦИПАЛЬНОЙ СОБСТВЕННОСТИ В СОБСТВЕННОСТЬ РФ ДЛЯ РАЗМЕЩЕНИЯ ПЛАНИРУЕМОГО ОБЪЕКТА КАПИТАЛЬНОГО СТРОИТЕЛЬСТВА

| № п/п | Номер образуемого земельного участка согласно Чертежу межевания территории | Контур образуемого земельного участка | Площадь образуемого земельного участка, кв.м | Кадастровый номер исходного земельного участка, квартала | Площадь исходного земельного участка, кв. м | Адрес исходного земельного участка | Категория земель/Вид разрешенного использования исходного земельного участка | Вид права/Сведения о правообладателе и обременения исходного земельного участка | Установить вид разрешенного использования (код классификатора)/катеорию земель/адрес образуемого земельного участка в соответствии с Проектом планировки территории |
|-------|--|---------------------------------------|--|--|---|---|--|---|---|
| 1 | 2 | 3 | 4 | 5 | 6 | 7 | 8 | 9 | 10 |
| 1 | 49:08:070112:237:3У1 | 1 | 25 | 49:08:070112:237 | 1 314 | Магаданская область, р-н Ягоднинский, п Ягодное, ул Школьная | Земли населенных пунктов/под магистральную улицу регулируемого движения | Сведения об объекте недвижимости имеют статус "временные". | Общее пользование территории (код 12.0)/Земли населенных пунктов/ Магаданская область, Ягоднинский городской округ, п.Ягодное |
| 2 | 49:08:070111:407:3У1 | 1 | 127 | 49:08:070111:407 | 3103 | Магаданская область, Ягоднинский район, п. Ягодное, ул. Квартал 60 лет СССР | Земли населенных пунктов/под магистральную улицу регулируемого движения | Сведения об объекте недвижимости имеют статус "временные". | Общее пользование территории (код 12.0)/Земли населенных пунктов/ Магаданская область, Ягоднинский городской округ, п.Ягодное |
| 3 | 49:08:000000:1062:3У1 | 1 | 170 | 49:08:000000:1062 | 2 553 | Магаданская область, р-н Ягоднинский, п Ягодное | Земли населенных пунктов/ пешеходная дорожка | Муниципальное образование «Ягоднинский городской округ» Собственность | Общее пользование территории (код 12.0)/Земли населенных пунктов/ Магаданская область, Ягоднинский городской округ, п.Ягодное |

| | | | | | | | | | |
|---|----------------------|---|--------|------------------|--------|---|--|--|--|
| 4 | 49:08:000000:928:3У1 | 1 | 67 | 49:08:000000:928 | 13 495 | Магаданская область, р-н Ягоднинский, п Ягодное, ул Дебинская | Земли населенных пунктов/под магистральную улицу регулируемого движения | Сведения об объекте недвижимости имеют статус "временные". | Общее пользование территории (код 12.0)/Земли населенных пунктов/ Магаданская область, Ягоднинский городской округ, п.Ягодное |
| 5 | 49:08:070115:161:3У1 | 1 | 100 | 49:08:070115:161 | 2 567 | Магаданская область, Ягоднинский р-н, п. Ягодное, ул. Механическая | Земли населенных пунктов/улица и дорога местного значения - проезд | Сведения об объекте недвижимости имеют статус "временные". | Общее пользование территории (код 12.0)/Земли населенных пунктов/ Магаданская область, Ягоднинский городской округ, п.Ягодное |
| 6 | 49:08:070108:464:3У1 | 1 | 270 | 49:08:070108:464 | 4007 | Магаданская обл., р-н Ягоднинский, п. Ягодное, ул. Пушкинская | Земли населенных пунктов/под улицу и дорогу местного значения - улицу в жилой застройке | Сведения об объекте недвижимости имеют статус "временные". | Общее пользование территории (код 12.0)/Земли населенных пунктов/ Магаданская область, Ягоднинский городской округ, п.Ягодное |
| 7 | 49:08:000000:930:3У1 | 1 | 199 | 49:08:000000:930 | 8 744 | Магаданская область, р-н Ягоднинский, п Ягодное, ул Новая | Земли населенных пунктов/под магистральную улицу регулируемого движения | Сведения об объекте недвижимости имеют статус "временные". | Общее пользование территории (код 12.0)/Земли населенных пунктов/ Магаданская область, Ягоднинский городской округ, п.Ягодное |
| 8 | 49:08:000000:929:3У1 | 1 | 89.81 | 49:08:000000:929 | 10 493 | Магаданская область, Ягоднинский р-н, п. Ягодное, ул. Таежный городок | Земли населенных пунктов/ магистральная улица регулируемого движения | Сведения об объекте недвижимости имеют статус "временные". | Общее пользование территории (код 12.0)/Земли населенных пунктов/ Магаданская область, Ягоднинский городской округ, п.Ягодное |
| | | 2 | 278.78 | | | | | | |
| 9 | 49:08:070107:316:3У1 | 1 | 123 | 49:08:070107:316 | 4558 | Магаданская область, р-н Ягоднинский, п Ягодное, ул Складская | Земли населенных пунктов/ под улицу и дорогу местного значения в производственных, в том числе торгово-складских зонах | Сведения об объекте недвижимости имеют статус "временные". | Общее пользование территории (код 12.0)/Земли населенных пунктов/ Магаданская область, Ягоднинский городской округ, п. Ягодное |

| | | | | | | | | | |
|----|-----------------------|---------------|-------------|-------------------|--------|---|--|--|---|
| 10 | 49:09:000000:8150:3У2 | 1 | 1 | 49:09:000000:8150 | 10 148 | Магаданская область, г Магадан, п.Уптар | Земли населенных пунктов/ для строительства волоконно-оптической линии связи | Сведения об объекте недвижимости имеют статус "временные". | Общее пользование территории (код 12.0)/Земли населенных пунктов/ Магаданская область, ГО Магадан, пгт. Уптар |
| | | 2 | 1.28 | | | | | | |
| | | 3 | 1 | | | | | | |
| 11 | 49:09:000000:180:3У2 | 1 | 1 | 49:09:000000:180 | 10383 | Магаданская обл., г. Магадан, в поселке Уптар | Земли населенных пунктов/ для строительства наружных сетей канализации | Сведения об объекте недвижимости имеют статус "временные". | Общее пользование территории (код 12.0)/Земли населенных пунктов/ Магаданская область, ГО Магадан, пгт. Уптар |
| | | 2 | 1 | | | | | | |
| | | 3 | 1 | | | | | | |
| | | 4 | 1 | | | | | | |
| | | 5 | 1 | | | | | | |
| | | 6 | 1 | | | | | | |
| | | 7 | 1 | | | | | | |
| | | 8 | 1 | | | | | | |
| | | Итого: | 1460 | | | | | | |

* Земли промышленности энергетики, транспорта, связи, радиовещания, телевидения, информатики, земли для обеспечения космической деятельности, земли обороны, безопасности и земли иного специального назначения

Начальник ФКУ Упрдор «Вилкой»

Н.И. Андреев

ПРИЛОЖЕНИЕ В ПЕРЕЧЕНЬ ЗЕМЕЛЬНЫХ УЧАСТКОВ В СООТВЕТСТВИИ С ПРОЕКТОМ ПЛАНИРОВКИ ТЕРРИТОРИИ, ПРЕДНАЗНАЧЕННЫХ НА ПЕРИОД СТРОИТЕЛЬСТВА (ВРЕМЕННЫЙ ОТВОД) ОБЪЕКТА КАПИТАЛЬНОГО СТРОИТЕЛЬСТВА ФЕДЕРАЛЬНОГО ЗНАЧЕНИЯ

| № п/п | Номер образуемого земельного участка согласно Чертежу межевания территории | Контур образуемого земельного участка | Площадь образуемого земельного участка, кв.м | Кадастровый номер исходного земельного участка, квартала | Площадь исходного земельного участка, кв. м | Адрес исходного земельного участка | Категория земель/Вид разрешенного использования исходного земельного участка | Вид права/Сведения о правообладателе и обременения исходного земельного участка | Установить вид разрешенного использования (код классификатора)/катеорию земель/адрес образуемого земельного участка в соответствии с Проектом планировки территории |
|-------|--|---------------------------------------|--|--|---|---|--|---|---|
| 1 | 2 | 3 | 4 | 5 | 6 | 7 | 8 | 9 | 10 |
| 1 | 49:09:0000000:3У7 | 1 | 303.81 | 49:09:0000000 | - | Магаданская область, ГО Магадан, пгт. Уптар Земли на территории ГО Магадан, государственная собственность на которые не разграничена | Земли населенных пунктов | - | Общее пользование территории (код 12.0)/Земли населенных пунктов/ Магаданская область, ГО Магадан, пгт. Уптар |
| | | 2 | 79.38 | | | | | | |
| | | 3 | 43.84 | | | | | | |
| | | 4 | 494.32 | | | | | | |
| | | 5 | 492.1 | | | | | | |
| 2 | 49:09:0000000:180:3У1 | 1 | 862 | 49:09:0000000:180 | 10383 | Магаданская обл., г. Магадан, в поселке Уптар | Земли населенных пунктов/для строительства наружных сетей канализации | Сведения об объекте недвижимости имеют статус "временные". | Общее пользование территории (код 12.0)/Земли населенных пунктов/ Магаданская область, ГО Магадан, пгт. Уптар |
| 3 | 49:09:0000000:8150:3У1 | 1 | 212.33 | 49:09:0000000:8150 | 10 148 | Магаданская область, г Магадан, п.Уптар | Земли населенных пунктов/для строительства волоконно-оптической линии связи | Сведения об объекте недвижимости имеют статус "временные". | Общее пользование территории (код 12.0)/Земли населенных пунктов/ Магаданская область, ГО Магадан, пгт. Уптар |
| | | 2 | 2.55 | | | | | | |
| | | 3 | 133.26 | | | | | | |
| | | Итого: | 2623 | | | | | | |

Начальник ФКУ Упрдор «Вилуй»

Н.И. Андреев

**ПРИЛОЖЕНИЕ Г КАТАЛОГ КООРДИНАТ ХАРАКТЕРНЫХ ТОЧЕК ГРАНИЦ
ОБРАЗУЕМЫХ ЗЕМЕЛЬНЫХ УЧАСТКОВ**

Образуемый земельный участок 49:08:0000000:ЗУ1 (13 контуров)
Площадь 20937 кв.м.

| Обозначение характер- ных точек границ | Координаты, м | |
|---|---------------|------------|
| | X | Y |
| 1 | 2 | 3 |
| :ЗУ1(1) | – | – |
| 1 | 723316.19 | 2356769.57 |
| 2 | 723264.45 | 2356780.46 |
| 3 | 723185.50 | 2356793.92 |
| 4 | 723130.11 | 2356809.75 |
| 5 | 723111.15 | 2356820.36 |
| 6 | 723087.09 | 2356844.10 |
| 7 | 723082.38 | 2356846.06 |
| 8 | 723087.68 | 2356836.85 |
| 9 | 723101.44 | 2356822.20 |
| 10 | 723125.98 | 2356807.67 |
| 11 | 723177.18 | 2356790.58 |
| 12 | 723264.95 | 2356778.77 |
| 1 | 723316.19 | 2356769.57 |
| :ЗУ1(2) | – | – |
| 13 | 723054.45 | 2356848.22 |
| 14 | 723057.91 | 2356856.22 |
| 15 | 723053.93 | 2356852.31 |
| 16 | 723042.69 | 2356849.93 |
| 17 | 722954.76 | 2356891.76 |
| 18 | 722916.96 | 2356911.49 |
| 19 | 722827.86 | 2356939.43 |
| 20 | 722826.77 | 2356938.87 |
| 21 | 722821.72 | 2356935.81 |
| 22 | 722844.84 | 2356932.68 |
| 23 | 722915.86 | 2356908.30 |
| 24 | 723047.66 | 2356844.50 |
| 13 | 723054.45 | 2356848.22 |
| :ЗУ1(3) | – | – |
| 25 | 722808.60 | 2356943.91 |
| 26 | 722785.05 | 2356948.27 |
| 27 | 722784.70 | 2356946.34 |
| 28 | 722728.47 | 2356952.75 |
| 29 | 722727.17 | 2356955.90 |
| 30 | 722713.30 | 2356955.95 |
| 31 | 722707.48 | 2356957.18 |
| 32 | 722704.15 | 2356957.38 |
| 33 | 722700.60 | 2356957.31 |
| 34 | 722698.66 | 2356956.88 |
| 35 | 722697.11 | 2356961.00 |
| 36 | 722685.13 | 2356965.66 |
| 37 | 722586.99 | 2356984.81 |
| 38 | 722561.70 | 2356993.57 |
| 39 | 722562.23 | 2356986.48 |
| 40 | 722611.21 | 2356974.35 |
| 41 | 722669.63 | 2356963.31 |

| | | |
|---------|-----------|------------|
| 42 | 722692.54 | 2356957.38 |
| 43 | 722798.70 | 2356939.10 |
| 25 | 722808.60 | 2356943.91 |
| :3Y1(4) | - | - |
| 44 | 722551.37 | 2356995.93 |
| 45 | 722519.44 | 2357002.50 |
| 46 | 722510.64 | 2356994.70 |
| 47 | 722508.27 | 2356995.12 |
| 48 | 722508.85 | 2356998.19 |
| 49 | 722478.59 | 2357004.71 |
| 50 | 722478.64 | 2357003.19 |
| 51 | 722464.61 | 2357005.71 |
| 52 | 722464.63 | 2357007.72 |
| 53 | 722403.45 | 2357020.91 |
| 54 | 722361.74 | 2357027.83 |
| 55 | 722358.10 | 2357025.08 |
| 56 | 722479.26 | 2357003.02 |
| 57 | 722483.40 | 2356997.97 |
| 58 | 722514.26 | 2356992.37 |
| 59 | 722519.83 | 2356995.65 |
| 60 | 722546.34 | 2356991.57 |
| 44 | 722551.37 | 2356995.93 |
| :3Y1(5) | - | - |
| 64 | 723481.89 | 2356638.20 |
| 65 | 723482.19 | 2356638.58 |
| 66 | 723436.52 | 2356676.01 |
| 67 | 723383.60 | 2356713.64 |
| 68 | 723331.80 | 2356744.42 |
| 69 | 723307.00 | 2356750.63 |
| 70 | 723250.63 | 2356762.07 |
| 71 | 723174.32 | 2356775.68 |
| 72 | 723109.18 | 2356795.98 |
| 73 | 723057.34 | 2356821.60 |
| 74 | 723054.88 | 2356817.04 |
| 75 | 723051.17 | 2356819.04 |
| 76 | 723052.32 | 2356822.56 |
| 77 | 722961.59 | 2356867.19 |
| 78 | 722921.59 | 2356885.05 |
| 79 | 722853.59 | 2356910.39 |
| 80 | 722791.65 | 2356925.88 |
| 81 | 722786.23 | 2356924.56 |
| 82 | 722776.77 | 2356925.88 |
| 83 | 722774.49 | 2356931.00 |
| 84 | 722703.10 | 2356943.57 |
| 85 | 722698.04 | 2356940.77 |
| 86 | 722689.77 | 2356941.65 |
| 87 | 722684.36 | 2356947.97 |
| 88 | 722600.67 | 2356964.55 |
| 89 | 722594.65 | 2356958.14 |
| 90 | 722589.05 | 2356960.50 |
| 91 | 722587.54 | 2356967.71 |
| 92 | 722518.10 | 2356981.04 |
| 93 | 722508.37 | 2356981.68 |
| 94 | 722464.63 | 2356990.09 |
| 95 | 722306.03 | 2357019.55 |
| 96 | 722279.78 | 2357029.60 |
| 97 | 722268.99 | 2357038.52 |
| 98 | 722253.86 | 2357065.52 |
| 99 | 722244.75 | 2357066.22 |
| 100 | 722265.45 | 2357035.49 |

| | | |
|---------|-----------|------------|
| 101 | 722282.18 | 2357024.33 |
| 102 | 722302.36 | 2357014.91 |
| 103 | 722330.65 | 2357009.13 |
| 104 | 722333.90 | 2357002.38 |
| 105 | 722335.80 | 2357014.01 |
| 106 | 722347.08 | 2357011.87 |
| 107 | 722344.48 | 2357001.01 |
| 108 | 722350.73 | 2357006.39 |
| 109 | 722367.89 | 2357005.02 |
| 110 | 722382.36 | 2357002.13 |
| 111 | 722381.81 | 2356999.10 |
| 112 | 722459.21 | 2356983.95 |
| 113 | 722507.84 | 2356976.90 |
| 114 | 722508.38 | 2356980.48 |
| 115 | 722510.69 | 2356980.00 |
| 116 | 722517.34 | 2356978.61 |
| 117 | 722519.49 | 2356971.59 |
| 118 | 722536.36 | 2356967.48 |
| 119 | 722586.68 | 2356961.01 |
| 120 | 722594.57 | 2356957.70 |
| 121 | 722616.18 | 2356953.88 |
| 122 | 722690.82 | 2356933.98 |
| 123 | 722706.07 | 2356938.08 |
| 124 | 722785.11 | 2356922.29 |
| 125 | 722852.96 | 2356908.75 |
| 126 | 722919.42 | 2356883.13 |
| 127 | 723034.87 | 2356825.81 |
| 128 | 723077.22 | 2356805.20 |
| 129 | 723133.25 | 2356784.89 |
| 130 | 723173.86 | 2356773.29 |
| 131 | 723223.11 | 2356764.05 |
| 132 | 723228.15 | 2356752.18 |
| 133 | 723240.75 | 2356750.37 |
| 134 | 723252.22 | 2356760.65 |
| 135 | 723304.38 | 2356749.40 |
| 136 | 723330.92 | 2356743.02 |
| 137 | 723382.00 | 2356711.56 |
| 138 | 723436.75 | 2356672.39 |
| 64 | 723481.89 | 2356638.20 |
| :3Y1(6) | - | - |
| 139 | 722293.06 | 2357046.13 |
| 140 | 722292.98 | 2357046.17 |
| 141 | 722281.52 | 2357058.12 |
| 142 | 722276.99 | 2357064.76 |
| 143 | 722266.86 | 2357081.28 |
| 144 | 722264.41 | 2357084.75 |
| 145 | 722262.52 | 2357088.58 |
| 146 | 722260.14 | 2357090.15 |
| 147 | 722258.02 | 2357090.12 |
| 148 | 722245.92 | 2357086.07 |
| 149 | 722241.27 | 2357080.09 |
| 150 | 722237.44 | 2357077.07 |
| 151 | 722240.46 | 2357072.59 |
| 152 | 722249.17 | 2357073.89 |
| 153 | 722245.00 | 2357081.35 |
| 154 | 722260.04 | 2357089.88 |
| 155 | 722281.14 | 2357058.34 |
| 156 | 722292.21 | 2357045.53 |
| 139 | 722293.06 | 2357046.13 |
| :3Y1(7) | - | - |

| | | |
|----------|-----------|------------|
| 157 | 722250.34 | 2357100.36 |
| 158 | 722252.55 | 2357104.43 |
| 159 | 722251.56 | 2357108.10 |
| 160 | 722246.61 | 2357112.98 |
| 161 | 722250.61 | 2357105.01 |
| 162 | 722235.96 | 2357096.13 |
| 163 | 722227.15 | 2357110.62 |
| 164 | 722216.53 | 2357137.52 |
| 165 | 722215.20 | 2357168.03 |
| 166 | 722209.59 | 2357171.02 |
| 167 | 722213.91 | 2357137.78 |
| 168 | 722221.47 | 2357113.77 |
| 169 | 722232.58 | 2357094.08 |
| 170 | 722239.20 | 2357093.63 |
| 171 | 722241.51 | 2357094.20 |
| 157 | 722250.34 | 2357100.36 |
| :3Y1(8) | — | — |
| 172 | 722231.37 | 2357181.39 |
| 173 | 722230.76 | 2357203.02 |
| 174 | 722229.17 | 2357200.26 |
| 175 | 722231.06 | 2357235.06 |
| 176 | 722239.22 | 2357240.87 |
| 177 | 722235.65 | 2357244.83 |
| 178 | 722238.74 | 2357303.92 |
| 179 | 722242.54 | 2357401.39 |
| 180 | 722243.44 | 2357405.03 |
| 181 | 722267.85 | 2357414.57 |
| 182 | 722241.63 | 2357407.36 |
| 183 | 722238.02 | 2357370.37 |
| 184 | 722227.79 | 2357173.98 |
| 185 | 722228.74 | 2357169.12 |
| 186 | 722228.84 | 2357180.73 |
| 172 | 722231.37 | 2357181.39 |
| :3Y1(9) | — | — |
| 187 | 722270.07 | 2357439.86 |
| 188 | 722216.72 | 2357506.79 |
| 189 | 722189.53 | 2357528.99 |
| 190 | 722098.53 | 2357586.57 |
| 191 | 721946.65 | 2357701.58 |
| 192 | 721945.02 | 2357706.79 |
| 193 | 721936.28 | 2357710.67 |
| 194 | 721927.33 | 2357713.18 |
| 195 | 721914.48 | 2357722.98 |
| 196 | 721912.05 | 2357725.33 |
| 197 | 721934.08 | 2357721.63 |
| 198 | 721930.67 | 2357726.26 |
| 199 | 721914.07 | 2357728.20 |
| 200 | 721909.45 | 2357733.83 |
| 201 | 721909.21 | 2357743.22 |
| 202 | 721905.18 | 2357747.37 |
| 203 | 721902.17 | 2357734.68 |
| 204 | 721914.36 | 2357722.92 |
| 205 | 722069.71 | 2357604.79 |
| 206 | 722093.81 | 2357586.57 |
| 207 | 722189.30 | 2357527.45 |
| 208 | 722222.65 | 2357497.55 |
| 209 | 722245.72 | 2357456.88 |
| 187 | 722270.07 | 2357439.86 |
| :3Y1(10) | — | — |
| 210 | 721896.36 | 2357740.73 |

| | | |
|----------|-----------|------------|
| 211 | 721899.73 | 2357752.99 |
| 212 | 721891.73 | 2357753.49 |
| 213 | 721884.55 | 2357765.89 |
| 214 | 721886.34 | 2357777.78 |
| 215 | 721882.87 | 2357786.08 |
| 216 | 721879.49 | 2357763.56 |
| 210 | 721896.36 | 2357740.73 |
| :3Y1(11) | – | – |
| 217 | 721870.48 | 2357782.65 |
| 218 | 721873.53 | 2357800.44 |
| 219 | 721871.16 | 2357801.00 |
| 220 | 721867.82 | 2357938.96 |
| 221 | 721866.72 | 2357794.41 |
| 217 | 721870.48 | 2357782.65 |
| :3Y1(12) | – | – |
| 222 | 721685.33 | 2358510.78 |
| 223 | 721683.49 | 2358521.06 |
| 224 | 721659.57 | 2358547.64 |
| 225 | 721655.04 | 2358551.10 |
| 226 | 721645.92 | 2358551.17 |
| 222 | 721685.33 | 2358510.78 |
| :3Y1(13) | – | – |
| 227 | 722214.42 | 2357185.60 |
| 228 | 722214.15 | 2357192.52 |
| 229 | 722219.31 | 2357362.93 |
| 230 | 722221.03 | 2357377.46 |
| 231 | 722223.74 | 2357428.98 |
| 232 | 722218.16 | 2357465.88 |
| 233 | 722206.25 | 2357485.90 |
| 234 | 722178.89 | 2357512.68 |
| 235 | 722151.72 | 2357530.89 |
| 236 | 722082.91 | 2357569.80 |
| 237 | 722059.52 | 2357586.17 |
| 238 | 721901.94 | 2357707.27 |
| 239 | 721882.61 | 2357725.64 |
| 240 | 721856.84 | 2357761.35 |
| 241 | 721844.90 | 2357791.37 |
| 242 | 721847.87 | 2357939.24 |
| 243 | 721854.54 | 2358032.15 |
| 244 | 721866.80 | 2358067.18 |
| 245 | 721872.92 | 2358109.05 |
| 246 | 721875.17 | 2358128.02 |
| 247 | 721867.15 | 2358219.65 |
| 248 | 721860.18 | 2358235.78 |
| 249 | 721834.54 | 2358277.78 |
| 250 | 721819.32 | 2358310.60 |
| 251 | 721788.07 | 2358387.26 |
| 252 | 721759.46 | 2358422.00 |
| 253 | 721703.56 | 2358464.16 |
| 254 | 721614.12 | 2358555.18 |
| 255 | 721592.03 | 2358574.41 |
| 256 | 721589.97 | 2358571.80 |
| 257 | 721641.45 | 2358522.58 |
| 258 | 721667.21 | 2358493.64 |
| 259 | 721703.43 | 2358460.95 |
| 260 | 721757.07 | 2358420.19 |
| 261 | 721787.12 | 2358382.71 |
| 262 | 721825.39 | 2358287.81 |
| 263 | 721840.10 | 2358254.43 |
| 264 | 721856.81 | 2358232.72 |

| | | |
|-----|-----------|------------|
| 265 | 721860.12 | 2358235.30 |
| 266 | 721866.82 | 2358219.72 |
| 267 | 721863.17 | 2358217.28 |
| 268 | 721871.22 | 2358128.55 |
| 269 | 721875.15 | 2358128.02 |
| 270 | 721872.90 | 2358109.02 |
| 271 | 721866.78 | 2358067.19 |
| 272 | 721860.37 | 2358071.09 |
| 273 | 721847.34 | 2358017.57 |
| 274 | 721836.44 | 2357791.02 |
| 275 | 721843.58 | 2357762.24 |
| 276 | 721869.50 | 2357726.85 |
| 277 | 721897.06 | 2357697.33 |
| 278 | 721917.53 | 2357682.53 |
| 279 | 721920.40 | 2357685.28 |
| 280 | 721944.03 | 2357668.53 |
| 281 | 721942.36 | 2357665.96 |
| 282 | 722000.19 | 2357623.58 |
| 283 | 722013.53 | 2357615.30 |
| 284 | 722038.04 | 2357600.32 |
| 285 | 722036.57 | 2357596.39 |
| 286 | 722057.02 | 2357578.76 |
| 287 | 722066.66 | 2357575.69 |
| 288 | 722073.76 | 2357572.44 |
| 289 | 722073.49 | 2357568.04 |
| 290 | 722079.23 | 2357565.55 |
| 291 | 722088.88 | 2357563.58 |
| 292 | 722094.88 | 2357562.06 |
| 293 | 722103.02 | 2357557.71 |
| 294 | 722100.92 | 2357549.97 |
| 295 | 722110.70 | 2357545.02 |
| 296 | 722116.47 | 2357543.59 |
| 297 | 722119.65 | 2357541.72 |
| 298 | 722120.97 | 2357539.61 |
| 299 | 722131.39 | 2357535.58 |
| 300 | 722132.84 | 2357537.86 |
| 301 | 722144.83 | 2357531.98 |
| 302 | 722154.16 | 2357528.42 |
| 303 | 722155.85 | 2357524.95 |
| 304 | 722159.22 | 2357523.47 |
| 305 | 722158.37 | 2357521.46 |
| 306 | 722169.82 | 2357516.28 |
| 307 | 722179.61 | 2357507.52 |
| 308 | 722179.30 | 2357506.76 |
| 309 | 722199.39 | 2357488.41 |
| 310 | 722200.04 | 2357476.99 |
| 311 | 722207.19 | 2357460.78 |
| 312 | 722216.20 | 2357453.44 |
| 313 | 722217.95 | 2357418.02 |
| 314 | 722221.42 | 2357416.39 |
| 315 | 722217.21 | 2357375.02 |
| 316 | 722214.89 | 2357324.57 |
| 317 | 722214.48 | 2357311.95 |
| 318 | 722214.25 | 2357298.93 |
| 319 | 722213.76 | 2357281.52 |
| 320 | 722213.29 | 2357262.90 |
| 321 | 722210.27 | 2357232.48 |
| 322 | 722209.20 | 2357221.94 |
| 323 | 722213.31 | 2357220.18 |
| 324 | 722213.82 | 2357204.91 |

| | | |
|-----|-----------|------------|
| 325 | 722208.69 | 2357189.85 |
| 326 | 722207.58 | 2357186.53 |
| 327 | 722208.64 | 2357186.30 |
| 227 | 722214.42 | 2357185.60 |

Образуемый земельный участок 49:08:0000000:ЗУ2 (7 контуров)

Площадь 6250 кв.м.

| Обозначение характерных точек границ | Координаты, м | |
|--------------------------------------|---------------|------------|
| | X | Y |
| 1 | 2 | 3 |
| :ЗУ2(1) | – | – |
| 328 | 701874.28 | 2415328.55 |
| 329 | 701862.82 | 2415337.26 |
| 330 | 701851.66 | 2415417.34 |
| 331 | 701847.79 | 2415419.76 |
| 332 | 701850.89 | 2415397.04 |
| 333 | 701859.07 | 2415336.36 |
| 328 | 701874.28 | 2415328.55 |
| :ЗУ2(2) | – | – |
| 334 | 701843.53 | 2415475.76 |
| 335 | 701815.61 | 2415676.14 |
| 336 | 701819.42 | 2415679.92 |
| 337 | 701817.33 | 2415694.10 |
| 338 | 701810.51 | 2415698.94 |
| 339 | 701817.37 | 2415642.95 |
| 340 | 701839.84 | 2415478.11 |
| 334 | 701843.53 | 2415475.76 |
| :ЗУ2(3) | – | – |
| 341 | 701786.27 | 2415728.01 |
| 342 | 701764.80 | 2415896.22 |
| 343 | 701764.81 | 2415889.88 |
| 344 | 701766.55 | 2415876.33 |
| 345 | 701780.59 | 2415752.48 |
| 346 | 701777.15 | 2415745.09 |
| 347 | 701779.58 | 2415728.66 |
| 341 | 701786.27 | 2415728.01 |
| :ЗУ2(4) | – | – |
| 348 | 701808.48 | 2415724.21 |
| 349 | 701806.48 | 2415751.83 |
| 350 | 701790.08 | 2415856.99 |
| 351 | 701793.63 | 2415860.50 |
| 352 | 701790.30 | 2415884.56 |
| 353 | 701785.83 | 2415886.08 |
| 354 | 701769.60 | 2416004.96 |
| 355 | 701774.18 | 2416013.77 |
| 356 | 701769.16 | 2416081.83 |
| 357 | 701756.39 | 2416103.28 |
| 358 | 701725.01 | 2416333.99 |
| 359 | 701727.96 | 2416295.84 |
| 360 | 701744.03 | 2416182.48 |
| 361 | 701754.16 | 2416102.29 |
| 362 | 701758.74 | 2416055.62 |
| 363 | 701768.15 | 2415993.89 |
| 364 | 701775.72 | 2415946.34 |
| 365 | 701807.51 | 2415724.65 |

| | | |
|---------|-----------|------------|
| 348 | 701808.48 | 2415724.21 |
| :3У2(5) | — | — |
| 366 | 701759.73 | 2415935.88 |
| 367 | 701757.92 | 2415950.14 |
| 368 | 701745.45 | 2416044.61 |
| 369 | 701732.86 | 2416113.90 |
| 370 | 701724.26 | 2416179.79 |
| 371 | 701707.52 | 2416292.44 |
| 372 | 701704.46 | 2416350.08 |
| 373 | 701707.00 | 2416372.06 |
| 374 | 701700.87 | 2416376.14 |
| 375 | 701701.56 | 2416327.78 |
| 376 | 701728.33 | 2416122.34 |
| 377 | 701744.23 | 2416044.06 |
| 378 | 701748.20 | 2416015.07 |
| 379 | 701750.57 | 2415998.46 |
| 380 | 701751.91 | 2415988.38 |
| 381 | 701755.01 | 2415967.30 |
| 382 | 701757.30 | 2415950.48 |
| 366 | 701759.73 | 2415935.88 |
| :3У2(6) | — | — |
| 383 | 701725.01 | 2416346.00 |
| 384 | 701745.67 | 2416462.68 |
| 385 | 701754.26 | 2416497.91 |
| 386 | 701775.93 | 2416557.17 |
| 387 | 701767.13 | 2416560.68 |
| 388 | 701764.47 | 2416556.40 |
| 389 | 701753.06 | 2416520.89 |
| 390 | 701731.66 | 2416408.25 |
| 383 | 701725.01 | 2416346.00 |
| :3У2(7) | — | — |
| 391 | 701708.01 | 2416385.99 |
| 392 | 701715.88 | 2416436.83 |
| 393 | 701726.99 | 2416500.68 |
| 394 | 701743.45 | 2416562.36 |
| 395 | 701747.13 | 2416568.66 |
| 396 | 701744.19 | 2416569.83 |
| 397 | 701729.86 | 2416528.19 |
| 398 | 701703.36 | 2416389.22 |
| 391 | 701708.01 | 2416385.99 |

Образуемый земельный участок 49:07:0000000:3У3 (10 контуров)
Площадь 17136 кв.м.

| Обозначение характер- ных точек границ | Координаты, м | |
|---|---------------|------------|
| | Х | У |
| 1 | 2 | 3 |
| :3У3(1) | — | — |
| 399 | 451358.60 | 2426403.24 |
| 400 | 451365.07 | 2426425.49 |
| 401 | 451429.78 | 2426526.73 |
| 402 | 451450.87 | 2426552.62 |
| 403 | 451450.82 | 2426552.70 |
| 404 | 451435.71 | 2426540.44 |
| 405 | 451428.86 | 2426527.19 |
| 406 | 451364.24 | 2426425.95 |
| 407 | 451347.05 | 2426387.34 |

| | | |
|---------|-----------|------------|
| 408 | 451350.09 | 2426385.87 |
| 399 | 451358.60 | 2426403.24 |
| :3Y3(2) | — | — |
| 409 | 451465.15 | 2426607.16 |
| 410 | 451421.39 | 2426576.04 |
| 411 | 451386.17 | 2426528.03 |
| 412 | 451344.84 | 2426458.53 |
| 413 | 451317.81 | 2426401.52 |
| 414 | 451319.65 | 2426400.63 |
| 415 | 451321.79 | 2426405.18 |
| 416 | 451346.25 | 2426457.34 |
| 417 | 451387.60 | 2426526.27 |
| 418 | 451422.68 | 2426573.78 |
| 419 | 451517.94 | 2426643.40 |
| 420 | 451541.68 | 2426653.04 |
| 421 | 451573.19 | 2426667.49 |
| 422 | 451629.11 | 2426681.26 |
| 423 | 451629.59 | 2426684.30 |
| 424 | 451624.44 | 2426682.44 |
| 425 | 451608.96 | 2426679.24 |
| 426 | 451562.39 | 2426667.38 |
| 427 | 451559.08 | 2426666.37 |
| 428 | 451517.62 | 2426643.85 |
| 429 | 451510.85 | 2426638.70 |
| 430 | 451505.50 | 2426634.80 |
| 409 | 451465.15 | 2426607.16 |
| :3Y3(3) | — | — |
| 431 | 452450.48 | 2427052.90 |
| 432 | 452543.34 | 2427085.01 |
| 433 | 452623.73 | 2427115.65 |
| 434 | 452547.60 | 2427087.49 |
| 435 | 452548.03 | 2427095.43 |
| 436 | 452415.96 | 2427045.65 |
| 437 | 452416.25 | 2427043.52 |
| 438 | 452362.38 | 2427020.85 |
| 439 | 452360.70 | 2427025.07 |
| 440 | 452314.77 | 2427002.51 |
| 441 | 452291.25 | 2426985.56 |
| 442 | 452204.78 | 2426940.08 |
| 443 | 452026.98 | 2426841.11 |
| 444 | 451952.82 | 2426793.12 |
| 445 | 451860.11 | 2426760.15 |
| 446 | 451852.12 | 2426758.49 |
| 447 | 451785.39 | 2426734.47 |
| 448 | 451785.75 | 2426732.72 |
| 449 | 451778.35 | 2426728.80 |
| 450 | 451777.63 | 2426732.28 |
| 451 | 451765.40 | 2426728.85 |
| 452 | 451766.24 | 2426725.41 |
| 453 | 451734.81 | 2426715.99 |
| 454 | 451734.47 | 2426718.37 |
| 455 | 451726.07 | 2426715.70 |
| 456 | 451726.32 | 2426713.14 |
| 457 | 451705.96 | 2426707.80 |
| 458 | 451705.71 | 2426709.22 |
| 459 | 451671.50 | 2426700.52 |
| 460 | 451673.93 | 2426697.08 |
| 461 | 451690.53 | 2426702.72 |
| 462 | 451728.99 | 2426713.49 |
| 463 | 451778.52 | 2426728.34 |

| | | |
|---------|-----------|------------|
| 464 | 451862.16 | 2426757.24 |
| 465 | 451926.89 | 2426778.46 |
| 466 | 451955.21 | 2426788.58 |
| 467 | 452088.63 | 2426868.93 |
| 468 | 452211.54 | 2426938.54 |
| 469 | 452300.97 | 2426987.37 |
| 470 | 452338.03 | 2427007.19 |
| 471 | 452391.43 | 2427031.85 |
| 431 | 452450.48 | 2427052.90 |
| :3Y3(4) | — | — |
| 476 | 452753.65 | 2427134.29 |
| 477 | 452757.71 | 2427136.59 |
| 478 | 452759.70 | 2427137.85 |
| 479 | 452798.15 | 2427165.08 |
| 480 | 452797.55 | 2427171.03 |
| 481 | 452833.74 | 2427201.59 |
| 482 | 452837.77 | 2427201.27 |
| 483 | 452848.67 | 2427211.98 |
| 484 | 452845.02 | 2427217.98 |
| 485 | 452818.74 | 2427194.69 |
| 486 | 452774.56 | 2427159.90 |
| 487 | 452735.57 | 2427142.29 |
| 488 | 452702.92 | 2427129.16 |
| 489 | 452628.92 | 2427100.42 |
| 490 | 452547.34 | 2427068.48 |
| 491 | 452442.73 | 2427027.56 |
| 492 | 452373.94 | 2427002.95 |
| 493 | 452342.26 | 2426987.17 |
| 494 | 452290.08 | 2426959.59 |
| 495 | 452195.00 | 2426905.79 |
| 496 | 452134.49 | 2426872.73 |
| 497 | 452074.04 | 2426839.18 |
| 498 | 451981.08 | 2426776.82 |
| 499 | 451969.55 | 2426772.05 |
| 500 | 451919.09 | 2426754.56 |
| 501 | 451872.64 | 2426739.35 |
| 502 | 451774.21 | 2426707.96 |
| 503 | 451679.45 | 2426678.20 |
| 504 | 451684.13 | 2426673.51 |
| 505 | 451753.32 | 2426699.66 |
| 506 | 451823.55 | 2426723.21 |
| 507 | 451838.79 | 2426728.00 |
| 508 | 451840.22 | 2426725.46 |
| 509 | 451860.48 | 2426731.41 |
| 510 | 451880.70 | 2426737.57 |
| 511 | 451938.04 | 2426757.98 |
| 512 | 451976.74 | 2426771.27 |
| 513 | 452012.72 | 2426787.02 |
| 514 | 452063.57 | 2426818.11 |
| 515 | 452062.66 | 2426824.64 |
| 516 | 452075.99 | 2426835.94 |
| 517 | 452136.51 | 2426870.02 |
| 518 | 452165.22 | 2426886.55 |
| 519 | 452169.11 | 2426885.19 |
| 520 | 452204.81 | 2426907.00 |
| 521 | 452207.92 | 2426910.86 |
| 522 | 452254.86 | 2426937.59 |
| 523 | 452277.02 | 2426950.27 |
| 524 | 452292.53 | 2426951.06 |
| 525 | 452358.31 | 2426979.17 |

| | | |
|---------|-----------|------------|
| 526 | 452363.38 | 2426993.79 |
| 527 | 452471.15 | 2427035.59 |
| 528 | 452478.63 | 2427031.39 |
| 529 | 452488.13 | 2427034.88 |
| 530 | 452488.67 | 2427042.39 |
| 531 | 452590.62 | 2427081.93 |
| 532 | 452593.83 | 2427079.67 |
| 533 | 452606.99 | 2427084.36 |
| 534 | 452610.03 | 2427089.75 |
| 535 | 452734.98 | 2427137.67 |
| 476 | 452753.65 | 2427134.29 |
| :3Y3(5) | — | — |
| 536 | 452967.83 | 2427313.91 |
| 537 | 452977.55 | 2427325.86 |
| 538 | 452989.57 | 2427335.75 |
| 539 | 452997.56 | 2427342.39 |
| 540 | 453002.82 | 2427347.23 |
| 541 | 453008.94 | 2427352.50 |
| 542 | 452994.64 | 2427341.56 |
| 543 | 452969.65 | 2427319.42 |
| 544 | 452913.41 | 2427273.83 |
| 545 | 452894.28 | 2427258.32 |
| 546 | 452913.73 | 2427273.41 |
| 547 | 452919.73 | 2427277.95 |
| 548 | 452921.18 | 2427276.94 |
| 549 | 452944.42 | 2427291.94 |
| 550 | 452941.88 | 2427295.30 |
| 536 | 452967.83 | 2427313.91 |
| :3Y3(6) | — | — |
| 551 | 453198.29 | 2427473.56 |
| 552 | 453206.98 | 2427485.29 |
| 553 | 453274.36 | 2427525.71 |
| 554 | 453304.40 | 2427547.02 |
| 555 | 453288.92 | 2427538.59 |
| 556 | 453203.73 | 2427487.11 |
| 557 | 453197.59 | 2427474.58 |
| 558 | 453179.30 | 2427464.29 |
| 559 | 453158.34 | 2427456.05 |
| 560 | 453117.78 | 2427430.63 |
| 561 | 453070.06 | 2427399.28 |
| 562 | 453179.67 | 2427463.35 |
| 551 | 453198.29 | 2427473.56 |
| :3Y3(7) | — | — |
| 563 | 453429.32 | 2427614.24 |
| 564 | 453434.93 | 2427617.27 |
| 565 | 453435.06 | 2427624.95 |
| 566 | 453422.01 | 2427615.41 |
| 567 | 453366.51 | 2427580.86 |
| 568 | 453326.74 | 2427559.19 |
| 569 | 453336.67 | 2427562.36 |
| 570 | 453365.84 | 2427579.31 |
| 571 | 453393.56 | 2427596.87 |
| 572 | 453423.10 | 2427615.24 |
| 563 | 453429.32 | 2427614.24 |
| :3Y3(8) | — | — |
| 573 | 453168.91 | 2427483.43 |
| 574 | 453186.35 | 2427496.84 |
| 575 | 453279.17 | 2427557.08 |
| 576 | 453370.04 | 2427613.93 |
| 577 | 453423.35 | 2427648.39 |

| | | |
|-----|-----------|------------|
| 578 | 453435.55 | 2427657.92 |
| 579 | 453435.59 | 2427660.69 |
| 580 | 453368.42 | 2427616.51 |
| 581 | 453231.38 | 2427531.66 |
| 582 | 453185.47 | 2427499.82 |
| 583 | 453164.97 | 2427487.17 |
| 584 | 453167.77 | 2427482.71 |
| 585 | 453099.40 | 2427440.83 |
| 586 | 453074.86 | 2427423.44 |
| 587 | 453073.96 | 2427425.05 |
| 588 | 453050.51 | 2427407.55 |
| 589 | 453054.04 | 2427407.27 |
| 590 | 453015.63 | 2427377.54 |
| 591 | 453014.00 | 2427379.64 |
| 592 | 453009.71 | 2427374.95 |
| 593 | 452986.92 | 2427356.39 |
| 594 | 452969.06 | 2427342.45 |
| 595 | 452963.28 | 2427337.36 |
| 596 | 452958.04 | 2427332.67 |
| 597 | 452945.36 | 2427321.99 |
| 598 | 452946.81 | 2427320.20 |
| 599 | 452930.52 | 2427307.84 |
| 600 | 452913.97 | 2427295.02 |
| 601 | 452908.99 | 2427291.78 |
| 602 | 452907.65 | 2427293.54 |
| 603 | 452905.34 | 2427291.97 |
| 604 | 452898.42 | 2427286.10 |
| 605 | 452881.09 | 2427271.78 |
| 606 | 452881.94 | 2427270.60 |
| 607 | 452846.64 | 2427240.36 |
| 608 | 452838.05 | 2427230.78 |
| 609 | 452835.23 | 2427234.20 |
| 610 | 452825.46 | 2427225.70 |
| 611 | 452827.08 | 2427223.45 |
| 612 | 452810.64 | 2427211.47 |
| 613 | 452809.79 | 2427212.72 |
| 614 | 452791.15 | 2427198.64 |
| 615 | 452791.88 | 2427197.62 |
| 616 | 452778.23 | 2427185.89 |
| 617 | 452769.47 | 2427180.58 |
| 618 | 452756.97 | 2427172.83 |
| 619 | 452751.82 | 2427170.72 |
| 620 | 452751.31 | 2427170.92 |
| 621 | 452739.20 | 2427164.16 |
| 622 | 452738.23 | 2427165.83 |
| 623 | 452727.09 | 2427161.07 |
| 624 | 452722.70 | 2427159.60 |
| 625 | 452705.62 | 2427154.14 |
| 626 | 452683.79 | 2427143.96 |
| 627 | 452679.00 | 2427142.06 |
| 628 | 452679.89 | 2427139.92 |
| 629 | 452714.29 | 2427154.82 |
| 630 | 452738.76 | 2427162.67 |
| 631 | 452758.37 | 2427172.99 |
| 632 | 452778.06 | 2427185.44 |
| 633 | 452838.08 | 2427230.76 |
| 634 | 452927.30 | 2427304.73 |
| 635 | 452952.40 | 2427324.19 |
| 636 | 452980.84 | 2427348.13 |
| 637 | 453011.74 | 2427373.11 |

| | | |
|----------|-----------|------------|
| 638 | 453063.82 | 2427414.14 |
| 639 | 453097.31 | 2427438.15 |
| 640 | 453132.15 | 2427459.73 |
| 573 | 453168.91 | 2427483.43 |
| :3У3(9) | — | — |
| 641 | 453526.80 | 2427699.27 |
| 642 | 453468.25 | 2427649.23 |
| 643 | 453450.23 | 2427636.05 |
| 644 | 453450.17 | 2427631.77 |
| 645 | 453492.19 | 2427663.79 |
| 646 | 453500.65 | 2427663.97 |
| 647 | 453514.30 | 2427675.53 |
| 648 | 453513.87 | 2427683.05 |
| 649 | 453620.04 | 2427777.43 |
| 650 | 453625.77 | 2427775.66 |
| 651 | 453635.99 | 2427784.30 |
| 652 | 453635.54 | 2427794.58 |
| 653 | 453618.21 | 2427779.13 |
| 641 | 453526.80 | 2427699.27 |
| :3У3(10) | — | — |
| 654 | 453576.51 | 2427779.65 |
| 655 | 453616.49 | 2427816.07 |
| 656 | 453615.46 | 2427817.24 |
| 657 | 453450.78 | 2427673.38 |
| 658 | 453450.73 | 2427669.79 |
| 659 | 453477.85 | 2427690.98 |
| 654 | 453576.51 | 2427779.65 |

Образуемый земельный участок 49:09:0000000:3У4 (3 контура)
Площадь 794 кв.м.

| Обозначение характер- ных точек границ | Координаты, м | |
|---|---------------|------------|
| | X | Y |
| 1 | 2 | 3 |
| :3У4(1) | — | — |
| 660 | 432682.36 | 2415257.21 |
| 661 | 432669.41 | 2415268.65 |
| 662 | 432658.49 | 2415273.99 |
| 663 | 432654.94 | 2415277.38 |
| 664 | 432653.25 | 2415282.47 |
| 665 | 432652.90 | 2415286.60 |
| 666 | 432655.24 | 2415290.60 |
| 667 | 432664.17 | 2415302.97 |
| 668 | 432668.76 | 2415305.03 |
| 669 | 432672.25 | 2415304.54 |
| 670 | 432676.94 | 2415302.12 |
| 671 | 432682.70 | 2415297.63 |
| 672 | 432686.64 | 2415290.11 |
| 673 | 432700.44 | 2415277.40 |
| 674 | 432703.13 | 2415280.40 |
| 675 | 432685.24 | 2415300.29 |
| 676 | 432670.00 | 2415311.01 |
| 677 | 432659.89 | 2415303.42 |
| 678 | 432652.59 | 2415293.48 |
| 679 | 432649.54 | 2415288.35 |
| 680 | 432648.23 | 2415278.57 |

| | | |
|---------|-----------|------------|
| 681 | 432664.20 | 2415266.97 |
| 682 | 432678.81 | 2415253.25 |
| 660 | 432682.36 | 2415257.21 |
| :3У4(2) | – | – |
| 683 | 432643.46 | 2415288.93 |
| 684 | 432649.75 | 2415295.45 |
| 685 | 432644.01 | 2415292.30 |
| 686 | 432637.76 | 2415293.02 |
| 687 | 432632.71 | 2415295.81 |
| 688 | 432625.22 | 2415307.21 |
| 689 | 432610.19 | 2415324.67 |
| 690 | 432597.69 | 2415335.86 |
| 691 | 432595.66 | 2415333.76 |
| 692 | 432595.61 | 2415332.76 |
| 693 | 432604.07 | 2415325.70 |
| 694 | 432631.02 | 2415295.39 |
| 695 | 432634.15 | 2415292.57 |
| 683 | 432643.46 | 2415288.93 |
| :3У4(3) | – | – |
| 696 | 432653.09 | 2415322.00 |
| 697 | 432615.80 | 2415354.56 |
| 698 | 432615.02 | 2415353.76 |
| 699 | 432645.36 | 2415325.40 |
| 696 | 432653.09 | 2415322.00 |

Образуемый земельный участок 49:09:0000000:3У5 (7 контуров)
Площадь 28794 кв.м.

| Обозначение характер- ных точек границ | Координаты, м | |
|---|---------------|------------|
| | X | Y |
| 1 | 2 | 3 |
| :3У5(1) | – | – |
| 700 | 432442.67 | 2415456.59 |
| 701 | 432447.43 | 2415466.90 |
| 702 | 432450.53 | 2415479.75 |
| 703 | 432446.48 | 2415491.27 |
| 704 | 432436.20 | 2415507.27 |
| 705 | 432392.35 | 2415571.41 |
| 706 | 432375.03 | 2415599.30 |
| 707 | 432331.39 | 2415675.45 |
| 708 | 432309.16 | 2415715.34 |
| 709 | 432297.59 | 2415733.52 |
| 710 | 432163.29 | 2415995.06 |
| 711 | 432115.69 | 2416084.54 |
| 712 | 432031.80 | 2416237.92 |
| 713 | 431976.81 | 2416344.62 |
| 714 | 431930.23 | 2416435.56 |
| 715 | 431903.96 | 2416491.09 |
| 716 | 431885.82 | 2416529.29 |
| 717 | 431874.19 | 2416562.51 |
| 718 | 431839.69 | 2416672.36 |
| 719 | 431833.34 | 2416695.89 |
| 720 | 431823.59 | 2416740.51 |
| 721 | 431813.08 | 2416783.91 |
| 722 | 431803.45 | 2416835.69 |
| 723 | 431797.23 | 2416866.48 |
| 724 | 431784.91 | 2416907.59 |

| | | |
|---------|-----------|------------|
| 725 | 431781.08 | 2416906.61 |
| 726 | 431781.14 | 2416888.43 |
| 727 | 431807.01 | 2416779.23 |
| 728 | 431811.81 | 2416780.28 |
| 729 | 431816.09 | 2416760.75 |
| 730 | 431814.49 | 2416760.40 |
| 731 | 431820.63 | 2416734.84 |
| 732 | 431821.80 | 2416735.05 |
| 733 | 431824.77 | 2416719.29 |
| 734 | 431815.86 | 2416706.22 |
| 735 | 431831.54 | 2416663.98 |
| 736 | 431829.54 | 2416660.34 |
| 737 | 431831.69 | 2416647.39 |
| 738 | 431839.46 | 2416642.37 |
| 739 | 431839.22 | 2416637.24 |
| 740 | 431842.33 | 2416634.22 |
| 741 | 431841.32 | 2416633.18 |
| 742 | 431843.90 | 2416630.67 |
| 743 | 431840.60 | 2416627.28 |
| 744 | 431839.15 | 2416623.56 |
| 745 | 431838.67 | 2416603.49 |
| 746 | 431855.65 | 2416573.98 |
| 747 | 431864.65 | 2416563.73 |
| 748 | 431879.88 | 2416517.38 |
| 749 | 431892.16 | 2416502.51 |
| 750 | 431895.56 | 2416487.75 |
| 751 | 431892.34 | 2416464.64 |
| 752 | 431908.03 | 2416440.21 |
| 753 | 431920.95 | 2416436.92 |
| 754 | 431971.60 | 2416348.02 |
| 755 | 432076.77 | 2416148.97 |
| 756 | 432074.59 | 2416137.86 |
| 757 | 432092.09 | 2416104.18 |
| 758 | 432111.32 | 2416086.90 |
| 759 | 432160.53 | 2415993.23 |
| 760 | 432284.16 | 2415754.14 |
| 761 | 432360.66 | 2415616.54 |
| 762 | 432401.53 | 2415551.87 |
| 763 | 432435.55 | 2415503.51 |
| 764 | 432436.86 | 2415495.95 |
| 765 | 432448.98 | 2415477.41 |
| 766 | 432443.55 | 2415467.21 |
| 767 | 432439.18 | 2415459.15 |
| 700 | 432442.67 | 2415456.59 |
| :3Y5(2) | - | - |
| 698 | 432615.02 | 2415353.76 |
| 697 | 432615.80 | 2415354.56 |
| 769 | 432607.95 | 2415361.41 |
| 770 | 432599.68 | 2415369.90 |
| 771 | 432583.34 | 2415384.08 |
| 772 | 432576.02 | 2415390.51 |
| 773 | 432573.24 | 2415392.81 |
| 698 | 432615.02 | 2415353.76 |
| :3Y5(3) | - | - |
| 692 | 432595.61 | 2415332.76 |
| 691 | 432595.66 | 2415333.76 |
| 690 | 432597.69 | 2415335.86 |
| 774 | 432562.53 | 2415367.35 |
| 775 | 432507.06 | 2415424.46 |
| 776 | 432484.99 | 2415450.41 |

| | | |
|---------|-----------|------------|
| 777 | 432478.74 | 2415452.71 |
| 778 | 432474.88 | 2415458.41 |
| 779 | 432469.65 | 2415459.14 |
| 780 | 432464.72 | 2415456.15 |
| 781 | 432481.30 | 2415450.28 |
| 782 | 432489.69 | 2415440.34 |
| 783 | 432501.26 | 2415426.52 |
| 784 | 432520.38 | 2415405.30 |
| 785 | 432533.37 | 2415392.53 |
| 786 | 432536.91 | 2415389.05 |
| 787 | 432542.15 | 2415382.14 |
| 788 | 432549.00 | 2415375.11 |
| 789 | 432558.21 | 2415367.71 |
| 790 | 432563.69 | 2415362.62 |
| 791 | 432568.47 | 2415359.10 |
| 792 | 432574.29 | 2415352.44 |
| 793 | 432595.28 | 2415333.04 |
| 692 | 432595.61 | 2415332.76 |
| :3Y5(4) | — | — |
| 794 | 431783.76 | 2416917.05 |
| 795 | 431781.85 | 2416923.35 |
| 796 | 431773.84 | 2416978.52 |
| 797 | 431736.62 | 2417152.88 |
| 798 | 431699.21 | 2417343.00 |
| 799 | 431687.86 | 2417403.99 |
| 800 | 431663.14 | 2417520.87 |
| 801 | 431628.39 | 2417661.52 |
| 802 | 431601.47 | 2417748.70 |
| 803 | 431578.23 | 2417813.45 |
| 804 | 431547.22 | 2417895.53 |
| 805 | 431531.37 | 2417937.00 |
| 806 | 431516.75 | 2417977.62 |
| 807 | 431513.07 | 2417987.32 |
| 808 | 431501.62 | 2418011.21 |
| 809 | 431474.69 | 2418081.65 |
| 810 | 431469.11 | 2418082.26 |
| 811 | 431465.13 | 2418087.84 |
| 812 | 431465.64 | 2418095.96 |
| 813 | 431462.55 | 2418114.15 |
| 814 | 431436.06 | 2418186.17 |
| 815 | 431425.71 | 2418193.32 |
| 816 | 431416.24 | 2418194.29 |
| 817 | 431402.77 | 2418191.50 |
| 818 | 431410.83 | 2418187.75 |
| 819 | 431417.21 | 2418187.99 |
| 820 | 431421.70 | 2418184.47 |
| 821 | 431442.97 | 2418144.22 |
| 822 | 431469.41 | 2418070.13 |
| 823 | 431493.07 | 2418012.61 |
| 824 | 431548.13 | 2417878.09 |
| 825 | 431578.47 | 2417797.47 |
| 826 | 431618.68 | 2417676.52 |
| 827 | 431657.28 | 2417519.36 |
| 828 | 431712.87 | 2417246.15 |
| 829 | 431714.31 | 2417224.37 |
| 830 | 431726.72 | 2417165.77 |
| 831 | 431733.11 | 2417135.53 |
| 832 | 431756.29 | 2417025.95 |
| 833 | 431779.47 | 2416916.36 |
| 794 | 431783.76 | 2416917.05 |

| | | |
|---------|-----------|------------|
| :3Y5(5) | – | – |
| 834 | 431797.99 | 2416995.01 |
| 835 | 431786.54 | 2417063.74 |
| 836 | 431775.62 | 2417113.85 |
| 837 | 431767.68 | 2417145.64 |
| 838 | 431768.82 | 2417159.58 |
| 839 | 431763.22 | 2417186.03 |
| 840 | 431756.25 | 2417203.17 |
| 841 | 431726.94 | 2417340.48 |
| 842 | 431684.54 | 2417530.83 |
| 843 | 431652.95 | 2417663.84 |
| 844 | 431644.43 | 2417695.91 |
| 845 | 431627.80 | 2417750.07 |
| 846 | 431598.96 | 2417833.28 |
| 847 | 431571.75 | 2417907.45 |
| 848 | 431531.54 | 2418017.41 |
| 849 | 431430.73 | 2418289.95 |
| 850 | 431428.88 | 2418298.81 |
| 851 | 431421.31 | 2418320.03 |
| 852 | 431408.15 | 2418362.02 |
| 853 | 431401.43 | 2418402.05 |
| 854 | 431396.02 | 2418428.62 |
| 855 | 431393.30 | 2418467.27 |
| 856 | 431395.65 | 2418560.04 |
| 857 | 431394.31 | 2418560.17 |
| 858 | 431392.72 | 2418544.58 |
| 859 | 431390.38 | 2418512.45 |
| 860 | 431390.09 | 2418478.02 |
| 861 | 431393.41 | 2418438.61 |
| 862 | 431396.48 | 2418403.81 |
| 863 | 431404.84 | 2418370.95 |
| 864 | 431406.57 | 2418362.35 |
| 865 | 431408.61 | 2418357.13 |
| 866 | 431424.13 | 2418302.33 |
| 867 | 431488.81 | 2418123.85 |
| 868 | 431528.97 | 2418016.42 |
| 869 | 431570.06 | 2417907.17 |
| 870 | 431596.94 | 2417832.60 |
| 871 | 431626.42 | 2417749.67 |
| 872 | 431643.06 | 2417695.59 |
| 873 | 431651.60 | 2417663.46 |
| 874 | 431683.23 | 2417530.81 |
| 875 | 431708.95 | 2417411.14 |
| 876 | 431725.74 | 2417340.21 |
| 877 | 431754.48 | 2417202.95 |
| 878 | 431765.83 | 2417145.60 |
| 834 | 431797.99 | 2416995.01 |
| :3Y5(6) | – | – |
| 879 | 431412.85 | 2418210.78 |
| 880 | 431417.71 | 2418214.30 |
| 881 | 431419.41 | 2418223.15 |
| 882 | 431415.33 | 2418237.09 |
| 883 | 431405.95 | 2418264.50 |
| 884 | 431397.26 | 2418294.32 |
| 885 | 431377.69 | 2418349.49 |
| 886 | 431376.88 | 2418353.01 |
| 887 | 431378.14 | 2418360.53 |
| 888 | 431376.89 | 2418370.95 |
| 889 | 431373.87 | 2418392.29 |
| 890 | 431368.03 | 2418448.43 |

| | | |
|---------|-----------|------------|
| 891 | 431368.04 | 2418471.59 |
| 892 | 431365.68 | 2418492.33 |
| 893 | 431366.74 | 2418518.15 |
| 894 | 431367.01 | 2418545.31 |
| 895 | 431369.25 | 2418562.69 |
| 896 | 431361.20 | 2418563.50 |
| 897 | 431360.83 | 2418402.24 |
| 898 | 431369.23 | 2418352.20 |
| 899 | 431397.00 | 2418272.33 |
| 900 | 431397.93 | 2418272.62 |
| 901 | 431400.57 | 2418263.77 |
| 902 | 431400.62 | 2418261.95 |
| 903 | 431413.80 | 2418224.05 |
| 904 | 431411.80 | 2418219.76 |
| 905 | 431408.11 | 2418216.88 |
| 906 | 431397.28 | 2418203.99 |
| 879 | 431412.85 | 2418210.78 |
| :3У5(7) | — | — |
| 907 | 432372.27 | 2415651.32 |
| 908 | 432365.67 | 2415665.63 |
| 909 | 432289.43 | 2415812.11 |
| 910 | 432150.90 | 2416078.85 |
| 911 | 432123.00 | 2416135.65 |
| 912 | 432115.00 | 2416150.70 |
| 913 | 432087.46 | 2416198.38 |
| 914 | 432000.40 | 2416360.42 |
| 915 | 431926.93 | 2416496.04 |
| 916 | 431911.52 | 2416521.98 |
| 917 | 431898.13 | 2416570.78 |
| 918 | 431886.17 | 2416608.29 |
| 919 | 431866.30 | 2416673.94 |
| 920 | 431857.84 | 2416701.83 |
| 921 | 431860.48 | 2416680.24 |
| 922 | 431880.03 | 2416612.71 |
| 923 | 431904.79 | 2416538.62 |
| 924 | 431913.18 | 2416517.28 |
| 925 | 431921.87 | 2416502.61 |
| 926 | 431928.10 | 2416490.37 |
| 927 | 431941.24 | 2416465.39 |
| 928 | 431997.33 | 2416358.69 |
| 929 | 432056.57 | 2416251.02 |
| 930 | 432148.62 | 2416077.63 |
| 931 | 432177.59 | 2416019.67 |
| 932 | 432320.43 | 2415744.56 |
| 933 | 432340.17 | 2415707.94 |
| 934 | 432362.86 | 2415662.11 |
| 907 | 432372.27 | 2415651.32 |

Образуемый земельный участок 49:09:0000000:3У6 (3 контура)

Площадь 3348 кв.м.

| Обозначение характерных точек границ | Координаты, м | |
|--------------------------------------|---------------|------------|
| | X | Y |
| 1 | 2 | 3 |
| :3У6(1) | — | — |
| 936 | 429375.24 | 2422498.69 |
| 937 | 429329.62 | 2422526.33 |

| | | |
|---------|-----------|------------|
| 938 | 429299.38 | 2422546.14 |
| 939 | 429289.85 | 2422558.89 |
| 940 | 429253.61 | 2422578.59 |
| 941 | 429239.70 | 2422584.35 |
| 942 | 429236.14 | 2422585.82 |
| 943 | 429217.76 | 2422581.60 |
| 944 | 429139.41 | 2422609.36 |
| 945 | 429109.60 | 2422617.31 |
| 946 | 429108.74 | 2422613.49 |
| 947 | 429123.38 | 2422610.34 |
| 948 | 429157.98 | 2422600.52 |
| 949 | 429223.01 | 2422576.39 |
| 950 | 429247.97 | 2422572.75 |
| 951 | 429259.11 | 2422568.39 |
| 952 | 429273.60 | 2422559.41 |
| 953 | 429286.22 | 2422550.08 |
| 954 | 429330.80 | 2422522.92 |
| 955 | 429361.10 | 2422502.31 |
| 956 | 429401.85 | 2422467.75 |
| :3У6(2) | — | — |
| 957 | 429469.29 | 2422337.60 |
| 958 | 429455.87 | 2422359.96 |
| 959 | 429433.99 | 2422392.82 |
| 960 | 429406.93 | 2422424.46 |
| 961 | 429379.57 | 2422444.95 |
| 962 | 429337.91 | 2422480.12 |
| 963 | 429323.57 | 2422490.91 |
| 964 | 429315.77 | 2422490.06 |
| 965 | 429307.33 | 2422496.61 |
| 966 | 429304.04 | 2422504.85 |
| 967 | 429272.83 | 2422525.83 |
| 968 | 429174.53 | 2422568.14 |
| 969 | 429133.63 | 2422582.45 |
| 970 | 429256.93 | 2422529.71 |
| 971 | 429287.27 | 2422508.08 |
| 972 | 429316.55 | 2422486.87 |
| 973 | 429337.15 | 2422478.41 |
| 974 | 429403.70 | 2422420.45 |
| 975 | 429439.05 | 2422378.39 |
| 976 | 429466.13 | 2422335.59 |
| 957 | 429469.29 | 2422337.60 |
| :3У6(3) | — | — |
| 977 | 429494.01 | 2422353.32 |
| 978 | 429446.00 | 2422441.52 |
| 979 | 429445.61 | 2422439.26 |
| 980 | 429448.66 | 2422423.01 |
| 981 | 429455.84 | 2422411.85 |
| 982 | 429474.49 | 2422381.90 |
| 977 | 429494.01 | 2422353.32 |

Образуемый земельный участок 49:09:0000000:3У9 (12 контуров)
Площадь 12 кв.м.

| Обозначение характерных точек границ | Координаты, м | |
|--------------------------------------|---------------|---|
| | Х | У |

| 1 | 2 | 3 |
|----------|-----------|------------|
| :3Y9(1) | – | – |
| 1177 | 429251.32 | 2422610.42 |
| 1178 | 429251.32 | 2422611.42 |
| 1179 | 429250.32 | 2422611.42 |
| 1180 | 429250.32 | 2422610.42 |
| 1177 | 429251.32 | 2422610.42 |
| :3Y9(2) | – | – |
| 1181 | 429280.25 | 2422622.25 |
| 1182 | 429280.25 | 2422623.25 |
| 1183 | 429279.25 | 2422623.25 |
| 1184 | 429279.25 | 2422622.25 |
| 1181 | 429280.25 | 2422622.25 |
| :3Y9(3) | – | – |
| 1185 | 429312.75 | 2422635.57 |
| 1186 | 429312.75 | 2422636.57 |
| 1187 | 429311.75 | 2422636.57 |
| 1188 | 429311.75 | 2422635.57 |
| 1185 | 429312.75 | 2422635.57 |
| :3Y9(4) | – | – |
| 1189 | 429284.71 | 2422731.97 |
| 1190 | 429284.71 | 2422732.97 |
| 1191 | 429283.70 | 2422732.97 |
| 1192 | 429283.70 | 2422731.97 |
| 1189 | 429284.71 | 2422731.97 |
| :3Y9(5) | – | – |
| 1193 | 429265.42 | 2422752.28 |
| 1194 | 429265.42 | 2422753.28 |
| 1195 | 429264.42 | 2422753.28 |
| 1196 | 429264.42 | 2422752.28 |
| 1193 | 429265.42 | 2422752.28 |
| :3Y9(6) | – | – |
| 1197 | 429244.25 | 2422770.61 |
| 1198 | 429244.25 | 2422771.61 |
| 1199 | 429243.25 | 2422771.61 |
| 1200 | 429243.25 | 2422770.61 |
| 1197 | 429244.25 | 2422770.61 |
| :3Y9(7) | – | – |
| 1201 | 429220.63 | 2422785.49 |
| 1202 | 429220.63 | 2422786.49 |
| 1203 | 429219.62 | 2422786.49 |
| 1204 | 429219.62 | 2422785.49 |
| 1201 | 429220.63 | 2422785.49 |
| :3Y9(8) | – | – |
| 1205 | 428910.93 | 2422804.20 |
| 1206 | 428910.93 | 2422805.20 |
| 1207 | 428909.93 | 2422805.20 |
| 1208 | 428909.93 | 2422804.20 |
| 1205 | 428910.93 | 2422804.20 |
| :3Y9(9) | – | – |
| 1209 | 428940.50 | 2422809.30 |
| 1210 | 428940.50 | 2422810.30 |
| 1211 | 428939.50 | 2422810.30 |
| 1212 | 428939.50 | 2422809.30 |
| 1209 | 428940.50 | 2422809.30 |
| :3Y9(10) | – | – |
| 1213 | 428970.06 | 2422814.38 |
| 1214 | 428970.06 | 2422815.38 |
| 1215 | 428969.06 | 2422815.38 |
| 1216 | 428969.06 | 2422814.38 |

| | | |
|----------|-----------|------------|
| 1213 | 428970.06 | 2422814.38 |
| :3У9(11) | – | – |
| 1217 | 428999.64 | 2422819.37 |
| 1218 | 428999.64 | 2422820.48 |
| 1219 | 428998.54 | 2422820.32 |
| 1220 | 428998.54 | 2422819.37 |
| 1217 | 428999.64 | 2422819.37 |
| :3У9(12) | – | – |
| 1221 | 428906.82 | 2422825.80 |
| 1222 | 428906.82 | 2422826.80 |
| 1223 | 428905.82 | 2422826.80 |
| 1224 | 428905.82 | 2422825.80 |
| 1221 | 428906.82 | 2422825.80 |

Образуемый земельный участок 49:08:070112:237:3У1
Площадь 25 кв.м.

| Обозначение характер- ных точек границ | Координаты, м | |
|---|---------------|------------|
| | X | Y |
| 1 | 2 | 3 |
| 50 | 722478.64 | 2357003.19 |
| 49 | 722478.59 | 2357004.71 |
| 52 | 722464.63 | 2357007.72 |
| 51 | 722464.61 | 2357005.71 |
| 50 | 722478.64 | 2357003.19 |

Образуемый земельный участок 49:08:070111:407:3У1
Площадь 127 кв.м.

| Обозначение характер- ных точек границ | Координаты, м | |
|---|---------------|------------|
| | X | Y |
| 1 | 2 | 3 |
| 107 | 722344.48 | 2357001.02 |
| 106 | 722347.08 | 2357011.87 |
| 105 | 722335.80 | 2357014.01 |
| 104 | 722333.90 | 2357002.38 |
| 107 | 722344.48 | 2357001.02 |

Образуемый земельный участок 49:08:000000:1062:3У1
Площадь 170 кв.м.

| Обозначение характер- ных точек границ | Координаты, м | |
|---|---------------|------------|
| | X | Y |
| 1 | 2 | 3 |
| 54 | 722361.74 | 2357027.83 |
| 1147 | 722323.27 | 2357034.22 |
| 61 | 722318.21 | 2357033.86 |

| | | |
|------|-----------|------------|
| 139 | 722293.06 | 2357046.13 |
| 156 | 722292.21 | 2357045.53 |
| 1148 | 722315.22 | 2357032.88 |
| 55 | 722358.10 | 2357025.08 |
| 54 | 722361.74 | 2357027.83 |

Образуемый земельный участок 49:08:000000:928:3У1

Площадь 67 кв.м.

| Обозначение характер- ных точек границ | Координаты, м | |
|---|---------------|------------|
| | Х | У |
| 1 | 2 | 3 |
| 98 | 722253.86 | 2357065.52 |
| 152 | 722249.17 | 2357073.89 |
| 151 | 722240.46 | 2357072.59 |
| 99 | 722244.75 | 2357066.22 |
| 98 | 722253.86 | 2357065.52 |

Образуемый земельный участок 49:08:070115:161:3У1

Площадь 100 кв.м.

| Обозначение характер- ных точек границ | Координаты, м | |
|---|---------------|------------|
| | Х | У |
| 1 | 2 | 3 |
| 165 | 722215.20 | 2357168.03 |
| 227 | 722214.42 | 2357185.60 |
| 327 | 722208.64 | 2357186.30 |
| 326 | 722207.58 | 2357186.53 |
| 166 | 722209.59 | 2357171.02 |
| 165 | 722215.20 | 2357168.03 |

Образуемый земельный участок 49:08:070108:464:3У1

Площадь 270 кв.м.

| Обозначение характер- ных точек границ | Координаты, м | |
|---|---------------|------------|
| | Х | У |
| 1 | 2 | 3 |
| 173 | 722230.76 | 2357203.02 |
| 1150 | 722240.66 | 2357220.20 |
| 176 | 722239.22 | 2357240.87 |
| 175 | 722231.06 | 2357235.06 |
| 174 | 722229.17 | 2357200.26 |
| 173 | 722230.76 | 2357203.02 |

Образуемый земельный участок 49:08:000000:930:3У1

Площадь 199 кв.м.

| Обозначение характерных точек границ | Координаты, м | |
|--------------------------------------|---------------|------------|
| | X | Y |
| 1 | 2 | 3 |
| 192 | 721945.02 | 2357706.80 |
| 197 | 721934.08 | 2357721.63 |
| 196 | 721912.05 | 2357725.33 |
| 195 | 721914.48 | 2357722.98 |
| 194 | 721927.33 | 2357713.18 |
| 193 | 721936.28 | 2357710.67 |
| 192 | 721945.02 | 2357706.80 |

Образуемый земельный участок 49:08:000000:929:3У1 (2 контура)
Площадь 369 кв.м.

| Обозначение характерных точек границ | Координаты, м | |
|--------------------------------------|---------------|------------|
| | X | Y |
| 1 | 2 | 3 |
| 49:08:000000:929:3У1(1) | — | — |
| 203 | 721902.17 | 2357734.68 |
| 202 | 721905.18 | 2357747.37 |
| 211 | 721899.73 | 2357752.99 |
| 210 | 721896.36 | 2357740.73 |
| 1151 | 721897.52 | 2357739.19 |
| 203 | 721902.17 | 2357734.68 |
| 49:08:000000:929:3У1(2) | — | — |
| 216 | 721879.49 | 2357763.56 |
| 215 | 721882.87 | 2357786.08 |
| 1152 | 721877.22 | 2357799.58 |
| 218 | 721873.53 | 2357800.44 |
| 217 | 721870.48 | 2357782.65 |
| 1153 | 721874.36 | 2357770.52 |
| 216 | 721879.49 | 2357763.56 |

Образуемый земельный участок 49:08:070107:316:3У1
Площадь 123 кв.м.

| Обозначение характерных точек границ | Координаты, м | |
|--------------------------------------|---------------|------------|
| | X | Y |
| 1 | 2 | 3 |
| 20 | 722826.77 | 2356938.87 |
| 19 | 722827.86 | 2356939.43 |
| 25 | 722808.62 | 2356943.91 |
| 43 | 722798.70 | 2356939.10 |
| 1145 | 722803.96 | 2356938.09 |
| 21 | 722821.72 | 2356935.81 |
| 20 | 722826.77 | 2356938.87 |

Образуемый земельный участок 49:09:000000:8150:3У2 (3 контура)
Площадь 3 кв.м.

| Обозначение характерных точек границ | Координаты, м | |
|--------------------------------------|---------------|------------|
| | X | Y |
| 1 | 2 | 3 |
| 49:09:000000:8150:3У2(1) | – | – |
| 1225 | 429329.23 | 2422663.25 |
| 1226 | 429329.23 | 2422664.25 |
| 1227 | 429328.23 | 2422664.25 |
| 1228 | 429328.23 | 2422663.25 |
| 1225 | 429329.23 | 2422663.25 |
| 49:09:000000:8150:3У2(2) | – | – |
| 1229 | 429301.49 | 2422709.38 |
| 1230 | 429301.49 | 2422709.98 |
| 1231 | 429301.10 | 2422710.58 |
| 1232 | 429300.33 | 2422710.58 |
| 1233 | 429300.33 | 2422709.38 |
| 1229 | 429301.49 | 2422709.38 |
| 49:09:000000:8150:3У2(3) | – | – |
| 1234 | 429316.36 | 2422685.83 |
| 1235 | 429316.36 | 2422686.83 |
| 1236 | 429315.36 | 2422686.83 |
| 1237 | 429315.36 | 2422685.83 |
| 1234 | 429316.36 | 2422685.83 |

Образуемый земельный участок 49:09:000000:180:3У2 (8 контуров)
Площадь 8 кв.м.

| Обозначение характерных точек границ | Координаты, м | |
|--------------------------------------|---------------|------------|
| | X | Y |
| 1 | 2 | 3 |
| 49:09:000000:180:3У2(1) | – | – |
| 1238 | 429146.00 | 2422821.65 |
| 1239 | 429146.00 | 2422822.65 |
| 1240 | 429145.00 | 2422822.65 |
| 1241 | 429145.00 | 2422821.65 |
| 1238 | 429146.00 | 2422821.65 |
| 49:09:000000:180:3У2(2) | – | – |
| 1242 | 429057.02 | 2422835.17 |
| 1243 | 429057.02 | 2422836.17 |
| 1244 | 429056.02 | 2422836.17 |
| 1245 | 429056.02 | 2422835.17 |
| 1242 | 429057.02 | 2422835.17 |
| 49:09:000000:180:3У2(3) | – | – |
| 1246 | 429012.91 | 2422834.59 |
| 1247 | 429012.91 | 2422835.59 |
| 1248 | 429011.81 | 2422835.59 |
| 1249 | 429011.93 | 2422834.59 |
| 1246 | 429012.91 | 2422834.59 |
| 49:09:000000:180:3У2(4) | – | – |
| 1250 | 429196.12 | 2422799.04 |
| 1251 | 429196.12 | 2422800.04 |
| 1252 | 429195.12 | 2422800.04 |
| 1253 | 429195.12 | 2422799.04 |
| 1250 | 429196.12 | 2422799.04 |

| | | |
|-------------------------|-----------|------------|
| 49:09:000000:180:3Y2(5) | – | – |
| 1254 | 429169.01 | 2422811.89 |
| 1255 | 429169.01 | 2422812.89 |
| 1256 | 429168.01 | 2422812.89 |
| 1257 | 429168.01 | 2422811.89 |
| 1254 | 429169.01 | 2422811.89 |
| 49:09:000000:180:3Y2(6) | – | – |
| 1258 | 429034.72 | 2422836.51 |
| 1259 | 429034.72 | 2422837.51 |
| 1260 | 429033.72 | 2422837.51 |
| 1261 | 429033.72 | 2422836.51 |
| 1258 | 429034.72 | 2422836.51 |
| 49:09:000000:180:3Y2(7) | – | – |
| 1262 | 429116.45 | 2422826.81 |
| 1263 | 429116.45 | 2422827.81 |
| 1264 | 429115.45 | 2422827.81 |
| 1265 | 429115.45 | 2422826.81 |
| 1262 | 429116.45 | 2422826.81 |
| 49:09:000000:180:3Y2(8) | – | – |
| 1266 | 429086.79 | 2422831.37 |
| 1267 | 429086.79 | 2422832.37 |
| 1268 | 429085.79 | 2422832.37 |
| 1269 | 429085.79 | 2422831.37 |
| 1266 | 429086.79 | 2422831.37 |

**ПРИЛОЖЕНИЕ Д КАТАЛОГ КООРДИНАТ ХАРАКТЕРНЫХ ТОЧЕК ГРАНИЦ
ЗЕМЕЛЬНЫХ УЧАСТКОВ, ОБРАЗУЕМЫХ НА ПЕРИОД СТРОИТЕЛЬСТВА
ОБЪЕКТА (ВРЕМЕННЫЙ ОТВОД)**

Образуемый земельный участок 49:09:0000000:ЗУ7 (5 контуров)

Площадь 1413 кв.м.

| Обозначение характер- ных точек границ | Координаты, м | |
|---|---------------|------------|
| | Х | У |
| 1 | 2 | 3 |
| :ЗУ7(1) | — | — |
| 983 | 429000.17 | 2422818.13 |
| 984 | 429002.32 | 2422820.60 |
| 985 | 429001.26 | 2422820.71 |
| 986 | 428923.18 | 2422809.55 |
| 987 | 428907.86 | 2422807.50 |
| 988 | 428908.65 | 2422803.35 |
| 989 | 428939.30 | 2422808.66 |
| 990 | 428969.91 | 2422812.92 |
| 983 | 429000.17 | 2422818.13 |
| :ЗУ7(2) | — | — |
| 991 | 428910.72 | 2422814.01 |
| 992 | 428908.22 | 2422827.10 |
| 993 | 428903.55 | 2422833.69 |
| 994 | 428900.29 | 2422831.39 |
| 995 | 428900.91 | 2422830.51 |
| 996 | 428902.65 | 2422830.65 |
| 997 | 428902.87 | 2422827.74 |
| 998 | 428904.44 | 2422825.52 |
| 999 | 428906.73 | 2422813.45 |
| 991 | 428910.72 | 2422814.01 |
| :ЗУ7(3) | — | — |
| 1000 | 429007.44 | 2422826.47 |
| 1001 | 429012.66 | 2422832.47 |
| 1002 | 429011.94 | 2422834.53 |
| 1003 | 429011.64 | 2422837.04 |
| 1004 | 429011.32 | 2422837.01 |
| 1005 | 429002.18 | 2422826.52 |
| 1000 | 429007.44 | 2422826.47 |
| :ЗУ7(4) | — | — |
| 1006 | 429313.63 | 2422634.49 |
| 1007 | 429327.93 | 2422657.98 |
| 1008 | 429325.34 | 2422661.96 |
| 1009 | 429310.88 | 2422637.68 |
| 1010 | 429279.00 | 2422624.61 |
| 1011 | 429249.37 | 2422612.49 |
| 942 | 429236.14 | 2422585.82 |
| 1012 | 429239.71 | 2422584.35 |
| 1013 | 429252.28 | 2422609.36 |
| 1014 | 429280.51 | 2422620.90 |
| 1006 | 429313.63 | 2422634.49 |
| :ЗУ7(5) | — | — |
| 1015 | 429331.42 | 2422663.70 |
| 1016 | 429331.71 | 2422664.18 |
| 1017 | 429317.58 | 2422687.37 |

| | | |
|---------|-----------|------------|
| 1018 | 429302.63 | 2422711.19 |
| 1019 | 429285.74 | 2422733.78 |
| 1020 | 429266.31 | 2422754.24 |
| 1021 | 429244.96 | 2422772.75 |
| 1022 | 429222.84 | 2422786.77 |
| 1023 | 429220.97 | 2422787.81 |
| 1024 | 429215.22 | 2422786.42 |
| 1025 | 429219.11 | 2422784.27 |
| 1026 | 429242.57 | 2422769.52 |
| 1027 | 429263.54 | 2422751.35 |
| 1028 | 429282.68 | 2422731.19 |
| 1029 | 429289.04 | 2422722.69 |
| 1030 | 429295.90 | 2422717.04 |
| 1031 | 429299.28 | 2422713.40 |
| 1015 | 429331.42 | 2422663.70 |
| :3Y7(1) | — | — |
| 983 | 429000.17 | 2422818.13 |
| 984 | 429002.32 | 2422820.60 |
| 985 | 429001.26 | 2422820.71 |
| 986 | 428923.18 | 2422809.55 |
| 987 | 428907.86 | 2422807.50 |
| 988 | 428908.65 | 2422803.35 |
| 989 | 428939.30 | 2422808.66 |
| 990 | 428969.91 | 2422812.92 |
| 983 | 429000.17 | 2422818.13 |
| :3Y7(2) | — | — |
| 991 | 428910.72 | 2422814.01 |
| 992 | 428908.22 | 2422827.10 |
| 993 | 428903.55 | 2422833.69 |
| 994 | 428900.29 | 2422831.39 |
| 995 | 428900.91 | 2422830.51 |
| 996 | 428902.65 | 2422830.65 |
| 997 | 428902.87 | 2422827.74 |
| 998 | 428904.44 | 2422825.52 |
| 999 | 428906.73 | 2422813.45 |
| 991 | 428910.72 | 2422814.01 |
| :3Y7(3) | — | — |
| 1000 | 429007.44 | 2422826.47 |
| 1001 | 429012.66 | 2422832.47 |
| 1002 | 429011.94 | 2422834.53 |
| 1003 | 429011.64 | 2422837.04 |
| 1004 | 429011.32 | 2422837.01 |
| 1005 | 429002.18 | 2422826.52 |
| 1000 | 429007.44 | 2422826.47 |
| :3Y7(4) | — | — |
| 1006 | 429313.63 | 2422634.49 |
| 1007 | 429327.93 | 2422657.98 |
| 1008 | 429325.34 | 2422661.96 |
| 1009 | 429310.88 | 2422637.68 |
| 1010 | 429279.00 | 2422624.61 |
| 1011 | 429249.37 | 2422612.49 |
| 942 | 429236.14 | 2422585.82 |
| 1012 | 429239.71 | 2422584.35 |
| 1013 | 429252.28 | 2422609.36 |
| 1014 | 429280.51 | 2422620.90 |
| 1006 | 429313.63 | 2422634.49 |
| :3Y7(5) | — | — |
| 1015 | 429331.42 | 2422663.70 |
| 1016 | 429331.71 | 2422664.18 |
| 1017 | 429317.58 | 2422687.37 |

| | | |
|------|-----------|------------|
| 1018 | 429302.63 | 2422711.19 |
| 1019 | 429285.74 | 2422733.78 |
| 1020 | 429266.31 | 2422754.24 |
| 1021 | 429244.96 | 2422772.75 |
| 1022 | 429222.84 | 2422786.77 |
| 1023 | 429220.97 | 2422787.81 |
| 1024 | 429215.22 | 2422786.42 |
| 1025 | 429219.11 | 2422784.27 |
| 1026 | 429242.57 | 2422769.52 |
| 1027 | 429263.54 | 2422751.35 |
| 1028 | 429282.68 | 2422731.19 |
| 1029 | 429289.04 | 2422722.69 |
| 1030 | 429295.90 | 2422717.04 |
| 1031 | 429299.28 | 2422713.40 |
| 1015 | 429331.42 | 2422663.70 |

Образуемый земельный участок 49:09:000000:180:3У1
Площадь 862 кв.м.

| Обозначение характер- ных точек границ | Координаты, м | |
|---|---------------|------------|
| | X | Y |
| 1 | 2 | 3 |
| 1023 | 429220.97 | 2422787.81 |
| 1162 | 429196.53 | 2422801.32 |
| 1163 | 429169.34 | 2422814.23 |
| 1164 | 429146.02 | 2422824.12 |
| 1165 | 429116.27 | 2422829.29 |
| 1166 | 429086.58 | 2422833.86 |
| 1167 | 429056.71 | 2422837.66 |
| 1168 | 429034.20 | 2422839.03 |
| 1003 | 429011.64 | 2422837.04 |
| 1002 | 429011.94 | 2422834.53 |
| 1001 | 429012.66 | 2422832.47 |
| 1169 | 429013.27 | 2422833.17 |
| 1170 | 429034.25 | 2422835.02 |
| 1171 | 429056.34 | 2422833.67 |
| 1172 | 429086.02 | 2422829.90 |
| 1173 | 429115.63 | 2422825.34 |
| 1174 | 429144.88 | 2422820.26 |
| 1175 | 429167.70 | 2422810.58 |
| 1176 | 429194.71 | 2422797.76 |
| 1024 | 429215.22 | 2422786.42 |
| 1023 | 429220.97 | 2422787.81 |

Образуемый земельный участок 49:09:000000:8150:3У1 (3 контура)
Площадь 348 кв.м.

| Обозначение характер- ных точек границ | Координаты, м | |
|---|---------------|------------|
| | X | Y |
| 1 | 2 | 3 |
| 49:09:000000:8150:3У1(1) | – | – |
| 1007 | 429327.93 | 2422657.98 |

| | | |
|--------------------------|-----------|------------|
| 1015 | 429331.42 | 2422663.70 |
| 1031 | 429299.28 | 2422713.40 |
| 1030 | 429295.90 | 2422717.04 |
| 1029 | 429289.04 | 2422722.69 |
| 1155 | 429299.33 | 2422708.93 |
| 1156 | 429314.15 | 2422685.32 |
| 1157 | 429326.41 | 2422663.77 |
| 1008 | 429325.34 | 2422661.96 |
| 1007 | 429327.93 | 2422657.98 |
| 49:09:000000:8150:3Y1(2) | - | - |
| 997 | 428902.87 | 2422827.74 |
| 996 | 428902.65 | 2422830.65 |
| 995 | 428900.91 | 2422830.51 |
| 997 | 428902.87 | 2422827.74 |
| 49:09:000000:8150:3Y1(3) | - | - |
| 984 | 429002.32 | 2422820.60 |
| 1000 | 429007.44 | 2422826.47 |
| 1005 | 429002.18 | 2422826.52 |
| 1158 | 428998.09 | 2422821.83 |
| 1159 | 428969.23 | 2422816.86 |
| 1160 | 428938.74 | 2422812.62 |
| 1161 | 428911.74 | 2422808.65 |
| 991 | 428910.72 | 2422814.01 |
| 999 | 428906.73 | 2422813.45 |
| 987 | 428907.86 | 2422807.50 |
| 986 | 428923.18 | 2422809.55 |
| 985 | 429001.26 | 2422820.71 |
| 984 | 429002.32 | 2422820.60 |

**ПРИЛОЖЕНИЕ Е КАТАЛОГ КООРДИНАТ ПОВОРОТНЫХ ТОЧЕК ОХРАННОЙ ЗОНЫ
ПРОЕКТИРУЕМОГО ОСВЕЩЕНИЯ**

| № ТОЧКИ | X | Y |
|------------|-----------|------------|
| 1 | 723488,15 | 2356654,11 |
| 2 | 723490,38 | 2356657,19 |
| 3 | 723470,98 | 2356671,99 |
| 4 | 723454,10 | 2356684,75 |
| 5 | 723432,86 | 2356700,55 |
| 6 | 723419,94 | 2356709,86 |
| 7 | 723408,41 | 2356718,08 |
| 8 | 723388,03 | 2356732,28 |
| 9 | 723385,33 | 2356734,17 |
| 10 | 723376,03 | 2356740,04 |
| 11 | 723366,24 | 2356746,21 |
| 12 | 723359,80 | 2356750,28 |
| 13 | 723332,42 | 2356763,28 |
| 14 | 723305,00 | 2356771,55 |
| 15 | 723268,93 | 2356778,64 |
| 16 | 723213,28 | 2356788,68 |
| 17 | 723183,64 | 2356794,60 |
| 18 | 723157,80 | 2356800,87 |
| 19 | 723128,88 | 2356809,75 |
| 20 | 723105,14 | 2356803,17 |
| 21 | 723078,13 | 2356814,42 |
| 22 | 723054,06 | 2356825,54 |
| 23 | 723019,25 | 2356842,59 |
| 24 | 723004,45 | 2356850,03 |
| 25 | 722978,07 | 2356863,16 |
| 26 | 722948,26 | 2356877,79 |
| 27 | 722925,52 | 2356888,12 |
| 28 | 722910,50 | 2356894,37 |
| 29 | 722896,45 | 2356900,07 |
| 30 | 722883,63 | 2356904,54 |
| 31 | 722870,79 | 2356908,99 |
| 32 | 722842,61 | 2356917,21 |
| 33 | 722828,54 | 2356920,89 |
| 34 | 722815,44 | 2356924,32 |
| 35 | 722798,23 | 2356927,80 |
| 36 | 722766,17 | 2356933,87 |
| 37 | 722733,85 | 2356939,98 |
| 38 | 722694,36 | 2356947,41 |
| 39 | 722644,64 | 2356956,96 |
| 40 | 722616,07 | 2356962,39 |
| 41 | 722586,27 | 2356968,05 |

| № ТОЧКИ | X | Y |
|------------|-----------|------------|
| 42 | 722555,79 | 2356973,85 |
| 43 | 722536,10 | 2356978,09 |
| 44 | 722536,12 | 2356995,71 |
| 45 | 722532,12 | 2356995,74 |
| 46 | 722532,10 | 2356978,94 |
| 47 | 722514,87 | 2356982,66 |
| 48 | 722503,24 | 2356985,53 |
| 49 | 722475,74 | 2356990,57 |
| 50 | 722458,53 | 2356993,12 |
| 51 | 722345,85 | 2357013,79 |
| 52 | 722325,22 | 2357017,85 |
| 53 | 722315,12 | 2357020,11 |
| 54 | 722302,35 | 2357022,96 |
| 55 | 722281,31 | 2357035,43 |
| 56 | 722262,04 | 2357057,49 |
| 57 | 722235,75 | 2357106,20 |
| 58 | 722249,97 | 2357116,67 |
| 59 | 722262,75 | 2357126,39 |
| 60 | 722260,45 | 2357129,59 |
| 61 | 722234,25 | 2357109,75 |
| 62 | 722224,19 | 2357135,05 |
| 63 | 722218,11 | 2357163,82 |
| 64 | 722216,45 | 2357193,50 |
| 65 | 722217,46 | 2357225,74 |
| 66 | 722219,24 | 2357263,48 |
| 67 | 722222,57 | 2357334,23 |
| 68 | 722226,11 | 2357409,71 |
| 69 | 722226,55 | 2357419,21 |
| 70 | 722226,30 | 2357440,70 |
| 71 | 722246,94 | 2357434,67 |
| 72 | 722247,72 | 2357438,61 |
| 73 | 722225,97 | 2357444,96 |
| 74 | 722222,17 | 2357464,43 |
| 75 | 722208,81 | 2357489,83 |
| 76 | 722185,23 | 2357512,33 |
| 77 | 722159,97 | 2357528,97 |
| 78 | 722134,35 | 2357544,65 |
| 79 | 722108,78 | 2357560,31 |
| 80 | 722083,36 | 2357576,09 |
| 81 | 722058,91 | 2357593,22 |
| 82 | 722035,75 | 2357612,23 |

| | | |
|-----|-----------|------------|
| 83 | 722012,15 | 2357630,67 |
| 84 | 721988,45 | 2357649,29 |
| 85 | 721964,86 | 2357667,75 |
| 86 | 721940,95 | 2357685,89 |
| 87 | 721917,08 | 2357703,90 |
| 88 | 721894,78 | 2357723,48 |
| 89 | 721875,69 | 2357746,31 |
| 90 | 721859,92 | 2357768,72 |
| 91 | 721851,61 | 2357796,67 |
| 92 | 721851,56 | 2357826,37 |
| 93 | 721851,89 | 2357856,35 |
| 94 | 721852,27 | 2357886,35 |
| 95 | 721852,68 | 2357916,32 |
| 96 | 721853,32 | 2357946,29 |
| 97 | 721854,73 | 2357976,19 |
| 98 | 721857,46 | 2358005,95 |
| 99 | 721861,99 | 2358035,44 |
| 100 | 721867,93 | 2358062,72 |
| 101 | 721875,43 | 2358096,06 |
| 102 | 721878,16 | 2358129,34 |
| 103 | 721876,44 | 2358159,51 |
| 104 | 721873,59 | 2358189,62 |
| 105 | 721866,98 | 2358217,79 |
| 106 | 721857,15 | 2358241,44 |
| 107 | 721853,51 | 2358250,15 |
| 108 | 721840,07 | 2358276,73 |
| 109 | 721827,27 | 2358303,74 |
| 110 | 721816,45 | 2358331,61 |
| 111 | 721806,18 | 2358359,91 |
| 112 | 721792,40 | 2358386,92 |
| 113 | 721774,27 | 2358411,25 |
| 114 | 721752,37 | 2358432,11 |
| 115 | 721728,87 | 2358450,89 |
| 116 | 721705,45 | 2358470,05 |
| 117 | 721684,39 | 2358490,71 |
| 118 | 721642,08 | 2358533,22 |
| 119 | 721620,87 | 2358554,52 |
| 120 | 721598,54 | 2358574,51 |
| 121 | 721595,88 | 2358571,52 |
| 122 | 721618,12 | 2358551,62 |
| 123 | 721639,24 | 2358530,40 |
| 124 | 721660,41 | 2358509,14 |
| 125 | 721681,57 | 2358487,87 |
| 126 | 721703,05 | 2358466,80 |
| 127 | 721726,36 | 2358447,78 |
| 128 | 721749,73 | 2358429,10 |

| | | |
|-----|-----------|------------|
| 129 | 721771,26 | 2358408,59 |
| 130 | 721788,99 | 2358384,80 |
| 131 | 721802,50 | 2358358,31 |
| 132 | 721812,70 | 2358330,20 |
| 133 | 721823,60 | 2358302,16 |
| 134 | 721836,48 | 2358274,97 |
| 135 | 721850,00 | 2358248,24 |
| 136 | 721863,16 | 2358216,56 |
| 137 | 721869,63 | 2358188,97 |
| 138 | 721872,46 | 2358159,21 |
| 139 | 721874,15 | 2358129,39 |
| 140 | 721871,46 | 2358096,66 |
| 141 | 721864,02 | 2358063,58 |
| 142 | 721858,06 | 2358036,17 |
| 143 | 721853,49 | 2358006,43 |
| 144 | 721850,74 | 2357976,47 |
| 145 | 721849,32 | 2357946,43 |
| 146 | 721848,68 | 2357916,39 |
| 147 | 721848,22 | 2357886,22 |
| 148 | 721847,94 | 2357856,40 |
| 149 | 721847,56 | 2357826,39 |
| 150 | 721847,62 | 2357796,09 |
| 151 | 721856,27 | 2357766,95 |
| 152 | 721872,59 | 2357743,77 |
| 153 | 721891,91 | 2357720,68 |
| 154 | 721914,55 | 2357700,80 |
| 155 | 721962,42 | 2357664,58 |
| 156 | 721985,94 | 2357646,14 |
| 157 | 722009,60 | 2357627,52 |
| 158 | 722033,25 | 2357609,11 |
| 159 | 722056,49 | 2357590,03 |
| 160 | 722081,16 | 2357572,75 |
| 161 | 722106,68 | 2357556,90 |
| 162 | 722132,27 | 2357541,24 |
| 163 | 722157,82 | 2357525,59 |
| 164 | 722182,73 | 2357509,18 |
| 165 | 722205,57 | 2357487,39 |
| 166 | 722218,36 | 2357463,09 |
| 167 | 722222,27 | 2357443,02 |
| 168 | 722222,53 | 2357418,96 |
| 169 | 722221,29 | 2357392,35 |
| 170 | 722219,88 | 2357362,36 |
| 171 | 722218,62 | 2357335,42 |
| 172 | 722217,40 | 2357309,45 |
| 173 | 722216,18 | 2357283,48 |
| 174 | 722214,76 | 2357253,52 |

| | | |
|-----|-----------|------------|
| 175 | 722213,35 | 2357223,54 |
| 176 | 722212,45 | 2357193,45 |
| 177 | 722214,13 | 2357163,29 |
| 178 | 722220,37 | 2357133,79 |
| 179 | 722230,81 | 2357107,13 |
| 180 | 722247,59 | 2357075,61 |
| 181 | 722258,74 | 2357055,19 |
| 182 | 722278,72 | 2357032,31 |
| 183 | 722300,86 | 2357019,19 |
| 184 | 722319,85 | 2357014,95 |
| 185 | 722325,58 | 2357013,67 |
| 186 | 722353,09 | 2357008,30 |
| 187 | 722384,52 | 2357002,36 |
| 188 | 722414,00 | 2356996,75 |
| 189 | 722441,48 | 2356991,52 |
| 190 | 722473,19 | 2356986,97 |
| 191 | 722502,59 | 2356981,55 |
| 192 | 722533,67 | 2356973,94 |
| 193 | 722559,22 | 2356969,11 |
| 194 | 722584,81 | 2356964,26 |
| 195 | 722615,26 | 2356958,47 |
| 196 | 722646,70 | 2356952,49 |
| 197 | 722676,16 | 2356946,89 |
| 198 | 722705,92 | 2356941,23 |
| 199 | 722735,11 | 2356935,68 |
| 200 | 722761,41 | 2356930,58 |
| 201 | 722787,18 | 2356925,95 |
| 202 | 722814,53 | 2356920,42 |
| 203 | 722841,54 | 2356913,35 |
| 204 | 722868,37 | 2356905,60 |
| 205 | 722894,79 | 2356896,43 |
| 206 | 722920,67 | 2356885,92 |
| 207 | 722946,14 | 2356874,38 |
| 208 | 722970,94 | 2356862,07 |
| 209 | 722995,22 | 2356850,02 |
| 210 | 723022,29 | 2356836,59 |
| 211 | 723049,23 | 2356823,36 |
| 212 | 723076,52 | 2356810,75 |
| 213 | 723104,88 | 2356798,94 |
| 214 | 723128,82 | 2356805,58 |
| 215 | 723157,02 | 2356796,95 |
| 216 | 723184,31 | 2356790,32 |
| 217 | 723211,80 | 2356784,77 |
| 218 | 723267,90 | 2356774,78 |
| 219 | 723304,03 | 2356767,66 |
| 220 | 723330,97 | 2356759,54 |

| | | |
|-----|-----------|------------|
| 221 | 723357,87 | 2356746,77 |
| 222 | 723383,11 | 2356730,84 |
| 223 | 723409,33 | 2356712,57 |
| 224 | 723435,27 | 2356693,88 |
| | | |
| 225 | 701919,70 | 2414892,61 |
| 226 | 701915,50 | 2414922,28 |
| 227 | 701911,29 | 2414951,99 |
| 228 | 701902,89 | 2415011,38 |
| 229 | 701898,68 | 2415041,10 |
| 230 | 701890,49 | 2415100,53 |
| 231 | 701886,46 | 2415130,25 |
| 232 | 701882,42 | 2415159,98 |
| 233 | 701878,39 | 2415189,71 |
| 234 | 701874,36 | 2415219,44 |
| 235 | 701870,32 | 2415249,16 |
| 236 | 701866,29 | 2415278,89 |
| 237 | 701862,26 | 2415308,62 |
| 238 | 701858,22 | 2415338,33 |
| 239 | 701855,79 | 2415356,29 |
| 240 | 701851,48 | 2415388,03 |
| 241 | 701847,45 | 2415417,72 |
| 242 | 701843,42 | 2415447,44 |
| 243 | 701839,52 | 2415475,90 |
| 244 | 701835,71 | 2415503,62 |
| 245 | 701831,89 | 2415531,38 |
| 246 | 701828,08 | 2415559,12 |
| 247 | 701824,26 | 2415586,85 |
| 248 | 701820,45 | 2415614,59 |
| 249 | 701816,63 | 2415642,33 |
| 250 | 701812,81 | 2415670,06 |
| 251 | 701808,31 | 2415702,76 |
| 252 | 701804,23 | 2415732,48 |
| 253 | 701800,14 | 2415762,19 |
| 254 | 701796,05 | 2415791,91 |
| 255 | 701791,96 | 2415821,64 |
| 256 | 701787,87 | 2415851,35 |
| 257 | 701783,78 | 2415881,07 |
| 258 | 701779,92 | 2415909,17 |
| 259 | 701775,82 | 2415938,90 |
| 260 | 701771,74 | 2415968,61 |
| 261 | 701768,06 | 2415999,05 |
| 262 | 701750,00 | 2416017,29 |
| 263 | 701746,00 | 2416046,35 |
| 264 | 701741,23 | 2416081,04 |
| 265 | 701737,45 | 2416108,53 |

| | | |
|-----|-----------|------------|
| 266 | 701733,63 | 2416136,27 |
| 267 | 701729,82 | 2416164,01 |
| 268 | 701726,00 | 2416191,74 |
| 269 | 701722,18 | 2416219,48 |
| 270 | 701718,37 | 2416247,22 |
| 271 | 701714,59 | 2416274,95 |
| 272 | 701711,32 | 2416302,72 |
| 273 | 701709,36 | 2416330,52 |
| 274 | 701710,38 | 2416371,82 |
| 275 | 701713,66 | 2416399,27 |
| 276 | 701718,63 | 2416428,83 |
| 277 | 701724,14 | 2416458,29 |
| 278 | 701729,81 | 2416487,73 |
| 279 | 701736,42 | 2416516,92 |
| 280 | 701744,55 | 2416544,52 |
| 281 | 701772,82 | 2416550,60 |
| 282 | 701771,98 | 2416554,51 |
| 283 | 701741,39 | 2416547,93 |
| 284 | 701732,55 | 2416517,93 |
| 285 | 701725,90 | 2416488,55 |
| 286 | 701720,21 | 2416459,04 |
| 287 | 701714,69 | 2416429,53 |
| 288 | 701709,70 | 2416399,84 |
| 289 | 701706,38 | 2416372,10 |
| 290 | 701705,36 | 2416330,43 |
| 291 | 701707,34 | 2416302,34 |
| 292 | 701710,62 | 2416274,45 |
| 293 | 701714,40 | 2416246,68 |
| 294 | 701718,22 | 2416218,94 |
| 295 | 701722,04 | 2416191,20 |
| 296 | 701725,85 | 2416163,46 |
| 297 | 701729,67 | 2416135,72 |
| 298 | 701733,49 | 2416107,98 |
| 299 | 701737,27 | 2416080,49 |
| 300 | 701742,04 | 2416045,81 |
| 301 | 701746,22 | 2416015,43 |
| 302 | 701764,26 | 2415997,21 |
| 303 | 701767,77 | 2415968,09 |
| 304 | 701771,86 | 2415938,36 |
| 305 | 701775,95 | 2415908,62 |
| 306 | 701779,82 | 2415880,53 |
| 307 | 701783,91 | 2415850,81 |
| 308 | 701788,00 | 2415821,09 |
| 309 | 701792,08 | 2415791,37 |
| 310 | 701796,17 | 2415761,65 |
| 311 | 701800,26 | 2415731,93 |

| | | |
|-----|-----------|------------|
| 312 | 701804,35 | 2415702,21 |
| 313 | 701808,85 | 2415669,52 |
| 314 | 701812,67 | 2415641,78 |
| 315 | 701816,48 | 2415614,05 |
| 316 | 701820,30 | 2415586,31 |
| 317 | 701824,12 | 2415558,57 |
| 318 | 701827,93 | 2415530,83 |
| 319 | 701831,75 | 2415503,08 |
| 320 | 701835,57 | 2415475,36 |
| 321 | 701839,46 | 2415446,90 |
| 322 | 701843,49 | 2415417,18 |
| 323 | 701847,52 | 2415387,49 |
| 324 | 701851,82 | 2415355,75 |
| 325 | 701854,26 | 2415337,79 |
| 326 | 701858,29 | 2415308,08 |
| 327 | 701862,32 | 2415278,35 |
| 328 | 701866,36 | 2415248,62 |
| 329 | 701870,39 | 2415218,90 |
| 330 | 701874,43 | 2415189,17 |
| 331 | 701878,46 | 2415159,44 |
| 332 | 701882,49 | 2415129,72 |
| 333 | 701886,53 | 2415099,99 |
| 334 | 701894,72 | 2415040,54 |
| 335 | 701898,93 | 2415010,82 |
| 336 | 701903,13 | 2414981,14 |
| 337 | 701907,33 | 2414951,43 |
| 338 | 701911,54 | 2414921,72 |
| 339 | 701915,75 | 2414892,02 |
| | | |
| 340 | 432691,05 | 2415274,63 |
| 341 | 432693,80 | 2415277,64 |
| 342 | 432670,49 | 2415296,42 |
| 343 | 432646,94 | 2415317,97 |
| 344 | 432625,21 | 2415338,47 |
| 345 | 432603,44 | 2415357,65 |
| 346 | 432582,25 | 2415377,38 |
| 347 | 432561,50 | 2415397,57 |
| 348 | 432541,25 | 2415418,29 |
| 349 | 432521,50 | 2415439,47 |
| 350 | 432503,58 | 2415459,64 |
| 351 | 432484,82 | 2415481,71 |
| 352 | 432466,00 | 2415505,02 |
| 353 | 432447,77 | 2415528,79 |
| 354 | 432431,29 | 2415551,39 |
| 355 | 432414,23 | 2415576,00 |
| 356 | 432397,79 | 2415601,04 |

| | | |
|-----|-----------|------------|
| 357 | 432381,97 | 2415626,49 |
| 358 | 432365,80 | 2415654,07 |
| 359 | 432351,17 | 2415680,39 |
| 360 | 432337,00 | 2415706,77 |
| 361 | 432323,01 | 2415733,30 |
| 362 | 432309,04 | 2415759,85 |
| 363 | 432295,07 | 2415786,40 |
| 364 | 432281,10 | 2415812,95 |
| 365 | 432268,06 | 2415837,72 |
| 366 | 432254,01 | 2415864,42 |
| 367 | 432240,05 | 2415890,96 |
| 368 | 432226,08 | 2415917,51 |
| 369 | 432212,57 | 2415943,18 |
| 370 | 432199,03 | 2415968,82 |
| 371 | 432185,48 | 2415994,46 |
| 372 | 432171,93 | 2416020,09 |
| 373 | 432158,37 | 2416045,73 |
| 374 | 432144,81 | 2416071,37 |
| 375 | 432131,26 | 2416097,00 |
| 376 | 432117,71 | 2416122,64 |
| 377 | 432093,90 | 2416168,22 |
| 378 | 432080,35 | 2416193,28 |
| 379 | 432066,34 | 2416219,78 |
| 380 | 432052,56 | 2416246,44 |
| 381 | 432038,30 | 2416272,82 |
| 382 | 432024,37 | 2416299,39 |
| 383 | 432010,44 | 2416325,96 |
| 384 | 431995,60 | 2416354,31 |
| 385 | 431980,75 | 2416382,64 |
| 386 | 431965,90 | 2416411,00 |
| 387 | 431951,97 | 2416437,57 |
| 388 | 431938,06 | 2416464,15 |
| 389 | 431925,20 | 2416488,99 |
| 390 | 431912,72 | 2416513,99 |
| 391 | 431900,93 | 2416539,07 |
| 392 | 431894,03 | 2416564,64 |
| 393 | 431882,24 | 2416596,02 |
| 394 | 431871,90 | 2416628,70 |
| 395 | 431859,58 | 2416677,07 |
| 396 | 431870,68 | 2416687,60 |
| 397 | 431868,00 | 2416690,58 |
| 398 | 431858,55 | 2416681,61 |
| 399 | 431852,90 | 2416707,45 |
| 400 | 431846,65 | 2416737,65 |
| 401 | 431823,77 | 2416751,95 |
| 402 | 431817,25 | 2416783,43 |

| | | |
|-----|-----------|------------|
| 403 | 431811,14 | 2416812,80 |
| 404 | 431805,09 | 2416842,18 |
| 405 | 431799,05 | 2416871,57 |
| 406 | 431793,01 | 2416900,94 |
| 407 | 431786,97 | 2416930,32 |
| 408 | 431781,18 | 2416958,51 |
| 409 | 431775,55 | 2416985,89 |
| 410 | 431792,02 | 2417003,34 |
| 411 | 431785,77 | 2417033,74 |
| 412 | 431779,71 | 2417063,13 |
| 413 | 431773,69 | 2417092,51 |
| 414 | 431767,65 | 2417121,92 |
| 415 | 431761,60 | 2417151,28 |
| 416 | 431753,55 | 2417190,46 |
| 417 | 431747,51 | 2417219,85 |
| 418 | 431741,47 | 2417249,24 |
| 419 | 431735,42 | 2417278,62 |
| 420 | 431729,38 | 2417308,01 |
| 421 | 431723,34 | 2417337,39 |
| 422 | 431719,42 | 2417336,59 |
| 423 | 431725,46 | 2417307,20 |
| 424 | 431731,50 | 2417277,81 |
| 425 | 431737,55 | 2417248,43 |
| 426 | 431743,59 | 2417219,04 |
| 427 | 431749,63 | 2417189,66 |
| 428 | 431757,68 | 2417150,48 |
| 429 | 431763,73 | 2417121,12 |
| 430 | 431769,77 | 2417091,71 |
| 431 | 431775,79 | 2417062,32 |
| 432 | 431781,85 | 2417032,94 |
| 433 | 431787,69 | 2417004,57 |
| 434 | 431774,56 | 2416990,68 |
| 435 | 431769,50 | 2417015,32 |
| 436 | 431763,66 | 2417043,72 |
| 437 | 431757,82 | 2417072,13 |
| 438 | 431751,98 | 2417100,54 |
| 439 | 431746,14 | 2417128,94 |
| 440 | 431740,30 | 2417157,35 |
| 441 | 431734,25 | 2417186,73 |
| 442 | 431728,21 | 2417216,12 |
| 443 | 431722,17 | 2417245,50 |
| 444 | 431716,13 | 2417274,89 |
| 445 | 431710,09 | 2417304,27 |
| 446 | 431704,04 | 2417333,66 |
| 447 | 431698,00 | 2417363,05 |
| 448 | 431691,96 | 2417392,43 |

| | | |
|-----|-----------|------------|
| 449 | 431685,92 | 2417421,81 |
| 450 | 431679,88 | 2417451,19 |
| 451 | 431673,84 | 2417480,57 |
| 452 | 431667,79 | 2417509,98 |
| 453 | 431661,65 | 2417539,31 |
| 454 | 431655,08 | 2417568,67 |
| 455 | 431648,10 | 2417597,89 |
| 456 | 431640,70 | 2417626,99 |
| 457 | 431632,89 | 2417656,00 |
| 458 | 431624,64 | 2417684,94 |
| 459 | 431616,02 | 2417713,62 |
| 460 | 431606,96 | 2417742,26 |
| 461 | 431597,50 | 2417770,76 |
| 462 | 431587,63 | 2417799,13 |
| 463 | 431577,36 | 2417827,34 |
| 464 | 431566,95 | 2417855,48 |
| 465 | 431556,55 | 2417883,61 |
| 466 | 431546,14 | 2417911,75 |
| 467 | 431535,73 | 2417939,88 |
| 468 | 431525,33 | 2417968,02 |
| 469 | 431514,92 | 2417996,16 |
| 470 | 431504,47 | 2418024,41 |
| 471 | 431491,09 | 2418050,04 |
| 472 | 431507,56 | 2418072,71 |
| 473 | 431496,78 | 2418101,86 |
| 474 | 431486,37 | 2418129,99 |
| 475 | 431475,97 | 2418158,13 |
| 476 | 431466,26 | 2418184,39 |
| 477 | 431456,54 | 2418210,67 |
| 478 | 431446,81 | 2418236,98 |
| 479 | 431436,47 | 2418265,12 |
| 480 | 431426,47 | 2418293,36 |
| 481 | 431418,44 | 2418318,00 |
| 482 | 431410,92 | 2418343,80 |
| 483 | 431404,30 | 2418370,89 |
| 484 | 431400,41 | 2418369,94 |
| 485 | 431407,06 | 2418342,76 |
| 486 | 431414,62 | 2418316,82 |
| 487 | 431422,69 | 2418292,07 |
| 488 | 431432,71 | 2418263,76 |
| 489 | 431443,05 | 2418235,60 |
| 490 | 431452,79 | 2418209,28 |
| 491 | 431462,51 | 2418183,00 |
| 492 | 431472,22 | 2418156,74 |
| 493 | 431482,62 | 2418128,61 |
| 494 | 431493,03 | 2418100,47 |

| | | |
|-----|-----------|------------|
| 495 | 431503,06 | 2418073,34 |
| 496 | 431489,33 | 2418054,54 |
| 497 | 431480,23 | 2418079,16 |
| 498 | 431469,82 | 2418107,29 |
| 499 | 431459,41 | 2418135,43 |
| 500 | 431449,01 | 2418163,57 |
| 501 | 431438,62 | 2418191,65 |
| 502 | 431423,02 | 2418233,85 |
| 503 | 431412,67 | 2418262,13 |
| 504 | 431402,78 | 2418290,45 |
| 505 | 431393,70 | 2418318,90 |
| 506 | 431385,78 | 2418347,46 |
| 507 | 431379,20 | 2418376,52 |
| 508 | 431373,75 | 2418407,87 |
| 509 | 431371,61 | 2418437,56 |
| 510 | 431370,57 | 2418467,41 |
| 511 | 431371,00 | 2418497,36 |
| 512 | 431371,77 | 2418527,22 |
| 513 | 431374,10 | 2418557,08 |
| 514 | 431370,12 | 2418557,39 |
| 515 | 431367,77 | 2418527,43 |
| 516 | 431367,00 | 2418497,44 |
| 517 | 431366,56 | 2418467,37 |
| 518 | 431367,62 | 2418437,35 |
| 519 | 431369,78 | 2418407,38 |
| 520 | 431375,28 | 2418375,73 |
| 521 | 431381,90 | 2418346,48 |
| 522 | 431389,86 | 2418317,76 |
| 523 | 431398,99 | 2418289,18 |
| 524 | 431408,90 | 2418260,79 |
| 525 | 431419,26 | 2418232,47 |
| 526 | 431434,87 | 2418190,27 |
| 527 | 431445,26 | 2418162,18 |
| 528 | 431455,66 | 2418134,04 |
| 529 | 431466,07 | 2418105,91 |
| 530 | 431476,47 | 2418077,77 |
| 531 | 431486,87 | 2418049,66 |
| 532 | 431500,81 | 2418022,79 |
| 533 | 431511,17 | 2417994,77 |
| 534 | 431521,58 | 2417966,63 |
| 535 | 431531,98 | 2417938,50 |
| 536 | 431542,39 | 2417910,36 |
| 537 | 431552,79 | 2417882,22 |
| 538 | 431563,20 | 2417854,09 |
| 539 | 431573,60 | 2417825,96 |
| 540 | 431583,86 | 2417797,79 |

| | | |
|-----|-----------|------------|
| 541 | 431593,71 | 2417769,48 |
| 542 | 431603,16 | 2417741,03 |
| 543 | 431612,20 | 2417712,44 |
| 544 | 431620,80 | 2417683,82 |
| 545 | 431629,03 | 2417654,93 |
| 546 | 431636,83 | 2417625,98 |
| 547 | 431644,21 | 2417596,93 |
| 548 | 431651,18 | 2417567,77 |
| 549 | 431657,74 | 2417538,46 |
| 550 | 431663,88 | 2417509,17 |
| 551 | 431669,92 | 2417479,77 |
| 552 | 431675,96 | 2417450,38 |
| 553 | 431682,00 | 2417421,01 |
| 554 | 431688,04 | 2417391,62 |
| 555 | 431694,09 | 2417362,24 |
| 556 | 431700,13 | 2417332,86 |
| 557 | 431706,17 | 2417303,46 |
| 558 | 431712,21 | 2417274,08 |
| 559 | 431718,25 | 2417244,70 |
| 560 | 431724,30 | 2417215,31 |
| 561 | 431730,34 | 2417185,93 |
| 562 | 431736,38 | 2417156,54 |
| 563 | 431742,22 | 2417128,14 |
| 564 | 431748,06 | 2417099,73 |
| 565 | 431753,90 | 2417071,32 |
| 566 | 431759,74 | 2417042,92 |
| 567 | 431765,58 | 2417014,51 |
| 568 | 431771,42 | 2416986,11 |
| 569 | 431777,26 | 2416957,70 |
| 570 | 431783,06 | 2416929,52 |
| 571 | 431789,10 | 2416900,14 |
| 572 | 431795,14 | 2416870,76 |
| 573 | 431801,18 | 2416841,37 |
| 574 | 431807,22 | 2416811,99 |
| 575 | 431813,33 | 2416782,62 |
| 576 | 431819,99 | 2416750,46 |
| 577 | 431823,92 | 2416718,69 |
| 578 | 431830,09 | 2416688,14 |
| 579 | 431833,97 | 2416689,12 |
| 580 | 431827,87 | 2416719,33 |
| 581 | 431824,48 | 2416746,79 |
| 582 | 431843,08 | 2416735,16 |
| 583 | 431848,99 | 2416706,61 |
| 584 | 431855,41 | 2416677,23 |
| 585 | 431868,05 | 2416627,60 |
| 586 | 431878,46 | 2416594,71 |

| | | |
|-----|-----------|------------|
| 587 | 431890,22 | 2416563,41 |
| 588 | 431897,16 | 2416537,68 |
| 589 | 431909,12 | 2416512,25 |
| 590 | 431921,63 | 2416487,18 |
| 591 | 431934,51 | 2416462,30 |
| 592 | 431948,43 | 2416435,72 |
| 593 | 431962,35 | 2416409,14 |
| 594 | 431977,21 | 2416380,79 |
| 595 | 431992,05 | 2416352,45 |
| 596 | 432006,90 | 2416324,11 |
| 597 | 432020,82 | 2416297,53 |
| 598 | 432034,77 | 2416270,94 |
| 599 | 432049,02 | 2416244,58 |
| 600 | 432062,80 | 2416217,93 |
| 601 | 432076,83 | 2416191,40 |
| 602 | 432090,36 | 2416166,34 |
| 603 | 432114,17 | 2416120,78 |
| 604 | 432127,72 | 2416095,13 |
| 605 | 432141,28 | 2416069,50 |
| 606 | 432154,83 | 2416043,86 |
| 607 | 432168,39 | 2416018,22 |
| 608 | 432181,94 | 2415992,59 |
| 609 | 432195,49 | 2415966,96 |
| 610 | 432209,03 | 2415941,31 |
| 611 | 432222,54 | 2415915,65 |
| 612 | 432236,51 | 2415889,10 |
| 613 | 432250,47 | 2415862,55 |
| 614 | 432264,52 | 2415835,85 |
| 615 | 432277,55 | 2415811,09 |
| 616 | 432291,52 | 2415784,54 |
| 617 | 432305,50 | 2415757,99 |
| 618 | 432319,47 | 2415731,44 |
| 619 | 432333,47 | 2415704,90 |
| 620 | 432347,66 | 2415678,47 |
| 621 | 432362,33 | 2415652,09 |
| 622 | 432378,55 | 2415624,42 |
| 623 | 432394,42 | 2415598,89 |
| 624 | 432410,92 | 2415573,76 |
| 625 | 432428,03 | 2415549,07 |
| 626 | 432444,57 | 2415526,40 |
| 627 | 432462,86 | 2415502,55 |
| 628 | 432481,74 | 2415479,16 |
| 629 | 432500,56 | 2415457,02 |
| 630 | 432518,54 | 2415436,78 |
| 631 | 432538,39 | 2415415,49 |
| 632 | 432558,68 | 2415394,74 |

| | | |
|-----|-----------|------------|
| 633 | 432579,50 | 2415374,48 |
| 634 | 432600,75 | 2415354,68 |
| 635 | 432622,51 | 2415335,52 |
| 636 | 432644,22 | 2415315,04 |
| 637 | 432667,88 | 2415293,39 |
| | | |
| 638 | 429472,32 | 2422345,34 |
| 639 | 429456,17 | 2422370,80 |
| 640 | 429438,66 | 2422395,32 |
| 641 | 429419,44 | 2422418,63 |
| 642 | 429398,58 | 2422440,42 |
| 643 | 429376,50 | 2422460,94 |
| 644 | 429353,23 | 2422480,14 |
| 645 | 429328,83 | 2422497,27 |
| 646 | 429303,24 | 2422514,68 |
| 647 | 429277,77 | 2422530,03 |
| 648 | 429250,94 | 2422543,73 |
| 649 | 429225,41 | 2422555,08 |
| 650 | 429235,86 | 2422576,18 |
| 651 | 429254,10 | 2422560,36 |
| 652 | 429256,78 | 2422563,29 |
| 653 | 429237,69 | 2422579,89 |
| 654 | 429252,29 | 2422609,37 |
| 655 | 429280,52 | 2422620,92 |
| 656 | 429313,63 | 2422634,49 |
| 657 | 429331,04 | 2422663,73 |
| 658 | 429317,59 | 2422687,39 |
| 659 | 429302,64 | 2422711,21 |
| 660 | 429285,75 | 2422733,79 |
| 661 | 429266,32 | 2422754,25 |
| 662 | 429244,96 | 2422772,74 |
| 663 | 429221,15 | 2422787,73 |
| 664 | 429196,54 | 2422801,33 |
| 665 | 429169,34 | 2422814,24 |
| 666 | 429146,08 | 2422824,11 |
| 667 | 429116,28 | 2422829,30 |
| 668 | 429086,58 | 2422833,88 |
| 669 | 429056,72 | 2422837,67 |
| 670 | 429034,20 | 2422839,03 |
| 671 | 429011,33 | 2422837,03 |
| 672 | 428998,10 | 2422821,85 |
| 673 | 428969,24 | 2422816,87 |
| 674 | 428939,67 | 2422811,78 |
| 675 | 428912,04 | 2422807,02 |
| 676 | 428908,22 | 2422827,13 |
| 677 | 428903,72 | 2422833,47 |

| | | |
|-----|-----------|------------|
| 678 | 428900,29 | 2422831,39 |
| 679 | 428904,45 | 2422825,53 |
| 680 | 428908,85 | 2422802,41 |
| 681 | 428940,35 | 2422807,84 |
| 682 | 428969,91 | 2422812,93 |
| 683 | 429000,18 | 2422818,15 |
| 684 | 429013,29 | 2422833,18 |
| 685 | 429034,25 | 2422835,02 |
| 686 | 429056,35 | 2422833,69 |
| 687 | 429086,03 | 2422829,92 |
| 688 | 429115,63 | 2422825,35 |
| 689 | 429144,94 | 2422820,25 |
| 690 | 429167,71 | 2422810,59 |
| 691 | 429194,71 | 2422797,77 |
| 692 | 429219,12 | 2422784,28 |
| 693 | 429242,57 | 2422769,52 |
| 694 | 429263,55 | 2422751,35 |
| 695 | 429282,69 | 2422731,21 |
| 696 | 429299,34 | 2422708,94 |
| 697 | 429314,15 | 2422685,33 |
| 698 | 429326,41 | 2422663,78 |
| 699 | 429310,88 | 2422637,68 |
| 700 | 429279,00 | 2422624,62 |
| 701 | 429249,37 | 2422612,50 |
| 702 | 429221,79 | 2422556,62 |
| 703 | 429195,57 | 2422567,19 |
| 704 | 429167,36 | 2422577,66 |
| 705 | 429138,74 | 2422587,14 |
| 706 | 429109,80 | 2422595,15 |
| 707 | 429108,73 | 2422591,30 |
| 708 | 429137,58 | 2422583,31 |
| 709 | 429166,04 | 2422573,89 |
| 710 | 429194,12 | 2422563,46 |
| 711 | 429221,94 | 2422552,25 |
| 712 | 429249,22 | 2422540,12 |
| 713 | 429275,82 | 2422526,54 |
| 714 | 429301,08 | 2422511,31 |
| 715 | 429326,55 | 2422493,98 |
| 716 | 429350,80 | 2422476,95 |
| 717 | 429373,86 | 2422457,93 |
| 718 | 429395,77 | 2422437,57 |
| 719 | 429416,44 | 2422415,97 |
| 720 | 429435,49 | 2422392,88 |
| 721 | 429452,86 | 2422368,55 |
| 722 | 429469,07 | 2422343,39 |
| | | |

| | | |
|-----|-----------|------------|
| 723 | 398850,30 | 2425995,82 |
| 724 | 398852,12 | 2425999,45 |
| 725 | 398827,79 | 2426012,79 |
| 726 | 398799,19 | 2426022,59 |
| 727 | 398770,74 | 2426031,94 |
| 728 | 398742,35 | 2426041,60 |
| 729 | 398713,95 | 2426051,26 |
| 730 | 398687,40 | 2426060,29 |
| 731 | 398692,29 | 2426075,45 |
| 732 | 398662,02 | 2426085,71 |
| 733 | 398633,62 | 2426095,37 |
| 734 | 398605,22 | 2426105,03 |
| 735 | 398576,90 | 2426114,84 |
| 736 | 398548,97 | 2426125,45 |
| 737 | 398521,67 | 2426137,65 |
| 738 | 398495,44 | 2426151,93 |
| 739 | 398470,10 | 2426167,82 |
| 740 | 398445,26 | 2426184,56 |
| 741 | 398420,51 | 2426201,49 |
| 742 | 398395,78 | 2426218,47 |
| 743 | 398371,03 | 2426235,43 |
| 744 | 398346,29 | 2426252,39 |
| 745 | 398321,55 | 2426269,37 |
| 746 | 398296,80 | 2426286,32 |
| 747 | 398272,05 | 2426303,28 |
| 748 | 398247,31 | 2426320,24 |
| 749 | 398222,56 | 2426337,20 |
| 750 | 398197,80 | 2426354,17 |
| 751 | 398172,69 | 2426370,62 |
| 752 | 398147,47 | 2426386,90 |
| 753 | 398121,53 | 2426402,10 |
| 754 | 398094,21 | 2426414,69 |
| 755 | 398066,10 | 2426425,32 |
| 756 | 398037,10 | 2426433,41 |
| 757 | 398007,32 | 2426438,18 |
| 758 | 397977,19 | 2426438,39 |
| 759 | 397947,19 | 2426434,70 |
| 760 | 397918,05 | 2426426,88 |
| 761 | 397890,36 | 2426415,23 |
| 762 | 397863,48 | 2426401,71 |
| 763 | 397837,27 | 2426387,03 |
| 764 | 397811,10 | 2426372,36 |
| 765 | 397813,06 | 2426368,87 |
| 766 | 397839,23 | 2426383,54 |
| 767 | 397865,36 | 2426398,18 |
| 768 | 397892,03 | 2426411,60 |

| | | |
|-----|-----------|------------|
| 769 | 397919,35 | 2426423,09 |
| 770 | 397947,95 | 2426430,76 |
| 771 | 397977,43 | 2426434,39 |
| 772 | 398006,99 | 2426434,18 |
| 773 | 398036,24 | 2426429,49 |
| 774 | 398064,86 | 2426421,52 |
| 775 | 398092,66 | 2426411,00 |
| 776 | 398119,68 | 2426398,55 |
| 777 | 398145,37 | 2426383,49 |
| 778 | 398170,51 | 2426367,27 |
| 779 | 398195,57 | 2426350,85 |
| 780 | 398220,30 | 2426333,90 |
| 781 | 398245,05 | 2426316,94 |
| 782 | 398269,79 | 2426299,98 |
| 783 | 398294,54 | 2426283,02 |
| 784 | 398319,29 | 2426266,07 |
| 785 | 398344,02 | 2426249,09 |
| 786 | 398368,77 | 2426232,13 |
| 787 | 398393,51 | 2426215,17 |
| 788 | 398418,25 | 2426198,20 |
| 789 | 398443,01 | 2426181,25 |
| 790 | 398467,92 | 2426164,47 |
| 791 | 398493,42 | 2426148,48 |
| 792 | 398519,90 | 2426134,06 |
| 793 | 398547,44 | 2426121,75 |
| 794 | 398575,53 | 2426111,08 |
| 795 | 398603,92 | 2426101,25 |
| 796 | 398632,33 | 2426091,59 |
| 797 | 398660,73 | 2426081,93 |
| 798 | 398687,27 | 2426072,90 |
| 799 | 398682,38 | 2426057,77 |
| 800 | 398712,66 | 2426047,47 |
| 801 | 398741,06 | 2426037,81 |
| 802 | 398769,47 | 2426028,15 |
| 803 | 398797,92 | 2426018,80 |
| 804 | 398826,16 | 2426009,12 |
| | | |
| 805 | 452917,46 | 2427275,86 |
| 806 | 452939,40 | 2427293,30 |
| 807 | 452962,45 | 2427312,51 |
| 808 | 452985,68 | 2427331,47 |
| 809 | 453007,45 | 2427349,07 |
| 810 | 453030,71 | 2427367,98 |
| 811 | 453054,47 | 2427386,29 |
| 812 | 453078,10 | 2427404,70 |
| 813 | 453102,44 | 2427422,12 |

| | | |
|-----|-----------|------------|
| 814 | 453127,26 | 2427438,86 |
| 815 | 453150,92 | 2427453,78 |
| 816 | 453173,73 | 2427468,16 |
| 817 | 453199,64 | 2427483,28 |
| 818 | 453223,45 | 2427498,08 |
| 819 | 453248,92 | 2427513,92 |
| 820 | 453274,40 | 2427529,76 |
| 821 | 453300,34 | 2427545,89 |
| 822 | 453315,16 | 2427573,83 |
| 823 | 453341,89 | 2427590,45 |
| 824 | 453363,86 | 2427604,10 |
| 825 | 453385,17 | 2427617,35 |
| 826 | 453410,61 | 2427633,35 |
| 827 | 453434,30 | 2427649,65 |
| 828 | 453453,66 | 2427664,23 |
| 829 | 453482,74 | 2427687,99 |
| 830 | 453505,46 | 2427707,65 |
| 831 | 453527,94 | 2427727,54 |
| 832 | 453550,37 | 2427747,46 |
| 833 | 453572,81 | 2427767,37 |
| 834 | 453595,24 | 2427787,25 |
| 835 | 453617,66 | 2427807,19 |
| 836 | 453615,00 | 2427810,18 |
| 837 | 453592,59 | 2427790,24 |
| 838 | 453570,15 | 2427770,36 |
| 839 | 453547,72 | 2427750,45 |
| 840 | 453525,28 | 2427730,53 |
| 841 | 453502,83 | 2427710,66 |
| 842 | 453480,16 | 2427691,06 |
| 843 | 453451,19 | 2427667,38 |
| 844 | 453431,96 | 2427652,89 |
| 845 | 453408,41 | 2427636,69 |
| 846 | 453383,05 | 2427620,74 |
| 847 | 453361,75 | 2427607,49 |
| 848 | 453339,77 | 2427593,84 |
| 849 | 453312,13 | 2427576,65 |
| 850 | 453297,31 | 2427548,72 |
| 851 | 453272,29 | 2427533,16 |
| 852 | 453246,81 | 2427517,32 |
| 853 | 453221,34 | 2427501,48 |
| 854 | 453197,58 | 2427486,71 |
| 855 | 453171,66 | 2427471,58 |
| 856 | 453148,78 | 2427457,17 |
| 857 | 453125,08 | 2427442,21 |
| 858 | 453100,16 | 2427425,40 |
| 859 | 453075,70 | 2427407,91 |

| | | |
|-----|-----------|------------|
| 860 | 453052,02 | 2427389,45 |
| 861 | 453028,23 | 2427371,12 |
| 862 | 453004,94 | 2427352,18 |
| 863 | 452983,16 | 2427334,57 |
| 864 | 452959,91 | 2427315,60 |
| 865 | 452936,87 | 2427296,40 |
| 866 | 452914,97 | 2427278,99 |
| 867 | 452893,14 | 2427261,43 |
| 868 | 452869,82 | 2427242,56 |
| 869 | 452846,38 | 2427223,86 |
| 870 | 452821,38 | 2427203,89 |
| 871 | 452796,05 | 2427183,67 |
| 872 | 452784,71 | 2427162,28 |
| 873 | 452758,68 | 2427143,76 |
| 874 | 452729,59 | 2427144,25 |
| 875 | 452703,21 | 2427133,83 |
| 876 | 452677,21 | 2427123,81 |
| 877 | 452647,35 | 2427112,31 |
| 878 | 452615,62 | 2427100,09 |
| 879 | 452585,57 | 2427088,52 |
| 880 | 452561,13 | 2427079,11 |
| 881 | 452536,89 | 2427069,76 |
| 882 | 452511,68 | 2427060,06 |
| 883 | 452487,74 | 2427050,83 |
| 884 | 452463,60 | 2427041,54 |
| 885 | 452439,54 | 2427032,27 |
| 886 | 452414,35 | 2427022,50 |
| 887 | 452386,47 | 2427011,31 |
| 888 | 452361,12 | 2427000,48 |
| 889 | 452336,08 | 2426988,85 |
| 890 | 452309,32 | 2426975,04 |
| 891 | 452283,03 | 2426960,51 |
| 892 | 452256,82 | 2426945,93 |
| 893 | 452230,66 | 2426931,30 |
| 894 | 452205,05 | 2426916,89 |
| 895 | 452175,67 | 2426919,02 |
| 896 | 452149,07 | 2426903,92 |
| 897 | 452123,72 | 2426889,82 |
| 898 | 452098,47 | 2426875,53 |
| 899 | 452073,36 | 2426861,02 |
| 900 | 452048,21 | 2426846,54 |
| 901 | 452025,40 | 2426832,09 |
| 902 | 452001,33 | 2426817,83 |
| 903 | 451974,21 | 2426801,95 |
| 904 | 451977,69 | 2426783,74 |
| 905 | 451953,03 | 2426773,46 |

| | | |
|-----|-----------|------------|
| 906 | 451925,15 | 2426762,87 |
| 907 | 451896,63 | 2426753,75 |
| 908 | 451869,53 | 2426745,10 |
| 909 | 451859,56 | 2426759,93 |
| 910 | 451856,23 | 2426757,69 |
| 911 | 451865,56 | 2426743,84 |
| 912 | 451839,47 | 2426735,50 |
| 913 | 451812,80 | 2426726,98 |
| 914 | 451785,18 | 2426718,16 |
| 915 | 451759,46 | 2426709,94 |
| 916 | 451735,15 | 2426702,18 |
| 917 | 451710,37 | 2426693,82 |
| 918 | 451679,15 | 2426683,21 |
| 919 | 451650,44 | 2426674,53 |
| 920 | 451621,90 | 2426665,16 |
| 921 | 451593,53 | 2426655,23 |
| 922 | 451565,50 | 2426644,16 |
| 923 | 451536,44 | 2426628,71 |
| 924 | 451513,62 | 2426613,24 |
| 925 | 451490,55 | 2426597,24 |
| 926 | 451468,07 | 2426580,33 |
| 927 | 451448,31 | 2426563,86 |
| 928 | 451419,07 | 2426557,90 |
| 929 | 451399,79 | 2426533,85 |
| 930 | 451383,27 | 2426508,65 |
| 931 | 451367,69 | 2426482,96 |
| 932 | 451352,77 | 2426456,90 |
| 933 | 451338,30 | 2426430,55 |
| 934 | 451324,99 | 2426403,61 |
| 935 | 451328,57 | 2426401,84 |
| 936 | 451341,85 | 2426428,70 |
| 937 | 451356,26 | 2426454,95 |
| 938 | 451371,14 | 2426480,93 |
| 939 | 451386,65 | 2426506,52 |
| 940 | 451403,03 | 2426531,50 |
| 941 | 451421,28 | 2426554,27 |
| 942 | 451450,10 | 2426560,14 |
| 943 | 451470,55 | 2426577,19 |
| 944 | 451492,89 | 2426594,00 |
| 945 | 451515,88 | 2426609,94 |
| 946 | 451538,51 | 2426625,28 |
| 947 | 451567,18 | 2426640,52 |
| 948 | 451594,93 | 2426651,48 |
| 949 | 451623,18 | 2426661,38 |
| 950 | 451651,65 | 2426670,72 |
| 951 | 451680,37 | 2426679,40 |

| | | |
|-----|-----------|------------|
| 952 | 451711,65 | 2426690,03 |
| 953 | 451736,40 | 2426698,38 |
| 954 | 451760,68 | 2426706,13 |
| 955 | 451786,40 | 2426714,35 |
| 956 | 451814,02 | 2426723,17 |
| 957 | 451840,69 | 2426731,69 |
| 958 | 451869,27 | 2426740,82 |
| 959 | 451897,85 | 2426749,94 |
| 960 | 451926,47 | 2426759,09 |
| 961 | 451954,51 | 2426769,75 |
| 962 | 451982,23 | 2426781,30 |
| 963 | 451978,67 | 2426799,93 |
| 964 | 452003,36 | 2426814,38 |
| 965 | 452027,49 | 2426828,67 |
| 966 | 452050,28 | 2426843,11 |
| 967 | 452075,36 | 2426857,56 |
| 968 | 452100,46 | 2426872,05 |
| 969 | 452125,68 | 2426886,33 |
| 970 | 452151,03 | 2426900,43 |
| 971 | 452176,59 | 2426914,95 |
| 972 | 452205,96 | 2426912,81 |
| 973 | 452232,62 | 2426927,81 |
| 974 | 452258,77 | 2426942,44 |
| 975 | 452284,97 | 2426957,01 |
| 976 | 452311,20 | 2426971,51 |
| 977 | 452337,84 | 2426985,26 |
| 978 | 452362,74 | 2426996,82 |
| 979 | 452388,00 | 2427007,61 |
| 980 | 452415,82 | 2427018,78 |
| 981 | 452440,99 | 2427028,54 |
| 982 | 452465,04 | 2427037,80 |
| 983 | 452489,18 | 2427047,10 |
| 984 | 452513,12 | 2427056,32 |
| 985 | 452538,32 | 2427066,03 |
| 986 | 452562,57 | 2427075,37 |
| 987 | 452587,01 | 2427084,78 |
| 988 | 452617,06 | 2427096,36 |
| 989 | 452648,79 | 2427108,58 |
| 990 | 452678,65 | 2427120,08 |
| 991 | 452704,66 | 2427130,10 |
| 992 | 452730,32 | 2427140,24 |
| 993 | 452759,93 | 2427139,74 |
| 994 | 452787,80 | 2427159,57 |
| 995 | 452799,19 | 2427181,06 |
| 996 | 452823,87 | 2427200,76 |
| 997 | 452848,88 | 2427220,73 |

| | | |
|-----|-----------|------------|
| 998 | 452872,33 | 2427239,44 |
| 999 | 452895,66 | 2427258,32 |
| | | |

| | | |
|--|--|--|
| | | |
| | | |
| | | |

ПРИЛОЖЕНИЕ Ж КАТАЛОГ КООРДИНАТ ПОВОРОТНЫХ ТОЧЕК КРАСНЫХ ЛИНИЙ

| № то-чек | X | Y |
|----------|-----------|------------|
| 1 | 723494,43 | 2356654,22 |
| 2 | 723447,48 | 2356691,33 |
| 3 | 723421,15 | 2356709,61 |
| 4 | 723386,02 | 2356734,08 |
| 5 | 723340,00 | 2356761,63 |
| 6 | 723316,46 | 2356769,52 |
| 7 | 723264,45 | 2356780,46 |
| 8 | 723185,50 | 2356793,92 |
| 9 | 723130,11 | 2356809,75 |
| 10 | 723111,15 | 2356820,36 |
| 11 | 723087,09 | 2356844,10 |
| 12 | 723057,92 | 2356856,22 |
| 13 | 723053,92 | 2356852,31 |
| 14 | 723042,68 | 2356849,93 |
| 15 | 722954,76 | 2356891,76 |
| 16 | 722916,96 | 2356911,49 |
| 17 | 722827,88 | 2356939,43 |
| 18 | 722814,70 | 2356942,37 |
| 19 | 722803,59 | 2356944,84 |
| 20 | 722785,03 | 2356948,27 |
| 21 | 722784,71 | 2356946,34 |
| 22 | 722728,47 | 2356952,75 |
| 23 | 722727,17 | 2356955,90 |
| 24 | 722713,30 | 2356955,95 |
| 25 | 722707,49 | 2356957,18 |
| 26 | 722704,16 | 2356957,37 |
| 27 | 722700,63 | 2356957,30 |
| 28 | 722698,67 | 2356956,87 |
| 29 | 722697,15 | 2356960,99 |
| 30 | 722685,13 | 2356965,66 |
| 31 | 722586,99 | 2356984,81 |
| 32 | 722561,71 | 2356993,57 |
| 33 | 722551,38 | 2356995,92 |
| 34 | 722519,44 | 2357002,50 |
| 35 | 722510,65 | 2356994,70 |
| 36 | 722508,28 | 2356995,11 |
| 37 | 722508,86 | 2356998,19 |
| 38 | 722479,19 | 2357004,58 |
| 39 | 722466,67 | 2357007,28 |
| 40 | 722403,45 | 2357020,91 |
| 41 | 722323,28 | 2357034,21 |
| 42 | 722318,21 | 2357033,86 |

| | | |
|----|-----------|------------|
| 43 | 722292,98 | 2357046,17 |
| 44 | 722281,53 | 2357058,12 |
| 45 | 722277,02 | 2357064,78 |
| 46 | 722266,86 | 2357081,28 |
| 47 | 722264,41 | 2357084,75 |
| 48 | 722262,52 | 2357088,58 |
| 49 | 722260,05 | 2357089,88 |
| 50 | 722252,55 | 2357104,43 |
| 51 | 722251,56 | 2357108,10 |
| 52 | 722246,61 | 2357112,98 |
| 53 | 722237,75 | 2357135,64 |
| 54 | 722233,20 | 2357146,24 |
| 55 | 722231,54 | 2357154,75 |
| 56 | 722228,74 | 2357169,11 |
| 57 | 722228,84 | 2357180,73 |
| 58 | 722231,37 | 2357181,38 |
| 59 | 722230,76 | 2357203,02 |
| 60 | 722237,37 | 2357214,49 |
| 61 | 722240,66 | 2357220,20 |
| 62 | 722240,04 | 2357229,14 |
| 63 | 722239,22 | 2357240,87 |
| 64 | 722235,65 | 2357244,83 |
| 65 | 722236,23 | 2357256,00 |
| 66 | 722237,19 | 2357274,34 |
| 67 | 722238,74 | 2357303,92 |
| 68 | 722242,54 | 2357401,39 |
| 69 | 722243,44 | 2357405,03 |
| 70 | 722249,60 | 2357407,44 |
| 71 | 722259,81 | 2357452,73 |
| 72 | 722216,72 | 2357506,79 |
| 73 | 722189,53 | 2357528,99 |
| 74 | 722098,53 | 2357586,57 |
| 75 | 721946,65 | 2357701,58 |
| 76 | 721945,02 | 2357706,80 |
| 77 | 721935,15 | 2357720,17 |
| 79 | 721914,07 | 2357728,20 |
| 80 | 721909,45 | 2357733,83 |
| 81 | 721909,36 | 2357737,50 |
| 82 | 721899,73 | 2357752,99 |
| 83 | 721891,73 | 2357753,49 |
| 84 | 721884,55 | 2357765,89 |
| 85 | 721885,06 | 2357769,32 |
| 86 | 721871,16 | 2357801,00 |

| | | |
|-----|-----------|------------|
| 87 | 721867,82 | 2357938,96 |
| 88 | 721874,24 | 2358025,35 |
| 89 | 721892,58 | 2358088,83 |
| 90 | 721895,67 | 2358144,92 |
| 91 | 721885,84 | 2358210,97 |
| 92 | 721880,36 | 2358230,02 |
| 93 | 721851,63 | 2358285,34 |
| 94 | 721837,48 | 2358316,12 |
| 95 | 721806,60 | 2358395,26 |
| 96 | 721778,22 | 2358430,29 |
| 97 | 721717,67 | 2358477,65 |
| 98 | 721685,42 | 2358510,90 |
| 99 | 721683,49 | 2358521,06 |
| 100 | 721659,57 | 2358547,64 |
| 101 | 721655,04 | 2358551,10 |
| 102 | 721645,92 | 2358551,17 |
| 103 | 721627,57 | 2358569,96 |
| 104 | 721603,49 | 2358588,95 |
| 105 | 721589,97 | 2358571,80 |
| 106 | 721641,45 | 2358522,58 |
| 107 | 721667,21 | 2358493,64 |
| 108 | 721703,43 | 2358460,95 |
| 109 | 721757,07 | 2358420,19 |
| 110 | 721787,13 | 2358382,71 |
| 111 | 721825,39 | 2358287,81 |
| 112 | 721840,10 | 2358254,43 |
| 113 | 721856,81 | 2358232,72 |
| 114 | 721860,12 | 2358235,30 |
| 115 | 721866,81 | 2358219,73 |
| 116 | 721863,17 | 2358217,28 |
| 117 | 721871,22 | 2358128,58 |
| 118 | 721875,17 | 2358128,02 |
| 119 | 721872,90 | 2358109,02 |
| 120 | 721868,53 | 2358079,14 |
| 121 | 721866,78 | 2358067,19 |
| 122 | 721860,38 | 2358071,09 |
| 123 | 721847,34 | 2358017,57 |
| 124 | 721836,44 | 2357791,02 |
| 125 | 721843,58 | 2357762,24 |
| 126 | 721869,50 | 2357726,85 |
| 127 | 721897,06 | 2357697,33 |
| 128 | 721917,53 | 2357682,53 |
| 129 | 721920,40 | 2357685,28 |
| 130 | 721944,03 | 2357668,53 |
| 131 | 721942,36 | 2357665,96 |
| 132 | 722000,19 | 2357623,58 |

| | | |
|-----|-----------|------------|
| 133 | 722013,54 | 2357615,28 |
| 134 | 722038,04 | 2357600,32 |
| 135 | 722036,57 | 2357596,39 |
| 136 | 722057,02 | 2357578,76 |
| 137 | 722066,66 | 2357575,69 |
| 138 | 722073,76 | 2357572,44 |
| 139 | 722073,49 | 2357568,04 |
| 140 | 722079,23 | 2357565,55 |
| 141 | 722088,88 | 2357563,58 |
| 142 | 722094,88 | 2357562,06 |
| 143 | 722103,02 | 2357557,71 |
| 144 | 722100,92 | 2357549,97 |
| 145 | 722110,70 | 2357545,14 |
| 146 | 722116,47 | 2357543,63 |
| 147 | 722119,66 | 2357541,72 |
| 148 | 722120,97 | 2357539,61 |
| 149 | 722131,39 | 2357535,58 |
| 150 | 722132,84 | 2357537,86 |
| 151 | 722144,83 | 2357531,98 |
| 152 | 722154,16 | 2357528,42 |
| 153 | 722155,85 | 2357524,95 |
| 154 | 722159,22 | 2357523,47 |
| 155 | 722158,37 | 2357521,46 |
| 156 | 722169,82 | 2357516,28 |
| 157 | 722179,58 | 2357507,45 |
| 158 | 722179,30 | 2357506,76 |
| 159 | 722199,39 | 2357488,41 |
| 160 | 722200,04 | 2357476,99 |
| 161 | 722207,19 | 2357460,78 |
| 162 | 722216,20 | 2357453,44 |
| 163 | 722217,95 | 2357417,99 |
| 164 | 722221,42 | 2357416,39 |
| 165 | 722217,21 | 2357375,02 |
| 166 | 722214,89 | 2357324,57 |
| 167 | 722214,56 | 2357311,95 |
| 168 | 722214,25 | 2357298,93 |
| 169 | 722213,77 | 2357281,52 |
| 170 | 722213,29 | 2357262,90 |
| 171 | 722209,20 | 2357221,94 |
| 172 | 722213,30 | 2357220,22 |
| 173 | 722213,82 | 2357204,91 |
| 174 | 722208,69 | 2357189,85 |
| 175 | 722207,58 | 2357186,53 |
| 176 | 722213,91 | 2357137,78 |
| 177 | 722221,47 | 2357113,77 |
| 178 | 722232,58 | 2357094,08 |

| | | |
|-----|-----------|------------|
| 179 | 722237,44 | 2357077,07 |
| 180 | 722265,45 | 2357035,49 |
| 181 | 722282,19 | 2357024,33 |
| 182 | 722302,35 | 2357014,91 |
| 183 | 722330,65 | 2357009,13 |
| 184 | 722333,91 | 2357002,36 |
| 185 | 722344,68 | 2357000,99 |
| 186 | 722350,73 | 2357006,39 |
| 187 | 722367,90 | 2357005,02 |
| 188 | 722382,37 | 2357002,13 |
| 189 | 722381,81 | 2356999,10 |
| 190 | 722459,18 | 2356983,95 |
| 191 | 722507,84 | 2356976,86 |
| 192 | 722508,39 | 2356980,47 |
| 193 | 722517,34 | 2356978,61 |
| 194 | 722519,49 | 2356971,59 |
| 195 | 722536,36 | 2356967,48 |
| 196 | 722586,69 | 2356961,00 |
| 197 | 722594,58 | 2356957,69 |
| 198 | 722616,18 | 2356953,88 |
| 199 | 722690,82 | 2356933,98 |
| 200 | 722706,08 | 2356938,08 |
| 201 | 722785,11 | 2356922,29 |
| 202 | 722852,96 | 2356908,75 |
| 203 | 722919,42 | 2356883,13 |
| 204 | 723034,87 | 2356825,81 |
| 205 | 723077,22 | 2356805,20 |
| 206 | 723133,26 | 2356784,89 |
| 207 | 723173,86 | 2356773,29 |
| 208 | 723223,12 | 2356764,05 |
| 209 | 723228,15 | 2356752,18 |
| 210 | 723240,75 | 2356750,37 |
| 211 | 723252,22 | 2356760,65 |
| 212 | 723304,38 | 2356749,40 |
| 213 | 723330,92 | 2356743,02 |
| 214 | 723382,00 | 2356711,56 |
| 215 | 723436,75 | 2356672,39 |
| 216 | 701920,43 | 2414888,25 |
| | | |
| 217 | 701896,95 | 2415056,80 |
| 218 | 701895,79 | 2415065,12 |
| 219 | 701888,94 | 2415114,27 |
| 220 | 701863,23 | 2415305,09 |
| 221 | 701874,43 | 2415313,14 |
| 222 | 701874,28 | 2415328,55 |
| 223 | 701862,82 | 2415337,26 |

| | | |
|-----|-----------|------------|
| 224 | 701851,66 | 2415417,34 |
| 225 | 701847,79 | 2415419,76 |
| 226 | 701839,84 | 2415478,11 |
| 227 | 701843,53 | 2415475,76 |
| 228 | 701815,61 | 2415676,14 |
| 229 | 701819,42 | 2415679,92 |
| 230 | 701817,33 | 2415694,10 |
| 231 | 701810,51 | 2415698,94 |
| 232 | 701808,62 | 2415714,36 |
| 233 | 701813,99 | 2415716,76 |
| 234 | 701814,16 | 2415721,61 |
| 235 | 701808,48 | 2415724,21 |
| 236 | 701806,48 | 2415751,83 |
| 237 | 701790,08 | 2415856,99 |
| 238 | 701793,64 | 2415860,50 |
| 239 | 701790,30 | 2415884,56 |
| 240 | 701785,83 | 2415886,08 |
| 241 | 701769,60 | 2416004,96 |
| 242 | 701771,92 | 2416009,43 |
| 243 | 701762,84 | 2416092,46 |
| 244 | 701756,39 | 2416103,28 |
| 245 | 701725,01 | 2416333,99 |
| 246 | 701725,01 | 2416346,00 |
| 247 | 701745,68 | 2416462,68 |
| 248 | 701754,26 | 2416497,91 |
| 249 | 701775,93 | 2416557,17 |
| 250 | 701744,19 | 2416569,83 |
| 251 | 701729,86 | 2416528,19 |
| 252 | 701703,36 | 2416389,22 |
| 253 | 701708,01 | 2416385,99 |
| 254 | 701707,00 | 2416372,06 |
| 255 | 701700,87 | 2416376,14 |
| 256 | 701701,56 | 2416327,78 |
| 257 | 701728,33 | 2416122,34 |
| 258 | 701744,23 | 2416044,06 |
| 259 | 701748,20 | 2416015,06 |
| 260 | 701750,58 | 2415998,46 |
| 261 | 701751,91 | 2415988,38 |
| 262 | 701755,01 | 2415967,30 |
| 263 | 701757,30 | 2415950,48 |
| 264 | 701759,73 | 2415935,88 |
| 265 | 701761,38 | 2415923,00 |
| 266 | 701764,80 | 2415896,22 |
| 267 | 701764,81 | 2415889,88 |
| 268 | 701766,55 | 2415876,33 |
| 269 | 701780,59 | 2415752,48 |

| | | |
|-----|-----------|------------|
| 270 | 701777,15 | 2415745,09 |
| 271 | 701788,46 | 2415710,86 |
| 272 | 701797,90 | 2415636,94 |
| 273 | 701833,20 | 2415381,63 |
| 274 | 701848,57 | 2415270,68 |
| 275 | 701863,94 | 2415159,74 |
| 276 | 701867,20 | 2415128,06 |
| 277 | 701870,45 | 2415096,38 |
| 278 | 701901,69 | 2414885,60 |
| 279 | 432678,81 | 2415253,25 |
| | | |
| 280 | 432703,13 | 2415280,40 |
| 281 | 432685,24 | 2415300,29 |
| 282 | 432670,00 | 2415311,01 |
| 284 | 432659,35 | 2415317,52 |
| 285 | 432653,09 | 2415322,00 |
| 286 | 432607,95 | 2415361,41 |
| 287 | 432599,68 | 2415369,90 |
| 288 | 432583,34 | 2415384,08 |
| 289 | 432576,02 | 2415390,51 |
| 290 | 432573,24 | 2415392,81 |
| 291 | 432554,33 | 2415412,86 |
| 292 | 432508,65 | 2415461,29 |
| 293 | 432482,94 | 2415489,91 |
| 294 | 432465,34 | 2415510,89 |
| 295 | 432451,30 | 2415528,54 |
| 296 | 432410,48 | 2415588,23 |
| 297 | 432393,79 | 2415614,73 |
| 298 | 432372,27 | 2415651,28 |
| 299 | 432365,67 | 2415665,63 |
| 300 | 432289,42 | 2415812,11 |
| 301 | 432150,90 | 2416078,85 |
| 302 | 432123,00 | 2416135,65 |
| 303 | 432109,86 | 2416159,60 |
| 304 | 432087,46 | 2416198,38 |
| 305 | 432000,40 | 2416360,42 |
| 306 | 431926,93 | 2416496,04 |
| 307 | 431911,64 | 2416522,01 |
| 308 | 431898,13 | 2416570,78 |
| 309 | 431886,17 | 2416608,29 |
| 310 | 431876,38 | 2416640,64 |
| 311 | 431866,30 | 2416673,94 |
| 312 | 431857,84 | 2416701,79 |
| 313 | 431847,72 | 2416742,82 |
| 314 | 431836,54 | 2416789,29 |
| 315 | 431823,72 | 2416840,65 |

| | | |
|-----|-----------|------------|
| 316 | 431812,66 | 2416912,15 |
| 317 | 431811,05 | 2416923,95 |
| 318 | 431803,36 | 2416959,46 |
| 319 | 431802,14 | 2416967,55 |
| 320 | 431799,20 | 2416987,03 |
| 321 | 431797,99 | 2416994,97 |
| 322 | 431786,54 | 2417063,74 |
| 323 | 431775,62 | 2417113,85 |
| 324 | 431767,68 | 2417145,64 |
| 325 | 431768,82 | 2417159,58 |
| 326 | 431763,22 | 2417186,03 |
| 327 | 431756,25 | 2417203,17 |
| 328 | 431726,94 | 2417340,48 |
| 329 | 431684,54 | 2417530,83 |
| 330 | 431652,95 | 2417663,84 |
| 331 | 431644,43 | 2417695,91 |
| 332 | 431627,80 | 2417750,07 |
| 333 | 431598,96 | 2417833,28 |
| 334 | 431571,75 | 2417907,45 |
| 335 | 431531,54 | 2418017,41 |
| 336 | 431430,73 | 2418289,95 |
| 337 | 431428,88 | 2418298,77 |
| 338 | 431421,31 | 2418320,06 |
| 339 | 431408,15 | 2418362,02 |
| 340 | 431401,43 | 2418402,05 |
| 341 | 431396,02 | 2418428,62 |
| 342 | 431393,30 | 2418467,27 |
| 343 | 431395,65 | 2418560,04 |
| 344 | 431361,21 | 2418563,50 |
| 345 | 431360,83 | 2418402,24 |
| 346 | 431369,23 | 2418352,20 |
| 347 | 431397,00 | 2418272,35 |
| 348 | 431397,93 | 2418272,64 |
| 349 | 431400,59 | 2418263,72 |
| 350 | 431400,62 | 2418261,95 |
| 351 | 431413,80 | 2418224,05 |
| 352 | 431411,80 | 2418219,76 |
| 353 | 431408,11 | 2418216,88 |
| 354 | 431417,21 | 2418187,98 |
| 355 | 431421,70 | 2418184,50 |
| 356 | 431442,97 | 2418144,19 |
| 357 | 431469,41 | 2418070,13 |
| 358 | 431493,07 | 2418012,61 |
| 359 | 431548,13 | 2417878,09 |
| 360 | 431578,47 | 2417797,46 |
| 361 | 431618,68 | 2417676,52 |

| | | |
|-----|-----------|------------|
| 362 | 431657,28 | 2417519,36 |
| 363 | 431712,87 | 2417246,15 |
| 364 | 431714,31 | 2417224,37 |
| 365 | 431728,60 | 2417156,88 |
| 366 | 431733,11 | 2417135,53 |
| 367 | 431756,29 | 2417025,95 |
| 368 | 431779,45 | 2416916,40 |
| 369 | 431781,08 | 2416906,61 |
| 370 | 431781,14 | 2416888,43 |
| 371 | 431807,01 | 2416779,20 |
| 372 | 431814,47 | 2416760,43 |
| 373 | 431820,63 | 2416734,87 |
| 374 | 431821,80 | 2416735,09 |
| 375 | 431824,64 | 2416719,31 |
| 376 | 431815,86 | 2416706,22 |
| 377 | 431831,54 | 2416663,98 |
| 378 | 431829,55 | 2416660,35 |
| 379 | 431831,69 | 2416647,39 |
| 380 | 431839,46 | 2416642,37 |
| 381 | 431839,22 | 2416637,24 |
| 382 | 431842,33 | 2416634,22 |
| 383 | 431841,32 | 2416633,18 |
| 384 | 431843,90 | 2416630,67 |
| 385 | 431840,63 | 2416627,31 |
| 386 | 431839,15 | 2416623,56 |
| 387 | 431855,65 | 2416573,98 |
| 388 | 431864,66 | 2416563,73 |
| 389 | 431879,88 | 2416517,38 |
| 390 | 431892,16 | 2416502,51 |
| 391 | 431895,56 | 2416487,75 |
| 392 | 431892,34 | 2416464,64 |
| 393 | 431908,03 | 2416440,21 |
| 394 | 431920,95 | 2416436,92 |
| 395 | 431971,60 | 2416348,02 |
| 396 | 432076,77 | 2416148,97 |
| 397 | 432074,59 | 2416137,86 |
| 398 | 432092,09 | 2416104,18 |
| 399 | 432111,32 | 2416086,90 |
| 400 | 432160,53 | 2415993,23 |
| 401 | 432284,16 | 2415754,14 |
| 402 | 432360,66 | 2415616,54 |
| 403 | 432401,53 | 2415551,87 |
| 404 | 432435,56 | 2415503,51 |
| 405 | 432436,86 | 2415495,95 |
| 406 | 432448,98 | 2415477,41 |
| 407 | 432443,55 | 2415467,21 |

| | | |
|-----|-----------|------------|
| 408 | 432439,18 | 2415459,16 |
| 409 | 432442,67 | 2415456,57 |
| 410 | 432454,76 | 2415445,56 |
| 411 | 432460,84 | 2415453,85 |
| 412 | 432464,71 | 2415456,15 |
| 413 | 432481,30 | 2415450,27 |
| 414 | 432501,26 | 2415426,52 |
| 415 | 432520,38 | 2415405,36 |
| 416 | 432533,37 | 2415392,53 |
| 417 | 432536,90 | 2415389,06 |
| 418 | 432542,15 | 2415382,14 |
| 419 | 432549,00 | 2415375,11 |
| 420 | 432558,21 | 2415367,67 |
| 421 | 432563,69 | 2415362,62 |
| 422 | 432568,47 | 2415359,10 |
| 423 | 432574,29 | 2415352,44 |
| 424 | 432595,28 | 2415333,03 |
| 425 | 432604,07 | 2415325,70 |
| 426 | 432631,02 | 2415295,39 |
| 427 | 432634,15 | 2415292,57 |
| 429 | 432648,23 | 2415278,57 |
| 430 | 432664,20 | 2415266,97 |
| 431 | 429494,01 | 2422353,29 |
| | | |
| 432 | 429446,00 | 2422441,52 |
| 433 | 429402,02 | 2422467,69 |
| 434 | 429375,24 | 2422498,70 |
| 435 | 429329,62 | 2422526,33 |
| 436 | 429299,38 | 2422546,14 |
| 437 | 429289,86 | 2422558,89 |
| 438 | 429253,61 | 2422578,59 |
| 439 | 429239,70 | 2422584,34 |
| 440 | 429235,92 | 2422585,90 |
| 441 | 429217,76 | 2422581,60 |
| 442 | 429139,41 | 2422609,36 |
| 443 | 429109,60 | 2422617,31 |
| 444 | 429103,20 | 2422588,64 |
| 445 | 429133,63 | 2422582,45 |
| 446 | 429256,93 | 2422529,71 |
| 447 | 429287,27 | 2422508,08 |
| 448 | 429316,55 | 2422486,87 |
| 449 | 429337,14 | 2422478,41 |
| 450 | 429403,71 | 2422420,44 |
| 451 | 429439,05 | 2422378,39 |
| 452 | 429466,13 | 2422335,59 |
| 453 | 398835,25 | 2425994,89 |

| | | |
|-----|-----------|------------|
| | | |
| 454 | 398856,37 | 2426032,79 |
| 455 | 398832,71 | 2426036,54 |
| 456 | 398824,59 | 2426039,63 |
| 457 | 398791,76 | 2426047,32 |
| 458 | 398725,32 | 2426068,75 |
| 459 | 398547,17 | 2426129,40 |
| 460 | 398520,44 | 2426141,94 |
| 461 | 398484,39 | 2426161,80 |
| 462 | 398437,72 | 2426193,32 |
| 463 | 398295,40 | 2426292,08 |
| 464 | 398167,04 | 2426379,52 |
| 465 | 398140,66 | 2426395,91 |
| 466 | 398111,88 | 2426410,58 |
| 467 | 398086,19 | 2426421,59 |
| 468 | 398048,38 | 2426434,09 |
| 469 | 398017,52 | 2426439,99 |
| 470 | 397995,02 | 2426441,05 |
| 471 | 397970,01 | 2426440,78 |
| 472 | 397923,05 | 2426432,72 |
| 473 | 397839,50 | 2426392,37 |
| 474 | 397805,54 | 2426372,17 |
| 475 | 397818,66 | 2426348,75 |
| 476 | 397900,01 | 2426393,89 |
| 477 | 397926,84 | 2426404,88 |
| 478 | 397952,52 | 2426411,53 |
| 479 | 397981,19 | 2426415,30 |
| 480 | 398013,12 | 2426414,35 |
| 481 | 398037,34 | 2426408,95 |
| 482 | 398071,28 | 2426397,80 |
| 483 | 398109,25 | 2426381,99 |
| 484 | 398141,91 | 2426363,93 |
| 485 | 398193,21 | 2426329,90 |
| 486 | 398214,84 | 2426308,34 |
| 487 | 398274,84 | 2426273,54 |
| 488 | 398301,53 | 2426250,33 |
| 489 | 398327,66 | 2426235,23 |
| 490 | 398370,74 | 2426205,07 |
| 491 | 398436,45 | 2426159,62 |
| 492 | 398471,08 | 2426138,15 |
| 493 | 398518,32 | 2426112,09 |
| 494 | 398540,34 | 2426101,98 |
| 495 | 398580,28 | 2426086,83 |
| 496 | 398581,33 | 2426089,58 |
| 497 | 398662,66 | 2426065,52 |
| 498 | 398662,27 | 2426062,45 |

| | | |
|-----|-----------|------------|
| 499 | 398714,07 | 2426041,34 |
| 500 | 398712,14 | 2426036,20 |
| 501 | 398726,51 | 2426031,10 |
| 502 | 398728,67 | 2426036,51 |
| 503 | 398770,78 | 2426024,45 |
| 504 | 398772,65 | 2426023,79 |
| 505 | 398778,47 | 2426017,17 |
| 506 | 398811,30 | 2426008,50 |
| 507 | 398821,31 | 2426004,67 |
| 508 | 398830,15 | 2425996,08 |
| 509 | 452944,42 | 2427291,94 |
| | | |
| 510 | 452941,88 | 2427295,30 |
| 511 | 452967,83 | 2427313,91 |
| 512 | 452977,55 | 2427325,86 |
| 513 | 452989,57 | 2427335,75 |
| 514 | 452997,56 | 2427342,39 |
| 515 | 453002,82 | 2427347,23 |
| 516 | 453008,94 | 2427352,50 |
| 517 | 453022,03 | 2427362,53 |
| 518 | 453070,06 | 2427399,28 |
| 519 | 453179,67 | 2427463,35 |
| 520 | 453198,29 | 2427473,56 |
| 521 | 453206,98 | 2427485,29 |
| 522 | 453274,36 | 2427525,71 |
| 523 | 453304,41 | 2427547,03 |
| 524 | 453326,73 | 2427559,19 |
| 525 | 453336,67 | 2427562,36 |
| 526 | 453365,84 | 2427579,31 |
| 527 | 453393,56 | 2427596,87 |
| 528 | 453423,10 | 2427615,24 |
| 529 | 453429,32 | 2427614,24 |
| 530 | 453434,93 | 2427617,27 |
| 531 | 453435,06 | 2427624,95 |
| 532 | 453450,23 | 2427636,05 |
| 533 | 453450,17 | 2427631,77 |
| 534 | 453492,19 | 2427663,79 |
| 535 | 453500,65 | 2427663,97 |
| 536 | 453514,30 | 2427675,53 |
| 537 | 453513,87 | 2427683,05 |
| 538 | 453620,04 | 2427777,43 |
| 539 | 453625,77 | 2427775,66 |
| 540 | 453635,99 | 2427784,30 |
| 541 | 453635,54 | 2427794,58 |
| 542 | 453615,46 | 2427817,24 |
| 543 | 453450,78 | 2427673,38 |

| | | |
|-----|-----------|------------|
| 544 | 453450,73 | 2427669,79 |
| 545 | 453435,55 | 2427657,92 |
| 546 | 453435,59 | 2427660,69 |
| 547 | 453368,42 | 2427616,51 |
| 548 | 453231,38 | 2427531,66 |
| 549 | 453185,47 | 2427499,82 |
| 550 | 453164,97 | 2427487,17 |
| 551 | 453167,77 | 2427482,71 |
| 552 | 453099,40 | 2427440,83 |
| 553 | 453074,86 | 2427423,44 |
| 554 | 453073,96 | 2427425,05 |
| 555 | 453050,51 | 2427407,55 |
| 556 | 453054,04 | 2427407,27 |
| 557 | 453015,63 | 2427377,54 |
| 558 | 453014,00 | 2427379,64 |
| 559 | 453009,71 | 2427374,95 |
| 560 | 452986,92 | 2427356,39 |
| 561 | 452969,06 | 2427342,45 |
| 562 | 452963,28 | 2427337,36 |
| 563 | 452958,04 | 2427332,67 |
| 564 | 452945,36 | 2427321,99 |
| 565 | 452946,81 | 2427320,20 |
| 566 | 452930,52 | 2427307,84 |
| 567 | 452913,97 | 2427295,02 |
| 568 | 452908,99 | 2427291,78 |
| 569 | 452907,65 | 2427293,54 |
| 570 | 452905,34 | 2427291,97 |
| 571 | 452898,42 | 2427286,10 |
| 572 | 452881,09 | 2427271,78 |
| 573 | 452881,94 | 2427270,60 |
| 574 | 452846,64 | 2427240,36 |
| 575 | 452838,05 | 2427230,78 |
| 576 | 452835,23 | 2427234,20 |
| 577 | 452825,46 | 2427225,70 |
| 578 | 452827,08 | 2427223,45 |
| 579 | 452810,64 | 2427211,47 |
| 580 | 452809,79 | 2427212,72 |
| 581 | 452791,15 | 2427198,64 |
| 582 | 452791,88 | 2427197,62 |
| 583 | 452778,23 | 2427185,89 |
| 584 | 452769,47 | 2427180,58 |
| 585 | 452756,97 | 2427172,83 |
| 586 | 452751,82 | 2427170,72 |
| 587 | 452751,31 | 2427170,92 |
| 588 | 452739,20 | 2427164,16 |
| 589 | 452738,23 | 2427165,83 |

| | | |
|-----|-----------|------------|
| 590 | 452727,09 | 2427161,07 |
| 591 | 452722,70 | 2427159,60 |
| 592 | 452705,62 | 2427154,14 |
| 593 | 452683,79 | 2427143,96 |
| 594 | 452679,00 | 2427142,06 |
| 595 | 452679,89 | 2427139,92 |
| 596 | 452624,95 | 2427116,11 |
| 597 | 452623,73 | 2427115,65 |
| 598 | 452547,60 | 2427087,49 |
| 599 | 452548,03 | 2427095,43 |
| 600 | 452415,96 | 2427045,65 |
| 601 | 452416,25 | 2427043,52 |
| 602 | 452362,38 | 2427020,85 |
| 603 | 452360,70 | 2427025,07 |
| 604 | 452314,77 | 2427002,51 |
| 605 | 452291,25 | 2426985,56 |
| 606 | 452204,78 | 2426940,08 |
| 607 | 452026,98 | 2426841,11 |
| 608 | 451952,82 | 2426793,12 |
| 609 | 451860,11 | 2426760,15 |
| 610 | 451852,12 | 2426758,49 |
| 611 | 451785,43 | 2426734,48 |
| 612 | 451785,75 | 2426732,72 |
| 613 | 451778,35 | 2426728,80 |
| 614 | 451777,63 | 2426732,28 |
| 615 | 451765,40 | 2426728,85 |
| 616 | 451766,24 | 2426725,41 |
| 617 | 451734,81 | 2426715,99 |
| 618 | 451734,47 | 2426718,37 |
| 619 | 451726,07 | 2426715,70 |
| 620 | 451726,32 | 2426713,14 |
| 621 | 451705,96 | 2426707,80 |
| 622 | 451705,71 | 2426709,22 |
| 623 | 451671,50 | 2426700,52 |
| 624 | 451673,93 | 2426697,08 |
| 625 | 451629,11 | 2426681,26 |
| 626 | 451629,59 | 2426684,30 |
| 627 | 451624,44 | 2426682,44 |
| 628 | 451608,96 | 2426679,24 |
| 629 | 451562,39 | 2426667,38 |
| 630 | 451559,08 | 2426666,37 |
| 631 | 451517,62 | 2426643,85 |
| 632 | 451510,85 | 2426638,70 |
| 633 | 451505,50 | 2426634,80 |
| 634 | 451465,15 | 2426607,16 |
| 635 | 451421,39 | 2426576,04 |

| | | |
|-----|-----------|------------|
| 636 | 451386,17 | 2426528,03 |
| 637 | 451344,84 | 2426458,53 |
| 638 | 451317,81 | 2426401,52 |
| 639 | 451350,09 | 2426385,87 |
| 640 | 451358,60 | 2426403,24 |
| 641 | 451365,07 | 2426425,49 |
| 642 | 451429,78 | 2426526,73 |
| 643 | 451450,87 | 2426552,62 |
| 644 | 451488,79 | 2426583,51 |
| 645 | 451559,50 | 2426636,59 |
| 646 | 451579,07 | 2426647,04 |
| 647 | 451603,26 | 2426654,28 |
| 648 | 451679,45 | 2426678,20 |
| 649 | 451681,79 | 2426675,86 |
| 650 | 451684,13 | 2426673,51 |
| 651 | 451737,49 | 2426693,68 |
| 652 | 451753,32 | 2426699,66 |
| 653 | 451823,55 | 2426723,21 |
| 654 | 451838,81 | 2426728,00 |
| 655 | 451840,22 | 2426725,46 |
| 656 | 451860,48 | 2426731,41 |
| 657 | 451880,70 | 2426737,57 |
| 658 | 451908,14 | 2426747,34 |
| 659 | 451938,04 | 2426757,98 |
| 660 | 451957,39 | 2426764,62 |
| 661 | 451976,74 | 2426771,27 |
| 662 | 451997,29 | 2426780,26 |
| 663 | 452012,72 | 2426787,02 |
| 664 | 452021,86 | 2426792,61 |
| 665 | 452063,57 | 2426818,11 |
| 666 | 452062,66 | 2426824,64 |
| 667 | 452072,45 | 2426832,94 |
| 668 | 452075,99 | 2426835,94 |
| 669 | 452136,52 | 2426870,02 |
| 670 | 452165,22 | 2426886,55 |
| 671 | 452169,11 | 2426885,19 |
| 672 | 452196,88 | 2426902,16 |
| 673 | 452204,81 | 2426907,00 |
| 674 | 452207,92 | 2426910,86 |

| | | |
|-----|-----------|------------|
| 675 | 452254,86 | 2426937,59 |
| 676 | 452277,02 | 2426950,27 |
| 677 | 452292,53 | 2426951,06 |
| 678 | 452358,31 | 2426979,17 |
| 679 | 452363,38 | 2426993,79 |
| 680 | 452417,26 | 2427014,69 |
| 681 | 452471,15 | 2427035,59 |
| 682 | 452474,64 | 2427033,63 |
| 683 | 452478,63 | 2427031,39 |
| 684 | 452488,13 | 2427034,88 |
| 685 | 452488,67 | 2427042,39 |
| 686 | 452515,68 | 2427052,86 |
| 687 | 452590,62 | 2427081,93 |
| 688 | 452592,54 | 2427080,58 |
| 689 | 452593,83 | 2427079,67 |
| 690 | 452606,99 | 2427084,36 |
| 691 | 452610,03 | 2427089,75 |
| 692 | 452734,98 | 2427137,67 |
| 693 | 452753,65 | 2427134,29 |
| 694 | 452757,71 | 2427136,59 |
| 695 | 452759,70 | 2427137,85 |
| 696 | 452798,15 | 2427165,08 |
| 697 | 452797,55 | 2427171,03 |
| 698 | 452833,74 | 2427201,59 |
| 699 | 452837,77 | 2427201,27 |
| 700 | 452848,67 | 2427211,98 |
| 701 | 452845,02 | 2427217,98 |
| 702 | 452849,75 | 2427222,17 |
| 703 | 452850,22 | 2427222,59 |
| 704 | 452886,57 | 2427252,07 |
| 705 | 452894,27 | 2427258,31 |
| 706 | 452913,73 | 2427273,41 |
| 707 | 452919,73 | 2427277,95 |
| 708 | 452921,18 | 2427276,94 |
| 709 | 723481,89 | 2356638,20 |
| 703 | 452850,22 | 2427222,59 |
| 704 | 452886,57 | 2427252,07 |

Сведения о характеристиках объекта недвижимости

На основании запроса от 10.04.2019 г., поступившего на рассмотрение 10.04.2019 г., сообщаем, что согласно записям Единого государственного реестра недвижимости:

| | | | |
|---------------------------------------|-------------------------------------|-------------------------|---------------------------|
| Земельный участок | | | |
| (вид объекта недвижимости) | | | |
| Лист № ___ Раздела 1 | Всего листов раздела 1 : ___ | Всего разделов: ___ | Всего листов выписки: ___ |
| 10.04.2019 № 99/2019/255866406 | | | |
| Кадастровый номер: | | 49:08:000000:928 | |

| | |
|--|---|
| Номер кадастрового квартала: | 49:08:000000 |
| Дата присвоения кадастрового номера: | 01.10.2013 |
| Ранее присвоенный государственный учетный номер: | данные отсутствуют |
| Адрес: | Магаданская область, р-н Ягоднинский, п Ягодное, ул Дебинская |
| Площадь: | 13495 +/- 41 кв. м |
| Кадастровая стоимость, руб.: | данные отсутствуют |
| Кадастровые номера расположенных в пределах земельного участка объектов недвижимости: | данные отсутствуют |
| Кадастровые номера объектов недвижимости, из которых образован объект недвижимости: | данные отсутствуют |
| Кадастровые номера образованных объектов недвижимости: | данные отсутствуют |
| Сведения о включении объекта недвижимости в состав предприятия как имущественного комплекса: | |

| | | |
|-------------------------------|---------|-------------------|
| Государственный регистратор | | ФГИС ЕГРН |
| полное наименование должности | подпись | инициалы, фамилия |

М.П.

Выписка из Единого государственного реестра недвижимости об объекте недвижимости
Сведения о характеристиках объекта недвижимости

| | | | |
|---------------------------------------|-------------------------------------|-------------------------|---------------------------|
| Земельный участок | | | |
| (вид объекта недвижимости) | | | |
| Лист № ___ Раздела 1 | Всего листов раздела 1 : ___ | Всего разделов: ___ | Всего листов выписки: ___ |
| 10.04.2019 № 99/2019/255866406 | | | |
| Кадастровый номер: | | 49:08:000000:928 | |

| | |
|--|--|
| Категория земель: | Земли населённых пунктов |
| Виды разрешенного использования: | под магистральную улицу регулируемого движения |
| Сведения о кадастровом инженере: | Крештель Александр Николаевич №25-11-76, ООО "Артем ГЕО" |
| Сведения о лесах, водных объектах и об иных природных объектах, расположенных в пределах земельного участка: | данные отсутствуют |
| Сведения о том, что земельный участок полностью или частично расположен в границах зоны с особыми условиями использования территории или территории объекта культурного наследия | данные отсутствуют |
| Сведения о том, что земельный участок расположен в границах особой экономической зоны, территории опережающего социально-экономического развития, зоны территориального развития в Российской Федерации, игровой зоны: | данные отсутствуют |
| Сведения о том, что земельный участок расположен в границах особо охраняемой природной территории, охотничьих угодий, лесничеств, лесопарков: | данные отсутствуют |
| Сведения о результатах проведения государственного земельного надзора: | данные отсутствуют |
| Сведения о расположении земельного участка в границах территории, в отношении которой утвержден проект межевания территории: | данные отсутствуют |

| | | |
|-------------------------------|---------|-------------------|
| Государственный регистратор | | ФГИС ЕГРН |
| полное наименование должности | подпись | инициалы, фамилия |

М.П.

Выписка из Единого государственного реестра недвижимости об объекте недвижимости

Сведения о характеристиках объекта недвижимости

| | | | |
|---------------------------------------|-------------------------------------|-------------------------|---------------------------|
| Земельный участок | | | |
| (вид объекта недвижимости) | | | |
| Лист № ___ Раздела 1 | Всего листов раздела 1 : ___ | Всего разделов: ___ | Всего листов выписки: ___ |
| 10.04.2019 № 99/2019/255866406 | | | |
| Кадастровый номер: | | 49:08:000000:928 | |

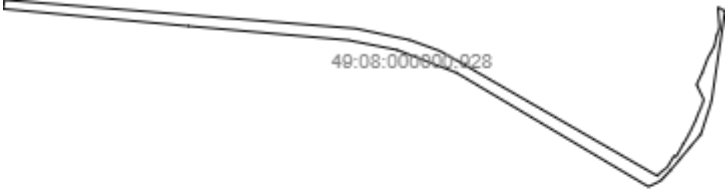
| | |
|--|---|
| Условный номер земельного участка: | данные отсутствуют |
| Сведения о принятии акта и (или) заключении договора, предусматривающих предоставление в соответствии с земельным законодательством исполнительным органом государственной власти или органом местного самоуправления находящегося в государственной или муниципальной собственности земельного участка для строительства наемного дома социального использования или наемного дома коммерческого использования: | данные отсутствуют |
| Сведения о том, что земельный участок или земельные участки образованы на основании решения об изъятии земельного участка и (или) расположенного на нем объекта недвижимости для государственных или муниципальных нужд: | данные отсутствуют |
| Сведения о том, что земельный участок образован из земель или земельного участка, государственная собственность на которые не разграничена: | данные отсутствуют |
| Сведения о наличии земельного спора о местоположении границ земельных участков: | данные отсутствуют |
| Статус записи об объекте недвижимости: | Сведения об объекте недвижимости имеют статус "временные". Дата истечения срока действия временного характера - 2018-10-02 |
| Особые отметки: | Для данного земельного участка обеспечен доступ посредством земельного участка (земельных участков) с кадастровым номером (кадастровыми номерами) земли общего пользования. Сведения необходимые для заполнения раздела 2 отсутствуют. Сведения необходимые для заполнения раздела 4 отсутствуют. |
| Получатель выписки: | Серюгин Максим Михайлович |

| | | |
|-------------------------------|---------|-------------------|
| Государственный регистратор | | ФГИС ЕГРН |
| полное наименование должности | подпись | инициалы, фамилия |

М.П.

Выписка из Единого государственного реестра недвижимости об объекте недвижимости
Описание местоположения земельного участка

| | | | |
|---------------------------------------|------------------------------------|-------------------------|--------------------------|
| Земельный участок | | | |
| (вид объекта недвижимости) | | | |
| Лист № __ Раздела 3 | Всего листов раздела 3 : __ | Всего разделов: __ | Всего листов выписки: __ |
| 10.04.2019 № 99/2019/255866406 | | | |
| Кадастровый номер: | | 49:08:000000:928 | |

| | | | |
|--|-----------------------|--|--|
| План (чертеж, схема) земельного участка | | | |
|  | | | |
| Масштаб 1: данные отсутствуют | Условные обозначения: | | |

| | | |
|-------------------------------|---------|-------------------|
| Государственный регистратор | | ФГИС ЕГРН |
| полное наименование должности | подпись | инициалы, фамилия |

М.П.

Выписка из Единого государственного реестра недвижимости об объекте недвижимости
Описание местоположения земельного участка

| | | | |
|---------------------------------------|---------------------------------------|-------------------------|---------------------------|
| Земельный участок | | | |
| (вид объекта недвижимости) | | | |
| Лист № ___ Раздела 3.1 | Всего листов раздела 3.1 : ___ | Всего разделов: ___ | Всего листов выписки: ___ |
| 10.04.2019 № 99/2019/255866406 | | | |
| Кадастровый номер: | | 49:08:000000:928 | |

| Описание местоположения границ земельного участка | | | | | | | |
|---|-------------|----------|--------------------|------------------------------|-----------------------------------|-------------------------------------|---|
| Номер п/п | Номер точки | | Дирекционный угол | Горизонтальное проложение, м | Описание закрепления на местности | Кадастровые номера смежных участков | Сведения об адресах правообладателей смежных земельных участков |
| | начальная | конечная | | | | | |
| 1 | 2 | 3 | 4 | 5 | 6 | 7 | 8 |
| 1 | 1 | 1 | данные отсутствуют | данные отсутствуют | - | данные отсутствуют | данные отсутствуют |

| | | |
|-------------------------------|---------|-------------------|
| Государственный регистратор | | ФГИС ЕГРН |
| полное наименование должности | подпись | инициалы, фамилия |

М.П.

Выписка из Единого государственного реестра недвижимости об объекте недвижимости
Описание местоположения земельного участка

| | | | |
|---------------------------------------|---------------------------------------|-------------------------|---------------------------|
| Земельный участок | | | |
| (вид объекта недвижимости) | | | |
| Лист № ___ Раздела 3.2 | Всего листов раздела 3.2 : ___ | Всего разделов: ___ | Всего листов выписки: ___ |
| 10.04.2019 № 99/2019/255866406 | | | |
| Кадастровый номер: | | 49:08:000000:928 | |

| Сведения о характерных точках границы земельного участка | | | | |
|--|------------|------------|-----------------------------------|---|
| Система координат | | | | |
| Зона № | | | | |
| Номер точки | Координаты | | Описание закрепления на местности | Средняя квадратическая погрешность определения координат характерных точек границ земельного участка, м |
| | X | Y | | |
| 1 | 2 | 3 | 4 | 5 |
| 1 | 722236.33 | 2357066.87 | 626003000000 | 0.1 |
| 2 | 722253.86 | 2357065.52 | 626003000000 | 0.1 |
| 3 | 722249.17 | 2357073.89 | 626003000000 | 0.1 |
| 4 | 722141.9 | 2357057.87 | 626003000000 | 0.1 |
| 5 | 722102.91 | 2357045.36 | 626003000000 | 0.1 |
| 6 | 722060.34 | 2357009.56 | 626003000000 | 0.1 |
| 7 | 722047.25 | 2356997.19 | 626003000000 | 0.1 |
| 8 | 722040.35 | 2356983.07 | 626003000000 | 0.1 |
| 9 | 722176.04 | 2356754.55 | 626003000000 | 0.1 |
| 10 | 722203.02 | 2356684.41 | 626003000000 | 0.1 |
| 11 | 722214.65 | 2356626.04 | 626003000000 | 0.1 |
| 12 | 722231.35 | 2356436.3 | 626003000000 | 0.1 |
| 13 | 722251.87 | 2356216 | 626003000000 | 0.1 |
| 14 | 722262.4 | 2356218 | 626003000000 | 0.1 |
| 15 | 722228.41 | 2356635.29 | 626003000000 | 0.1 |

| | | |
|-------------------------------|---------|-------------------|
| Государственный регистратор | | ФГИС ЕГРН |
| полное наименование должности | подпись | инициалы, фамилия |

М.П.

Выписка из Единого государственного реестра недвижимости об объекте недвижимости
Описание местоположения земельного участка

| | | | |
|---------------------------------------|---------------------------------------|-------------------------|---------------------------|
| Земельный участок | | | |
| (вид объекта недвижимости) | | | |
| Лист № ___ Раздела 3.2 | Всего листов раздела 3.2 : ___ | Всего разделов: ___ | Всего листов выписки: ___ |
| 10.04.2019 № 99/2019/255866406 | | | |
| Кадастровый номер: | | 49:08:000000:928 | |

| Сведения о характерных точках границы земельного участка | | | | |
|--|------------|------------|-----------------------------------|---|
| Система координат | | | | |
| Зона № | | | | |
| Номер точки | Координаты | | Описание закрепления на местности | Средняя квадратическая погрешность определения координат характерных точек границ земельного участка, м |
| | X | Y | | |
| 1 | 2 | 3 | 4 | 5 |
| 16 | 722214.81 | 2356699.49 | 626003000000 | 0.1 |
| 17 | 722201.75 | 2356735.22 | 626003000000 | 0.1 |
| 18 | 722196.78 | 2356743.86 | 626003000000 | 0.1 |
| 19 | 722189.27 | 2356757.31 | 626003000000 | 0.1 |
| 20 | 722053.83 | 2356992.45 | 626003000000 | 0.1 |
| 21 | 722053.3 | 2356993.23 | 626003000000 | 0.1 |
| 22 | 722055.97 | 2356995.97 | 626003000000 | 0.1 |
| 23 | 722063.9 | 2357005.57 | 626003000000 | 0.1 |
| 24 | 722076.1 | 2357012.87 | 626003000000 | 0.1 |
| 25 | 722077.23 | 2357013.22 | 626003000000 | 0.1 |
| 26 | 722076.25 | 2357015.89 | 626003000000 | 0.1 |
| 27 | 722091 | 2357024.33 | 626003000000 | 0.1 |
| 28 | 722103.9 | 2357031.83 | 626003000000 | 0.1 |
| 29 | 722118.8 | 2357038.8 | 626003000000 | 0.1 |
| 30 | 722132.87 | 2357044.43 | 626003000000 | 0.1 |

| | | |
|-------------------------------|---------|-------------------|
| Государственный регистратор | | ФГИС ЕГРН |
| полное наименование должности | подпись | инициалы, фамилия |

М.П.

Выписка из Единого государственного реестра недвижимости об объекте недвижимости
Описание местоположения земельного участка

| | | | |
|---------------------------------------|--------------------------------------|-------------------------|--------------------------|
| Земельный участок | | | |
| (вид объекта недвижимости) | | | |
| Лист № __ Раздела 3.2 | Всего листов раздела 3.2 : __ | Всего разделов: __ | Всего листов выписки: __ |
| 10.04.2019 № 99/2019/255866406 | | | |
| Кадастровый номер: | | 49:08:000000:928 | |

| Сведения о характерных точках границы земельного участка | | | | |
|--|------------|------------|-----------------------------------|---|
| Система координат | | | | |
| Зона № | | | | |
| Номер точки | Координаты | | Описание закрепления на местности | Средняя квадратическая погрешность определения координат характерных точек границ земельного участка, м |
| | X | Y | | |
| 1 | 2 | 3 | 4 | 5 |
| 31 | 722137.43 | 2357046.53 | 626003000000 | 0.1 |
| 32 | 722143.93 | 2357048.8 | 626003000000 | 0.1 |
| 33 | 722161.83 | 2357040.17 | 626003000000 | 0.1 |
| 34 | 722176.73 | 2357047.2 | 626003000000 | 0.1 |
| 35 | 722193.57 | 2357053.57 | 626003000000 | 0.1 |
| 36 | 722199.23 | 2357056.8 | 626003000000 | 0.1 |
| 37 | 722208.07 | 2357061.57 | 626003000000 | 0.1 |
| 38 | 722220.27 | 2357063.9 | 626003000000 | 0.1 |
| 39 | 722227.77 | 2357067.3 | 626003000000 | 0.1 |
| 40 | 722231.43 | 2357067.3 | 626003000000 | 0.1 |

| | | |
|-------------------------------|---------|-------------------|
| Государственный регистратор | | ФГИС ЕГРН |
| полное наименование должности | подпись | инициалы, фамилия |

М.П.

Выписка из Единого государственного реестра недвижимости об объекте недвижимости

Сведения о характеристиках объекта недвижимости

На основании запроса от 10.04.2019 г., поступившего на рассмотрение 10.04.2019 г., сообщаем, что согласно записям Единого государственного реестра недвижимости:

| | | | |
|---------------------------------------|-------------------------------------|-------------------------|---------------------------|
| Земельный участок | | | |
| (вид объекта недвижимости) | | | |
| Лист № ___ Раздела 1 | Всего листов раздела 1 : ___ | Всего разделов: ___ | Всего листов выписки: ___ |
| 10.04.2019 № 99/2019/255908840 | | | |
| Кадастровый номер: | | 49:08:000000:929 | |

| | |
|--|---|
| Номер кадастрового квартала: | 49:08:000000 |
| Дата присвоения кадастрового номера: | 02.10.2013 |
| Ранее присвоенный государственный учетный номер: | данные отсутствуют |
| Адрес: | Магаданская область, Ягоднинский р-н, п. Ягодное, ул. Тасжный городок |
| Площадь: | 10493 +/- 36 кв. м |
| Кадастровая стоимость, руб.: | данные отсутствуют |
| Кадастровые номера расположенных в пределах земельного участка объектов недвижимости: | данные отсутствуют |
| Кадастровые номера объектов недвижимости, из которых образован объект недвижимости: | данные отсутствуют |
| Кадастровые номера образованных объектов недвижимости: | данные отсутствуют |
| Сведения о включении объекта недвижимости в состав предприятия как имущественного комплекса: | |

| | | |
|-------------------------------|---------|-------------------|
| Государственный регистратор | | ФГИС ЕГРН |
| полное наименование должности | подпись | инициалы, фамилия |

М.П.

Выписка из Единого государственного реестра недвижимости об объекте недвижимости

Сведения о характеристиках объекта недвижимости

| | | | |
|---------------------------------------|-------------------------------------|-------------------------|---------------------------|
| Земельный участок | | | |
| (вид объекта недвижимости) | | | |
| Лист № ___ Раздела 1 | Всего листов раздела 1 : ___ | Всего разделов: ___ | Всего листов выписки: ___ |
| 10.04.2019 № 99/2019/255908840 | | | |
| Кадастровый номер: | | 49:08:000000:929 | |

| | |
|--|--|
| Категория земель: | Земли населённых пунктов |
| Виды разрешенного использования: | Магистральная улица регулируемого движения |
| Сведения о кадастровом инженере: | Крештель Александр Николаевич №25-11-76, ООО "Артем ГЕО" |
| Сведения о лесах, водных объектах и об иных природных объектах, расположенных в пределах земельного участка: | данные отсутствуют |
| Сведения о том, что земельный участок полностью или частично расположен в границах зоны с особыми условиями использования территории или территории объекта культурного наследия | данные отсутствуют |
| Сведения о том, что земельный участок расположен в границах особой экономической зоны, территории опережающего социально-экономического развития, зоны территориального развития в Российской Федерации, игровой зоны: | данные отсутствуют |
| Сведения о том, что земельный участок расположен в границах особо охраняемой природной территории, охотничьих угодий, лесничеств, лесопарков: | данные отсутствуют |
| Сведения о результатах проведения государственного земельного надзора: | данные отсутствуют |
| Сведения о расположении земельного участка в границах территории, в отношении которой утвержден проект межевания территории: | данные отсутствуют |

| | | |
|-------------------------------|---------|-------------------|
| Государственный регистратор | | ФГИС ЕГРН |
| полное наименование должности | подпись | инициалы, фамилия |

М.П.

Выписка из Единого государственного реестра недвижимости об объекте недвижимости

Сведения о характеристиках объекта недвижимости

| | | | |
|---------------------------------------|-------------------------------------|-------------------------|---------------------------|
| Земельный участок | | | |
| (вид объекта недвижимости) | | | |
| Лист № ___ Раздела 1 | Всего листов раздела 1 : ___ | Всего разделов: ___ | Всего листов выписки: ___ |
| 10.04.2019 № 99/2019/255908840 | | | |
| Кадастровый номер: | | 49:08:000000:929 | |

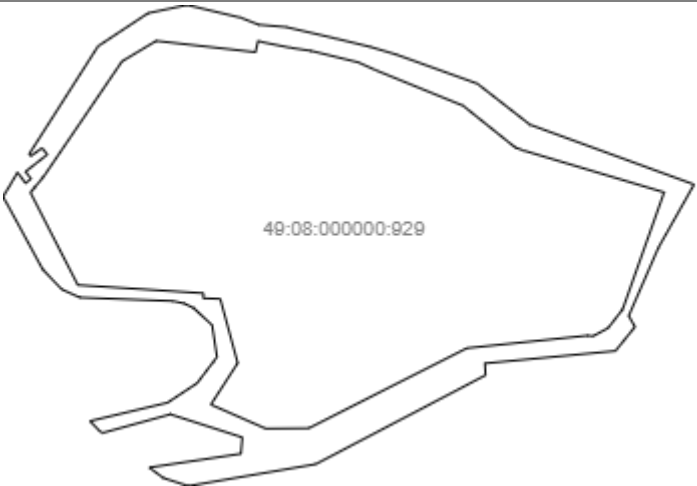
| | |
|--|---|
| Условный номер земельного участка: | данные отсутствуют |
| Сведения о принятии акта и (или) заключении договора, предусматривающих предоставление в соответствии с земельным законодательством исполнительным органом государственной власти или органом местного самоуправления находящегося в государственной или муниципальной собственности земельного участка для строительства наемного дома социального использования или наемного дома коммерческого использования: | данные отсутствуют |
| Сведения о том, что земельный участок или земельные участки образованы на основании решения об изъятии земельного участка и (или) расположенного на нем объекта недвижимости для государственных или муниципальных нужд: | данные отсутствуют |
| Сведения о том, что земельный участок образован из земель или земельного участка, государственная собственность на которые не разграничена: | данные отсутствуют |
| Сведения о наличии земельного спора о местоположении границ земельных участков: | данные отсутствуют |
| Статус записи об объекте недвижимости: | Сведения об объекте недвижимости имеют статус "временные". Дата истечения срока действия временного характера - 2018-10-03 |
| Особые отметки: | Для данного земельного участка обеспечен доступ посредством земельного участка (земельных участков) с кадастровым номером (кадастровыми номерами) земли общего пользования. Сведения необходимые для заполнения раздела 2 отсутствуют. Сведения необходимые для заполнения раздела 4 отсутствуют. |
| Получатель выписки: | Серюгин Максим Михайлович |

| | | |
|-------------------------------|---------|-------------------|
| Государственный регистратор | | ФГИС ЕГРН |
| полное наименование должности | подпись | инициалы, фамилия |

М.П.

Выписка из Единого государственного реестра недвижимости об объекте недвижимости
Описание местоположения земельного участка

| | | | |
|---------------------------------------|------------------------------------|-------------------------|--------------------------|
| Земельный участок | | | |
| (вид объекта недвижимости) | | | |
| Лист № __ Раздела 3 | Всего листов раздела 3 : __ | Всего разделов: __ | Всего листов выписки: __ |
| 10.04.2019 № 99/2019/255908840 | | | |
| Кадастровый номер: | | 49:08:000000:929 | |

| | | | |
|--|-----------------------|--|--|
| План (чертеж, схема) земельного участка | | | |
|  | | | |
| Масштаб 1: данные отсутствуют | Условные обозначения: | | |

| | | |
|-------------------------------|---------|-------------------|
| Государственный регистратор | | ФГИС ЕГРН |
| полное наименование должности | подпись | инициалы, фамилия |

М.П.

Выписка из Единого государственного реестра недвижимости об объекте недвижимости

Сведения о характеристиках объекта недвижимости

На основании запроса от 10.04.2019 г., поступившего на рассмотрение 10.04.2019 г., сообщаем, что согласно записям Единого государственного реестра недвижимости:

| | | | |
|---------------------------------------|-------------------------------------|-------------------------|---------------------------|
| Земельный участок | | | |
| (вид объекта недвижимости) | | | |
| Лист № ___ Раздела 1 | Всего листов раздела 1 : ___ | Всего разделов: ___ | Всего листов выписки: ___ |
| 10.04.2019 № 99/2019/255869195 | | | |
| Кадастровый номер: | | 49:08:000000:930 | |

| | |
|--|---|
| Номер кадастрового квартала: | 49:08:000000 |
| Дата присвоения кадастрового номера: | 03.10.2013 |
| Ранее присвоенный государственный учетный номер: | данные отсутствуют |
| Адрес: | Магаданская область, р-н Ягоднинский, п Ягодное, ул Новая |
| Площадь: | 8744 +/- 33 кв. м |
| Кадастровая стоимость, руб.: | данные отсутствуют |
| Кадастровые номера расположенных в пределах земельного участка объектов недвижимости: | данные отсутствуют |
| Кадастровые номера объектов недвижимости, из которых образован объект недвижимости: | данные отсутствуют |
| Кадастровые номера образованных объектов недвижимости: | данные отсутствуют |
| Сведения о включении объекта недвижимости в состав предприятия как имущественного комплекса: | |

| | | |
|-------------------------------|---------|-------------------|
| Государственный регистратор | | ФГИС ЕГРН |
| полное наименование должности | подпись | инициалы, фамилия |

М.П.

Выписка из Единого государственного реестра недвижимости об объекте недвижимости
Сведения о характеристиках объекта недвижимости

| | | | |
|---------------------------------------|-------------------------------------|-------------------------|---------------------------|
| Земельный участок | | | |
| (вид объекта недвижимости) | | | |
| Лист № ___ Раздела 1 | Всего листов раздела 1 : ___ | Всего разделов: ___ | Всего листов выписки: ___ |
| 10.04.2019 № 99/2019/255869195 | | | |
| Кадастровый номер: | | 49:08:000000:930 | |

| | |
|--|--|
| Категория земель: | Земли населённых пунктов |
| Виды разрешенного использования: | под магистральную улицу регулируемого движения |
| Сведения о кадастровом инженере: | Крештель Александр Николаевич №25-11-76, ООО "Артем ГЕО" |
| Сведения о лесах, водных объектах и об иных природных объектах, расположенных в пределах земельного участка: | данные отсутствуют |
| Сведения о том, что земельный участок полностью или частично расположен в границах зоны с особыми условиями использования территории или территории объекта культурного наследия | данные отсутствуют |
| Сведения о том, что земельный участок расположен в границах особой экономической зоны, территории опережающего социально-экономического развития, зоны территориального развития в Российской Федерации, игровой зоны: | данные отсутствуют |
| Сведения о том, что земельный участок расположен в границах особо охраняемой природной территории, охотничьих угодий, лесничеств, лесопарков: | данные отсутствуют |
| Сведения о результатах проведения государственного земельного надзора: | данные отсутствуют |
| Сведения о расположении земельного участка в границах территории, в отношении которой утвержден проект межевания территории: | данные отсутствуют |

| | | |
|-------------------------------|---------|-------------------|
| Государственный регистратор | | ФГИС ЕГРН |
| полное наименование должности | подпись | инициалы, фамилия |

М.П.

Выписка из Единого государственного реестра недвижимости об объекте недвижимости

Сведения о характеристиках объекта недвижимости

| | | | |
|---------------------------------------|-------------------------------------|-------------------------|---------------------------|
| Земельный участок | | | |
| (вид объекта недвижимости) | | | |
| Лист № ___ Раздела 1 | Всего листов раздела 1 : ___ | Всего разделов: ___ | Всего листов выписки: ___ |
| 10.04.2019 № 99/2019/255869195 | | | |
| Кадастровый номер: | | 49:08:000000:930 | |


| | |
|--|---|
| Условный номер земельного участка: | данные отсутствуют |
| Сведения о принятии акта и (или) заключении договора, предусматривающих предоставление в соответствии с земельным законодательством исполнительным органом государственной власти или органом местного самоуправления находящегося в государственной или муниципальной собственности земельного участка для строительства наемного дома социального использования или наемного дома коммерческого использования: | данные отсутствуют |
| Сведения о том, что земельный участок или земельные участки образованы на основании решения об изъятии земельного участка и (или) расположенного на нем объекта недвижимости для государственных или муниципальных нужд: | данные отсутствуют |
| Сведения о том, что земельный участок образован из земель или земельного участка, государственная собственность на которые не разграничена: | данные отсутствуют |
| Сведения о наличии земельного спора о местоположении границ земельных участков: | данные отсутствуют |
| Статус записи об объекте недвижимости: | Сведения об объекте недвижимости имеют статус "временные". Дата истечения срока действия временного характера - 2018-10-04 |
| Особые отметки: | Для данного земельного участка обеспечен доступ посредством земельного участка (земельных участков) с кадастровым номером (кадастровыми номерами) земли общего пользования. Сведения необходимые для заполнения раздела 2 отсутствуют. Сведения необходимые для заполнения раздела 4 отсутствуют. |
| Получатель выписки: | Серюгин Максим Михайлович |

| | | |
|-------------------------------|---------|-------------------|
| Государственный регистратор | | ФГИС ЕГРН |
| полное наименование должности | подпись | инициалы, фамилия |

М.П.

Выписка из Единого государственного реестра недвижимости об объекте недвижимости
Описание местоположения земельного участка

| | | | |
|---------------------------------------|-------------------------------------|-------------------------|---------------------------|
| Земельный участок | | | |
| (вид объекта недвижимости) | | | |
| Лист № ___ Раздела 3 | Всего листов раздела 3 : ___ | Всего разделов: ___ | Всего листов выписки: ___ |
| 10.04.2019 № 99/2019/255869195 | | | |
| Кадастровый номер: | | 49:08:000000:930 | |

| | | | |
|--|-----------------------|--|--|
| План (чертеж, схема) земельного участка | | | |
|  | | | |
| Масштаб 1: данные отсутствуют | Условные обозначения: | | |

| | | |
|-------------------------------|---------|-------------------|
| Государственный регистратор | | ФГИС ЕГРН |
| полное наименование должности | подпись | инициалы, фамилия |

М.П.

Выписка из Единого государственного реестра недвижимости об объекте недвижимости
Описание местоположения земельного участка

| | | | |
|---------------------------------------|--------------------------------------|-------------------------|--------------------------|
| Земельный участок | | | |
| (вид объекта недвижимости) | | | |
| Лист № __ Раздела 3.1 | Всего листов раздела 3.1 : __ | Всего разделов: __ | Всего листов выписки: __ |
| 10.04.2019 № 99/2019/255869195 | | | |
| Кадастровый номер: | | 49:08:000000:930 | |

| Описание местоположения границ земельного участка | | | | | | | |
|---|-------------|----------|--------------------|------------------------------|-----------------------------------|-------------------------------------|---|
| Номер п/п | Номер точки | | Дирекционный угол | Горизонтальное проложение, м | Описание закрепления на местности | Кадастровые номера смежных участков | Сведения об адресах правообладателей смежных земельных участков |
| | начальная | конечная | | | | | |
| 1 | 2 | 3 | 4 | 5 | 6 | 7 | 8 |
| 1 | 1 | 1 | данные отсутствуют | данные отсутствуют | - | данные отсутствуют | данные отсутствуют |

| | | |
|-------------------------------|---------|-------------------|
| Государственный регистратор | | ФГИС ЕГРН |
| полное наименование должности | подпись | инициалы, фамилия |

М.П.

Выписка из Единого государственного реестра недвижимости об объекте недвижимости

Сведения о характеристиках объекта недвижимости

На основании запроса от 10.04.2019 г., поступившего на рассмотрение 10.04.2019 г., сообщаем, что согласно записям Единого государственного реестра недвижимости:

| | | | |
|---------------------------------------|-------------------------------------|--------------------------|---------------------------|
| Земельный участок | | | |
| (вид объекта недвижимости) | | | |
| Лист № ___ Раздела 1 | Всего листов раздела 1 : ___ | Всего разделов: ___ | Всего листов выписки: ___ |
| 10.04.2019 № 99/2019/255865194 | | | |
| Кадастровый номер: | | 49:08:000000:1062 | |

| | |
|--|---|
| Номер кадастрового квартала: | 49:08:000000 |
| Дата присвоения кадастрового номера: | 28.04.2014 |
| Ранее присвоенный государственный учетный номер: | данные отсутствуют |
| Адрес: | Магаданская область, р-н Ягоднинский, п Ягодное |
| Площадь: | 2553 +/- 18 кв. м |
| Кадастровая стоимость, руб.: | 1 |
| Кадастровые номера расположенных в пределах земельного участка объектов недвижимости: | данные отсутствуют |
| Кадастровые номера объектов недвижимости, из которых образован объект недвижимости: | данные отсутствуют |
| Кадастровые номера образованных объектов недвижимости: | данные отсутствуют |
| Сведения о включении объекта недвижимости в состав предприятия как имущественного комплекса: | |

| | | |
|-------------------------------|---------|-------------------|
| Государственный регистратор | | ФГИС ЕГРН |
| полное наименование должности | подпись | инициалы, фамилия |

М.П.

Выписка из Единого государственного реестра недвижимости об объекте недвижимости
Сведения о характеристиках объекта недвижимости

| | | | |
|---------------------------------------|-------------------------------------|--------------------------|---------------------------|
| Земельный участок | | | |
| (вид объекта недвижимости) | | | |
| Лист № ___ Раздела 1 | Всего листов раздела 1 : ___ | Всего разделов: ___ | Всего листов выписки: ___ |
| 10.04.2019 № 99/2019/255865194 | | | |
| Кадастровый номер: | | 49:08:000000:1062 | |

| | |
|--|---------------------------------------|
| Категория земель: | Земли населённых пунктов |
| Виды разрешенного использования: | Пешеходная дорожка |
| Сведения о кадастровом инженере: | Шишонов Эдуард Вячеславович №49-11-14 |
| Сведения о лесах, водных объектах и об иных природных объектах, расположенных в пределах земельного участка: | данные отсутствуют |
| Сведения о том, что земельный участок полностью или частично расположен в границах зоны с особыми условиями использования территории или территории объекта культурного наследия | данные отсутствуют |
| Сведения о том, что земельный участок расположен в границах особой экономической зоны, территории опережающего социально-экономического развития, зоны территориального развития в Российской Федерации, игровой зоны: | данные отсутствуют |
| Сведения о том, что земельный участок расположен в границах особо охраняемой природной территории, охотничьих угодий, лесничеств, лесопарков: | данные отсутствуют |
| Сведения о результатах проведения государственного земельного надзора: | данные отсутствуют |
| Сведения о расположении земельного участка в границах территории, в отношении которой утвержден проект межевания территории: | данные отсутствуют |

| | | |
|-------------------------------|---------|-------------------|
| Государственный регистратор | | ФГИС ЕГРН |
| полное наименование должности | подпись | инициалы, фамилия |

М.П.

Выписка из Единого государственного реестра недвижимости об объекте недвижимости

Сведения о характеристиках объекта недвижимости

| | | | |
|---------------------------------------|-------------------------------------|--------------------------|---------------------------|
| Земельный участок | | | |
| (вид объекта недвижимости) | | | |
| Лист № ___ Раздела 1 | Всего листов раздела 1 : ___ | Всего разделов: ___ | Всего листов выписки: ___ |
| 10.04.2019 № 99/2019/255865194 | | | |
| Кадастровый номер: | | 49:08:000000:1062 | |

| | |
|--|--|
| Условный номер земельного участка: | данные отсутствуют |
| Сведения о принятии акта и (или) заключении договора, предусматривающих предоставление в соответствии с земельным законодательством исполнительным органом государственной власти или органом местного самоуправления находящегося в государственной или муниципальной собственности земельного участка для строительства наемного дома социального использования или наемного дома коммерческого использования: | данные отсутствуют |
| Сведения о том, что земельный участок или земельные участки образованы на основании решения об изъятии земельного участка и (или) расположенного на нем объекта недвижимости для государственных или муниципальных нужд: | данные отсутствуют |
| Сведения о том, что земельный участок образован из земель или земельного участка, государственная собственность на которые не разграничена: | данные отсутствуют |
| Сведения о наличии земельного спора о местоположении границ земельных участков: | данные отсутствуют |
| Статус записи об объекте недвижимости: | Сведения об объекте недвижимости имеют статус "актуальные" |
| Особые отметки: | Граница земельного участка состоит из 4 контуров. Сведения о видах разрешенного использования имеют статус «Актуальные незасвидетельствованные». Право (ограничение права, обременение объекта недвижимости) зарегистрировано на данный объект недвижимости с видами разрешенного использования «Для иных видов жилой застройки». Сведения необходимые для заполнения раздела 4 отсутствуют. |
| Получатель выписки: | Серюгин Максим Михайлович |

| | | |
|-------------------------------|---------|-------------------|
| Государственный регистратор | | ФГИС ЕГРН |
| полное наименование должности | подпись | инициалы, фамилия |

М.П.

Выписка из Единого государственного реестра недвижимости об объекте недвижимости
Сведения о зарегистрированных правах

| | |
|---|---|
| Земельный участок | |
| (вид объекта недвижимости) | |
| Лист № ___ Раздела 2 | Всего листов раздела 2 : ___ |
| Всего разделов: ___ | Всего листов выписки: ___ |
| 10.04.2019 № 99/2019/255865194 | |
| Кадастровый номер: | 49:08:000000:1062 |
| 1. Правообладатель (правообладатели): | 1.1. Муниципальное образование «Ягоднинский городской округ» |
| 2. Вид, номер и дата государственной регистрации права: | 2.1. Собственность, № 49:08:000000:1062-49/020/2017-1 от 29.09.2017 |
| 3. Ограничение прав и обременение объекта недвижимости: | не зарегистрировано |
| 4. Договоры участия в долевом строительстве: | данные отсутствуют |
| 5. Заявленные в судебном порядке права требования: | данные отсутствуют |
| 6. Сведения о возражении в отношении зарегистрированного права: | данные отсутствуют |
| 7. Сведения о наличии решения об изъятии объекта недвижимости для государственных и муниципальных нужд: | данные отсутствуют |
| 8. Сведения о невозможности государственной регистрации без личного участия правообладателя или его законного представителя: | |
| 9. Правопритязания и сведения о наличии поступивших, но не рассмотренных заявлений о проведении государственной регистрации права (перехода, прекращения права), ограничения права или обременения объекта недвижимости, сделки в отношении объекта недвижимости: | данные отсутствуют |
| 10. Сведения об осуществлении государственной регистрации сделки, права, ограничения права без необходимого в силу закона согласия третьего лица, органа: | данные отсутствуют |
| 11. Сведения о невозможности государственной регистрации перехода, прекращения, ограничения права на земельный участок из земель сельскохозяйственного назначения: | |

| | | |
|-------------------------------|---------|-------------------|
| Государственный регистратор | | ФГИС ЕГРН |
| полное наименование должности | подпись | инициалы, фамилия |

М.П.

Выписка из Единого государственного реестра недвижимости об объекте недвижимости

Сведения о характеристиках объекта недвижимости

На основании запроса от 10.04.2019 г., поступившего на рассмотрение 10.04.2019 г., сообщаем, что согласно записям Единого государственного реестра недвижимости:

| | | | |
|---------------------------------------|-------------------------------------|-------------------------|---------------------------|
| Земельный участок | | | |
| (вид объекта недвижимости) | | | |
| Лист № ___ Раздела 1 | Всего листов раздела 1 : ___ | Всего разделов: ___ | Всего листов выписки: ___ |
| 10.04.2019 № 99/2019/255863367 | | | |
| Кадастровый номер: | | 49:08:070107:316 | |

| | |
|--|---|
| Номер кадастрового квартала: | 49:08:070107 |
| Дата присвоения кадастрового номера: | 30.09.2013 |
| Ранее присвоенный государственный учетный номер: | данные отсутствуют |
| Адрес: | Магаданская область, р-н Ягоднинский, п Ягодное, ул Складская |
| Площадь: | 4558 +/- 24 кв. м |
| Кадастровая стоимость, руб.: | данные отсутствуют |
| Кадастровые номера расположенных в пределах земельного участка объектов недвижимости: | данные отсутствуют |
| Кадастровые номера объектов недвижимости, из которых образован объект недвижимости: | данные отсутствуют |
| Кадастровые номера образованных объектов недвижимости: | данные отсутствуют |
| Сведения о включении объекта недвижимости в состав предприятия как имущественного комплекса: | |

| | | |
|-------------------------------|---------|-------------------|
| Государственный регистратор | | ФГИС ЕГРН |
| полное наименование должности | подпись | инициалы, фамилия |

М.П.

Выписка из Единого государственного реестра недвижимости об объекте недвижимости
Сведения о характеристиках объекта недвижимости

| | | | |
|---------------------------------------|-------------------------------------|-------------------------|---------------------------|
| Земельный участок | | | |
| (вид объекта недвижимости) | | | |
| Лист № ___ Раздела 1 | Всего листов раздела 1 : ___ | Всего разделов: ___ | Всего листов выписки: ___ |
| 10.04.2019 № 99/2019/255863367 | | | |
| Кадастровый номер: | | 49:08:070107:316 | |

| | |
|--|--|
| Категория земель: | Земли населённых пунктов |
| Виды разрешенного использования: | под улицу и дорогу местного значения в производственных, в том числе торгово-складских зонах |
| Сведения о кадастровом инженеру: | Крештель Александр Николаевич №25-11-76, ООО "Артем ГЕО" |
| Сведения о лесах, водных объектах и об иных природных объектах, расположенных в пределах земельного участка: | данные отсутствуют |
| Сведения о том, что земельный участок полностью или частично расположен в границах зоны с особыми условиями использования территории или территории объекта культурного наследия | данные отсутствуют |
| Сведения о том, что земельный участок расположен в границах особой экономической зоны, территории опережающего социально-экономического развития, зоны территориального развития в Российской Федерации, игровой зоны: | данные отсутствуют |
| Сведения о том, что земельный участок расположен в границах особо охраняемой природной территории, охотничьих угодий, лесничеств, лесопарков: | данные отсутствуют |
| Сведения о результатах проведения государственного земельного надзора: | данные отсутствуют |
| Сведения о расположении земельного участка в границах территории, в отношении которой утвержден проект межевания территории: | данные отсутствуют |

| | | |
|-------------------------------|---------|-------------------|
| Государственный регистратор | | ФГИС ЕГРН |
| полное наименование должности | подпись | инициалы, фамилия |

М.П.

Выписка из Единого государственного реестра недвижимости об объекте недвижимости

Сведения о характеристиках объекта недвижимости

| | | | |
|---------------------------------------|-------------------------------------|-------------------------|---------------------------|
| Земельный участок | | | |
| (вид объекта недвижимости) | | | |
| Лист № ___ Раздела 1 | Всего листов раздела 1 : ___ | Всего разделов: ___ | Всего листов выписки: ___ |
| 10.04.2019 № 99/2019/255863367 | | | |
| Кадастровый номер: | | 49:08:070107:316 | |


| | |
|--|---|
| Условный номер земельного участка: | данные отсутствуют |
| Сведения о принятии акта и (или) заключении договора, предусматривающих предоставление в соответствии с земельным законодательством исполнительным органом государственной власти или органом местного самоуправления находящегося в государственной или муниципальной собственности земельного участка для строительства наемного дома социального использования или наемного дома коммерческого использования: | данные отсутствуют |
| Сведения о том, что земельный участок или земельные участки образованы на основании решения об изъятии земельного участка и (или) расположенного на нем объекта недвижимости для государственных или муниципальных нужд: | данные отсутствуют |
| Сведения о том, что земельный участок образован из земель или земельного участка, государственная собственность на которые не разграничена: | данные отсутствуют |
| Сведения о наличии земельного спора о местоположении границ земельных участков: | данные отсутствуют |
| Статус записи об объекте недвижимости: | Сведения об объекте недвижимости имеют статус "временные". Дата истечения срока действия временного характера - 2018-10-01 |
| Особые отметки: | Для данного земельного участка обеспечен доступ посредством земельного участка (земельных участков) с кадастровым номером (кадастровыми номерами) земли общего пользования. Сведения необходимые для заполнения раздела 2 отсутствуют. Сведения необходимые для заполнения раздела 4 отсутствуют. |
| Получатель выписки: | Серюгин Максим Михайлович |

| | | |
|-------------------------------|---------|-------------------|
| Государственный регистратор | | ФГИС ЕГРН |
| полное наименование должности | подпись | инициалы, фамилия |

М.П.

Выписка из Единого государственного реестра недвижимости об объекте недвижимости
Описание местоположения земельного участка

| | | | |
|---------------------------------------|-------------------------------------|-------------------------|---------------------------|
| Земельный участок | | | |
| (вид объекта недвижимости) | | | |
| Лист № ___ Раздела 3 | Всего листов раздела 3 : ___ | Всего разделов: ___ | Всего листов выписки: ___ |
| 10.04.2019 № 99/2019/255863367 | | | |
| Кадастровый номер: | | 49:08:070107:316 | |

| | | | |
|---|-----------------------|--|--|
| План (чертеж, схема) земельного участка | | | |
|  <p>49:08:070107:316</p> | | | |
| Масштаб 1: данные отсутствуют | Условные обозначения: | | |

| | | |
|-------------------------------|---------|-------------------|
| Государственный регистратор | | ФГИС ЕГРН |
| полное наименование должности | подпись | инициалы, фамилия |

М.П.

Выписка из Единого государственного реестра недвижимости об объекте недвижимости

Сведения о характеристиках объекта недвижимости

На основании запроса от 10.04.2019 г., поступившего на рассмотрение 10.04.2019 г., сообщаем, что согласно записям Единого государственного реестра недвижимости:

| | | | |
|---|-------------------------------------|-------------------------|---------------------------|
| Земельный участок | | | |
| <small>(вид объекта недвижимости)</small> | | | |
| Лист № ___ Раздела 1 | Всего листов раздела 1 : ___ | Всего разделов: ___ | Всего листов выписки: ___ |
| 10.04.2019 № 99/2019/255867713 | | | |
| Кадастровый номер: | | 49:08:070108:464 | |

| | |
|--|---|
| Номер кадастрового квартала: | 49:08:070108 |
| Дата присвоения кадастрового номера: | 28.04.2014 |
| Ранее присвоенный государственный учетный номер: | данные отсутствуют |
| Адрес: | Магаданская обл., р-н Ягоднинский, п. Ягодное, ул. Пушкинская |
| Площадь: | 4007 +/- 22 кв. м |
| Кадастровая стоимость, руб.: | 1 |
| Кадастровые номера расположенных в пределах земельного участка объектов недвижимости: | данные отсутствуют |
| Кадастровые номера объектов недвижимости, из которых образован объект недвижимости: | данные отсутствуют |
| Кадастровые номера образованных объектов недвижимости: | данные отсутствуют |
| Сведения о включении объекта недвижимости в состав предприятия как имущественного комплекса: | |

| | | |
|-------------------------------|---------|-------------------|
| Государственный регистратор | | ФГИС ЕГРН |
| полное наименование должности | подпись | инициалы, фамилия |

М.П.

Выписка из Единого государственного реестра недвижимости об объекте недвижимости
Сведения о характеристиках объекта недвижимости

| | | | |
|---------------------------------------|-------------------------------------|-------------------------|---------------------------|
| Земельный участок | | | |
| (вид объекта недвижимости) | | | |
| Лист № ___ Раздела 1 | Всего листов раздела 1 : ___ | Всего разделов: ___ | Всего листов выписки: ___ |
| 10.04.2019 № 99/2019/255867713 | | | |
| Кадастровый номер: | | 49:08:070108:464 | |

| | |
|--|--|
| Категория земель: | Земли населённых пунктов |
| Виды разрешенного использования: | под улицу и дорогу местного значения - улицу в жилой застройке |
| Сведения о кадастровом инженере: | Крештель Александр Николаевич №25-11-76, ООО "Артем ГЕО" |
| Сведения о лесах, водных объектах и об иных природных объектах, расположенных в пределах земельного участка: | данные отсутствуют |
| Сведения о том, что земельный участок полностью или частично расположен в границах зоны с особыми условиями использования территории или территории объекта культурного наследия | данные отсутствуют |
| Сведения о том, что земельный участок расположен в границах особой экономической зоны, территории опережающего социально-экономического развития, зоны территориального развития в Российской Федерации, игровой зоны: | данные отсутствуют |
| Сведения о том, что земельный участок расположен в границах особо охраняемой природной территории, охотничьих угодий, лесничеств, лесопарков: | данные отсутствуют |
| Сведения о результатах проведения государственного земельного надзора: | данные отсутствуют |
| Сведения о расположении земельного участка в границах территории, в отношении которой утвержден проект межевания территории: | данные отсутствуют |

| | | |
|-------------------------------|---------|-------------------|
| Государственный регистратор | | ФГИС ЕГРН |
| полное наименование должности | подпись | инициалы, фамилия |

М.П.

Выписка из Единого государственного реестра недвижимости об объекте недвижимости
Сведения о характеристиках объекта недвижимости

| | | | |
|---------------------------------------|-------------------------------------|-------------------------|---------------------------|
| Земельный участок | | | |
| (вид объекта недвижимости) | | | |
| Лист № ___ Раздела 1 | Всего листов раздела 1 : ___ | Всего разделов: ___ | Всего листов выписки: ___ |
| 10.04.2019 № 99/2019/255867713 | | | |
| Кадастровый номер: | | 49:08:070108:464 | |

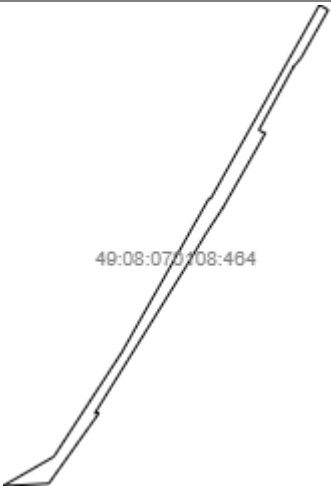
| | |
|--|---|
| Условный номер земельного участка: | данные отсутствуют |
| Сведения о принятии акта и (или) заключении договора, предусматривающих предоставление в соответствии с земельным законодательством исполнительным органом государственной власти или органом местного самоуправления находящегося в государственной или муниципальной собственности земельного участка для строительства наемного дома социального использования или наемного дома коммерческого использования: | данные отсутствуют |
| Сведения о том, что земельный участок или земельные участки образованы на основании решения об изъятии земельного участка и (или) расположенного на нем объекта недвижимости для государственных или муниципальных нужд: | данные отсутствуют |
| Сведения о том, что земельный участок образован из земель или земельного участка, государственная собственность на которые не разграничена: | данные отсутствуют |
| Сведения о наличии земельного спора о местоположении границ земельных участков: | данные отсутствуют |
| Статус записи об объекте недвижимости: | Сведения об объекте недвижимости имеют статус "временные". Дата истечения срока действия временного характера - 2019-04-29 |
| Особые отметки: | Для данного земельного участка обеспечен доступ посредством земельного участка (земельных участков) с кадастровым номером (кадастровыми номерами) земли общего пользования. Сведения необходимые для заполнения раздела 2 отсутствуют. Сведения необходимые для заполнения раздела 4 отсутствуют. |
| Получатель выписки: | Серюгин Максим Михайлович |

| | | |
|-------------------------------|---------|-------------------|
| Государственный регистратор | | ФГИС ЕГРН |
| полное наименование должности | подпись | инициалы, фамилия |

М.П.

Выписка из Единого государственного реестра недвижимости об объекте недвижимости
Описание местоположения земельного участка

| | | | |
|---------------------------------------|------------------------------------|-------------------------|--------------------------|
| Земельный участок | | | |
| (вид объекта недвижимости) | | | |
| Лист № __ Раздела 3 | Всего листов раздела 3 : __ | Всего разделов: __ | Всего листов выписки: __ |
| 10.04.2019 № 99/2019/255867713 | | | |
| Кадастровый номер: | | 49:08:070108:464 | |

| | | | |
|--|-----------------------|--|--|
| План (чертеж, схема) земельного участка | | | |
|  | | | |
| Масштаб 1: данные отсутствуют | Условные обозначения: | | |

| | | |
|-------------------------------|---------|-------------------|
| Государственный регистратор | | ФГИС ЕГРН |
| полное наименование должности | подпись | инициалы, фамилия |

М.П.

Выписка из Единого государственного реестра недвижимости об объекте недвижимости
Описание местоположения земельного участка

| | | | |
|---------------------------------------|--------------------------------------|-------------------------|--------------------------|
| Земельный участок | | | |
| (вид объекта недвижимости) | | | |
| Лист № __ Раздела 3.1 | Всего листов раздела 3.1 : __ | Всего разделов: __ | Всего листов выписки: __ |
| 10.04.2019 № 99/2019/255867713 | | | |
| Кадастровый номер: | | 49:08:070108:464 | |

| Описание местоположения границ земельного участка | | | | | | | |
|---|-------------|----------|--------------------|------------------------------|-----------------------------------|-------------------------------------|---|
| Номер п/п | Номер точки | | Дирекционный угол | Горизонтальное проложение, м | Описание закрепления на местности | Кадастровые номера смежных участков | Сведения об адресах правообладателей смежных земельных участков |
| | начальная | конечная | | | | | |
| 1 | 2 | 3 | 4 | 5 | 6 | 7 | 8 |
| 1 | 1 | 1 | данные отсутствуют | данные отсутствуют | - | данные отсутствуют | данные отсутствуют |

| | | |
|-------------------------------|---------|-------------------|
| Государственный регистратор | | ФГИС ЕГРН |
| полное наименование должности | подпись | инициалы, фамилия |

М.П.

Выписка из Единого государственного реестра недвижимости об объекте недвижимости

Сведения о характеристиках объекта недвижимости

На основании запроса от 10.04.2019 г., поступившего на рассмотрение 10.04.2019 г., сообщаем, что согласно записям Единого государственного реестра недвижимости:

| | | | |
|---------------------------------------|-------------------------------------|-------------------------|---------------------------|
| Земельный участок | | | |
| (вид объекта недвижимости) | | | |
| Лист № ___ Раздела 1 | Всего листов раздела 1 : ___ | Всего разделов: ___ | Всего листов выписки: ___ |
| 10.04.2019 № 99/2019/255866056 | | | |
| Кадастровый номер: | | 49:08:070111:407 | |

| | |
|--|---|
| Номер кадастрового квартала: | 49:08:070111 |
| Дата присвоения кадастрового номера: | 01.10.2013 |
| Ранее присвоенный государственный учетный номер: | данные отсутствуют |
| Адрес: | Магаданская область, Ягоднинский район, п. Ягодное, ул. Квартал 60 лет СССР |
| Площадь: | 3103 +/- 19 кв. м |
| Кадастровая стоимость, руб.: | данные отсутствуют |
| Кадастровые номера расположенных в пределах земельного участка объектов недвижимости: | данные отсутствуют |
| Кадастровые номера объектов недвижимости, из которых образован объект недвижимости: | данные отсутствуют |
| Кадастровые номера образованных объектов недвижимости: | данные отсутствуют |
| Сведения о включении объекта недвижимости в состав предприятия как имущественного комплекса: | |

| | | |
|-------------------------------|---------|-------------------|
| Государственный регистратор | | ФГИС ЕГРН |
| полное наименование должности | подпись | инициалы, фамилия |

М.П.

Выписка из Единого государственного реестра недвижимости об объекте недвижимости
Сведения о характеристиках объекта недвижимости

| | | | |
|---------------------------------------|-------------------------------------|-------------------------|---------------------------|
| Земельный участок | | | |
| (вид объекта недвижимости) | | | |
| Лист № ___ Раздела 1 | Всего листов раздела 1 : ___ | Всего разделов: ___ | Всего листов выписки: ___ |
| 10.04.2019 № 99/2019/255866056 | | | |
| Кадастровый номер: | | 49:08:070111:407 | |

| | |
|--|--|
| Категория земель: | Земли населённых пунктов |
| Виды разрешенного использования: | под магистральную улицу регулируемого движения |
| Сведения о кадастровом инженере: | Крештель Александр Николаевич №25-11-76, ООО "Артем ГЕО" |
| Сведения о лесах, водных объектах и об иных природных объектах, расположенных в пределах земельного участка: | данные отсутствуют |
| Сведения о том, что земельный участок полностью или частично расположен в границах зоны с особыми условиями использования территории или территории объекта культурного наследия | данные отсутствуют |
| Сведения о том, что земельный участок расположен в границах особой экономической зоны, территории опережающего социально-экономического развития, зоны территориального развития в Российской Федерации, игровой зоны: | данные отсутствуют |
| Сведения о том, что земельный участок расположен в границах особо охраняемой природной территории, охотничьих угодий, лесничеств, лесопарков: | данные отсутствуют |
| Сведения о результатах проведения государственного земельного надзора: | данные отсутствуют |
| Сведения о расположении земельного участка в границах территории, в отношении которой утвержден проект межевания территории: | данные отсутствуют |

| | | |
|-------------------------------|---------|-------------------|
| Государственный регистратор | | ФГИС ЕГРН |
| полное наименование должности | подпись | инициалы, фамилия |

М.П.

Выписка из Единого государственного реестра недвижимости об объекте недвижимости

Сведения о характеристиках объекта недвижимости

| | | | |
|---------------------------------------|-------------------------------------|-------------------------|---------------------------|
| Земельный участок | | | |
| (вид объекта недвижимости) | | | |
| Лист № ___ Раздела 1 | Всего листов раздела 1 : ___ | Всего разделов: ___ | Всего листов выписки: ___ |
| 10.04.2019 № 99/2019/255866056 | | | |
| Кадастровый номер: | | 49:08:070111:407 | |

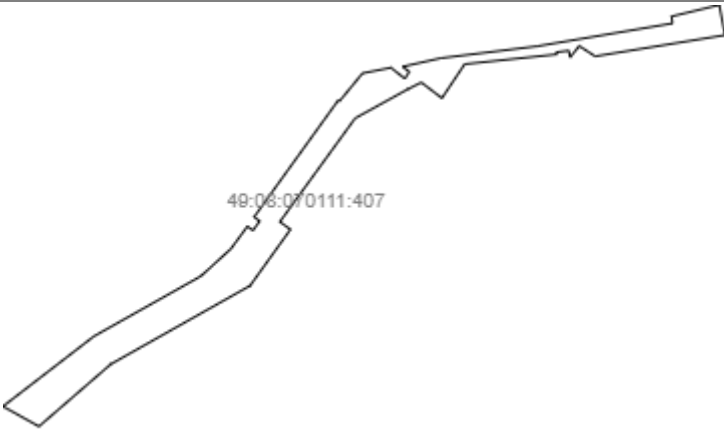
| | |
|--|---|
| Условный номер земельного участка: | данные отсутствуют |
| Сведения о принятии акта и (или) заключении договора, предусматривающих предоставление в соответствии с земельным законодательством исполнительным органом государственной власти или органом местного самоуправления находящегося в государственной или муниципальной собственности земельного участка для строительства наемного дома социального использования или наемного дома коммерческого использования: | данные отсутствуют |
| Сведения о том, что земельный участок или земельные участки образованы на основании решения об изъятии земельного участка и (или) расположенного на нем объекта недвижимости для государственных или муниципальных нужд: | данные отсутствуют |
| Сведения о том, что земельный участок образован из земель или земельного участка, государственная собственность на которые не разграничена: | данные отсутствуют |
| Сведения о наличии земельного спора о местоположении границ земельных участков: | данные отсутствуют |
| Статус записи об объекте недвижимости: | Сведения об объекте недвижимости имеют статус "временные". Дата истечения срока действия временного характера - 2018-10-02 |
| Особые отметки: | Для данного земельного участка обеспечен доступ посредством земельного участка (земельных участков) с кадастровым номером (кадастровыми номерами) Земли общего пользования. Сведения необходимые для заполнения раздела 2 отсутствуют. Сведения необходимые для заполнения раздела 4 отсутствуют. |
| Получатель выписки: | Серюгин Максим Михайлович |

| | | |
|-------------------------------|---------|-------------------|
| Государственный регистратор | | ФГИС ЕГРН |
| полное наименование должности | подпись | инициалы, фамилия |

М.П.

Выписка из Единого государственного реестра недвижимости об объекте недвижимости
Описание местоположения земельного участка

| | | | |
|---------------------------------------|------------------------------------|-------------------------|--------------------------|
| Земельный участок | | | |
| (вид объекта недвижимости) | | | |
| Лист № __ Раздела 3 | Всего листов раздела 3 : __ | Всего разделов: __ | Всего листов выписки: __ |
| 10.04.2019 № 99/2019/255866056 | | | |
| Кадастровый номер: | | 49:08:070111:407 | |

| | | | |
|--|-----------------------|--|--|
| План (чертеж, схема) земельного участка | | | |
|  | | | |
| Масштаб 1: данные отсутствуют | Условные обозначения: | | |

| | | |
|-------------------------------|---------|-------------------|
| Государственный регистратор | | ФГИС ЕГРН |
| полное наименование должности | подпись | инициалы, фамилия |

М.П.

Выписка из Единого государственного реестра недвижимости об объекте недвижимости

Сведения о характеристиках объекта недвижимости

На основании запроса от 10.04.2019 г., поступившего на рассмотрение 10.04.2019 г., сообщаем, что согласно записям Единого государственного реестра недвижимости:

| | | | |
|---|-------------------------------------|-------------------------|---------------------------|
| Земельный участок | | | |
| <small>(вид объекта недвижимости)</small> | | | |
| Лист № ___ Раздела 1 | Всего листов раздела 1 : ___ | Всего разделов: ___ | Всего листов выписки: ___ |
| 10.04.2019 № 99/2019/255864155 | | | |
| Кадастровый номер: | | 49:08:070112:237 | |

| | |
|--|--|
| Номер кадастрового квартала: | 49:08:070112 |
| Дата присвоения кадастрового номера: | 05.05.2014 |
| Ранее присвоенный государственный учетный номер: | данные отсутствуют |
| Адрес: | Магаданская область, р-н Ягоднинский, п Ягодное, ул Школьная |
| Площадь: | 1314 +/- 13 кв. м |
| Кадастровая стоимость, руб.: | 1 |
| Кадастровые номера расположенных в пределах земельного участка объектов недвижимости: | данные отсутствуют |
| Кадастровые номера объектов недвижимости, из которых образован объект недвижимости: | данные отсутствуют |
| Кадастровые номера образованных объектов недвижимости: | данные отсутствуют |
| Сведения о включении объекта недвижимости в состав предприятия как имущественного комплекса: | |

| | | |
|-------------------------------|---------|-------------------|
| Государственный регистратор | | ФГИС ЕГРН |
| полное наименование должности | подпись | инициалы, фамилия |

М.П.

Выписка из Единого государственного реестра недвижимости об объекте недвижимости
Сведения о характеристиках объекта недвижимости

| | | | |
|---|-------------------------------------|-------------------------|---------------------------|
| Земельный участок | | | |
| <small>(вид объекта недвижимости)</small> | | | |
| Лист № ___ Раздела 1 | Всего листов раздела 1 : ___ | Всего разделов: ___ | Всего листов выписки: ___ |
| 10.04.2019 № 99/2019/255864155 | | | |
| Кадастровый номер: | | 49:08:070112:237 | |

| | |
|--|--|
| Категория земель: | Земли населённых пунктов |
| Виды разрешенного использования: | Под магистральную улицу регулируемого движения |
| Сведения о кадастровом инженере: | Крештель Александр Николаевич №25-11-76, ООО "Артем ГЕО" |
| Сведения о лесах, водных объектах и об иных природных объектах, расположенных в пределах земельного участка: | данные отсутствуют |
| Сведения о том, что земельный участок полностью или частично расположен в границах зоны с особыми условиями использования территории или территории объекта культурного наследия | данные отсутствуют |
| Сведения о том, что земельный участок расположен в границах особой экономической зоны, территории опережающего социально-экономического развития, зоны территориального развития в Российской Федерации, игровой зоны: | данные отсутствуют |
| Сведения о том, что земельный участок расположен в границах особо охраняемой природной территории, охотничьих угодий, лесничеств, лесопарков: | данные отсутствуют |
| Сведения о результатах проведения государственного земельного надзора: | данные отсутствуют |
| Сведения о расположении земельного участка в границах территории, в отношении которой утвержден проект межевания территории: | данные отсутствуют |

| | | |
|-------------------------------|---------|-------------------|
| Государственный регистратор | | ФГИС ЕГРН |
| полное наименование должности | подпись | инициалы, фамилия |

М.П.

Выписка из Единого государственного реестра недвижимости об объекте недвижимости
Сведения о характеристиках объекта недвижимости

| | | | |
|---------------------------------------|-------------------------------------|-------------------------|---------------------------|
| Земельный участок | | | |
| (вид объекта недвижимости) | | | |
| Лист № ___ Раздела 1 | Всего листов раздела 1 : ___ | Всего разделов: ___ | Всего листов выписки: ___ |
| 10.04.2019 № 99/2019/255864155 | | | |
| Кадастровый номер: | | 49:08:070112:237 | |

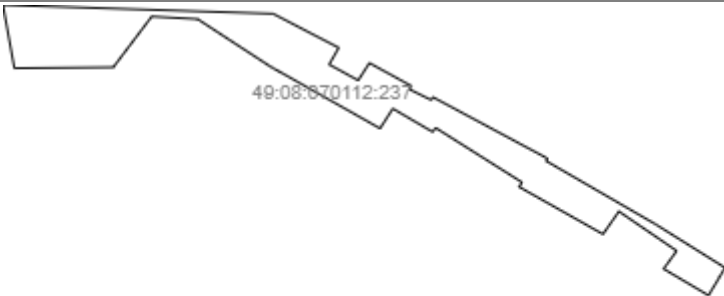
| | |
|--|--|
| Условный номер земельного участка: | данные отсутствуют |
| Сведения о принятии акта и (или) заключении договора, предусматривающих предоставление в соответствии с земельным законодательством исполнительным органом государственной власти или органом местного самоуправления находящегося в государственной или муниципальной собственности земельного участка для строительства наемного дома социального использования или наемного дома коммерческого использования: | данные отсутствуют |
| Сведения о том, что земельный участок или земельные участки образованы на основании решения об изъятии земельного участка и (или) расположенного на нем объекта недвижимости для государственных или муниципальных нужд: | данные отсутствуют |
| Сведения о том, что земельный участок образован из земель или земельного участка, государственная собственность на которые не разграничена: | данные отсутствуют |
| Сведения о наличии земельного спора о местоположении границ земельных участков: | данные отсутствуют |
| Статус записи об объекте недвижимости: | Сведения об объекте недвижимости имеют статус "временные". Дата истечения срока действия временного характера - 2019-05-06 |
| Особые отметки: | Сведения необходимые для заполнения раздела 2 отсутствуют. Сведения необходимые для заполнения раздела 4 отсутствуют. |
| Получатель выписки: | Серюгин Максим Михайлович |

| | | |
|-------------------------------|---------|-------------------|
| Государственный регистратор | | ФГИС ЕГРН |
| полное наименование должности | подпись | инициалы, фамилия |

М.П.

Выписка из Единого государственного реестра недвижимости об объекте недвижимости
Описание местоположения земельного участка

| | | | |
|---------------------------------------|-------------------------------------|-------------------------|---------------------------|
| Земельный участок | | | |
| (вид объекта недвижимости) | | | |
| Лист № ___ Раздела 3 | Всего листов раздела 3 : ___ | Всего разделов: ___ | Всего листов выписки: ___ |
| 10.04.2019 № 99/2019/255864155 | | | |
| Кадастровый номер: | | 49:08:070112:237 | |

| | | | |
|--|-----------------------|--|--|
| План (чертеж, схема) земельного участка | | | |
|  | | | |
| Масштаб 1: данные отсутствуют | Условные обозначения: | | |

| | | |
|-------------------------------|---------|-------------------|
| Государственный регистратор | | ФГИС ЕГРН |
| полное наименование должности | подпись | инициалы, фамилия |

М.П.

Выписка из Единого государственного реестра недвижимости об объекте недвижимости

Сведения о характеристиках объекта недвижимости

На основании запроса от 10.04.2019 г., поступившего на рассмотрение 10.04.2019 г., сообщаем, что согласно записям Единого государственного реестра недвижимости:

| | | | |
|---------------------------------------|-------------------------------------|-------------------------|---------------------------|
| Земельный участок | | | |
| (вид объекта недвижимости) | | | |
| Лист № ___ Раздела 1 | Всего листов раздела 1 : ___ | Всего разделов: ___ | Всего листов выписки: ___ |
| 10.04.2019 № 99/2019/255867328 | | | |
| Кадастровый номер: | | 49:08:070115:161 | |

| | |
|--|--|
| Номер кадастрового квартала: | 49:08:070115 |
| Дата присвоения кадастрового номера: | 27.11.2014 |
| Ранее присвоенный государственный учетный номер: | данные отсутствуют |
| Адрес: | Магаданская область, Ягоднинский р-н, п. Ягодное, ул. Механическая |
| Площадь: | 2567 +/- 18 кв. м |
| Кадастровая стоимость, руб.: | данные отсутствуют |
| Кадастровые номера расположенных в пределах земельного участка объектов недвижимости: | данные отсутствуют |
| Кадастровые номера объектов недвижимости, из которых образован объект недвижимости: | данные отсутствуют |
| Кадастровые номера образованных объектов недвижимости: | данные отсутствуют |
| Сведения о включении объекта недвижимости в состав предприятия как имущественного комплекса: | |

| | | |
|-------------------------------|---------|-------------------|
| Государственный регистратор | | ФГИС ЕГРН |
| полное наименование должности | подпись | инициалы, фамилия |

М.П.

Выписка из Единого государственного реестра недвижимости об объекте недвижимости
Сведения о характеристиках объекта недвижимости

| | | | |
|---|-------------------------------------|-------------------------|---------------------------|
| Земельный участок | | | |
| <small>(вид объекта недвижимости)</small> | | | |
| Лист № ___ Раздела 1 | Всего листов раздела 1 : ___ | Всего разделов: ___ | Всего листов выписки: ___ |
| 10.04.2019 № 99/2019/255867328 | | | |
| Кадастровый номер: | | 49:08:070115:161 | |

| | |
|--|--|
| Категория земель: | Земли населённых пунктов |
| Виды разрешенного использования: | Улица и дорога местного значения - проезд |
| Сведения о кадастровом инженере: | Крештель Александр Николаевич №25-11-76, ООО "Артем ГЕО" |
| Сведения о лесах, водных объектах и об иных природных объектах, расположенных в пределах земельного участка: | данные отсутствуют |
| Сведения о том, что земельный участок полностью или частично расположен в границах зоны с особыми условиями использования территории или территории объекта культурного наследия | данные отсутствуют |
| Сведения о том, что земельный участок расположен в границах особой экономической зоны, территории опережающего социально-экономического развития, зоны территориального развития в Российской Федерации, игровой зоны: | данные отсутствуют |
| Сведения о том, что земельный участок расположен в границах особо охраняемой природной территории, охотничьих угодий, лесничеств, лесопарков: | данные отсутствуют |
| Сведения о результатах проведения государственного земельного надзора: | данные отсутствуют |
| Сведения о расположении земельного участка в границах территории, в отношении которой утвержден проект межевания территории: | данные отсутствуют |

| | | |
|-------------------------------|---------|-------------------|
| Государственный регистратор | | ФГИС ЕГРН |
| полное наименование должности | подпись | инициалы, фамилия |

М.П.

Выписка из Единого государственного реестра недвижимости об объекте недвижимости
Сведения о характеристиках объекта недвижимости

| | | | |
|---------------------------------------|-------------------------------------|-------------------------|---------------------------|
| Земельный участок | | | |
| (вид объекта недвижимости) | | | |
| Лист № ___ Раздела 1 | Всего листов раздела 1 : ___ | Всего разделов: ___ | Всего листов выписки: ___ |
| 10.04.2019 № 99/2019/255867328 | | | |
| Кадастровый номер: | | 49:08:070115:161 | |

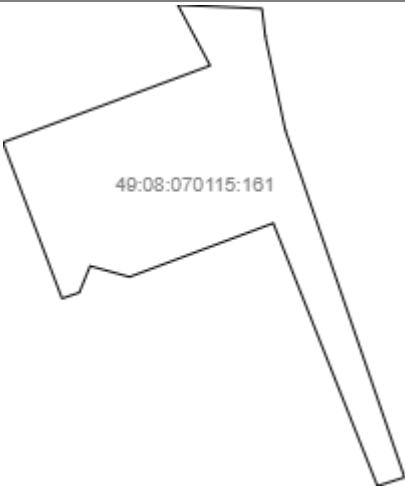
| | |
|--|--|
| Условный номер земельного участка: | данные отсутствуют |
| Сведения о принятии акта и (или) заключении договора, предусматривающих предоставление в соответствии с земельным законодательством исполнительным органом государственной власти или органом местного самоуправления находящегося в государственной или муниципальной собственности земельного участка для строительства наемного дома социального использования или наемного дома коммерческого использования: | данные отсутствуют |
| Сведения о том, что земельный участок или земельные участки образованы на основании решения об изъятии земельного участка и (или) расположенного на нем объекта недвижимости для государственных или муниципальных нужд: | данные отсутствуют |
| Сведения о том, что земельный участок образован из земель или земельного участка, государственная собственность на которые не разграничена: | данные отсутствуют |
| Сведения о наличии земельного спора о местоположении границ земельных участков: | данные отсутствуют |
| Статус записи об объекте недвижимости: | Сведения об объекте недвижимости имеют статус "временные". Дата истечения срока действия временного характера - 2019-11-28 |
| Особые отметки: | Сведения необходимые для заполнения раздела 2 отсутствуют. Сведения необходимые для заполнения раздела 4 отсутствуют. |
| Получатель выписки: | Серюгин Максим Михайлович |

| | | |
|-------------------------------|---------|-------------------|
| Государственный регистратор | | ФГИС ЕГРН |
| полное наименование должности | подпись | инициалы, фамилия |

М.П.

Выписка из Единого государственного реестра недвижимости об объекте недвижимости
Описание местоположения земельного участка

| | | | |
|---------------------------------------|-------------------------------------|-------------------------|---------------------------|
| Земельный участок | | | |
| (вид объекта недвижимости) | | | |
| Лист № ___ Раздела 3 | Всего листов раздела 3 : ___ | Всего разделов: ___ | Всего листов выписки: ___ |
| 10.04.2019 № 99/2019/255867328 | | | |
| Кадастровый номер: | | 49:08:070115:161 | |

| | | | |
|--|-----------------------|--|--|
| План (чертеж, схема) земельного участка | | | |
|  | | | |
| Масштаб 1: данные отсутствуют | Условные обозначения: | | |

| | | |
|-------------------------------|---------|-------------------|
| Государственный регистратор | | ФГИС ЕГРН |
| полное наименование должности | подпись | инициалы, фамилия |

М.П.

Выписка из Единого государственного реестра недвижимости об объекте недвижимости

Сведения о характеристиках объекта недвижимости

На основании запроса от 19.03.2019 г., поступившего на рассмотрение 19.03.2019 г., сообщаем, что согласно записям Единого государственного реестра недвижимости:

| | | | |
|---------------------------------------|-------------------------------------|-------------------------|---------------------------|
| Земельный участок | | | |
| (вид объекта недвижимости) | | | |
| Лист № ___ Раздела 1 | Всего листов раздела 1 : ___ | Всего разделов: ___ | Всего листов выписки: ___ |
| 19.03.2019 № 99/2019/251362198 | | | |
| Кадастровый номер: | | 49:09:000000:180 | |

| | |
|--|---|
| Номер кадастрового квартала: | 49:09:000000 |
| Дата присвоения кадастрового номера: | 10.05.2012 |
| Ранее присвоенный государственный учетный номер: | данные отсутствуют |
| Адрес: | Магаданская обл., г. Магадан, в поселке Уптар |
| Площадь: | 10138 +/- 35 кв. м |
| Кадастровая стоимость, руб.: | 24635.34 |
| Кадастровые номера расположенных в пределах земельного участка объектов недвижимости: | данные отсутствуют |
| Кадастровые номера объектов недвижимости, из которых образован объект недвижимости: | данные отсутствуют |
| Кадастровые номера образованных объектов недвижимости: | данные отсутствуют |
| Сведения о включении объекта недвижимости в состав предприятия как имущественного комплекса: | |

| | | |
|-------------------------------|---------|-------------------|
| Государственный регистратор | | ФГИС ЕГРН |
| полное наименование должности | подпись | инициалы, фамилия |

М.П.

Выписка из Единого государственного реестра недвижимости об объекте недвижимости

Сведения о характеристиках объекта недвижимости

| | | | |
|---------------------------------------|-------------------------------------|-------------------------|---------------------------|
| Земельный участок | | | |
| (вид объекта недвижимости) | | | |
| Лист № ___ Раздела 1 | Всего листов раздела 1 : ___ | Всего разделов: ___ | Всего листов выписки: ___ |
| 19.03.2019 № 99/2019/251362198 | | | |
| Кадастровый номер: | | 49:09:000000:180 | |

| | |
|--|--|
| Категория земель: | Земли населённых пунктов |
| Виды разрешенного использования: | для строительства наружных сетей канализации |
| Сведения о кадастровом инженере: | Галактионов Владимир Ильич №49-10-4 |
| Сведения о лесах, водных объектах и об иных природных объектах, расположенных в пределах земельного участка: | данные отсутствуют |
| Сведения о том, что земельный участок полностью или частично расположен в границах зоны с особыми условиями использования территории или территории объекта культурного наследия | данные отсутствуют |
| Сведения о том, что земельный участок расположен в границах особой экономической зоны, территории опережающего социально-экономического развития, зоны территориального развития в Российской Федерации, игровой зоны: | данные отсутствуют |
| Сведения о том, что земельный участок расположен в границах особо охраняемой природной территории, охотничьих угодий, лесничеств, лесопарков: | данные отсутствуют |
| Сведения о результатах проведения государственного земельного надзора: | данные отсутствуют |
| Сведения о расположении земельного участка в границах территории, в отношении которой утвержден проект межевания территории: | данные отсутствуют |

| | | |
|-------------------------------|---------|-------------------|
| Государственный регистратор | | ФГИС ЕГРН |
| полное наименование должности | подпись | инициалы, фамилия |

М.П.

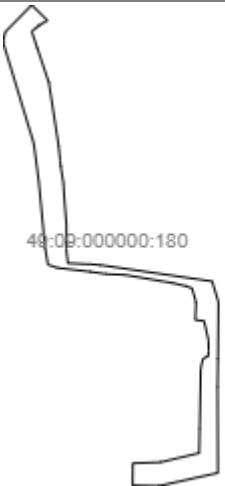
Выписка из Единого государственного реестра недвижимости об объекте недвижимости
Сведения о характеристиках объекта недвижимости

| | | | |
|---------------------------------------|-------------------------------------|-------------------------|---------------------------|
| Земельный участок | | | |
| (вид объекта недвижимости) | | | |
| Лист № ___ Раздела 1 | Всего листов раздела 1 : ___ | Всего разделов: ___ | Всего листов выписки: ___ |
| 19.03.2019 № 99/2019/251362198 | | | |
| Кадастровый номер: | | 49:09:000000:180 | |

| | |
|--|--|
| Условный номер земельного участка: | данные отсутствуют |
| Сведения о принятии акта и (или) заключении договора, предусматривающих предоставление в соответствии с земельным законодательством исполнительным органом государственной власти или органом местного самоуправления находящегося в государственной или муниципальной собственности земельного участка для строительства наемного дома социального использования или наемного дома коммерческого использования: | данные отсутствуют |
| Сведения о том, что земельный участок или земельные участки образованы на основании решения об изъятии земельного участка и (или) расположенного на нем объекта недвижимости для государственных или муниципальных нужд: | данные отсутствуют |
| Сведения о том, что земельный участок образован из земель или земельного участка, государственная собственность на которые не разграничена: | данные отсутствуют |
| Сведения о наличии земельного спора о местоположении границ земельных участков: | данные отсутствуют |
| Статус записи об объекте недвижимости: | Сведения об объекте недвижимости имеют статус "временные". Дата истечения срока действия временного характера - 2017-05-11 |
| Особые отметки: | Для данного земельного участка обеспечен доступ посредством земельного участка (земельных участков) с кадастровым номером (кадастровыми номерами) 49:09:020002:18, 49:09:020002:45, 49:09:020003:11, 49:09:020003:21, 49:09:020003:22, 49:09:020003:32, 49:09:020003:35, 49:09:020003:56, 49:09:020003:7, 49:09:020003:9, 49:09:020003:96. Сведения о видах разрешенного использования имеют статус «Актуальные незасвидетельствованные». Право (ограничение права, обременение объекта недвижимости) зарегистрировано на данный объект недвижимости с видами разрешенного использования отсутствует. Сведения необходимые для заполнения раздела 2 отсутствуют. Сведения необходимые для заполнения раздела 3.1 отсутствуют. Сведения необходимые для заполнения раздела 4 отсутствуют. |
| Получатель выписки: | Серюгин Максим Михайлович |

Выписка из Единого государственного реестра недвижимости об объекте недвижимости
Описание местоположения земельного участка

| | | | |
|---------------------------------------|-------------------------------------|-------------------------|---------------------------|
| Земельный участок | | | |
| (вид объекта недвижимости) | | | |
| Лист № ___ Раздела 3 | Всего листов раздела 3 : ___ | Всего разделов: ___ | Всего листов выписки: ___ |
| 19.03.2019 № 99/2019/251362198 | | | |
| Кадастровый номер: | | 49:09:000000:180 | |

| | | | |
|---|-----------------------|--|--|
| План (чертеж, схема) земельного участка | | | |
|  | | | |
| Масштаб 1: данные отсутствуют | Условные обозначения: | | |

| | | |
|-------------------------------|---------|-------------------|
| Государственный регистратор | | ФГИС ЕГРН |
| полное наименование должности | подпись | инициалы, фамилия |

М.П.

Выписка из Единого государственного реестра недвижимости об объекте недвижимости

Сведения о характеристиках объекта недвижимости

На основании запроса от 19.03.2019 г., поступившего на рассмотрение 19.03.2019 г., сообщаем, что согласно записям Единого государственного реестра недвижимости:

| | | | |
|---------------------------------------|-------------------------------------|--------------------------|---------------------------|
| Земельный участок | | | |
| (вид объекта недвижимости) | | | |
| Лист № ___ Раздела 1 | Всего листов раздела 1 : ___ | Всего разделов: ___ | Всего листов выписки: ___ |
| 19.03.2019 № 99/2019/251360628 | | | |
| Кадастровый номер: | | 49:09:000000:8150 | |

| | |
|--|---|
| Номер кадастрового квартала: | 49:09:000000 |
| Дата присвоения кадастрового номера: | 21.08.2014 |
| Ранее присвоенный государственный учетный номер: | данные отсутствуют |
| Адрес: | Магаданская область, г Магадан, п Уптар |
| Площадь: | 10148 +/- 35 кв. м |
| Кадастровая стоимость, руб.: | 281201.08 |
| Кадастровые номера расположенных в пределах земельного участка объектов недвижимости: | данные отсутствуют |
| Кадастровые номера объектов недвижимости, из которых образован объект недвижимости: | данные отсутствуют |
| Кадастровые номера образованных объектов недвижимости: | данные отсутствуют |
| Сведения о включении объекта недвижимости в состав предприятия как имущественного комплекса: | |

| | | |
|-------------------------------|---------|-------------------|
| Государственный регистратор | | ФГИС ЕГРН |
| полное наименование должности | подпись | инициалы, фамилия |

М.П.

Выписка из Единого государственного реестра недвижимости об объекте недвижимости

Сведения о характеристиках объекта недвижимости

| | | | |
|---------------------------------------|-------------------------------------|--------------------------|---------------------------|
| Земельный участок | | | |
| (вид объекта недвижимости) | | | |
| Лист № ___ Раздела 1 | Всего листов раздела 1 : ___ | Всего разделов: ___ | Всего листов выписки: ___ |
| 19.03.2019 № 99/2019/251360628 | | | |
| Кадастровый номер: | | 49:09:000000:8150 | |

| | |
|--|--|
| Категория земель: | Земли населённых пунктов |
| Виды разрешенного использования: | для строительства волоконно-оптической линии связи |
| Сведения о кадастровом инженере: | Одушкин Виктор Викторович №49-11-16 |
| Сведения о лесах, водных объектах и об иных природных объектах, расположенных в пределах земельного участка: | данные отсутствуют |
| Сведения о том, что земельный участок полностью или частично расположен в границах зоны с особыми условиями использования территории или территории объекта культурного наследия | данные отсутствуют |
| Сведения о том, что земельный участок расположен в границах особой экономической зоны, территории опережающего социально-экономического развития, зоны территориального развития в Российской Федерации, игровой зоны: | данные отсутствуют |
| Сведения о том, что земельный участок расположен в границах особо охраняемой природной территории, охотничьих угодий, лесничеств, лесопарков: | данные отсутствуют |
| Сведения о результатах проведения государственного земельного надзора: | данные отсутствуют |
| Сведения о расположении земельного участка в границах территории, в отношении которой утвержден проект межевания территории: | данные отсутствуют |

| | | |
|-------------------------------|---------|-------------------|
| Государственный регистратор | | ФГИС ЕГРН |
| полное наименование должности | подпись | инициалы, фамилия |

М.П.

Выписка из Единого государственного реестра недвижимости об объекте недвижимости

Сведения о характеристиках объекта недвижимости

| | | | |
|---------------------------------------|-------------------------------------|--------------------------|---------------------------|
| Земельный участок | | | |
| (вид объекта недвижимости) | | | |
| Лист № ___ Раздела 1 | Всего листов раздела 1 : ___ | Всего разделов: ___ | Всего листов выписки: ___ |
| 19.03.2019 № 99/2019/251360628 | | | |
| Кадастровый номер: | | 49:09:000000:8150 | |

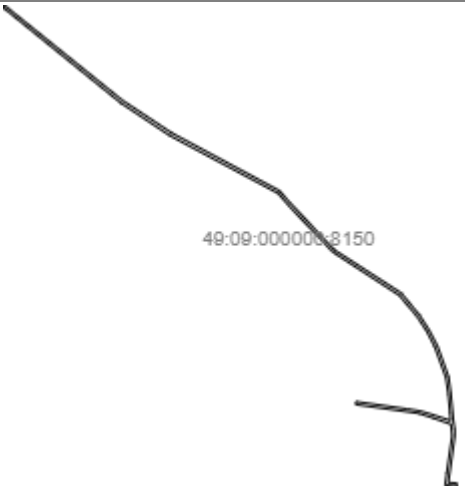
| | |
|--|--|
| Условный номер земельного участка: | данные отсутствуют |
| Сведения о принятии акта и (или) заключении договора, предусматривающих предоставление в соответствии с земельным законодательством исполнительным органом государственной власти или органом местного самоуправления находящегося в государственной или муниципальной собственности земельного участка для строительства наемного дома социального использования или наемного дома коммерческого использования: | данные отсутствуют |
| Сведения о том, что земельный участок или земельные участки образованы на основании решения об изъятии земельного участка и (или) расположенного на нем объекта недвижимости для государственных или муниципальных нужд: | данные отсутствуют |
| Сведения о том, что земельный участок образован из земель или земельного участка, государственная собственность на которые не разграничена: | данные отсутствуют |
| Сведения о наличии земельного спора о местоположении границ земельных участков: | данные отсутствуют |
| Статус записи об объекте недвижимости: | Сведения об объекте недвижимости имеют статус "временные". Дата истечения срока действия временного характера - 2019-08-22 |
| Особые отметки: | Для данного земельного участка обеспечен доступ посредством земельного участка (земельных участков) с кадастровым номером (кадастровыми номерами) земли общего пользования. Сведения необходимые для заполнения раздела 2 отсутствуют. Сведения необходимые для заполнения раздела 3.1 отсутствуют. Сведения необходимые для заполнения раздела 4 отсутствуют. |
| Получатель выписки: | Серюгин Максим Михайлович |

| | | |
|-------------------------------|---------|-------------------|
| Государственный регистратор | | ФГИС ЕГРН |
| полное наименование должности | подпись | инициалы, фамилия |

М.П.

Выписка из Единого государственного реестра недвижимости об объекте недвижимости
Описание местоположения земельного участка

| | | | |
|---------------------------------------|-------------------------------------|--------------------------|---------------------------|
| Земельный участок | | | |
| (вид объекта недвижимости) | | | |
| Лист № ___ Раздела 3 | Всего листов раздела 3 : ___ | Всего разделов: ___ | Всего листов выписки: ___ |
| 19.03.2019 № 99/2019/251360628 | | | |
| Кадастровый номер: | | 49:09:000000:8150 | |

| | | | |
|--|-----------------------|--|--|
| План (чертеж, схема) земельного участка | | | |
|  | | | |
| Масштаб 1: данные отсутствуют | Условные обозначения: | | |

| | | |
|-------------------------------|---------|-------------------|
| Государственный регистратор | | ФГИС ЕГРН |
| полное наименование должности | подпись | инициалы, фамилия |

М.П.