

КАРТА-ПЛАН ТЕРРИТОРИИ

49:09:030202

(номер кадастрового квартала (номера смежных кадастровых кварталов), являющегося (являющихся) территорией, на которой выполняются комплексные кадастровые работы)

Дата подготовки карты-плана территории 4 декабря 2019 г.

Пояснительная записка

1. Сведения о заказчике

Департамент САТЭК мэрии г. Магадана, ОГРН: 1054900003366, ИНН: 4909013773

(полное наименование органа местного самоуправления муниципального района или городского округа, органа исполнительной власти города федерального значения Москвы, Санкт-Петербурга или Севастополя, основной государственный регистрационный номер, идентификационный номер налогоплательщика)

(сведения об утверждении карты-плана территории)

2. Сведения о кадастровом инженерере

Фамилия, имя, отчество (при наличии отчества): Бочкарева Ирина Юрьевна

Страховой номер индивидуального лицевого счета: 042-669-395 79

Контактный телефон: 8(4212)61-63-99, 56-50-22, 8-914-153-43-63

Адрес электронной почты и почтовый адрес, по которым осуществляется связь с кадастровым инженером: 680028, г. Хабаровск, ул. Серышева, д. 22, оф. 829, ecspa@yandex.ru

Наименование саморегулируемой организации кадастровых инженеров (СРО), членом которой является кадастровый инженер: СРО КИ Ассоциация "ГКИ"

Номер регистрации в государственном реестре лиц, осуществляющих кадастровую деятельность: 259

Сокращённое наименование юридического лица, если кадастровый инженер является работником юридического лица: ООО "КИ-Партнер"

3. Основания выполнения комплексных кадастровых работ

(наименование и реквизиты государственного или муниципального контракта на выполнение комплексных кадастровых работ)

4. Перечень документов, использованных при подготовке карты-плана территории

№ п/п	Наименование документа	Реквизиты документа
-------	------------------------	---------------------

КАРТА-ПЛАН ТЕРРИТОРИИ**49:09:030202**

(номер кадастрового квартала (номера смежных кадастровых кварталов), являющегося (являющихся) территорией, на которой выполняются комплексные кадастровые работы)

1	2	3
1	Кадастровый план территории	№КУВИ-001/2019-17311154 от 17.07.2019 выдано: Филиал Федерального государственного бюджетного учреждения "Федеральная кадастровая палата Федеральной службы государственной регистрации, кадастра и картографии" по Магаданской области и Чукотскому автономному округу
2	Выписка из Единого государственного реестра недвижимости об объекте недвижимости	№99/2019/293624884 от 07.11.2019 выдано: ФГИС ЕГРН
3	Выписка из Единого государственного реестра недвижимости об объекте недвижимости	№99/2019/293610668 от 07.11.2019 выдано: ФГИС ЕГРН
4	Выписка из Единого государственного реестра недвижимости об объекте недвижимости	№99/2019/293616851 от 07.11.2019 выдано: ФГИС ЕГРН
5	Выписка из Единого государственного реестра недвижимости об объекте недвижимости	№99/2019/293611076 от 07.11.2019 выдано: ФГИС ЕГРН
6	Выписка из Единого государственного реестра недвижимости об объекте недвижимости	№99/2019/293610967 от 07.11.2019 выдано: ФГИС ЕГРН
7	Выписка из Единого государственного реестра недвижимости об объекте недвижимости	№99/2019/293613593 от 07.11.2019 выдано: ФГИС ЕГРН
8	Выписка из Единого государственного реестра недвижимости об объекте недвижимости	№99/2019/293612948 от 07.11.2019 выдано: ФГИС ЕГРН
9	Выписка из Единого государственного реестра недвижимости об объекте недвижимости	№99/2019/293614804 от 07.11.2019 выдано: ФГИС ЕГРН
10	Выписка из Единого государственного реестра недвижимости об объекте недвижимости	№99/2019/293616347 от 07.11.2019 выдано: ФГИС ЕГРН
11	Выписка из Единого государственного реестра недвижимости об объекте недвижимости	№99/2019/293607252 от 07.11.2019 выдано: ФГИС ЕГРН
12	Выписка из Единого государственного реестра недвижимости об объекте недвижимости	№99/2019/293608389 от 07.11.2019 выдано: ФГИС ЕГРН
13	Выписка из Единого государственного реестра недвижимости об объекте недвижимости	№99/2019/293616093 от 07.11.2019 выдано: ФГИС ЕГРН
14	Выписка из Единого государственного реестра недвижимости об объекте недвижимости	№99/2019/293615993 от 07.11.2019 выдано: ФГИС ЕГРН
15	Выписка из Единого государственного реестра недвижимости об объекте недвижимости	№99/2019/293624423 от 07.11.2019 выдано: ФГИС ЕГРН

КАРТА-ПЛАН ТЕРРИТОРИИ**49:09:030202**

(номер кадастрового квартала (номера смежных кадастровых кварталов), являющегося (являющихся) территорией, на которой выполняются комплексные кадастровые работы)

1	2	3
16	Выписка из Единого государственного реестра недвижимости об объекте недвижимости	№99/2019/293613997 от 07.11.2019 выдано: ФГИС ЕГРН
17	Выписка из Единого государственного реестра недвижимости об объекте недвижимости	№99/2019/293624304 от 07.11.2019 выдано: ФГИС ЕГРН
18	Выписка из Единого государственного реестра недвижимости об объекте недвижимости	№99/2019/293613215 от 07.11.2019 выдано: ФГИС ЕГРН
19	Выписка из Единого государственного реестра недвижимости об объекте недвижимости	№99/2019/293623283 от 07.11.2019 выдано: ФГИС ЕГРН
20	Выписка из Единого государственного реестра недвижимости об объекте недвижимости	№99/2019/293609674 от 07.11.2019 выдано: ФГИС ЕГРН
21	Выписка из Единого государственного реестра недвижимости об объекте недвижимости	№99/2019/293615369 от 07.11.2019 выдано: ФГИС ЕГРН
22	Выписка из Единого государственного реестра недвижимости об объекте недвижимости	№99/2019/293623874 от 07.11.2019 выдано: ФГИС ЕГРН
23	Выписка из Единого государственного реестра недвижимости об объекте недвижимости	№99/2019/293611379 от 07.11.2019 выдано: ФГИС ЕГРН
24	Выписка из Единого государственного реестра недвижимости об объекте недвижимости	№99/2019/293617010 от 07.11.2019 выдано: ФГИС ЕГРН
25	Выписка из Единого государственного реестра недвижимости об объекте недвижимости	№99/2019/293612387 от 07.11.2019 выдано: ФГИС ЕГРН
26	Выписка из Единого государственного реестра недвижимости об объекте недвижимости	№99/2019/293623242 от 07.11.2019 выдано: ФГИС ЕГРН
27	Выписка из Единого государственного реестра недвижимости об объекте недвижимости	№99/2019/293614182 от 07.11.2019 выдано: ФГИС ЕГРН
28	Выписка из Единого государственного реестра недвижимости об объекте недвижимости	№99/2019/293614585 от 07.11.2019 выдано: ФГИС ЕГРН
29	Выписка из Единого государственного реестра недвижимости об объекте недвижимости	№99/2019/293615602 от 07.11.2019 выдано: ФГИС ЕГРН
30	Выписка из Единого государственного реестра недвижимости об объекте недвижимости	№99/2019/293609809 от 07.11.2019 выдано: ФГИС ЕГРН
31	Выписка из Единого государственного реестра недвижимости об объекте недвижимости	№99/2019/293625582 от 07.11.2019 выдано: ФГИС ЕГРН
32	Выписка из Единого государственного реестра недвижимости об объекте недвижимости	№99/2019/293609369 от 07.11.2019 выдано: ФГИС ЕГРН

КАРТА-ПЛАН ТЕРРИТОРИИ**49:09:030202**

(номер кадастрового квартала (номера смежных кадастровых кварталов), являющегося (являющихся) территорией, на которой выполняются комплексные кадастровые работы)

1	2	3
33	Выписка из Единого государственного реестра недвижимости об объекте недвижимости	№99/2019/293641573 от 07.11.2019 выдано: ФГИС ЕГРН
34	Выписка из Единого государственного реестра недвижимости об объекте недвижимости	№99/2019/293610271 от 07.11.2019 выдано: ФГИС ЕГРН
35	Выписка из Единого государственного реестра недвижимости об объекте недвижимости	№99/2019/293624559 от 07.11.2019 выдано: ФГИС ЕГРН
36	Выписка из Единого государственного реестра недвижимости об объекте недвижимости	№99/2019/293623439 от 07.11.2019 выдано: ФГИС ЕГРН
37	Выписка из Единого государственного реестра недвижимости об объекте недвижимости	№99/2019/293624185 от 07.11.2019 выдано: ФГИС ЕГРН
38	Выписка из Единого государственного реестра недвижимости об объекте недвижимости	№99/2019/293614290 от 07.11.2019 выдано: ФГИС ЕГРН
39	Выписка из Единого государственного реестра недвижимости об объекте недвижимости	№99/2019/293623994 от 07.11.2019 выдано: ФГИС ЕГРН
40	Выписка из Единого государственного реестра недвижимости об объекте недвижимости	№99/2019/293623530 от 07.11.2019 выдано: ФГИС ЕГРН
41	Выписка из Единого государственного реестра недвижимости об объекте недвижимости	№99/2019/293610435 от 07.11.2019 выдано: ФГИС ЕГРН
42	Выписка из Единого государственного реестра недвижимости об объекте недвижимости	№99/2019/293616491 от 07.11.2019 выдано: ФГИС ЕГРН
43	Выписка из Единого государственного реестра недвижимости об объекте недвижимости	№99/2019/293615503 от 07.11.2019 выдано: ФГИС ЕГРН
44	Выписка из Единого государственного реестра недвижимости об объекте недвижимости	№99/2019/293613104 от 07.11.2019 выдано: ФГИС ЕГРН
45	Выписка из Единого государственного реестра недвижимости об объекте недвижимости	№99/2019/293612726 от 07.11.2019 выдано: ФГИС ЕГРН
46	Выписка из Единого государственного реестра недвижимости об объекте недвижимости	№99/2019/293613890 от 07.11.2019 выдано: ФГИС ЕГРН
47	Выписка из Единого государственного реестра недвижимости об объекте недвижимости	№99/2019/293614930 от 07.11.2019 выдано: ФГИС ЕГРН
48	Выписка из Единого государственного реестра недвижимости об объекте недвижимости	№99/2019/293624641 от 07.11.2019 выдано: ФГИС ЕГРН
49	Выписка из Единого государственного реестра недвижимости об объекте недвижимости	№99/2019/293615905 от 07.11.2019 выдано: ФГИС ЕГРН

КАРТА-ПЛАН ТЕРРИТОРИИ**49:09:030202**

(номер кадастрового квартала (номера смежных кадастровых кварталов), являющегося (являющихся) территорией, на которой выполняются комплексные кадастровые работы)

1	2	3
50	Выписка из Единого государственного реестра недвижимости об объекте недвижимости	№99/2019/293616741 от 07.11.2019 выдано: ФГИС ЕГРН
51	Выписка из Единого государственного реестра недвижимости об объекте недвижимости	№99/2019/293613742 от 07.11.2019 выдано: ФГИС ЕГРН
52	Выписка из Единого государственного реестра недвижимости об объекте недвижимости	№99/2019/293612832 от 07.11.2019 выдано: ФГИС ЕГРН
53	Выписка из Единого государственного реестра недвижимости об объекте недвижимости	№99/2019/293612536 от 07.11.2019 выдано: ФГИС ЕГРН
54	Выписка из Единого государственного реестра недвижимости об объекте недвижимости	№99/2019/293624074 от 07.11.2019 выдано: ФГИС ЕГРН
55	Выписка из Единого государственного реестра недвижимости об объекте недвижимости	№99/2019/293617316 от 07.11.2019 выдано: ФГИС ЕГРН
56	Выписка из Единого государственного реестра недвижимости об объекте недвижимости	№99/2019/293609474 от 07.11.2019 выдано: ФГИС ЕГРН
57	Выписка из Единого государственного реестра недвижимости об объекте недвижимости	№99/2019/293608300 от 07.11.2019 выдано: ФГИС ЕГРН
58	Выписка из Единого государственного реестра недвижимости об объекте недвижимости	№99/2019/293626479 от 07.11.2019 выдано: ФГИС ЕГРН
59	Выписка из Единого государственного реестра недвижимости об объекте недвижимости	№99/2019/293610022 от 07.11.2019 выдано: ФГИС ЕГРН
60	Выписка из Единого государственного реестра недвижимости об объекте недвижимости	№99/2019/293624755 от 07.11.2019 выдано: ФГИС ЕГРН
61	Выписка из Единого государственного реестра недвижимости об объекте недвижимости	№99/2019/293615751 от 07.11.2019 выдано: ФГИС ЕГРН
62	Выписка из Единого государственного реестра недвижимости об объекте недвижимости	№99/2019/293610147 от 07.11.2019 выдано: ФГИС ЕГРН
63	Выписка из Единого государственного реестра недвижимости об объекте недвижимости	№99/2019/293612073 от 07.11.2019 выдано: ФГИС ЕГРН
64	Выписка из Единого государственного реестра недвижимости об объекте недвижимости	№99/2019/293613402 от 07.11.2019 выдано: ФГИС ЕГРН
65	Выписка из Единого государственного реестра недвижимости об объекте недвижимости	№99/2019/293623806 от 07.11.2019 выдано: ФГИС ЕГРН
66	Выписка из Единого государственного реестра недвижимости об объекте недвижимости	№99/2019/293616228 от 07.11.2019 выдано: ФГИС ЕГРН

КАРТА-ПЛАН ТЕРРИТОРИИ**49:09:030202**

(номер кадастрового квартала (номера смежных кадастровых кварталов), являющегося (являющихся) территорией, на которой выполняются комплексные кадастровые работы)

1	2	3
67	Выписка из Единого государственного реестра недвижимости об объекте недвижимости	№99/2019/293623695 от 07.11.2019 выдано: ФГИС ЕГРН
68	Выписка из Единого государственного реестра недвижимости об объекте недвижимости	№99/2019/293609589 от 07.11.2019 выдано: ФГИС ЕГРН
69	Выписка из Единого государственного реестра недвижимости об объекте недвижимости	№99/2019/293613310 от 07.11.2019 выдано: ФГИС ЕГРН
70	Выписка из Единого государственного реестра недвижимости об объекте недвижимости	№99/2019/293613023 от 07.11.2019 выдано: ФГИС ЕГРН
71	Выписка из Единого государственного реестра недвижимости об объекте недвижимости	№99/2019/293630932 от 07.11.2019 выдано: ФГИС ЕГРН
72	Выписка из Единого государственного реестра недвижимости об объекте недвижимости	№99/2019/293627360 от 07.11.2019 выдано: ФГИС ЕГРН
73	Выписка из Единого государственного реестра недвижимости об объекте недвижимости	№99/2019/293627452 от 07.11.2019 выдано: ФГИС ЕГРН
74	Выписка из Единого государственного реестра недвижимости об объекте недвижимости	№99/2019/293625198 от 07.11.2019 выдано: ФГИС ЕГРН
75	Выписка из Единого государственного реестра недвижимости об объекте недвижимости	№99/2019/293626085 от 07.11.2019 выдано: ФГИС ЕГРН
76	Выписка из Единого государственного реестра недвижимости об объекте недвижимости	№99/2019/293630072 от 07.11.2019 выдано: ФГИС ЕГРН
77	Выписка из Единого государственного реестра недвижимости об объекте недвижимости	№99/2019/293637685 от 07.11.2019 выдано: ФГИС ЕГРН
78	Выписка из Единого государственного реестра недвижимости об объекте недвижимости	№99/2019/293638460 от 07.11.2019 выдано: ФГИС ЕГРН
79	Выписка из Единого государственного реестра недвижимости об объекте недвижимости	№99/2019/293629986 от 07.11.2019 выдано: ФГИС ЕГРН
80	Выписка из Единого государственного реестра недвижимости об объекте недвижимости	№99/2019/293625808 от 07.11.2019 выдано: ФГИС ЕГРН
81	Выписка из Единого государственного реестра недвижимости об объекте недвижимости	№99/2019/293626584 от 07.11.2019 выдано: ФГИС ЕГРН
82	Выписка из Единого государственного реестра недвижимости об объекте недвижимости	№99/2019/293627017 от 07.11.2019 выдано: ФГИС ЕГРН
83	Выписка из Единого государственного реестра недвижимости об объекте недвижимости	№99/2019/293637148 от 07.11.2019 выдано: ФГИС ЕГРН

КАРТА-ПЛАН ТЕРРИТОРИИ**49:09:030202**

(номер кадастрового квартала (номера смежных кадастровых кварталов), являющегося (являющихся) территорией, на которой выполняются комплексные кадастровые работы)

1	2	3
84	Выписка из Единого государственного реестра недвижимости об объекте недвижимости	№99/2019/293636443 от 07.11.2019 выдано: ФГИС ЕГРН
85	Выписка из Единого государственного реестра недвижимости об объекте недвижимости	№99/2019/293626069 от 07.11.2019 выдано: ФГИС ЕГРН
86	Выписка из Единого государственного реестра недвижимости об объекте недвижимости	№99/2019/293625708 от 07.11.2019 выдано: ФГИС ЕГРН
87	Выписка из Единого государственного реестра недвижимости об объекте недвижимости	№99/2019/293628272 от 07.11.2019 выдано: ФГИС ЕГРН
88	Выписка из Единого государственного реестра недвижимости об объекте недвижимости	№99/2019/293629343 от 07.11.2019 выдано: ФГИС ЕГРН
89	Выписка из Единого государственного реестра недвижимости об объекте недвижимости	№99/2019/293625923 от 07.11.2019 выдано: ФГИС ЕГРН
90	Выписка из Единого государственного реестра недвижимости об объекте недвижимости	№99/2019/293626281 от 07.11.2019 выдано: ФГИС ЕГРН
91	Выписка из Единого государственного реестра недвижимости об объекте недвижимости	№99/2019/293625644 от 07.11.2019 выдано: ФГИС ЕГРН
92	Выписка из Единого государственного реестра недвижимости об объекте недвижимости	№99/2019/293626487 от 07.11.2019 выдано: ФГИС ЕГРН
93	Выписка из Единого государственного реестра недвижимости об объекте недвижимости	№99/2019/293637273 от 07.11.2019 выдано: ФГИС ЕГРН
94	Выписка из Единого государственного реестра недвижимости об объекте недвижимости	№99/2019/293626548 от 07.11.2019 выдано: ФГИС ЕГРН
95	Выписка из Единого государственного реестра недвижимости об объекте недвижимости	№99/2019/293625657 от 07.11.2019 выдано: ФГИС ЕГРН
96	Выписка из Единого государственного реестра недвижимости об объекте недвижимости	№99/2019/293627705 от 07.11.2019 выдано: ФГИС ЕГРН
97	Выписка из Единого государственного реестра недвижимости об объекте недвижимости	№99/2019/293636647 от 07.11.2019 выдано: ФГИС ЕГРН
98	Выписка из Единого государственного реестра недвижимости об объекте недвижимости	№99/2019/293639704 от 07.11.2019 выдано: ФГИС ЕГРН
99	Выписка из Единого государственного реестра недвижимости об объекте недвижимости	№99/2019/293629480 от 07.11.2019 выдано: ФГИС ЕГРН
100	Выписка из Единого государственного реестра недвижимости об объекте недвижимости	№99/2019/293637587 от 07.11.2019 выдано: ФГИС ЕГРН

КАРТА-ПЛАН ТЕРРИТОРИИ**49:09:030202**

(номер кадастрового квартала (номера смежных кадастровых кварталов), являющегося (являющихся) территорией, на которой выполняются комплексные кадастровые работы)

1	2	3
101	Выписка из Единого государственного реестра недвижимости об объекте недвижимости	№99/2019/293627244 от 07.11.2019 выдано: ФГИС ЕГРН
102	Выписка из Единого государственного реестра недвижимости об объекте недвижимости	№99/2019/293625702 от 07.11.2019 выдано: ФГИС ЕГРН
103	Выписка из Единого государственного реестра недвижимости об объекте недвижимости	№99/2019/293625823 от 07.11.2019 выдано: ФГИС ЕГРН
104	Выписка из Единого государственного реестра недвижимости об объекте недвижимости	№99/2019/293625257 от 07.11.2019 выдано: ФГИС ЕГРН
105	Выписка из Единого государственного реестра недвижимости об объекте недвижимости	№99/2019/293627934 от 07.11.2019 выдано: ФГИС ЕГРН
106	Выписка из Единого государственного реестра недвижимости об объекте недвижимости	№99/2019/293626869 от 07.11.2019 выдано: ФГИС ЕГРН
107	Выписка из Единого государственного реестра недвижимости об объекте недвижимости	№99/2019/293630556 от 07.11.2019 выдано: ФГИС ЕГРН
108	Выписка из Единого государственного реестра недвижимости об объекте недвижимости	№99/2019/293626574 от 07.11.2019 выдано: ФГИС ЕГРН
109	Выписка из Единого государственного реестра недвижимости об объекте недвижимости	№99/2019/293626076 от 07.11.2019 выдано: ФГИС ЕГРН
110	Выписка из Единого государственного реестра недвижимости об объекте недвижимости	№99/2019/293640810 от 07.11.2019 выдано: ФГИС ЕГРН
111	Выписка из Единого государственного реестра недвижимости об объекте недвижимости	№99/2019/293638298 от 07.11.2019 выдано: ФГИС ЕГРН
112	Выписка из Единого государственного реестра недвижимости об объекте недвижимости	№99/2019/293625686 от 07.11.2019 выдано: ФГИС ЕГРН
113	Выписка из Единого государственного реестра недвижимости об объекте недвижимости	№99/2019/293629752 от 07.11.2019 выдано: ФГИС ЕГРН
114	Выписка из Единого государственного реестра недвижимости об объекте недвижимости	№99/2019/293629116 от 07.11.2019 выдано: ФГИС ЕГРН
115	Выписка из Единого государственного реестра недвижимости об объекте недвижимости	№99/2019/293628481 от 07.11.2019 выдано: ФГИС ЕГРН
116	Выписка из Единого государственного реестра недвижимости об объекте недвижимости	№99/2019/293625214 от 07.11.2019 выдано: ФГИС ЕГРН
117	Выписка из Единого государственного реестра недвижимости об объекте недвижимости	№99/2019/293626233 от 07.11.2019 выдано: ФГИС ЕГРН

КАРТА-ПЛАН ТЕРРИТОРИИ**49:09:030202**

(номер кадастрового квартала (номера смежных кадастровых кварталов), являющегося (являющихся) территорией, на которой выполняются комплексные кадастровые работы)

1	2	3
118	Выписка из Единого государственного реестра недвижимости об объекте недвижимости	№99/2019/293636895 от 07.11.2019 выдано: ФГИС ЕГРН
119	Выписка из Единого государственного реестра недвижимости об объекте недвижимости	№99/2019/293625256 от 07.11.2019 выдано: ФГИС ЕГРН
120	Выписка из Единого государственного реестра недвижимости об объекте недвижимости	№99/2019/293637790 от 07.11.2019 выдано: ФГИС ЕГРН
121	Выписка из Единого государственного реестра недвижимости об объекте недвижимости	№99/2019/293626448 от 07.11.2019 выдано: ФГИС ЕГРН
122	Выписка из Единого государственного реестра недвижимости об объекте недвижимости	№99/2019/293638649 от 07.11.2019 выдано: ФГИС ЕГРН
123	Выписка из Единого государственного реестра недвижимости об объекте недвижимости	№99/2019/293626320 от 07.11.2019 выдано: ФГИС ЕГРН
124	Выписка из Единого государственного реестра недвижимости об объекте недвижимости	№99/2019/293625949 от 07.11.2019 выдано: ФГИС ЕГРН
125	Выписка из Единого государственного реестра недвижимости об объекте недвижимости	№99/2019/293626311 от 07.11.2019 выдано: ФГИС ЕГРН
126	Выписка из Единого государственного реестра недвижимости об объекте недвижимости	№99/2019/293629867 от 07.11.2019 выдано: ФГИС ЕГРН
127	Выписка из Единого государственного реестра недвижимости об объекте недвижимости	№99/2019/293626251 от 07.11.2019 выдано: ФГИС ЕГРН
128	Выписка из Единого государственного реестра недвижимости об объекте недвижимости	№99/2019/293629195 от 07.11.2019 выдано: ФГИС ЕГРН
129	Выписка из Единого государственного реестра недвижимости об объекте недвижимости	№99/2019/293628558 от 07.11.2019 выдано: ФГИС ЕГРН
130	Выписка из Единого государственного реестра недвижимости об объекте недвижимости	№99/2019/293637897 от 07.11.2019 выдано: ФГИС ЕГРН
131	Выписка из Единого государственного реестра недвижимости об объекте недвижимости	№99/2019/293626613 от 07.11.2019 выдано: ФГИС ЕГРН
132	Выписка из Единого государственного реестра недвижимости об объекте недвижимости	№99/2019/293639479 от 07.11.2019 выдано: ФГИС ЕГРН
133	Выписка из Единого государственного реестра недвижимости об объекте недвижимости	№99/2019/293639665 от 07.11.2019 выдано: ФГИС ЕГРН
134	Выписка из Единого государственного реестра недвижимости об объекте недвижимости	№99/2019/293625682 от 07.11.2019 выдано: ФГИС ЕГРН

КАРТА-ПЛАН ТЕРРИТОРИИ**49:09:030202**

(номер кадастрового квартала (номера смежных кадастровых кварталов), являющегося (являющихся) территорией, на которой выполняются комплексные кадастровые работы)

1	2	3
135	Выписка из Единого государственного реестра недвижимости об объекте недвижимости	№99/2019/293625749 от 07.11.2019 выдано: ФГИС ЕГРН
136	Выписка из Единого государственного реестра недвижимости об объекте недвижимости	№99/2019/293638742 от 07.11.2019 выдано: ФГИС ЕГРН
137	Выписка из Единого государственного реестра недвижимости об объекте недвижимости	№99/2019/293626658 от 07.11.2019 выдано: ФГИС ЕГРН
138	Выписка из Единого государственного реестра недвижимости об объекте недвижимости	№99/2019/293628084 от 07.11.2019 выдано: ФГИС ЕГРН
139	Выписка из Единого государственного реестра недвижимости об объекте недвижимости	№99/2019/293627582 от 07.11.2019 выдано: ФГИС ЕГРН
140	Выписка из Единого государственного реестра недвижимости об объекте недвижимости	№99/2019/293625232 от 07.11.2019 выдано: ФГИС ЕГРН
141	Выписка из Единого государственного реестра недвижимости об объекте недвижимости	№99/2019/293628909 от 07.11.2019 выдано: ФГИС ЕГРН
142	Выписка из Единого государственного реестра недвижимости об объекте недвижимости	№99/2019/293627831 от 07.11.2019 выдано: ФГИС ЕГРН
143	Выписка из Единого государственного реестра недвижимости об объекте недвижимости	№99/2019/293625848 от 07.11.2019 выдано: ФГИС ЕГРН
144	Выписка из Единого государственного реестра недвижимости об объекте недвижимости	№99/2019/293630826 от 07.11.2019 выдано: ФГИС ЕГРН
145	Выписка из Единого государственного реестра недвижимости об объекте недвижимости	№99/2019/293630265 от 07.11.2019 выдано: ФГИС ЕГРН
146	Выписка из Единого государственного реестра недвижимости об объекте недвижимости	№99/2019/293629016 от 07.11.2019 выдано: ФГИС ЕГРН
147	Выписка из Единого государственного реестра недвижимости об объекте недвижимости	№99/2019/293637485 от 07.11.2019 выдано: ФГИС ЕГРН
148	Выписка из Единого государственного реестра недвижимости об объекте недвижимости	№99/2019/293626007 от 07.11.2019 выдано: ФГИС ЕГРН
149	Выписка из Единого государственного реестра недвижимости об объекте недвижимости	№99/2019/293625788 от 07.11.2019 выдано: ФГИС ЕГРН
150	Выписка из Единого государственного реестра недвижимости об объекте недвижимости	№99/2019/293628338 от 07.11.2019 выдано: ФГИС ЕГРН
151	Выписка из Единого государственного реестра недвижимости об объекте недвижимости	№99/2019/293625900 от 07.11.2019 выдано: ФГИС ЕГРН

КАРТА-ПЛАН ТЕРРИТОРИИ**49:09:030202**

(номер кадастрового квартала (номера смежных кадастровых кварталов), являющегося (являющихся) территорией, на которой выполняются комплексные кадастровые работы)

1	2	3
152	Выписка из Единого государственного реестра недвижимости об объекте недвижимости	№99/2019/293626241 от 07.11.2019 выдано: ФГИС ЕГРН
153	Выписка из Единого государственного реестра недвижимости об объекте недвижимости	№99/2019/293626293 от 07.11.2019 выдано: ФГИС ЕГРН
154	Выписка из Единого государственного реестра недвижимости об объекте недвижимости	№99/2019/293638215 от 07.11.2019 выдано: ФГИС ЕГРН
155	Выписка из Единого государственного реестра недвижимости об объекте недвижимости	№99/2019/293626424 от 07.11.2019 выдано: ФГИС ЕГРН
156	Выписка из Единого государственного реестра недвижимости об объекте недвижимости	№99/2019/293626305 от 07.11.2019 выдано: ФГИС ЕГРН
157	Выписка из Единого государственного реестра недвижимости об объекте недвижимости	№99/2019/293628134 от 07.11.2019 выдано: ФГИС ЕГРН
158	Выписка из Единого государственного реестра недвижимости об объекте недвижимости	№99/2019/293626137 от 07.11.2019 выдано: ФГИС ЕГРН
159	Выписка из Единого государственного реестра недвижимости об объекте недвижимости	№99/2019/293628666 от 07.11.2019 выдано: ФГИС ЕГРН
160	Выписка из Единого государственного реестра недвижимости об объекте недвижимости	№99/2019/293625647 от 07.11.2019 выдано: ФГИС ЕГРН

5. Сведения о геодезической основе, использованной при подготовке карты-плана территорииСистема координат *МСК-49 (СК-49)*

№ п/п	Название пункта и тип знака геодезической сети	Класс геодезической сети	Координаты, м		Сведения о состоянии на « <u> </u> » <u> </u> г.		
			X	Y	наружного знака пункта	центра знака	марки
1	2	3	4	5	6	7	8
1	—	—	—	—	—	—	—

6. Сведения о средствах измерений

№ п/п	Наименование прибора (инструмента, аппаратуры)	Сведения об утверждении типа измерений	Реквизиты свидетельства о поверке прибора (инструмента, аппаратуры)
1	2	3	4
1	Аппаратура геодезическая спутниковая SOKKIA GRX-2	Номер: 53798-13. Срок действия: Действительно до 27.12.2019 г.	№ 0090668 от 27.12.2018 г.

КАРТА-ПЛАН ТЕРРИТОРИИ

49:09:030202

(номер кадастрового квартала (номера смежных кадастровых кварталов), являющегося (являющихся) территорией, на которой выполняются комплексные кадастровые работы)

7. Пояснения к разделам карты-плана территории

КАРТА-ПЛАН ТЕРРИТОРИИ

Сведения об уточняемых земельных участках

1. Сведения о характерных точках границы уточняемого земельного участка с кадастровым номером 49:09:030202:4

Зона № —

Обозначение характерных точек границ	Существующие координаты, м		Уточненные координаты, м		Метод определения координат	Средняя квадратическая погрешность определения координат характерной точки (M_t), м	Формулы, примененные для расчета средней квадратической погрешности определения координат характерной точки (M_t), м
	X	Y	X	Y			
1	2	3	4	5	6	7	8
300	391941,02	2421203,90	—	—	—	0,10	—
301	391947,00	2421212,67	—	—	—	0,10	—
302	391923,37	2421228,79	—	—	—	0,10	—
303	391917,39	2421220,02	—	—	—	0,10	—
300	391941,02	2421203,90	—	—	—	0,10	—

2. Сведения о частях границ уточняемого земельного участка с кадастровым номером 49:09:030202:4

Обозначение части границ		Горизонтальное проложение (S), м	Описание прохождения части границ	Отметка о наличии земельного спора о местоположении границ земельного участка
от т.	до т.			
1	2	3	4	5
300	301	10,61	—	—
301	302	28,60	—	—
302	303	10,61	—	—
303	300	28,60	—	—

3. Общие сведения об уточняемом земельном участке с кадастровым номером 49:09:030202:4

№ п/п	Наименование характеристик земельного участка	Значение характеристики
1	2	3
1	Адрес земельного участка	—
	Местоположение земельного участка (при отсутствии присвоенного адреса)	Местоположение установлено относительно ориентира, расположение которого относительно участка не определено. Почтовый адрес ориентира: обл. Магаданская, г. Магадан, ул. Пролетарская, 55, корпус 3.
	Дополнительные сведения о местоположении земельного участка	—
2	Площадь земельного участка \pm величина погрешности определения площади ($P \pm \Delta P$), м ²	304 \pm —

КАРТА-ПЛАН ТЕРРИТОРИИ

Сведения об уточняемых земельных участках

1	2	3
3	Формула, примененная для расчета предельной допустимой погрешности определения площади земельного участка (ΔP), м ²	—
4	Площадь земельного участка согласно сведениям Единого государственного реестра недвижимости ($P_{\text{кад}}$), м ²	304
5	Оценка расхождения P и $P_{\text{кад}}$ ($P - P_{\text{кад}}$), м ²	0
6	Предельный минимальный и максимальный размеры земельного участка ($P_{\text{мин}}$ и $P_{\text{макс}}$), м ²	—
7	Кадастровый или иной номер (обозначение) здания, сооружения, объекта незавершенного строительства, расположенного на земельном участке	49:09:030202:243
8	Иные сведения	—

1. Сведения о характерных точках границы уточняемого земельного участка с кадастровым номером 49:09:030202:12

Зона № —

Обозначение характерных точек границ	Существующие координаты, м		Уточненные координаты, м		Метод определения координат	Средняя квадратическая погрешность определения координат характерной точки (M_t), м	Формулы, примененные для расчета средней квадратической погрешности определения координат характерной точки (M_t), м
	X	Y	X	Y			
1	2	3	4	5	6	7	8
22	391707,79	2421788,12	—	—	—	0,10	—
23	391714,33	2421793,22	—	—	—	0,10	—
24	391765,39	2421858,72	—	—	—	0,10	—
25	391760,46	2421862,66	—	—	—	0,10	—
26	391709,56	2421797,75	—	—	—	0,10	—
27	391703,27	2421792,74	—	—	—	0,10	—
28	391611,50	2421676,99	—	—	—	0,10	—
308	—	—	391611,56	2421676,78	—	0,10	—
21	391616,66	2421672,87	—	—	—	0,10	—
22	391707,79	2421788,12	—	—	—	0,10	—

2. Сведения о частях границ уточняемого земельного участка с кадастровым номером 49:09:030202:12

Обозначение части границ		Горизонтальное проложение (S), м	Описание прохождения части границ	Отметка о наличии земельного спора о местоположении границ земельного участка
от т.	до т.			

КАРТА-ПЛАН ТЕРРИТОРИИ

Сведения об уточняемых земельных участках				
1	2	3	4	5
22	23	8,29	—	—
23	24	83,05	—	—
24	25	6,31	—	—
25	26	82,49	—	—
26	27	8,04	—	—
27	28	147,72	—	—
28	308	0,22	—	—
308	21	6,43	—	—
21	22	146,93	—	—

3. Общие сведения об уточняемом земельном участке с кадастровым номером 49:09:030202:12

№ п/п	Наименование характеристик земельного участка	Значение характеристики
1	2	3
1	Адрес земельного участка	—
	Местоположение земельного участка (при отсутствии присвоенного адреса)	Местоположение установлено относительно ориентира, расположение которого относительно участка не определено. Почтовый адрес ориентира: Магаданская область, г Магадан, ул Набережная реки Магаданки, д 73.
	Дополнительные сведения о местоположении земельного участка	—
2	Площадь земельного участка ± величина погрешности определения площади ($P \pm \Delta P$), м ²	1544±—
3	Формула, примененная для расчета предельной допустимой погрешности определения площади земельного участка (ΔP), м ²	—
4	Площадь земельного участка согласно сведениям Единого государственного реестра недвижимости ($P_{\text{кад}}$), м ²	1544
5	Оценка расхождения P и $P_{\text{кад}}$ ($P - P_{\text{кад}}$), м ²	0
6	Предельный минимальный и максимальный размеры земельного участка ($P_{\text{мин}}$ и $P_{\text{макс}}$), м ²	—
7	Кадастровый или иной номер (обозначение) здания, сооружения, объекта незавершенного строительства, расположенного на земельном участке	49:09:030202:236
8	Иные сведения	—

КАРТА-ПЛАН ТЕРРИТОРИИ

Сведения об уточняемых земельных участках

1. Сведения о характерных точках границы уточняемого земельного участка с кадастровым номером 49:09:030202:19

Зона № —

Обозначение характерных точек границ	Существующие координаты, м		Уточненные координаты, м		Метод определения координат	Средняя квадратическая погрешность определения координат характерной точки (M _t), м	Формулы, примененные для расчета средней квадратической погрешности определения координат характерной точки (M _t), м
	X	Y	X	Y			
1	2	3	4	5	6	7	8
н1У	—	—	391793,06	2421615,00	Метод спутниковых геодезических измерений (определений)	0,10	0,1
н2У	—	—	391793,03	2421619,00	Метод спутниковых геодезических измерений (определений)	0,10	0,1
н3У	—	—	391791,03	2421618,99	Метод спутниковых геодезических измерений (определений)	0,10	0,1
н4У	—	—	391791,06	2421614,99	Метод спутниковых геодезических измерений (определений)	0,10	0,1
н1У	—	—	391793,06	2421615,00	Метод спутниковых геодезических измерений (определений)	0,10	0,1

2. Сведения о частях границ уточняемого земельного участка с кадастровым номером 49:09:030202:19

Обозначение части границ		Горизонтальное проложение (S), м	Описание прохождения части границ	Отметка о наличии земельного спора о местоположении границ земельного участка
от т.	до т.			
1	2	3	4	5
н1У	н2У	4,00	—	—
н2У	н3У	2,00	—	—

КАРТА-ПЛАН ТЕРРИТОРИИ

Сведения об уточняемых земельных участках

н3У	н4У	4,00	—	—
н4У	н1У	2,00	—	—

3. Общие сведения об уточняемом земельном участке с кадастровым номером 49:09:030202:19

№ п/п	Наименование характеристик земельного участка	Значение характеристики
1	2	3
1	Адрес земельного участка	—
	Местоположение земельного участка (при отсутствии присвоенного адреса)	Местоположение установлено относительно ориентира, расположение которого относительно участка не определено. Почтовый адрес ориентира: Магаданская область, г Магадан, ул Набережная реки Магаданки, д 71, корп 3.
	Дополнительные сведения о местоположении земельного участка	—
2	Площадь земельного участка ± величина погрешности определения площади ($P \pm \Delta P$), м ²	8±—
3	Формула, примененная для расчета предельной допустимой погрешности определения площади земельного участка (ΔP), м ²	—
4	Площадь земельного участка согласно сведениям Единого государственного реестра недвижимости ($P_{\text{кад}}$), м ²	8
5	Оценка расхождения P и $P_{\text{кад}}$ ($P - P_{\text{кад}}$), м ²	0
6	Предельный минимальный и максимальный размеры земельного участка ($P_{\text{мин}}$ и $P_{\text{макс}}$), м ²	—
7	Кадастровый или иной номер (обозначение) здания, сооружения, объекта незавершенного строительства, расположенного на земельном участке	49:09:030202:248
8	Иные сведения	—

1. Сведения о характерных точках границы уточняемого земельного участка с кадастровым номером 49:09:030202:23

Зона № —

Обозначение характерных точек границ	Существующие координаты, м		Уточненные координаты, м		Метод определения координат	Средняя квадратическая погрешность определения координат характерной точки (M_t), м	Формулы, примененные для расчета средней квадратической погрешности определения координат характерной точки (M_t), м
	X	Y	X	Y			
1	2	3	4	5	6	7	8
н5У	—	—	391854,21	2421252,16	Метод спутниковых геодезических	0,10	0,1

КАРТА-ПЛАН ТЕРРИТОРИИ

Сведения об уточняемых земельных участках							
					измерений (определений)		
н6У	—	—	391861,99	2421262,58	Метод спутниковых геодезических измерений (определений)	0,10	0,1
н7У	—	—	391852,38	2421269,76	Метод спутниковых геодезических измерений (определений)	0,10	0,1
н8У	—	—	391844,60	2421259,35	Метод спутниковых геодезических измерений (определений)	0,10	0,1
н5У	—	—	391854,21	2421252,16	Метод спутниковых геодезических измерений (определений)	0,10	0,1

2. Сведения о частях границ уточняемого земельного участка с кадастровым номером 49:09:030202:23

Обозначение части границ		Горизонтальное проложение (S), м	Описание прохождения части границ	Отметка о наличии земельного спора о местоположении границ земельного участка
от т.	до т.			
1	2	3	4	5
н5У	н6У	13,00	—	—
н6У	н7У	12,00	—	—
н7У	н8У	13,00	—	—
н8У	н5У	12,00	—	—

3. Общие сведения об уточняемом земельном участке с кадастровым номером 49:09:030202:23

№ п/п	Наименование характеристик земельного участка	Значение характеристики
1	2	3
1	Адрес земельного участка	—
	Местоположение земельного участка (при отсутствии присвоенного адреса)	Местоположение установлено относительно ориентира, расположенного в границах участка. Почтовый адрес ориентира: обл. Магаданская, г. Магадан, ул. Пролетарская.
	Дополнительные сведения о местоположении земельного участка	—
2	Площадь земельного участка ± величина погрешности определения	156±—

КАРТА-ПЛАН ТЕРРИТОРИИ

Сведения об уточняемых земельных участках

1	2	3
	площади ($P \pm \Delta P$), м ²	
3	Формула, примененная для расчета предельной допустимой погрешности определения площади земельного участка (ΔP), м ²	—
4	Площадь земельного участка согласно сведениям Единого государственного реестра недвижимости ($P_{\text{кад}}$), м ²	160
5	Оценка расхождения P и $P_{\text{кад}}$ ($P - P_{\text{кад}}$), м ²	-4
6	Предельный минимальный и максимальный размеры земельного участка ($P_{\text{мин}}$ и $P_{\text{макс}}$), м ²	—
7	Кадастровый или иной номер (обозначение) здания, сооружения, объекта незавершенного строительства, расположенного на земельном участке	—
8	Иные сведения	—

1. Сведения о характерных точках границы уточняемого земельного участка с кадастровым номером 49:09:030202:31

Зона № —

Обозначение характерных точек границ	Существующие координаты, м		Уточненные координаты, м		Метод определения координат	Средняя квадратическая погрешность определения координат характерной точки (M_t), м	Формулы, примененные для расчета средней квадратической погрешности определения координат характерной точки (M_t), м
	X	Y	X	Y			
1	2	3	4	5	6	7	8
55	391515,18	2421509,90	—	—	—	0,10	—
54	391538,02	2421538,97	—	—	—	0,10	—
283	391523,95	2421550,76	—	—	—	0,10	—
282	391531,29	2421560,71	—	—	—	0,10	—
281	391523,38	2421561,86	—	—	—	0,10	—
280	391496,99	2421530,48	—	—	—	0,10	—
55	391515,18	2421509,90	—	—	—	0,10	—

2. Сведения о частях границ уточняемого земельного участка с кадастровым номером 49:09:030202:31

Обозначение части границ		Горизонтальное проложение (S), м	Описание прохождения части границ	Отметка о наличии земельного спора о местоположении границ земельного участка
от т.	до т.			
1	2	3	4	5
55	54	36,97	—	—

КАРТА-ПЛАН ТЕРРИТОРИИ

Сведения об уточняемых земельных участках							
н9У	—	—	391716,12	2421288,78	Метод спутниковых геодезических измерений (определений)	0,10	0,1
н10У	—	—	391740,09	2421318,54	Метод спутниковых геодезических измерений (определений)	0,10	0,1
н11У	—	—	391664,24	2421385,74	Метод спутниковых геодезических измерений (определений)	0,10	0,1
н12У	—	—	391638,11	2421355,81	Метод спутниковых геодезических измерений (определений)	0,10	0,1
н9У	—	—	391716,12	2421288,78	Метод спутниковых геодезических измерений (определений)	0,10	0,1

2. Сведения о частях границ уточняемого земельного участка с кадастровым номером 49:09:030202:32

Обозначение части границ		Горизонтальное проложение (S), м	Описание прохождения части границ	Отметка о наличии земельного спора о местоположении границ земельного участка
от т.	до т.			
1	2	3	4	5
н9У	н10У	38,21	—	—
н10У	н11У	101,34	—	—
н11У	н12У	39,73	—	—
н12У	н9У	102,85	—	—

3. Общие сведения об уточняемом земельном участке с кадастровым номером 49:09:030202:32

№ п/п	Наименование характеристик земельного участка	Значение характеристики
1	2	3
1	Адрес земельного участка	—
	Местоположение земельного участка (при отсутствии присвоенного адреса)	Местоположение установлено относительно ориентира, расположение которого относительно участка не определено. Почтовый адрес ориентира: Магаданская область, г Магадан, ул Пролетарская, д 61.

КАРТА-ПЛАН ТЕРРИТОРИИ

Сведения об уточняемых земельных участках

1	2	3
	Дополнительные сведения о местоположении земельного участка	—
2	Площадь земельного участка \pm величина погрешности определения площади ($P \pm \Delta P$), м ²	3977 \pm —
3	Формула, примененная для расчета предельной допустимой погрешности определения площади земельного участка (ΔP), м ²	—
4	Площадь земельного участка согласно сведениям Единого государственного реестра недвижимости ($P_{\text{кад}}$), м ²	3870
5	Оценка расхождения P и $P_{\text{кад}}$ ($P - P_{\text{кад}}$), м ²	107
6	Предельный минимальный и максимальный размеры земельного участка ($P_{\text{мин}}$ и $P_{\text{макс}}$), м ²	—
7	Кадастровый или иной номер (обозначение) здания, сооружения, объекта незавершенного строительства, расположенного на земельном участке	49:09:030202:1870
8	Иные сведения	—

1. Сведения о характерных точках границы уточняемого земельного участка с кадастровым номером 49:09:030202:37

Зона № —

Обозначение характерных точек границ	Существующие координаты, м		Уточненные координаты, м		Метод определения координат	Средняя квадратическая погрешность определения координат характерной точки (M_t), м	Формулы, примененные для расчета средней квадратической погрешности определения координат характерной точки (M_t), м
	X	Y	X	Y			
1	2	3	4	5	6	7	8
н13У	—	—	392031,67	2421187,04	Метод спутниковых геодезических измерений (определений)	0,10	0,1
н14У	—	—	392035,50	2421191,96	Метод спутниковых геодезических измерений (определений)	0,10	0,1
н15У	—	—	392034,23	2421192,92	Метод спутниковых геодезических измерений (определений)	0,10	0,1

КАРТА-ПЛАН ТЕРРИТОРИИ

Сведения об уточняемых земельных участках							
н16У	—	—	392032,16	2421194,48	Метод спутниковых геодезических измерений (определений)	0,10	0,1
н17У	—	—	392033,05	2421195,65	Метод спутниковых геодезических измерений (определений)	0,10	0,1
н18У	—	—	392030,77	2421197,38	Метод спутниковых геодезических измерений (определений)	0,10	0,1
н19У	—	—	392029,90	2421196,20	Метод спутниковых геодезических измерений (определений)	0,10	0,1
н20У	—	—	392027,90	2421197,76	Метод спутниковых геодезических измерений (определений)	0,10	0,1
н21У	—	—	392024,08	2421192,82	Метод спутниковых геодезических измерений (определений)	0,10	0,1
н22У	—	—	392030,41	2421188,00	Метод спутниковых геодезических измерений (определений)	0,10	0,1
н13У	—	—	392031,67	2421187,04	Метод спутниковых геодезических измерений (определений)	0,10	0,1

2. Сведения о частях границ уточняемого земельного участка с кадастровым номером 49:09:030202:37

Обозначение части границ		Горизонтальное проложение (S), м	Описание прохождения части границ	Отметка о наличии земельного спора о местоположении границ земельного участка
от т.	до т.			

КАРТА-ПЛАН ТЕРРИТОРИИ

Сведения об уточняемых земельных участках				
1	2	3	4	5
н13У	н14У	6,24	—	—
н14У	н15У	1,59	—	—
н15У	н16У	2,59	—	—
н16У	н17У	1,47	—	—
н17У	н18У	2,86	—	—
н18У	н19У	1,47	—	—
н19У	н20У	2,54	—	—
н20У	н21У	6,24	—	—
н21У	н22У	7,96	—	—
н22У	н13У	1,58	—	—

3. Общие сведения об уточняемом земельном участке с кадастровым номером 49:09:030202:37

№ п/п	Наименование характеристик земельного участка	Значение характеристики
1	2	3
1	Адрес земельного участка	—
	Местоположение земельного участка (при отсутствии присвоенного адреса)	Местоположение установлено относительно ориентира, расположение которого относительно участка не определено. Почтовый адрес ориентира: Магаданская обл, г Магадан, ул Пролетарская, д 55, корп 1.
	Дополнительные сведения о местоположении земельного участка	—
2	Площадь земельного участка ± величина погрешности определения площади ($P \pm \Delta P$), м ²	64±—
3	Формула, примененная для расчета предельной допустимой погрешности определения площади земельного участка (ΔP), м ²	—
4	Площадь земельного участка согласно сведениям Единого государственного реестра недвижимости ($P_{\text{кад}}$), м ²	60
5	Оценка расхождения P и $P_{\text{кад}}$ ($P - P_{\text{кад}}$), м ²	4
6	Предельный минимальный и максимальный размеры земельного участка ($P_{\text{мин}}$ и $P_{\text{макс}}$), м ²	—
7	Кадастровый или иной номер (обозначение) здания, сооружения, объекта незавершенного строительства, расположенного на земельном участке	49:09:030202:249
8	Иные сведения	—

КАРТА-ПЛАН ТЕРРИТОРИИ

Сведения об уточняемых земельных участках

1. Сведения о характерных точках границы уточняемого земельного участка с кадастровым номером 49:09:030202:45

Зона № —

Обозначение характерных точек границ	Существующие координаты, м		Уточненные координаты, м		Метод определения координат	Средняя квадратическая погрешность определения координат характерной точки (M _t), м	Формулы, примененные для расчета средней квадратической погрешности определения координат характерной точки (M _t), м
	X	Y	X	Y			
1	2	3	4	5	6	7	8
н23У	—	—	391794,72	2421588,27	Метод спутниковых геодезических измерений (определений)	0,10	0,1
305	391794,32	2421614,46	—	—	—	0,10	—
н24У	—	—	391723,74	2421612,68	Метод спутниковых геодезических измерений (определений)	0,10	0,1
н25У	—	—	391724,34	2421587,06	Метод спутниковых геодезических измерений (определений)	0,10	0,1
н23У	—	—	391794,72	2421588,27	Метод спутниковых геодезических измерений (определений)	0,10	0,1

2. Сведения о частях границ уточняемого земельного участка с кадастровым номером 49:09:030202:45

Обозначение части границ		Горизонтальное проложение (S), м	Описание прохождения части границ	Отметка о наличии земельного спора о местоположении границ земельного участка
от т.	до т.			
1	2	3	4	5
н23У	305	26,19	—	—
305	н24У	70,60	—	—
н24У	н25У	25,63	—	—
н25У	н23У	70,39	—	—

КАРТА-ПЛАН ТЕРРИТОРИИ

Сведения об уточняемых земельных участках

3. Общие сведения об уточняемом земельном участке с кадастровым номером 49:09:030202:45

№ п/п	Наименование характеристик земельного участка	Значение характеристики
1	2	3
1	Адрес земельного участка	—
	Местоположение земельного участка (при отсутствии присвоенного адреса)	Местоположение установлено относительно ориентира, расположение которого относительно участка не определено. Почтовый адрес ориентира: Магаданская область, г Магадан, ул Набережная реки Магаданки, д 71, корп 4.
	Дополнительные сведения о местоположении земельного участка	—
2	Площадь земельного участка ± величина погрешности определения площади ($P \pm \Delta P$), м ²	1827±—
3	Формула, примененная для расчета предельной допустимой погрешности определения площади земельного участка (ΔP), м ²	—
4	Площадь земельного участка согласно сведениям Единого государственного реестра недвижимости ($P_{\text{кад}}$), м ²	2016
5	Оценка расхождения P и $P_{\text{кад}}$ ($P - P_{\text{кад}}$), м ²	-189
6	Предельный минимальный и максимальный размеры земельного участка ($P_{\text{мин}}$ и $P_{\text{макс}}$), м ²	—
7	Кадастровый или иной номер (обозначение) здания, сооружения, объекта незавершенного строительства, расположенного на земельном участке	49:09:030202:2943
8	Иные сведения	—

1. Сведения о характерных точках границы уточняемого земельного участка с кадастровым номером 49:09:030202:53

Зона № —

Обозначение характерных точек границ	Существующие координаты, м		Уточненные координаты, м		Метод определения координат	Средняя квадратическая погрешность определения координат характерной точки (M_t), м	Формулы, примененные для расчета средней квадратической погрешности определения координат характерной точки (M_t), м
	X	Y	X	Y			
1	2	3	4	5	6	7	8
н27У	—	—	391837,98	2421668,09	Метод спутниковых геодезических измерений (определений)	0,10	0,1

КАРТА-ПЛАН ТЕРРИТОРИИ

Сведения об уточняемых земельных участках							
н28У	—	—	391838,00	2421673,04	Метод спутниковых геодезических измерений (определений)	0,10	0,1
н29У	—	—	391836,35	2421673,04	Метод спутниковых геодезических измерений (определений)	0,10	0,1
н214У	—	—	391836,35	2421673,86	Метод спутниковых геодезических измерений (определений)	0,10	0,1
н213У	—	—	391836,14	2421689,76	Метод спутниковых геодезических измерений (определений)	0,10	0,1
н26У	—	—	391816,38	2421689,69	Метод спутниковых геодезических измерений (определений)	0,10	0,1
н30У	—	—	391816,55	2421667,97	Метод спутниковых геодезических измерений (определений)	0,10	0,1
н27У	—	—	391837,98	2421668,09	Метод спутниковых геодезических измерений (определений)	0,10	0,1

2. Сведения о частях границ уточняемого земельного участка с кадастровым номером 49:09:030202:53

Обозначение части границ		Горизонтальное проложение (S), м	Описание прохождения части границ	Отметка о наличии земельного спора о местоположении границ земельного участка
от т.	до т.			
1	2	3	4	5
н27У	н28У	4,95	—	—
н28У	н29У	1,65	—	—
н29У	н214У	0,82	—	—
н214У	н213У	15,90	—	—

КАРТА-ПЛАН ТЕРРИТОРИИ

Сведения об уточняемых земельных участках							
н31У	—	—	391793,03	2421666,62	Метод спутниковых геодезических измерений (определений)	0,10	0,1
317	391793,29	2421692,60	—	—	—	0,10	—
н32У	—	—	391754,79	2421695,14	Метод спутниковых геодезических измерений (определений)	0,10	0,1
н33У	—	—	391754,68	2421665,68	Метод спутниковых геодезических измерений (определений)	0,10	0,1
н31У	—	—	391793,03	2421666,62	Метод спутниковых геодезических измерений (определений)	0,10	0,1

2. Сведения о частях границ уточняемого земельного участка с кадастровым номером 49:09:030202:56

Обозначение части границ		Горизонтальное проложение (S), м	Описание прохождения части границ	Отметка о наличии земельного спора о местоположении границ земельного участка
от т.	до т.			
1	2	3	4	5
н31У	317	25,98	—	—
317	н32У	38,58	—	—
н32У	н33У	29,46	—	—
н33У	н31У	38,36	—	—

3. Общие сведения об уточняемом земельном участке с кадастровым номером 49:09:030202:56

№ п/п	Наименование характеристик земельного участка	Значение характеристики
1	2	3
1	Адрес земельного участка	—
	Местоположение земельного участка (при отсутствии присвоенного адреса)	Местоположение установлено относительно ориентира, расположение которого относительно участка не определено. Почтовый адрес ориентира: Магаданская область, г Магадан, ул Набережная реки Магаданки, д 71, корп 2.
	Дополнительные сведения о местоположении земельного участка	—
2	Площадь земельного участка ± величина погрешности определения	1065±—

КАРТА-ПЛАН ТЕРРИТОРИИ

Сведения об уточняемых земельных участках

1	2	3
	площади ($P \pm \Delta P$), м ²	
3	Формула, примененная для расчета предельной допустимой погрешности определения площади земельного участка (ΔP), м ²	—
4	Площадь земельного участка согласно сведениям Единого государственного реестра недвижимости (Ркад), м ²	1158
5	Оценка расхождения P и Ркад (P – Ркад), м ²	-93
6	Предельный минимальный и максимальный размеры земельного участка (Рмин и Рмакс), м ²	—
7	Кадастровый или иной номер (обозначение) здания, сооружения, объекта незавершенного строительства, расположенного на земельном участке	49:09:030202:1889
8	Иные сведения	—

1. Сведения о характерных точках границы уточняемого земельного участка с кадастровым номером 49:09:030202:57 Зона № —

Обозначение характерных точек границ	Существующие координаты, м		Уточненные координаты, м		Метод определения координат	Средняя квадратическая погрешность определения координат характерной точки (M_t), м	Формулы, примененные для расчета средней квадратической погрешности определения координат характерной точки (M_t), м
	X	Y	X	Y			
1	2	3	4	5	6	7	8
321	391794,23	2421633,60	—	—	—	0,10	—
н34У	—	—	391793,94	2421657,21	Метод спутниковых геодезических измерений (определений)	0,10	0,1
н35У	—	—	391738,68	2421656,10	Метод спутниковых геодезических измерений (определений)	0,10	0,1
н36У	—	—	391738,89	2421632,33	Метод спутниковых геодезических измерений (определений)	0,10	0,1
321	391794,23	2421633,60	—	—	—	0,10	—

КАРТА-ПЛАН ТЕРРИТОРИИ

Сведения об уточняемых земельных участках

2. Сведения о частях границ уточняемого земельного участка с кадастровым номером 49:09:030202:57

Обозначение части границ		Горизонтальное проложение (S), м	Описание прохождения части границ	Отметка о наличии земельного спора о местоположении границ земельного участка
от т.	до т.			
1	2	3	4	5
321	н34У	23,61	—	—
н34У	н35У	55,27	—	—
н35У	н36У	23,77	—	—
н36У	321	55,35	—	—

3. Общие сведения об уточняемом земельном участке с кадастровым номером 49:09:030202:57

№ п/п	Наименование характеристик земельного участка	Значение характеристики
1	2	3
1	Адрес земельного участка	—
	Местоположение земельного участка (при отсутствии присвоенного адреса)	Местоположение установлено относительно ориентира, расположенного в границах участка. Почтовый адрес ориентира: обл. Магаданская, г. Магадан, ул. Набережная реки Магаданки, дом 71, корпус 3.
	Дополнительные сведения о местоположении земельного участка	—
2	Площадь земельного участка ± величина погрешности определения площади ($P \pm \Delta P$), м ²	1310±—
3	Формула, примененная для расчета предельной допустимой погрешности определения площади земельного участка (ΔP), м ²	—
4	Площадь земельного участка согласно сведениям Единого государственного реестра недвижимости ($P_{\text{кад}}$), м ²	1450
5	Оценка расхождения P и $P_{\text{кад}}$ ($P - P_{\text{кад}}$), м ²	-140
6	Предельный минимальный и максимальный размеры земельного участка ($P_{\text{мин}}$ и $P_{\text{макс}}$), м ²	—
7	Кадастровый или иной номер (обозначение) здания, сооружения, объекта незавершенного строительства, расположенного на земельном участке	49:09:030202:220
8	Иные сведения	—

КАРТА-ПЛАН ТЕРРИТОРИИ

Сведения об уточняемых земельных участках

1. Сведения о характерных точках границы уточняемого земельного участка с кадастровым номером 49:09:030202:58

Зона № —

Обозначение характерных точек границ	Существующие координаты, м		Уточненные координаты, м		Метод определения координат	Средняя квадратическая погрешность определения координат характерной точки (M _t), м	Формулы, примененные для расчета средней квадратической погрешности определения координат характерной точки (M _t), м
	X	Y	X	Y			
1	2	3	4	5	6	7	8
325	392092,36	2421328,84	—	—	—	0,10	—
324	392092,17	2421356,81	—	—	—	0,10	—
323	392018,18	2421356,31	—	—	—	0,10	—
326	392018,37	2421328,33	—	—	—	0,10	—
325	392092,36	2421328,84	—	—	—	0,10	—

2. Сведения о частях границ уточняемого земельного участка с кадастровым номером 49:09:030202:58

Обозначение части границ		Горизонтальное проложение (S), м	Описание прохождения части границ	Отметка о наличии земельного спора о местоположении границ земельного участка
от т.	до т.			
1	2	3	4	5
325	324	27,97	—	—
324	323	73,99	—	—
323	326	27,98	—	—
326	325	73,99	—	—

3. Общие сведения об уточняемом земельном участке с кадастровым номером 49:09:030202:58

№ п/п	Наименование характеристик земельного участка	Значение характеристики
1	2	3
1	Адрес земельного участка	—
	Местоположение земельного участка (при отсутствии присвоенного адреса)	Местоположение установлено относительно ориентира, расположенного в границах участка. Почтовый адрес ориентира: обл. Магаданская, г. Магадан, ул. Набережная реки Магаданки, дом 55, корпус 2.
	Дополнительные сведения о местоположении земельного участка	—
2	Площадь земельного участка ± величина погрешности определения площади (P ± ΔP), м ²	2070±—
3	Формула, примененная для расчета предельной допустимой погрешности	—

КАРТА-ПЛАН ТЕРРИТОРИИ

Сведения об уточняемых земельных участках

1	2	3
	определения площади земельного участка (ΔP), м ²	
4	Площадь земельного участка согласно сведениям Единого государственного реестра недвижимости ($P_{\text{кад}}$), м ²	2071
5	Оценка расхождения P и $P_{\text{кад}}$ ($P - P_{\text{кад}}$), м ²	-1
6	Предельный минимальный и максимальный размеры земельного участка ($P_{\text{мин}}$ и $P_{\text{макс}}$), м ²	—
7	Кадастровый или иной номер (обозначение) здания, сооружения, объекта незавершенного строительства, расположенного на земельном участке	49:09:030202:2710
8	Иные сведения	Ограничения прав на земельный участок, предусмотренные статьями 56, 56.1 Земельного кодекса Российской Федерации

1. Сведения о характерных точках границы уточняемого земельного участка с кадастровым номером 49:09:030202:61

Зона № —

Обозначение характерных точек границ	Существующие координаты, м		Уточненные координаты, м		Метод определения координат	Средняя квадратическая погрешность определения координат характерной точки (M_t), м	Формулы, примененные для расчета средней квадратической погрешности определения координат характерной точки (M_t), м
	X	Y	X	Y			
1	2	3	4	5	6	7	8
327	391679,74	2421317,14	—	—	—	0,10	—
328	391680,77	2421318,59	—	—	—	0,10	—
329	391678,48	2421320,65	—	—	—	0,10	—
330	391677,39	2421319,33	—	—	—	0,10	—
327	391679,74	2421317,14	—	—	—	0,10	—

2. Сведения о частях границ уточняемого земельного участка с кадастровым номером 49:09:030202:61

Обозначение части границ		Горизонтальное проложение (S), м	Описание прохождения части границ	Отметка о наличии земельного спора о местоположении границ земельного участка
от т.	до т.			
1	2	3	4	5
327	328	1,78	—	—
328	329	3,08	—	—
329	330	1,71	—	—
330	327	3,21	—	—

КАРТА-ПЛАН ТЕРРИТОРИИ

Сведения об уточняемых земельных участках

3. Общие сведения об уточняемом земельном участке с кадастровым номером 49:09:030202:61

№ п/п	Наименование характеристик земельного участка	Значение характеристики
1	2	3
1	Адрес земельного участка	—
	Местоположение земельного участка (при отсутствии присвоенного адреса)	Магаданская область, г Магадан, ул Пролетарская, д 61
	Дополнительные сведения о местоположении земельного участка	—
2	Площадь земельного участка ± величина погрешности определения площади ($P \pm \Delta P$), м ²	5±—
3	Формула, примененная для расчета предельной допустимой погрешности определения площади земельного участка (ΔP), м ²	—
4	Площадь земельного участка согласно сведениям Единого государственного реестра недвижимости ($P_{\text{кад}}$), м ²	6
5	Оценка расхождения P и $P_{\text{кад}}$ ($P - P_{\text{кад}}$), м ²	-1
6	Предельный минимальный и максимальный размеры земельного участка ($P_{\text{мин}}$ и $P_{\text{макс}}$), м ²	—
7	Кадастровый или иной номер (обозначение) здания, сооружения, объекта незавершенного строительства, расположенного на земельном участке	—
8	Иные сведения	—

1. Сведения о характерных точках границы уточняемого земельного участка с кадастровым номером 49:09:030202:64

Зона № —

Обозначение характерных точек границ	Существующие координаты, м		Уточненные координаты, м		Метод определения координат	Средняя квадратическая погрешность определения координат характерной точки (M_t), м	Формулы, примененные для расчета средней квадратической погрешности определения координат характерной точки (M_t), м
	X	Y	X	Y			
1	2	3	4	5	6	7	8
298	391903,33	2421419,30	—	—	—	0,10	—
н37У	—	—	391902,64	2421547,18	Метод спутниковых геодезических измерений (определений)	0,10	0,1
н38У	—	—	391807,83	2421546,73	Метод спутниковых геодезических	0,10	0,1

КАРТА-ПЛАН ТЕРРИТОРИИ

Сведения об уточняемых земельных участках							
					измерений (определений)		
333	391808,60	2421410,77	—	—	—	0,10	—
299	391829,61	2421414,45	—	—	—	0,10	—
298	391903,33	2421419,30	—	—	—	0,10	—

2. Сведения о частях границ уточняемого земельного участка с кадастровым номером 49:09:030202:64

Обозначение части границ		Горизонтальное проложение (S), м	Описание прохождения части границ	Отметка о наличии земельного спора о местоположении границ земельного участка
от т.	до т.			
1	2	3	4	5
298	н37У	127,88	—	—
н37У	н38У	94,81	—	—
н38У	333	135,96	—	—
333	299	21,33	—	—
299	298	73,88	—	—

3. Общие сведения об уточняемом земельном участке с кадастровым номером 49:09:030202:64

№ п/п	Наименование характеристик земельного участка	Значение характеристики
1	2	3
1	Адрес земельного участка	—
	Местоположение земельного участка (при отсутствии присвоенного адреса)	Местоположение установлено относительно ориентира, расположение которого относительно участка не определено. Почтовый адрес ориентира: Магаданская обл., г. Магадан, ул. Набережная реки Магаданки, д. 59, корп. 4.
	Дополнительные сведения о местоположении земельного участка	—
2	Площадь земельного участка ± величина погрешности определения площади ($P \pm \Delta P$), м ²	12421±—
3	Формула, примененная для расчета предельной допустимой погрешности определения площади земельного участка (ΔP), м ²	—
4	Площадь земельного участка согласно сведениям Единого государственного реестра недвижимости ($P_{\text{кад}}$), м ²	12469
5	Оценка расхождения P и $P_{\text{кад}}$ ($P - P_{\text{кад}}$), м ²	-48
6	Предельный минимальный и максимальный размеры земельного участка ($P_{\text{мин}}$ и $P_{\text{макс}}$), м ²	—
7	Кадастровый или иной номер (обозначение) здания, сооружения, объекта незавершенного строительства, расположенного на земельном участке	49:09:030202:3429
8	Иные сведения	—

КАРТА-ПЛАН ТЕРРИТОРИИ

Сведения об уточняемых земельных участках

1. Сведения о характерных точках границы уточняемого земельного участка с кадастровым номером 49:09:030202:67

Зона № —

Обозначение характерных точек границ	Существующие координаты, м		Уточненные координаты, м		Метод определения координат	Средняя квадратическая погрешность определения координат характерной точки (M _t), м	Формулы, примененные для расчета средней квадратической погрешности определения координат характерной точки (M _t), м
	X	Y	X	Y			
1	2	3	4	5	6	7	8
335	391555,79	2421422,28	—	—	—	0,10	—
336	391555,03	2421422,94	—	—	—	0,10	—
337	391551,15	2421418,34	—	—	—	0,10	—
334	391551,90	2421417,71	—	—	—	0,10	—
335	391555,79	2421422,28	—	—	—	0,10	—

2. Сведения о частях границ уточняемого земельного участка с кадастровым номером 49:09:030202:67

Обозначение части границ		Горизонтальное проложение (S), м	Описание прохождения части границ	Отметка о наличии земельного спора о местоположении границ земельного участка
от т.	до т.			
1	2	3	4	5
335	336	1,01	—	—
336	337	6,02	—	—
337	334	0,98	—	—
334	335	6,00	—	—

3. Общие сведения об уточняемом земельном участке с кадастровым номером 49:09:030202:67

№ п/п	Наименование характеристик земельного участка	Значение характеристики
1	2	3
1	Адрес земельного участка	—
	Местоположение земельного участка (при отсутствии присвоенного адреса)	Магаданская область, г Магадан, ул Пролетарская, д 82
	Дополнительные сведения о местоположении земельного участка	—
2	Площадь земельного участка ± величина погрешности определения площади (P ± ΔP), м ²	6±—
3	Формула, примененная для расчета предельной допустимой погрешности определения площади земельного участка (ΔP), м ²	—

КАРТА-ПЛАН ТЕРРИТОРИИ

Сведения об уточняемых земельных участках

1	2	3
4	Площадь земельного участка согласно сведениям Единого государственного реестра недвижимости (Ркад), м ²	6
5	Оценка расхождения Р и Ркад (Р – Ркад), м ²	0
6	Предельный минимальный и максимальный размеры земельного участка (Рмин и Рмакс), м ²	—
7	Кадастровый или иной номер (обозначение) здания, сооружения, объекта незавершенного строительства, расположенного на земельном участке	—
8	Иные сведения	Аренда (в том числе, субаренда)

1. Сведения о характерных точках границы уточняемого земельного участка с кадастровым номером 49:09:030202:71

Зона № —

Обозначение характерных точек границ	Существующие координаты, м		Уточненные координаты, м		Метод определения координат	Средняя квадратическая погрешность определения координат характерной точки (M _t), м	Формулы, примененные для расчета средней квадратической погрешности определения координат характерной точки (M _t), м
	X	Y	X	Y			
1	2	3	4	5	6	7	8
349	392175,07	2421292,81	—	—	—	0,10	—
348	392175,45	2421311,46	—	—	—	0,10	—
347	392181,00	2421316,91	—	—	—	0,10	—
346	392186,53	2421324,90	—	—	—	0,10	—
345	392191,23	2421331,75	—	—	—	0,10	—
344	392167,37	2421353,08	—	—	—	0,10	—
343	392164,86	2421349,02	—	—	—	0,10	—
342	392131,16	2421345,71	—	—	—	0,10	—
341	392131,70	2421315,41	—	—	—	0,10	—
340	392120,20	2421315,01	—	—	—	0,10	—
339	392120,55	2421286,16	—	—	—	0,10	—
338	392154,78	2421286,07	—	—	—	0,10	—
350	392154,41	2421291,35	—	—	—	0,10	—
349	392175,07	2421292,81	—	—	—	0,10	—

КАРТА-ПЛАН ТЕРРИТОРИИ

Сведения об уточняемых земельных участках

2. Сведения о частях границ уточняемого земельного участка с кадастровым номером 49:09:030202:71

Обозначение части границ		Горизонтальное проложение (S), м	Описание прохождения части границ	Отметка о наличии земельного спора о местоположении границ земельного участка
от т.	до т.			
1	2	3	4	5
349	348	18,65	—	—
348	347	7,78	—	—
347	346	9,72	—	—
346	345	8,31	—	—
345	344	32,00	—	—
344	343	4,77	—	—
343	342	33,86	—	—
342	341	30,30	—	—
341	340	11,51	—	—
340	339	28,85	—	—
339	338	34,23	—	—
338	350	5,29	—	—
350	349	20,71	—	—

3. Общие сведения об уточняемом земельном участке с кадастровым номером 49:09:030202:71

№ п/п	Наименование характеристик земельного участка	Значение характеристики
1	2	3
1	Адрес земельного участка	—
	Местоположение земельного участка (при отсутствии присвоенного адреса)	Местоположение установлено относительно ориентира, расположенного в границах участка. Почтовый адрес ориентира: обл. Магаданская, г. Магадан, ул. Набережная реки Магаданки, дом 53.
	Дополнительные сведения о местоположении земельного участка	—
2	Площадь земельного участка ± величина погрешности определения площади ($P \pm \Delta P$), м ²	3201±—
3	Формула, примененная для расчета предельной допустимой погрешности определения площади земельного участка (ΔP), м ²	—
4	Площадь земельного участка согласно сведениям Единого государственного реестра недвижимости ($P_{\text{кад}}$), м ²	3201
5	Оценка расхождения P и $P_{\text{кад}}$ ($P - P_{\text{кад}}$), м ²	0
6	Предельный минимальный и максимальный размеры земельного участка ($P_{\text{мин}}$ и $P_{\text{макс}}$), м ²	—
7	Кадастровый или иной номер (обозначение) здания, сооружения, объекта	49:09:030202:223

КАРТА-ПЛАН ТЕРРИТОРИИ

Сведения об уточняемых земельных участках

1	2	3
	незавершенного строительства, расположенного на земельном участке	
8	Иные сведения	Ограничения прав на земельный участок, предусмотренные статьями 56, 56.1 Земельного кодекса Российской Федерации

1. Сведения о характерных точках границы уточняемого земельного участка с кадастровым номером 49:09:030202:72 Зона № —

Обозначение характерных точек границ	Существующие координаты, м		Уточненные координаты, м		Метод определения координат	Средняя квадратическая погрешность определения координат характерной точки (M _t), м	Формулы, примененные для расчета средней квадратической погрешности определения координат характерной точки (M _t), м
	X	Y	X	Y			
1	2	3	4	5	6	7	8
н39У	—	—	392118,68	2421262,03	Метод спутниковых геодезических измерений (определений)	0,10	0,1
н40У	—	—	392117,52	2421366,53	Метод спутниковых геодезических измерений (определений)	0,10	0,1
н41У	—	—	392097,97	2421366,50	Метод спутниковых геодезических измерений (определений)	0,10	0,1
н42У	—	—	392097,71	2421261,70	Метод спутниковых геодезических измерений (определений)	0,10	0,1
н39У	—	—	392118,68	2421262,03	Метод спутниковых геодезических измерений (определений)	0,10	0,1

КАРТА-ПЛАН ТЕРРИТОРИИ

Сведения об уточняемых земельных участках

2. Сведения о частях границ уточняемого земельного участка с кадастровым номером 49:09:030202:72

Обозначение части границ		Горизонтальное проложение (S), м	Описание прохождения части границ	Отметка о наличии земельного спора о местоположении границ земельного участка
от т.	до т.			
1	2	3	4	5
н39У	н40У	104,51	—	—
н40У	н41У	19,55	—	—
н41У	н42У	104,80	—	—
н42У	н39У	20,97	—	—

3. Общие сведения об уточняемом земельном участке с кадастровым номером 49:09:030202:72

№ п/п	Наименование характеристик земельного участка	Значение характеристики
1	2	3
1	Адрес земельного участка	—
	Местоположение земельного участка (при отсутствии присвоенного адреса)	Местоположение установлено относительно ориентира, расположенного в границах участка. Почтовый адрес ориентира: обл. Магаданская, г. Магадан, ул. Набережная реки Магаданки, дом 55, корпус 1.
	Дополнительные сведения о местоположении земельного участка	—
2	Площадь земельного участка ± величина погрешности определения площади ($P \pm \Delta P$), м ²	2120±—
3	Формула, примененная для расчета предельной допустимой погрешности определения площади земельного участка (ΔP), м ²	—
4	Площадь земельного участка согласно сведениям Единого государственного реестра недвижимости (Ркад), м ²	2067
5	Оценка расхождения Р и Ркад ($P - P_{кад}$), м ²	53
6	Предельный минимальный и максимальный размеры земельного участка (Рмин и Рмакс), м ²	—
7	Кадастровый или иной номер (обозначение) здания, сооружения, объекта незавершенного строительства, расположенного на земельном участке	49:09:030202:2204
8	Иные сведения	Ограничения прав на земельный участок, предусмотренные статьями 56, 56.1 Земельного кодекса Российской Федерации

КАРТА-ПЛАН ТЕРРИТОРИИ

Сведения об уточняемых земельных участках

1. Сведения о характерных точках границы уточняемого земельного участка с кадастровым номером 49:09:030202:77

Зона № —

Обозначение характерных точек границ	Существующие координаты, м		Уточненные координаты, м		Метод определения координат	Средняя квадратическая погрешность определения координат характерной точки (M _t), м	Формулы, примененные для расчета средней квадратической погрешности определения координат характерной точки (M _t), м
	X	Y	X	Y			
1	2	3	4	5	6	7	8
364	391970,84	2421304,15	—	—	—	0,10	—
355	391969,87	2421357,02	—	—	—	0,10	—
н43У	—	—	391969,65	2421397,10	Метод спутниковых геодезических измерений (определений)	0,10	0,1
357	391922,10	2421396,33	—	—	—	0,10	—
н44У	—	—	391917,89	2421394,38	Метод спутниковых геодезических измерений (определений)	0,10	0,1
309	—	—	391901,23	2421378,14	—	0,10	—
310	—	—	391891,38	2421368,55	—	0,10	—
362	391861,15	2421340,99	—	—	—	0,10	—
363	391894,58	2421306,67	—	—	—	0,10	—
364	391970,84	2421304,15	—	—	—	0,10	—

2. Сведения о частях границ уточняемого земельного участка с кадастровым номером 49:09:030202:77

Обозначение части границ		Горизонтальное проложение (S), м	Описание прохождения части границ	Отметка о наличии земельного спора о местоположении границ земельного участка
от т.	до т.			
1	2	3	4	5
364	355	52,88	—	—
355	н43У	40,08	—	—
н43У	357	47,56	—	—
357	н44У	4,64	—	—
н44У	309	23,27	—	—

КАРТА-ПЛАН ТЕРРИТОРИИ

Сведения об уточняемых земельных участках							
79	392058,20	2421433,30	—	—	—	0,10	—
н45У	—	—	392058,02	2421457,26	Метод спутниковых геодезических измерений (определений)	0,10	0,1
н46У	—	—	392039,49	2421457,28	Метод спутниковых геодезических измерений (определений)	0,10	0,1
н47У	—	—	392039,40	2421429,59	Метод спутниковых геодезических измерений (определений)	0,10	0,1
78	392057,88	2421429,76	—	—	—	0,10	—
79	392058,20	2421433,30	—	—	—	0,10	—

2. Сведения о частях границ уточняемого земельного участка с кадастровым номером 49:09:030202:78

Обозначение части границ		Горизонтальное проложение (S), м	Описание прохождения части границ	Отметка о наличии земельного спора о местоположении границ земельного участка
от т.	до т.			
1	2	3	4	5
79	н45У	23,96	—	—
н45У	н46У	18,53	—	—
н46У	н47У	27,69	—	—
н47У	78	18,48	—	—
78	79	3,55	—	—

3. Общие сведения об уточняемом земельном участке с кадастровым номером 49:09:030202:78

№ п/п	Наименование характеристик земельного участка	Значение характеристики
1	2	3
1	Адрес земельного участка	—
	Местоположение земельного участка (при отсутствии присвоенного адреса)	Местоположение установлено относительно ориентира, расположение которого относительно участка не определено. Почтовый адрес ориентира: Магаданская обл, г Магадан, ул Набережная реки Магаданки, д 57.
	Дополнительные сведения о местоположении земельного участка	—
2	Площадь земельного участка ± величина погрешности определения площади ($P \pm \Delta P$), м ²	515±—

КАРТА-ПЛАН ТЕРРИТОРИИ

Сведения об уточняемых земельных участках

1	2	3
3	Формула, примененная для расчета предельной допустимой погрешности определения площади земельного участка (ΔP), м ²	—
4	Площадь земельного участка согласно сведениям Единого государственного реестра недвижимости ($P_{\text{кад}}$), м ²	503
5	Оценка расхождения P и $P_{\text{кад}}$ ($P - P_{\text{кад}}$), м ²	12
6	Предельный минимальный и максимальный размеры земельного участка ($P_{\text{мин}}$ и $P_{\text{макс}}$), м ²	—
7	Кадастровый или иной номер (обозначение) здания, сооружения, объекта незавершенного строительства, расположенного на земельном участке	49:09:030202:2206
8	Иные сведения	Ограничения прав на земельный участок, предусмотренные статьями 56, 56.1 Земельного кодекса Российской Федерации

1. Сведения о характерных точках границы уточняемого земельного участка с кадастровым номером 49:09:030202:79

Зона № —

Обозначение характерных точек границ	Существующие координаты, м		Уточненные координаты, м		Метод определения координат	Средняя квадратическая погрешность определения координат характерной точки (M_t), м	Формулы, примененные для расчета средней квадратической погрешности определения координат характерной точки (M_t), м
	X	Y	X	Y			
1	2	3	4	5	6	7	8
н48У	—	—	392020,50	2421406,98	Метод спутниковых геодезических измерений (определений)	0,10	0,1
н49У	—	—	392020,31	2421477,04	Метод спутниковых геодезических измерений (определений)	0,10	0,1
н50У	—	—	391994,38	2421477,50	Метод спутниковых геодезических измерений (определений)	0,10	0,1
н51У	—	—	391995,27	2421406,61	Метод спутниковых геодезических измерений (определений)	0,10	0,1

КАРТА-ПЛАН ТЕРРИТОРИИ

Сведения об уточняемых земельных участках							
					измерений (определений)		
н48У	—	—	392020,50	2421406,98	Метод спутниковых геодезических измерений (определений)	0,10	0,1

2. Сведения о частях границ уточняемого земельного участка с кадастровым номером 49:09:030202:79

Обозначение части границ		Горизонтальное проложение (S), м	Описание прохождения части границ	Отметка о наличии земельного спора о местоположении границ земельного участка
от т.	до т.			
1	2	3	4	5
н48У	н49У	70,06	—	—
н49У	н50У	25,93	—	—
н50У	н51У	70,90	—	—
н51У	н48У	25,23	—	—

3. Общие сведения об уточняемом земельном участке с кадастровым номером 49:09:030202:79

№ п/п	Наименование характеристик земельного участка	Значение характеристики
1	2	3
	Адрес земельного участка	—
1	Местоположение земельного участка (при отсутствии присвоенного адреса)	Местоположение установлено относительно ориентира, расположение которого относительно участка не определено. Почтовый адрес ориентира: Магаданская обл, г Магадан, ул Набережная реки Магаданки, д 57, корп 1.
	Дополнительные сведения о местоположении земельного участка	—
2	Площадь земельного участка ± величина погрешности определения площади ($P \pm \Delta P$), м ²	1803±—
3	Формула, примененная для расчета предельной допустимой погрешности определения площади земельного участка (ΔP), м ²	—
4	Площадь земельного участка согласно сведениям Единого государственного реестра недвижимости (Ркад), м ²	1736
5	Оценка расхождения Р и Ркад ($P - P_{кад}$), м ²	67
6	Предельный минимальный и максимальный размеры земельного участка ($P_{мин}$ и $P_{макс}$), м ²	—
7	Кадастровый или иной номер (обозначение) здания, сооружения, объекта незавершенного строительства, расположенного на земельном участке	49:09:030202:246
8	Иные сведения	Ограничения прав на земельный участок, предусмотренные статьями

КАРТА-ПЛАН ТЕРРИТОРИИ

Сведения об уточняемых земельных участках

1	2	3
		56, 56.1 Земельного кодекса Российской Федерации

1. Сведения о характерных точках границы уточняемого земельного участка с кадастровым номером 49:09:030202:80

Зона № —

Обозначение характерных точек границ	Существующие координаты, м		Уточненные координаты, м		Метод определения координат	Средняя квадратическая погрешность определения координат характерной точки (M _t), м	Формулы, примененные для расчета средней квадратической погрешности определения координат характерной точки (M _t), м
	X	Y	X	Y			
1	2	3	4	5	6	7	8
н52У	—	—	392019,78	2421487,21	Метод спутниковых геодезических измерений (определений)	0,10	0,1
375	392019,67	2421526,93	—	—	—	0,10	—
н53У	—	—	391994,15	2421526,71	Метод спутниковых геодезических измерений (определений)	0,10	0,1
н54У	—	—	391994,36	2421487,12	Метод спутниковых геодезических измерений (определений)	0,10	0,1
н52У	—	—	392019,78	2421487,21	Метод спутниковых геодезических измерений (определений)	0,10	0,1

2. Сведения о частях границ уточняемого земельного участка с кадастровым номером 49:09:030202:80

Обозначение части границ		Горизонтальное проложение (S), м	Описание прохождения части границ	Отметка о наличии земельного спора о местоположении границ земельного участка
от т.	до т.			
1	2	3	4	5
н52У	375	39,72	—	—

КАРТА-ПЛАН ТЕРРИТОРИИ

Сведения об уточняемых земельных участках					
375	н53У	25,52	—	—	—
н53У	н54У	39,59	—	—	—
н54У	н52У	25,42	—	—	—

3. Общие сведения об уточняемом земельном участке с кадастровым номером 49:09:030202:80

№ п/п	Наименование характеристик земельного участка	Значение характеристики
1	2	3
1	Адрес земельного участка	—
	Местоположение земельного участка (при отсутствии присвоенного адреса)	Местоположение установлено относительно ориентира, расположенного в границах участка. Почтовый адрес ориентира: обл. Магаданская, г. Магадан, ул. Набережная реки Магаданки, дом 59.
	Дополнительные сведения о местоположении земельного участка	—
2	Площадь земельного участка ± величина погрешности определения площади ($P \pm \Delta P$), м ²	1010±—
3	Формула, примененная для расчета предельной допустимой погрешности определения площади земельного участка (ΔP), м ²	—
4	Площадь земельного участка согласно сведениям Единого государственного реестра недвижимости ($P_{\text{кад}}$), м ²	975
5	Оценка расхождения P и $P_{\text{кад}}$ ($P - P_{\text{кад}}$), м ²	35
6	Предельный минимальный и максимальный размеры земельного участка ($P_{\text{мин}}$ и $P_{\text{макс}}$), м ²	—
7	Кадастровый или иной номер (обозначение) здания, сооружения, объекта незавершенного строительства, расположенного на земельном участке	49:09:030202:257
8	Иные сведения	Ограничения прав на земельный участок, предусмотренные статьями 56, 56.1 Земельного кодекса Российской Федерации

1. Сведения о характерных точках границы уточняемого земельного участка с кадастровым номером 49:09:030202:81

Зона № —

Обозначение характерных точек границ	Существующие координаты, м		Уточненные координаты, м		Метод определения координат	Средняя квадратическая погрешность определения координат характерной точки (M_t), м	Формулы, примененные для расчета средней квадратической погрешности определения координат характерной точки (M_t), м
	X	Y	X	Y			
1	2	3	4	5	6	7	8
н55У	—	—	392015,68	2421531,66	Метод спутниковых	0,10	0,1

КАРТА-ПЛАН ТЕРРИТОРИИ

Сведения об уточняемых земельных участках							
					геодезических измерений (определений)		
н56У	—	—	392015,53	2421553,00	Метод спутниковых геодезических измерений (определений)	0,10	0,1
378	391914,52	2421553,20	—	—	—	0,10	—
н57У	—	—	391914,55	2421531,34	Метод спутниковых геодезических измерений (определений)	0,10	0,1
н55У	—	—	392015,68	2421531,66	Метод спутниковых геодезических измерений (определений)	0,10	0,1

2. Сведения о частях границ уточняемого земельного участка с кадастровым номером 49:09:030202:81

Обозначение части границ		Горизонтальное проложение (S), м	Описание прохождения части границ	Отметка о наличии земельного спора о местоположении границ земельного участка
от т.	до т.			
1	2	3	4	5
н55У	н56У	21,34	—	—
н56У	378	101,01	—	—
378	н57У	21,86	—	—
н57У	н55У	101,13	—	—

3. Общие сведения об уточняемом земельном участке с кадастровым номером 49:09:030202:81

№ п/п	Наименование характеристик земельного участка	Значение характеристики
1	2	3
1	Адрес земельного участка	—
	Местоположение земельного участка (при отсутствии присвоенного адреса)	Местоположение установлено относительно ориентира, расположенного в границах участка. Почтовый адрес ориентира: обл. Магаданская, г. Магадан, ул. Набережная реки Магаданки, дом 61.
	Дополнительные сведения о местоположении земельного участка	—
2	Площадь земельного участка ± величина погрешности определения площади ($P \pm \Delta P$), м ²	2183±—
3	Формула, примененная для расчета предельной допустимой погрешности	—

КАРТА-ПЛАН ТЕРРИТОРИИ

Сведения об уточняемых земельных участках

1	2	3
	определения площади земельного участка (ΔP), м ²	
4	Площадь земельного участка согласно сведениям Единого государственного реестра недвижимости ($P_{\text{кад}}$), м ²	2156
5	Оценка расхождения P и $P_{\text{кад}}$ ($P - P_{\text{кад}}$), м ²	27
6	Предельный минимальный и максимальный размеры земельного участка ($P_{\text{мин}}$ и $P_{\text{макс}}$), м ²	—
7	Кадастровый или иной номер (обозначение) здания, сооружения, объекта незавершенного строительства, расположенного на земельном участке	49:09:030202:2210
8	Иные сведения	Ограничения прав на земельный участок, предусмотренные статьями 56, 56.1 Земельного кодекса Российской Федерации

1. Сведения о характерных точках границы уточняемого земельного участка с кадастровым номером 49:09:030202:82

Зона № —

Обозначение характерных точек границ	Существующие координаты, м		Уточненные координаты, м		Метод определения координат	Средняя квадратическая погрешность определения координат характерной точки (M_t), м	Формулы, примененные для расчета средней квадратической погрешности определения координат характерной точки (M_t), м
	X	Y	X	Y			
1	2	3	4	5	6	7	8
380	391984,98	2421489,47	—	—	—	0,10	—
н58У	—	—	391984,64	2421526,86	Метод спутниковых геодезических измерений (определений)	0,10	0,1
н59У	—	—	391914,60	2421526,38	Метод спутниковых геодезических измерений (определений)	0,10	0,1
н60У	—	—	391915,02	2421489,19	Метод спутниковых геодезических измерений (определений)	0,10	0,1
380	391984,98	2421489,47	—	—	—	0,10	—

КАРТА-ПЛАН ТЕРРИТОРИИ

Сведения об уточняемых земельных участках

2. Сведения о частях границ уточняемого земельного участка с кадастровым номером 49:09:030202:82

Обозначение части границ		Горизонтальное проложение (S), м	Описание прохождения части границ	Отметка о наличии земельного спора о местоположении границ земельного участка
от т.	до т.			
1	2	3	4	5
380	н58У	37,39	—	—
н58У	н59У	70,04	—	—
н59У	н60У	37,19	—	—
н60У	380	69,96	—	—

3. Общие сведения об уточняемом земельном участке с кадастровым номером 49:09:030202:82

№ п/п	Наименование характеристик земельного участка	Значение характеристики
1	2	3
1	Адрес земельного участка	—
	Местоположение земельного участка (при отсутствии присвоенного адреса)	Местоположение установлено относительно ориентира, расположенного в границах участка. Ориентир: жилое здание. Почтовый адрес ориентира: обл. Магаданская, г. Магадан, ул. Набережная реки Магаданки, дом 59, корпус 1.
	Дополнительные сведения о местоположении земельного участка	—
2	Площадь земельного участка ± величина погрешности определения площади ($P \pm \Delta P$), м ²	2610±—
3	Формула, примененная для расчета предельной допустимой погрешности определения площади земельного участка (ΔP), м ²	—
4	Площадь земельного участка согласно сведениям Единого государственного реестра недвижимости ($P_{\text{кад}}$), м ²	2595
5	Оценка расхождения P и $P_{\text{кад}}$ ($P - P_{\text{кад}}$), м ²	15
6	Предельный минимальный и максимальный размеры земельного участка ($P_{\text{мин}}$ и $P_{\text{макс}}$), м ²	—
7	Кадастровый или иной номер (обозначение) здания, сооружения, объекта незавершенного строительства, расположенного на земельном участке	49:09:030202:2208
8	Иные сведения	Ограничения прав на земельный участок, предусмотренные статьями 56, 56.1 Земельного кодекса Российской Федерации

КАРТА-ПЛАН ТЕРРИТОРИИ

Сведения об уточняемых земельных участках

1. Сведения о характерных точках границы уточняемого земельного участка с кадастровым номером 49:09:030202:83

Зона № —

Обозначение характерных точек границ	Существующие координаты, м		Уточненные координаты, м		Метод определения координат	Средняя квадратическая погрешность определения координат характерной точки (M _t), м	Формулы, примененные для расчета средней квадратической погрешности определения координат характерной точки (M _t), м
	X	Y	X	Y			
1	2	3	4	5	6	7	8
386	391988,92	2421404,99	—	—	—	0,10	—
н61У	—	—	391988,71	2421425,99	Метод спутниковых геодезических измерений (определений)	0,10	0,1
н62У	—	—	391948,31	2421426,67	Метод спутниковых геодезических измерений (определений)	0,10	0,1
н63У	—	—	391948,26	2421404,91	Метод спутниковых геодезических измерений (определений)	0,10	0,1
386	391988,92	2421404,99	—	—	—	0,10	—

2. Сведения о частях границ уточняемого земельного участка с кадастровым номером 49:09:030202:83

Обозначение части границ		Горизонтальное проложение (S), м	Описание прохождения части границ	Отметка о наличии земельного спора о местоположении границ земельного участка
от т.	до т.			
1	2	3	4	5
386	н61У	21,00	—	—
н61У	н62У	40,41	—	—
н62У	н63У	21,76	—	—
н63У	386	40,66	—	—

КАРТА-ПЛАН ТЕРРИТОРИИ

Сведения об уточняемых земельных участках

3. Общие сведения об уточняемом земельном участке с кадастровым номером 49:09:030202:83

№ п/п	Наименование характеристик земельного участка	Значение характеристики
1	2	3
1	Адрес земельного участка	—
	Местоположение земельного участка (при отсутствии присвоенного адреса)	Местоположение установлено относительно ориентира, расположенного в границах участка. Почтовый адрес ориентира: обл. Магаданская, г. Магадан, ул. Набережная реки Магаданки, дом 57, корпус 3.
	Дополнительные сведения о местоположении земельного участка	—
2	Площадь земельного участка ± величина погрешности определения площади ($P \pm \Delta P$), м ²	867±—
3	Формула, примененная для расчета предельной допустимой погрешности определения площади земельного участка (ΔP), м ²	—
4	Площадь земельного участка согласно сведениям Единого государственного реестра недвижимости ($P_{\text{кад}}$), м ²	858
5	Оценка расхождения P и $P_{\text{кад}}$ ($P - P_{\text{кад}}$), м ²	9
6	Предельный минимальный и максимальный размеры земельного участка ($P_{\text{мин}}$ и $P_{\text{макс}}$), м ²	—
7	Кадастровый или иной номер (обозначение) здания, сооружения, объекта незавершенного строительства, расположенного на земельном участке	49:09:030202:2207
8	Иные сведения	Ограничения прав на земельный участок, предусмотренные статьями 56, 56.1 Земельного кодекса Российской Федерации

1. Сведения о характерных точках границы уточняемого земельного участка с кадастровым номером 49:09:030202:84

Зона № —

Обозначение характерных точек границ	Существующие координаты, м		Уточненные координаты, м		Метод определения координат	Средняя квадратическая погрешность определения координат характерной точки (M_t), м	Формулы, примененные для расчета средней квадратической погрешности определения координат характерной точки (M_t), м
	X	Y	X	Y			
1	2	3	4	5	6	7	8
388	391952,64	2421446,58	—	—	—	0,10	—
391	391952,65	2421471,80	—	—	—	0,10	—
н64У	—	—	391916,02	2421471,79	Метод спутниковых	0,10	0,1

КАРТА-ПЛАН ТЕРРИТОРИИ

Сведения об уточняемых земельных участках							
					геодезических измерений (определений)		
н65У	—	—	391916,19	2421447,09	Метод спутниковых геодезических измерений (определений)	0,10	0,1
388	391952,64	2421446,58	—	—	—	0,10	—

2. Сведения о частях границ уточняемого земельного участка с кадастровым номером 49:09:030202:84

Обозначение части границ		Горизонтальное проложение (S), м	Описание прохождения части границ	Отметка о наличии земельного спора о местоположении границ земельного участка
от т.	до т.			
1	2	3	4	5
388	391	25,22	—	—
391	н64У	36,63	—	—
н64У	н65У	24,70	—	—
н65У	388	36,45	—	—

3. Общие сведения об уточняемом земельном участке с кадастровым номером 49:09:030202:84

№ п/п	Наименование характеристик земельного участка	Значение характеристики
1	2	3
1	Адрес земельного участка	—
	Местоположение земельного участка (при отсутствии присвоенного адреса)	Местоположение установлено относительно ориентира, расположенного в границах участка. Почтовый адрес ориентира: обл. Магаданская, г. Магадан, ул. Набережная реки Магаданки, дом 57, корпус 2.
	Дополнительные сведения о местоположении земельного участка	—
2	Площадь земельного участка ± величина погрешности определения площади ($P \pm \Delta P$), м ²	912±—
3	Формула, примененная для расчета предельной допустимой погрешности определения площади земельного участка (ΔP), м ²	—
4	Площадь земельного участка согласно сведениям Единого государственного реестра недвижимости ($P_{\text{кад}}$), м ²	905
5	Оценка расхождения P и $P_{\text{кад}}$ ($P - P_{\text{кад}}$), м ²	7
6	Предельный минимальный и максимальный размеры земельного участка ($P_{\text{мин}}$ и $P_{\text{макс}}$), м ²	—
7	Кадастровый или иной номер (обозначение) здания, сооружения, объекта	49:09:030202:2212

КАРТА-ПЛАН ТЕРРИТОРИИ

Сведения об уточняемых земельных участках

1	2	3
	незавершенного строительства, расположенного на земельном участке	
8	Иные сведения	Ограничения прав на земельный участок, предусмотренные статьями 56, 56.1 Земельного кодекса Российской Федерации

1. Сведения о характерных точках границы уточняемого земельного участка с кадастровым номером 49:09:030202:88 Зона № —

Обозначение характерных точек границ	Существующие координаты, м		Уточненные координаты, м		Метод определения координат	Средняя квадратическая погрешность определения координат характерной точки (M _t), м	Формулы, примененные для расчета средней квадратической погрешности определения координат характерной точки (M _t), м
	X	Y	X	Y			
1	2	3	4	5	6	7	8
н66У	—	—	391978,40	2421589,18	Метод спутниковых геодезических измерений (определений)	0,10	0,1
н67У	—	—	391978,05	2421618,45	Метод спутниковых геодезических измерений (определений)	0,10	0,1
н68У	—	—	391961,76	2421618,57	Метод спутниковых геодезических измерений (определений)	0,10	0,1
н69У	—	—	391961,90	2421589,07	Метод спутниковых геодезических измерений (определений)	0,10	0,1
н66У	—	—	391978,40	2421589,18	Метод спутниковых геодезических измерений (определений)	0,10	0,1

КАРТА-ПЛАН ТЕРРИТОРИИ

Сведения об уточняемых земельных участках

2. Сведения о частях границ уточняемого земельного участка с кадастровым номером 49:09:030202:88

Обозначение части границ		Горизонтальное проложение (S), м	Описание прохождения части границ	Отметка о наличии земельного спора о местоположении границ земельного участка
от т.	до т.			
1	2	3	4	5
н66У	н67У	29,27	—	—
н67У	н68У	16,29	—	—
н68У	н69У	29,50	—	—
н69У	н66У	16,50	—	—

3. Общие сведения об уточняемом земельном участке с кадастровым номером 49:09:030202:88

№ п/п	Наименование характеристик земельного участка	Значение характеристики
1	2	3
1	Адрес земельного участка	—
	Местоположение земельного участка (при отсутствии присвоенного адреса)	Местоположение установлено относительно ориентира, расположение которого относительно участка не определено. Почтовый адрес ориентира: Магаданская область, г Магадан, ул Набережная реки Магаданки, д 63.
	Дополнительные сведения о местоположении земельного участка	—
2	Площадь земельного участка ± величина погрешности определения площади ($P \pm \Delta P$), м ²	482±—
3	Формула, примененная для расчета предельной допустимой погрешности определения площади земельного участка (ΔP), м ²	—
4	Площадь земельного участка согласно сведениям Единого государственного реестра недвижимости (Ркад), м ²	442
5	Оценка расхождения Р и Ркад ($P - P_{кад}$), м ²	40
6	Предельный минимальный и максимальный размеры земельного участка (Рмин и Рмакс), м ²	—
7	Кадастровый или иной номер (обозначение) здания, сооружения, объекта незавершенного строительства, расположенного на земельном участке	49:09:030202:2127
8	Иные сведения	Ограничения прав на земельный участок, предусмотренные статьями 56, 56.1 Земельного кодекса Российской Федерации

КАРТА-ПЛАН ТЕРРИТОРИИ

Сведения об уточняемых земельных участках

1. Сведения о характерных точках границы уточняемого земельного участка с кадастровым номером 49:09:030202:94

Зона № —

Обозначение характерных точек границ	Существующие координаты, м		Уточненные координаты, м		Метод определения координат	Средняя квадратическая погрешность определения координат характерной точки (M _t), м	Формулы, примененные для расчета средней квадратической погрешности определения координат характерной точки (M _t), м
	X	Y	X	Y			
1	2	3	4	5	6	7	8
н70У	—	—	391872,65	2421589,46	Метод спутниковых геодезических измерений (определений)	0,10	0,1
н71У	—	—	391872,47	2421607,59	Метод спутниковых геодезических измерений (определений)	0,10	0,1
н72У	—	—	391837,16	2421607,32	Метод спутниковых геодезических измерений (определений)	0,10	0,1
н73У	—	—	391837,22	2421604,24	Метод спутниковых геодезических измерений (определений)	0,10	0,1
н74У	—	—	391837,32	2421593,02	Метод спутниковых геодезических измерений (определений)	0,10	0,1
н75У	—	—	391837,38	2421588,96	Метод спутниковых геодезических измерений (определений)	0,10	0,1
н70У	—	—	391872,65	2421589,46	Метод спутниковых геодезических	0,10	0,1

КАРТА-ПЛАН ТЕРРИТОРИИ

Сведения об уточняемых земельных участках

измерений
(определений)

2. Сведения о частях границ уточняемого земельного участка с кадастровым номером 49:09:030202:94

Обозначение части границ		Горизонтальное проложение (S), м	Описание прохождения части границ	Отметка о наличии земельного спора о местоположении границ земельного участка
от т.	до т.			
1	2	3	4	5
н70У	н71У	18,13	—	—
н71У	н72У	35,31	—	—
н72У	н73У	3,08	—	—
н73У	н74У	11,22	—	—
н74У	н75У	4,06	—	—
н75У	н70У	35,27	—	—

3. Общие сведения об уточняемом земельном участке с кадастровым номером 49:09:030202:94

№ п/п	Наименование характеристик земельного участка	Значение характеристики
1	2	3
1	Адрес земельного участка	—
1	Местоположение земельного участка (при отсутствии присвоенного адреса)	Местоположение установлено относительно ориентира, расположение которого относительно участка не определено. Почтовый адрес ориентира: обл. Магаданская, г. Магадан, ул. Набережная реки Магаданки, дом 65, корпус 2.
1	Дополнительные сведения о местоположении земельного участка	—
2	Площадь земельного участка ± величина погрешности определения площади (P ± ΔP), м ²	644±—
3	Формула, примененная для расчета предельной допустимой погрешности определения площади земельного участка (ΔP), м ²	—
4	Площадь земельного участка согласно сведениям Единого государственного реестра недвижимости (Pкад), м ²	659
5	Оценка расхождения P и Pкад (P – Pкад), м ²	-15
6	Предельный минимальный и максимальный размеры земельного участка (Pмин и Pмакс), м ²	—
7	Кадастровый или иной номер (обозначение) здания, сооружения, объекта незавершенного строительства, расположенного на земельном участке	49:09:030202:230
8	Иные сведения	Ограничения прав на земельный участок, предусмотренные статьями 56, 56.1 Земельного кодекса Российской Федерации

КАРТА-ПЛАН ТЕРРИТОРИИ

Сведения об уточняемых земельных участках

1. Сведения о характерных точках границы уточняемого земельного участка с кадастровым номером 49:09:030202:95

Зона № —

Обозначение характерных точек границ	Существующие координаты, м		Уточненные координаты, м		Метод определения координат	Средняя квадратическая погрешность определения координат характерной точки (M _t), м	Формулы, примененные для расчета средней квадратической погрешности определения координат характерной точки (M _t), м
	X	Y	X	Y			
1	2	3	4	5	6	7	8
н76У	—	—	391904,58	2421563,88	Метод спутниковых геодезических измерений (определений)	0,10	0,1
н77У	—	—	391904,51	2421585,10	Метод спутниковых геодезических измерений (определений)	0,10	0,1
н78У	—	—	391869,14	2421585,21	Метод спутниковых геодезических измерений (определений)	0,10	0,1
н79У	—	—	391869,23	2421564,17	Метод спутниковых геодезических измерений (определений)	0,10	0,1
н76У	—	—	391904,58	2421563,88	Метод спутниковых геодезических измерений (определений)	0,10	0,1

2. Сведения о частях границ уточняемого земельного участка с кадастровым номером 49:09:030202:95

Обозначение части границ		Горизонтальное проложение (S), м	Описание прохождения части границ	Отметка о наличии земельного спора о местоположении границ земельного участка
от т.	до т.			
1	2	3	4	5
н76У	н77У	21,22	—	—
н77У	н78У	35,37	—	—

КАРТА-ПЛАН ТЕРРИТОРИИ

Сведения об уточняемых земельных участках

н78У	н79У	21,04	—	—
н79У	н76У	35,35	—	—

3. Общие сведения об уточняемом земельном участке с кадастровым номером 49:09:030202:95

№ п/п	Наименование характеристик земельного участка	Значение характеристики
1	2	3
1	Адрес земельного участка	—
	Местоположение земельного участка (при отсутствии присвоенного адреса)	Местоположение установлено относительно ориентира, расположенного в границах участка. Ориентир: жилое здание. Почтовый адрес ориентира: обл. Магаданская, г. Магадан, ул. Набережная реки Магаданки, дом 65, корпус 3.
	Дополнительные сведения о местоположении земельного участка	—
2	Площадь земельного участка ± величина погрешности определения площади ($P \pm \Delta P$), м ²	747±—
3	Формула, примененная для расчета предельной допустимой погрешности определения площади земельного участка (ΔP), м ²	—
4	Площадь земельного участка согласно сведениям Единого государственного реестра недвижимости ($P_{\text{кад}}$), м ²	719
5	Оценка расхождения P и $P_{\text{кад}}$ ($P - P_{\text{кад}}$), м ²	28
6	Предельный минимальный и максимальный размеры земельного участка ($P_{\text{мин}}$ и $P_{\text{макс}}$), м ²	—
7	Кадастровый или иной номер (обозначение) здания, сооружения, объекта незавершенного строительства, расположенного на земельном участке	49:09:030202:254
8	Иные сведения	Ограничения прав на земельный участок, предусмотренные статьями 56, 56.1 Земельного кодекса Российской Федерации

1. Сведения о характерных точках границы уточняемого земельного участка с кадастровым номером 49:09:030202:96

Зона № —

Обозначение характерных точек границ	Существующие координаты, м		Уточненные координаты, м		Метод определения координат	Средняя квадратическая погрешность определения координат характерной точки (M_t), м	Формулы, примененные для расчета средней квадратической погрешности определения координат характерной точки (M_t), м
	X	Y	X	Y			
1	2	3	4	5	6	7	8
405	391858,68	2421567,83	—	—	—	0,10	—

КАРТА-ПЛАН ТЕРРИТОРИИ

Сведения об уточняемых земельных участках							
406	391858,62	2421576,72	—	—	—	0,10	—
407	391853,20	2421576,68	—	—	—	0,10	—
408	391853,26	2421567,79	—	—	—	0,10	—
405	391858,68	2421567,83	—	—	—	0,10	—

2. Сведения о частях границ уточняемого земельного участка с кадастровым номером 49:09:030202:96

Обозначение части границ		Горизонтальное проложение (S), м	Описание прохождения части границ	Отметка о наличии земельного спора о местоположении границ земельного участка
от т.	до т.			
1	2	3	4	5
405	406	8,89	—	—
406	407	5,42	—	—
407	408	8,89	—	—
408	405	5,42	—	—

3. Общие сведения об уточняемом земельном участке с кадастровым номером 49:09:030202:96

№ п/п	Наименование характеристик земельного участка	Значение характеристики
1	2	3
1	Адрес земельного участка	—
	Местоположение земельного участка (при отсутствии присвоенного адреса)	Местоположение установлено относительно ориентира, расположенного в границах участка. Почтовый адрес ориентира: обл. Магаданская, г. Магадан, ул. Набережная реки Магаданки.
	Дополнительные сведения о местоположении земельного участка	—
2	Площадь земельного участка ± величина погрешности определения площади ($P \pm \Delta P$), м ²	48±—
3	Формула, примененная для расчета предельной допустимой погрешности определения площади земельного участка (ΔP), м ²	—
4	Площадь земельного участка согласно сведениям Единого государственного реестра недвижимости ($P_{\text{кад}}$), м ²	48
5	Оценка расхождения P и $P_{\text{кад}}$ ($P - P_{\text{кад}}$), м ²	0
6	Предельный минимальный и максимальный размеры земельного участка ($P_{\text{мин}}$ и $P_{\text{макс}}$), м ²	—
7	Кадастровый или иной номер (обозначение) здания, сооружения, объекта незавершенного строительства, расположенного на земельном участке	—
8	Иные сведения	Ограничения прав на земельный участок, предусмотренные статьями 56, 56.1 Земельного кодекса Российской Федерации

КАРТА-ПЛАН ТЕРРИТОРИИ

Сведения об уточняемых земельных участках

1. Сведения о характерных точках границы уточняемого земельного участка с кадастровым номером 49:09:030202:97

Зона № —

Обозначение характерных точек границ	Существующие координаты, м		Уточненные координаты, м		Метод определения координат	Средняя квадратическая погрешность определения координат характерной точки (M _t), м	Формулы, примененные для расчета средней квадратической погрешности определения координат характерной точки (M _t), м
	X	Y	X	Y			
1	2	3	4	5	6	7	8
н80У	—	—	391793,93	2421453,71	Метод спутниковых геодезических измерений (определений)	0,10	0,1
н81У	—	—	391793,73	2421488,80	Метод спутниковых геодезических измерений (определений)	0,10	0,1
н82У	—	—	391770,77	2421489,06	Метод спутниковых геодезических измерений (определений)	0,10	0,1
н83У	—	—	391770,80	2421453,66	Метод спутниковых геодезических измерений (определений)	0,10	0,1
н80У	—	—	391793,93	2421453,71	Метод спутниковых геодезических измерений (определений)	0,10	0,1

2. Сведения о частях границ уточняемого земельного участка с кадастровым номером 49:09:030202:97

Обозначение части границ		Горизонтальное проложение (S), м	Описание прохождения части границ	Отметка о наличии земельного спора о местоположении границ земельного участка
от т.	до т.			
1	2	3	4	5
н80У	н81У	35,09	—	—
н81У	н82У	22,96	—	—

КАРТА-ПЛАН ТЕРРИТОРИИ

Сведения об уточняемых земельных участках

н82У	н83У	35,40	—	—
н83У	н80У	23,13	—	—

3. Общие сведения об уточняемом земельном участке с кадастровым номером 49:09:030202:97

№ п/п	Наименование характеристик земельного участка	Значение характеристики
1	2	3
1	Адрес земельного участка	—
	Местоположение земельного участка (при отсутствии присвоенного адреса)	Местоположение установлено относительно ориентира, расположенного в границах участка. Почтовый адрес ориентира: обл. Магаданская, г. Магадан, ул. Пролетарская, дом 61, корпус 4.
	Дополнительные сведения о местоположении земельного участка	—
2	Площадь земельного участка ± величина погрешности определения площади ($P \pm \Delta P$), м ²	812±—
3	Формула, примененная для расчета предельной допустимой погрешности определения площади земельного участка (ΔP), м ²	—
4	Площадь земельного участка согласно сведениям Единого государственного реестра недвижимости ($P_{\text{кад}}$), м ²	741
5	Оценка расхождения P и $P_{\text{кад}}$ ($P - P_{\text{кад}}$), м ²	71
6	Предельный минимальный и максимальный размеры земельного участка ($P_{\text{мин}}$ и $P_{\text{макс}}$), м ²	—
7	Кадастровый или иной номер (обозначение) здания, сооружения, объекта незавершенного строительства, расположенного на земельном участке	49:09:030202:221
8	Иные сведения	—

1. Сведения о характерных точках границы уточняемого земельного участка с кадастровым номером 49:09:030202:98

Зона № —

Обозначение характерных точек границ	Существующие координаты, м		Уточненные координаты, м		Метод определения координат	Средняя квадратическая погрешность определения координат характерной точки (M_t), м	Формулы, примененные для расчета средней квадратической погрешности определения координат характерной точки (M_t), м
	X	Y	X	Y			
1	2	3	4	5	6	7	8
н84У	—	—	391789,00	2421502,44	Метод спутниковых геодезических измерений	0,10	0,1

КАРТА-ПЛАН ТЕРРИТОРИИ

Сведения об уточняемых земельных участках							
					(определений)		
н85У	—	—	391788,94	2421538,42	Метод спутниковых геодезических измерений (определений)	0,10	0,1
н86У	—	—	391769,72	2421538,35	Метод спутниковых геодезических измерений (определений)	0,10	0,1
414	391770,44	2421502,66	—	—	—	0,10	—
н84У	—	—	391789,00	2421502,44	Метод спутниковых геодезических измерений (определений)	0,10	0,1

2. Сведения о частях границ уточняемого земельного участка с кадастровым номером 49:09:030202:98

Обозначение части границ		Горизонтальное проложение (S), м	Описание прохождения части границ	Отметка о наличии земельного спора о местоположении границ земельного участка
от т.	до т.			
1	2	3	4	5
н84У	н85У	35,98	—	—
н85У	н86У	19,22	—	—
н86У	414	35,70	—	—
414	н84У	18,56	—	—

3. Общие сведения об уточняемом земельном участке с кадастровым номером 49:09:030202:98

№ п/п	Наименование характеристик земельного участка	Значение характеристики
1	2	3
1	Адрес земельного участка	—
	Местоположение земельного участка (при отсутствии присвоенного адреса)	Местоположение установлено относительно ориентира, расположенного в границах участка. Почтовый адрес ориентира: обл. Магаданская, г. Магадан, ул. Пролетарская, дом 61, корпус 4-А.
	Дополнительные сведения о местоположении земельного участка	—
2	Площадь земельного участка ± величина погрешности определения площади (P ± ΔP), м ²	677±—
3	Формула, примененная для расчета предельной допустимой погрешности определения площади земельного участка (ΔP), м ²	—
4	Площадь земельного участка согласно сведениям Единого	639

КАРТА-ПЛАН ТЕРРИТОРИИ

Сведения об уточняемых земельных участках

1	2	3
	государственного реестра недвижимости (Ркад), м ²	
5	Оценка расхождения Р и Ркад (Р – Ркад), м ²	38
6	Предельный минимальный и максимальный размеры земельного участка (Рмин и Рмакс), м ²	—
7	Кадастровый или иной номер (обозначение) здания, сооружения, объекта незавершенного строительства, расположенного на земельном участке	49:09:030202:1448
8	Иные сведения	—

1. Сведения о характерных точках границы уточняемого земельного участка с кадастровым номером 49:09:030202:99

Зона № —

Обозначение характерных точек границ	Существующие координаты, м		Уточненные координаты, м		Метод определения координат	Средняя квадратическая погрешность определения координат характерной точки (M _t), м	Формулы, примененные для расчета средней квадратической погрешности определения координат характерной точки (M _t), м
	X	Y	X	Y			
1	2	3	4	5	6	7	8
н87У	—	—	391792,34	2421538,43	Метод спутниковых геодезических измерений (определений)	0,10	0,1
н88У	—	—	391792,19	2421575,23	Метод спутниковых геодезических измерений (определений)	0,10	0,1
н89У	—	—	391769,40	2421575,21	Метод спутниковых геодезических измерений (определений)	0,10	0,1
н86У	—	—	391769,72	2421538,35	Метод спутниковых геодезических измерений (определений)	0,10	0,1
н85У	—	—	391788,94	2421538,42	Метод спутниковых геодезических измерений (определений)	0,10	0,1

КАРТА-ПЛАН ТЕРРИТОРИИ

Сведения об уточняемых земельных участках							
					измерений (определений)		
н87У	—	—	391792,34	2421538,43	Метод спутниковых геодезических измерений (определений)	0,10	0,1

2. Сведения о частях границ уточняемого земельного участка с кадастровым номером 49:09:030202:99

Обозначение части границ		Горизонтальное проложение (S), м	Описание прохождения части границ	Отметка о наличии земельного спора о местоположении границ земельного участка
от г.	до г.			
1	2	3	4	5
н87У	н88У	36,80	—	—
н88У	н89У	22,79	—	—
н89У	н86У	36,86	—	—
н86У	н85У	19,22	—	—
н85У	н87У	3,40	—	—

3. Общие сведения об уточняемом земельном участке с кадастровым номером 49:09:030202:99

№ п/п	Наименование характеристик земельного участка	Значение характеристики
1	2	3
1	Адрес земельного участка	—
1	Местоположение земельного участка (при отсутствии присвоенного адреса)	Местоположение установлено относительно ориентира, расположенного в границах участка. Почтовый адрес ориентира: обл. Магаданская, г. Магадан, ул. Пролетарская, дом 61, корпус 5.
1	Дополнительные сведения о местоположении земельного участка	—
2	Площадь земельного участка ± величина погрешности определения площади ($P \pm \Delta P$), м ²	836±—
3	Формула, примененная для расчета предельной допустимой погрешности определения площади земельного участка (ΔP), м ²	—
4	Площадь земельного участка согласно сведениям Единого государственного реестра недвижимости ($P_{\text{кад}}$), м ²	812
5	Оценка расхождения P и $P_{\text{кад}}$ ($P - P_{\text{кад}}$), м ²	24
6	Предельный минимальный и максимальный размеры земельного участка ($P_{\text{мин}}$ и $P_{\text{макс}}$), м ²	—
7	Кадастровый или иной номер (обозначение) здания, сооружения, объекта незавершенного строительства, расположенного на земельном участке	49:09:030202:227
8	Иные сведения	—

КАРТА-ПЛАН ТЕРРИТОРИИ

Сведения об уточняемых земельных участках

1. Сведения о характерных точках границы уточняемого земельного участка с кадастровым номером 49:09:030202:100

Зона № —

Обозначение характерных точек границ	Существующие координаты, м		Уточненные координаты, м		Метод определения координат	Средняя квадратическая погрешность определения координат характерной точки (M_t), м	Формулы, примененные для расчета средней квадратической погрешности определения координат характерной точки (M_t), м
	X	Y	X	Y			
1	2	3	4	5	6	7	8
311	—	—	391909,07	2421729,58	—	0,10	—
н90У	—	—	391908,87	2421753,64	Метод спутниковых геодезических измерений (определений)	0,10	0,1
н91У	—	—	391892,66	2421753,51	Метод спутниковых геодезических измерений (определений)	0,10	0,1
424	—	—	391892,76	2421726,11	—	0,10	—
425	—	—	391908,69	2421726,26	—	0,10	—
311	—	—	391909,07	2421729,58	—	0,10	—

2. Сведения о частях границ уточняемого земельного участка с кадастровым номером 49:09:030202:100

Обозначение части границ		Горизонтальное проложение (S), м	Описание прохождения части границ	Отметка о наличии земельного спора о местоположении границ земельного участка
от т.	до т.			
1	2	3	4	5
311	н90У	24,06	—	—
н90У	н91У	16,21	—	—
н91У	424	27,40	—	—
424	425	15,93	—	—
425	311	3,34	—	—

КАРТА-ПЛАН ТЕРРИТОРИИ

Сведения об уточняемых земельных участках

3. Общие сведения об уточняемом земельном участке с кадастровым номером 49:09:030202:100

№ п/п	Наименование характеристик земельного участка	Значение характеристики
1	2	3
1	Адрес земельного участка	—
	Местоположение земельного участка (при отсутствии присвоенного адреса)	Местоположение установлено относительно ориентира, расположенного в границах участка. Почтовый адрес ориентира: обл. Магаданская, г. Магадан, ул. Набережная реки Магаданки, дом 69.
	Дополнительные сведения о местоположении земельного участка	—
2	Площадь земельного участка ± величина погрешности определения площади ($P \pm \Delta P$), м ²	445±—
3	Формула, примененная для расчета предельной допустимой погрешности определения площади земельного участка (ΔP), м ²	—
4	Площадь земельного участка согласно сведениям Единого государственного реестра недвижимости ($P_{\text{кад}}$), м ²	421
5	Оценка расхождения P и $P_{\text{кад}}$ ($P - P_{\text{кад}}$), м ²	24
6	Предельный минимальный и максимальный размеры земельного участка ($P_{\text{мин}}$ и $P_{\text{макс}}$), м ²	—
7	Кадастровый или иной номер (обозначение) здания, сооружения, объекта незавершенного строительства, расположенного на земельном участке	49:09:030202:255
8	Иные сведения	Ограничения прав на земельный участок, предусмотренные статьями 56, 56.1 Земельного кодекса Российской Федерации

1. Сведения о характерных точках границы уточняемого земельного участка с кадастровым номером 49:09:030202:102

Зона № —

Обозначение характерных точек границ	Существующие координаты, м		Уточненные координаты, м		Метод определения координат	Средняя квадратическая погрешность определения координат характерной точки (M_t), м	Формулы, примененные для расчета средней квадратической погрешности определения координат характерной точки (M_t), м
	X	Y	X	Y			
1	2	3	4	5	6	7	8
н92У	—	—	391836,41	2421700,21	Метод спутниковых геодезических измерений (определений)	0,10	0,1

КАРТА-ПЛАН ТЕРРИТОРИИ

Сведения об уточняемых земельных участках							
н93У	—	—	391836,61	2421763,70	Метод спутниковых геодезических измерений (определений)	0,10	0,1
11	391815,14	2421781,17	—	—	—	0,10	—
10	391808,37	2421785,29	—	—	—	0,10	—
9	391782,41	2421797,76	—	—	—	0,10	—
8	391738,00	2421744,42	—	—	—	0,10	—
7	391735,08	2421717,74	—	—	—	0,10	—
6	391760,82	2421700,30	—	—	—	0,10	—
н92У	—	—	391836,41	2421700,21	Метод спутниковых геодезических измерений (определений)	0,10	0,1

2. Сведения о частях границ уточняемого земельного участка с кадастровым номером 49:09:030202:102

Обозначение части границ		Горизонтальное проложение (S), м	Описание прохождения части границ	Отметка о наличии земельного спора о местоположении границ земельного участка
от т.	до т.			
1	2	3	4	5
н92У	н93У	63,49	—	—
н93У	11	27,68	—	—
11	10	7,93	—	—
10	9	28,80	—	—
9	8	69,41	—	—
8	7	26,84	—	—
7	6	31,09	—	—
6	н92У	75,59	—	—

3. Общие сведения об уточняемом земельном участке с кадастровым номером 49:09:030202:102

№ п/п	Наименование характеристик земельного участка	Значение характеристики
1	2	3
1	Адрес земельного участка	—
	Местоположение земельного участка (при отсутствии присвоенного адреса)	Местоположение установлено относительно ориентира, расположение которого относительно участка не определено. Почтовый адрес ориентира: Магаданская область, г Магадан, ул Набережная реки Магаданки, д 71, корп 1.
	Дополнительные сведения о местоположении земельного участка	—

КАРТА-ПЛАН ТЕРРИТОРИИ

Сведения об уточняемых земельных участках

1	2	3
2	Площадь земельного участка ± величина погрешности определения площади ($P \pm \Delta P$), м ²	7485±—
3	Формула, примененная для расчета предельной допустимой погрешности определения площади земельного участка (ΔP), м ²	—
4	Площадь земельного участка согласно сведениям Единого государственного реестра недвижимости ($P_{\text{кад}}$), м ²	7549
5	Оценка расхождения P и $P_{\text{кад}}$ ($P - P_{\text{кад}}$), м ²	-64
6	Предельный минимальный и максимальный размеры земельного участка ($P_{\text{мин}}$ и $P_{\text{макс}}$), м ²	—
7	Кадастровый или иной номер (обозначение) здания, сооружения, объекта незавершенного строительства, расположенного на земельном участке	49:09:030202:234
8	Иные сведения	Ограничения прав на земельный участок, предусмотренные статьями 56, 56.1 Земельного кодекса Российской Федерации

1. Сведения о характерных точках границы уточняемого земельного участка с кадастровым номером 49:09:030202:114

Зона № —

Обозначение характерных точек границ	Существующие координаты, м		Уточненные координаты, м		Метод определения координат	Средняя квадратическая погрешность определения координат характерной точки (M_t), м	Формулы, примененные для расчета средней квадратической погрешности определения координат характерной точки (M_t), м
	X	Y	X	Y			
1	2	3	4	5	6	7	8
н94У	—	—	391727,57	2421639,29	Метод спутниковых геодезических измерений (определений)	0,10	0,1
н95У	—	—	391737,21	2421651,85	Метод спутниковых геодезических измерений (определений)	0,10	0,1
н96У	—	—	391698,48	2421682,43	Метод спутниковых геодезических измерений (определений)	0,10	0,1

КАРТА-ПЛАН ТЕРРИТОРИИ

Сведения об уточняемых земельных участках							
н97У	—	—	391688,93	2421669,84	Метод спутниковых геодезических измерений (определений)	0,10	0,1
н94У	—	—	391727,57	2421639,29	Метод спутниковых геодезических измерений (определений)	0,10	0,1

2. Сведения о частях границ уточняемого земельного участка с кадастровым номером 49:09:030202:114

Обозначение части границ		Горизонтальное проложение (S), м	Описание прохождения части границ	Отметка о наличии земельного спора о местоположении границ земельного участка
от т.	до т.			
1	2	3	4	5
н94У	н95У	15,83	—	—
н95У	н96У	49,35	—	—
н96У	н97У	15,80	—	—
н97У	н94У	49,26	—	—

3. Общие сведения об уточняемом земельном участке с кадастровым номером 49:09:030202:114

№ п/п	Наименование характеристик земельного участка	Значение характеристики
1	2	3
1	Адрес земельного участка	—
	Местоположение земельного участка (при отсутствии присвоенного адреса)	Местоположение установлено относительно ориентира, расположенного в границах участка. Ориентир: жилое здание. Почтовый адрес ориентира: обл. Магаданская, г. Магадан, ул. Набережная реки Магаданки, дом 73, корпус 3.
	Дополнительные сведения о местоположении земельного участка	—
2	Площадь земельного участка ± величина погрешности определения площади (P ± ΔP), м ²	780±—
3	Формула, примененная для расчета предельной допустимой погрешности определения площади земельного участка (ΔP), м ²	—
4	Площадь земельного участка согласно сведениям Единого государственного реестра недвижимости (P _{кад}), м ²	725
5	Оценка расхождения P и P _{кад} (P – P _{кад}), м ²	55
6	Предельный минимальный и максимальный размеры земельного участка (P _{мин} и P _{макс}), м ²	—

КАРТА-ПЛАН ТЕРРИТОРИИ

Сведения об уточняемых земельных участках

1	2	3
7	Кадастровый или иной номер (обозначение) здания, сооружения, объекта незавершенного строительства, расположенного на земельном участке	49:09:030202:1766
8	Иные сведения	—

1. Сведения о характерных точках границы уточняемого земельного участка с кадастровым номером 49:09:030202:115 Зона № —

Обозначение характерных точек границ	Существующие координаты, м		Уточненные координаты, м		Метод определения координат	Средняя квадратическая погрешность определения координат характерной точки (M _t), м	Формулы, примененные для расчета средней квадратической погрешности определения координат характерной точки (M _t), м
	X	Y	X	Y			
1	2	3	4	5	6	7	8
н98У	—	—	391743,16	2421676,30	Метод спутниковых геодезических измерений (определений)	0,10	0,1
н99У	—	—	391753,02	2421689,22	Метод спутниковых геодезических измерений (определений)	0,10	0,1
н100У	—	—	391713,69	2421719,79	Метод спутниковых геодезических измерений (определений)	0,10	0,1
н101У	—	—	391703,94	2421707,22	Метод спутниковых геодезических измерений (определений)	0,10	0,1
н98У	—	—	391743,16	2421676,30	Метод спутниковых геодезических измерений (определений)	0,10	0,1

КАРТА-ПЛАН ТЕРРИТОРИИ

Сведения об уточняемых земельных участках

2. Сведения о частях границ уточняемого земельного участка с кадастровым номером 49:09:030202:115

Обозначение части границ		Горизонтальное проложение (S), м	Описание прохождения части границ	Отметка о наличии земельного спора о местоположении границ земельного участка
от т.	до т.			
1	2	3	4	5
н98У	н99У	16,25	—	—
н99У	н100У	49,81	—	—
н100У	н101У	15,91	—	—
н101У	н98У	49,94	—	—

3. Общие сведения об уточняемом земельном участке с кадастровым номером 49:09:030202:115

№ п/п	Наименование характеристик земельного участка	Значение характеристики
1	2	3
1	Адрес земельного участка	—
	Местоположение земельного участка (при отсутствии присвоенного адреса)	Местоположение установлено относительно ориентира, расположенного в границах участка. Ориентир: жилое здание. Почтовый адрес ориентира: обл. Магаданская, г. Магадан, ул. Набережная реки Магаданки, дом 73, корпус 2.
	Дополнительные сведения о местоположении земельного участка	—
2	Площадь земельного участка ± величина погрешности определения площади ($P \pm \Delta P$), м ²	802±—
3	Формула, примененная для расчета предельной допустимой погрешности определения площади земельного участка (ΔP), м ²	—
4	Площадь земельного участка согласно сведениям Единого государственного реестра недвижимости (Ркад), м ²	747
5	Оценка расхождения Р и Ркад ($P - P_{кад}$), м ²	55
6	Предельный минимальный и максимальный размеры земельного участка (Рмин и Рмакс), м ²	—
7	Кадастровый или иной номер (обозначение) здания, сооружения, объекта незавершенного строительства, расположенного на земельном участке	49:09:030202:2126
8	Иные сведения	—

КАРТА-ПЛАН ТЕРРИТОРИИ

Сведения об уточняемых земельных участках

1. Сведения о характерных точках границы уточняемого земельного участка с кадастровым номером 49:09:030202:124

Зона № —

Обозначение характерных точек границ	Существующие координаты, м		Уточненные координаты, м		Метод определения координат	Средняя квадратическая погрешность определения координат характерной точки (M _t), м	Формулы, примененные для расчета средней квадратической погрешности определения координат характерной точки (M _t), м
	X	Y	X	Y			
1	2	3	4	5	6	7	8
32	391556,26	2421600,75	—	—	—	0,10	—
31	391602,34	2421658,28	—	—	—	0,10	—
30	391593,35	2421665,42	—	—	—	0,10	—
29	391547,98	2421608,63	—	—	—	0,10	—
33	391553,14	2421603,25	—	—	—	0,10	—
32	391556,26	2421600,75	—	—	—	0,10	—

2. Сведения о частях границ уточняемого земельного участка с кадастровым номером 49:09:030202:124

Обозначение части границ		Горизонтальное проложение (S), м	Описание прохождения части границ	Отметка о наличии земельного спора о местоположении границ земельного участка
от т.	до т.			
1	2	3	4	5
32	31	73,71	—	—
31	30	11,48	—	—
30	29	72,69	—	—
29	33	7,45	—	—
33	32	4,00	—	—

3. Общие сведения об уточняемом земельном участке с кадастровым номером 49:09:030202:124

№ п/п	Наименование характеристик земельного участка	Значение характеристики
1	2	3
1	Адрес земельного участка	—
	Местоположение земельного участка (при отсутствии присвоенного адреса)	Местоположение установлено относительно ориентира, расположенного в границах участка. Почтовый адрес ориентира: обл. Магаданская, г. Магадан, ул. Пролетарская.
	Дополнительные сведения о местоположении земельного участка	—
2	Площадь земельного участка ± величина погрешности определения площади (P ± ΔP), м ²	839±—

КАРТА-ПЛАН ТЕРРИТОРИИ

Сведения об уточняемых земельных участках

1	2	3
3	Формула, примененная для расчета предельной допустимой погрешности определения площади земельного участка (ΔP), м ²	—
4	Площадь земельного участка согласно сведениям Единого государственного реестра недвижимости ($P_{\text{кад}}$), м ²	829
5	Оценка расхождения P и $P_{\text{кад}}$ ($P - P_{\text{кад}}$), м ²	10
6	Предельный минимальный и максимальный размеры земельного участка ($P_{\text{мин}}$ и $P_{\text{макс}}$), м ²	—
7	Кадастровый или иной номер (обозначение) здания, сооружения, объекта незавершенного строительства, расположенного на земельном участке	—
8	Иные сведения	—

1. Сведения о характерных точках границы уточняемого земельного участка с кадастровым номером 49:09:030202:126

Зона № —

Обозначение характерных точек границ	Существующие координаты, м		Уточненные координаты, м		Метод определения координат	Средняя квадратическая погрешность определения координат характерной точки (M_t), м	Формулы, примененные для расчета средней квадратической погрешности определения координат характерной точки (M_t), м
	X	Y	X	Y			
1	2	3	4	5	6	7	8
37	391602,43	2421683,38	—	—	—	0,10	—
36	391746,31	2421861,21	—	—	—	0,10	—
35	391740,92	2421865,73	—	—	—	0,10	—
34	391597,07	2421687,38	—	—	—	0,10	—
37	391602,43	2421683,38	—	—	—	0,10	—

2. Сведения о частях границ уточняемого земельного участка с кадастровым номером 49:09:030202:126

Обозначение части границ		Горизонтальное проложение (S), м	Описание прохождения части границ	Отметка о наличии земельного спора о местоположении границ земельного участка
от т.	до т.			
1	2	3	4	5
37	36	228,75	—	—
36	35	7,03	—	—
35	34	229,13	—	—
34	37	6,69	—	—

КАРТА-ПЛАН ТЕРРИТОРИИ

Сведения об уточняемых земельных участках

3. Общие сведения об уточняемом земельном участке с кадастровым номером 49:09:030202:126

№ п/п	Наименование характеристик земельного участка	Значение характеристики
1	2	3
1	Адрес земельного участка	—
	Местоположение земельного участка (при отсутствии присвоенного адреса)	Местоположение установлено относительно ориентира, расположение которого относительно участка не определено. Почтовый адрес ориентира: Магаданская обл, г Магадан, ул Пролетарская, 65.
	Дополнительные сведения о местоположении земельного участка	—
2	Площадь земельного участка ± величина погрешности определения площади ($P \pm \Delta P$), м ²	1570±—
3	Формула, примененная для расчета предельной допустимой погрешности определения площади земельного участка (ΔP), м ²	—
4	Площадь земельного участка согласно сведениям Единого государственного реестра недвижимости ($P_{\text{кад}}$), м ²	1572
5	Оценка расхождения P и $P_{\text{кад}}$ ($P - P_{\text{кад}}$), м ²	-2
6	Предельный минимальный и максимальный размеры земельного участка ($P_{\text{мин}}$ и $P_{\text{макс}}$), м ²	—
7	Кадастровый или иной номер (обозначение) здания, сооружения, объекта незавершенного строительства, расположенного на земельном участке	49:09:030202:238
8	Иные сведения	—

1. Сведения о характерных точках границы уточняемого земельного участка с кадастровым номером 49:09:030202:141

Зона № —

Обозначение характерных точек границ	Существующие координаты, м		Уточненные координаты, м		Метод определения координат	Средняя квадратическая погрешность определения координат характерной точки (M_t), м	Формулы, примененные для расчета средней квадратической погрешности определения координат характерной точки (M_t), м
	X	Y	X	Y			
1	2	3	4	5	6	7	8
н102У	—	—	391878,82	2421297,06	Метод спутниковых геодезических измерений (определений)	0,10	0,1
н103У	—	—	391887,62	2421308,65	Метод спутниковых геодезических	0,10	0,1

КАРТА-ПЛАН ТЕРРИТОРИИ

Сведения об уточняемых земельных участках							
					измерений (определений)		
н104У	—	—	391875,49	2421319,14	Метод спутниковых геодезических измерений (определений)	0,10	0,1
н105У	—	—	391872,92	2421316,52	Метод спутниковых геодезических измерений (определений)	0,10	0,1
н106У	—	—	391867,70	2421309,67	Метод спутниковых геодезических измерений (определений)	0,10	0,1
н107У	—	—	391866,36	2421307,50	Метод спутниковых геодезических измерений (определений)	0,10	0,1
н102У	—	—	391878,82	2421297,06	Метод спутниковых геодезических измерений (определений)	0,10	0,1

2. Сведения о частях границ уточняемого земельного участка с кадастровым номером 49:09:030202:141

Обозначение части границ		Горизонтальное проложение (S), м	Описание прохождения части границ	Отметка о наличии земельного спора о местоположении границ земельного участка
от т.	до т.			
1	2	3	4	5
н102У	н103У	14,55	—	—
н103У	н104У	16,04	—	—
н104У	н105У	3,67	—	—
н105У	н106У	8,61	—	—
н106У	н107У	2,55	—	—
н107У	н102У	16,26	—	—

КАРТА-ПЛАН ТЕРРИТОРИИ

Сведения об уточняемых земельных участках

3. Общие сведения об уточняемом земельном участке с кадастровым номером 49:09:030202:141

№ п/п	Наименование характеристик земельного участка	Значение характеристики
1	2	3
1	Адрес земельного участка	—
	Местоположение земельного участка (при отсутствии присвоенного адреса)	Местоположение установлено относительно ориентира, расположение которого относительно участка не определено. Почтовый адрес ориентира: Магаданская обл, г Магадан, ул Пролетарская.
	Дополнительные сведения о местоположении земельного участка	—
2	Площадь земельного участка ± величина погрешности определения площади ($P \pm \Delta P$), м ²	241±—
3	Формула, примененная для расчета предельной допустимой погрешности определения площади земельного участка (ΔP), м ²	—
4	Площадь земельного участка согласно сведениям Единого государственного реестра недвижимости ($P_{\text{кад}}$), м ²	241
5	Оценка расхождения P и $P_{\text{кад}}$ ($P - P_{\text{кад}}$), м ²	0
6	Предельный минимальный и максимальный размеры земельного участка ($P_{\text{мин}}$ и $P_{\text{макс}}$), м ²	—
7	Кадастровый или иной номер (обозначение) здания, сооружения, объекта незавершенного строительства, расположенного на земельном участке	—
8	Иные сведения	—

1. Сведения о характерных точках границы уточняемого земельного участка с кадастровым номером 49:09:030202:142

Зона № —

Обозначение характерных точек границ	Существующие координаты, м		Уточненные координаты, м		Метод определения координат	Средняя квадратическая погрешность определения координат характерной точки (M_t), м	Формулы, примененные для расчета средней квадратической погрешности определения координат характерной точки (M_t), м
	X	Y	X	Y			
1	2	3	4	5	6	7	8
н108У	—	—	391894,27	2421291,93	Метод спутниковых геодезических измерений (определений)	0,10	0,1
н109У	—	—	391901,08	2421300,18	Метод спутниковых	0,10	0,1

КАРТА-ПЛАН ТЕРРИТОРИИ

Сведения об уточняемых земельных участках							
					геодезических измерений (определений)		
н110У	—	—	391888,97	2421308,63	Метод спутниковых геодезических измерений (определений)	0,10	0,1
н111У	—	—	391882,54	2421299,93	Метод спутниковых геодезических измерений (определений)	0,10	0,1
н108У	—	—	391894,27	2421291,93	Метод спутниковых геодезических измерений (определений)	0,10	0,1

2. Сведения о частях границ уточняемого земельного участка с кадастровым номером 49:09:030202:142

Обозначение части границ		Горизонтальное проложение (S), м	Описание прохождения части границ	Отметка о наличии земельного спора о местоположении границ земельного участка
от т.	до т.			
1	2	3	4	5
н108У	н109У	10,70	—	—
н109У	н110У	14,77	—	—
н110У	н111У	10,82	—	—
н111У	н108У	14,20	—	—

3. Общие сведения об уточняемом земельном участке с кадастровым номером 49:09:030202:142

№ п/п	Наименование характеристик земельного участка	Значение характеристики
1	2	3
1	Адрес земельного участка	—
	Местоположение земельного участка (при отсутствии присвоенного адреса)	Местоположение установлено относительно ориентира, расположенного в границах участка. Почтовый адрес ориентира: обл. Магаданская, г. Магадан, ул. Пролетарская.
	Дополнительные сведения о местоположении земельного участка	—
2	Площадь земельного участка ± величина погрешности определения площади (P ± ΔP), м ²	155±—
3	Формула, примененная для расчета предельной допустимой погрешности определения площади земельного участка (ΔP), м ²	—

КАРТА-ПЛАН ТЕРРИТОРИИ

Сведения об уточняемых земельных участках

1	2	3
4	Площадь земельного участка согласно сведениям Единого государственного реестра недвижимости (Ркад), м ²	155
5	Оценка расхождения Р и Ркад (Р – Ркад), м ²	0
6	Предельный минимальный и максимальный размеры земельного участка (Рмин и Рмакс), м ²	—
7	Кадастровый или иной номер (обозначение) здания, сооружения, объекта незавершенного строительства, расположенного на земельном участке	—
8	Иные сведения	—

1. Сведения о характерных точках границы уточняемого земельного участка с кадастровым номером 49:09:030202:143

Зона № —

Обозначение характерных точек границ	Существующие координаты, м		Уточненные координаты, м		Метод определения координат	Средняя квадратическая погрешность определения координат характерной точки (M _t), м	Формулы, примененные для расчета средней квадратической погрешности определения координат характерной точки (M _t), м
	X	Y	X	Y			
1	2	3	4	5	6	7	8
н112У	—	—	391793,09	2421394,21	Метод спутниковых геодезических измерений (определений)	0,10	0,1
н113У	—	—	391796,84	2421398,83	Метод спутниковых геодезических измерений (определений)	0,10	0,1
н114У	—	—	391789,65	2421404,96	Метод спутниковых геодезических измерений (определений)	0,10	0,1
н115У	—	—	391785,72	2421400,24	Метод спутниковых геодезических измерений (определений)	0,10	0,1
н112У	—	—	391793,09	2421394,21	Метод спутниковых	0,10	0,1

КАРТА-ПЛАН ТЕРРИТОРИИ

			Сведения об уточняемых земельных участках			
				геодезических измерений (определений)		

2. Сведения о частях границ уточняемого земельного участка с кадастровым номером 49:09:030202:143

Обозначение части границ		Горизонтальное проложение (S), м	Описание прохождения части границ	Отметка о наличии земельного спора о местоположении границ земельного участка
от т.	до т.			
1	2	3	4	5
н112У	н113У	5,95	—	—
н113У	н114У	9,45	—	—
н114У	н115У	6,14	—	—
н115У	н112У	9,52	—	—

3. Общие сведения об уточняемом земельном участке с кадастровым номером 49:09:030202:143

№ п/п	Наименование характеристик земельного участка	Значение характеристики
1	2	3
1	Адрес земельного участка	—
1	Местоположение земельного участка (при отсутствии присвоенного адреса)	Местоположение установлено относительно ориентира, расположение которого относительно участка не определено. Почтовый адрес ориентира: Магаданская область, г Магадан, по улице Пролетарской в районе дома №61, корпус 2.
	Дополнительные сведения о местоположении земельного участка	—
2	Площадь земельного участка ± величина погрешности определения площади ($P \pm \Delta P$), м ²	57±—
3	Формула, примененная для расчета предельной допустимой погрешности определения площади земельного участка (ΔP), м ²	—
4	Площадь земельного участка согласно сведениям Единого государственного реестра недвижимости ($P_{\text{кад}}$), м ²	57
5	Оценка расхождения P и $P_{\text{кад}}$ ($P - P_{\text{кад}}$), м ²	0
6	Предельный минимальный и максимальный размеры земельного участка ($P_{\text{мин}}$ и $P_{\text{макс}}$), м ²	—
7	Кадастровый или иной номер (обозначение) здания, сооружения, объекта незавершенного строительства, расположенного на земельном участке	49:09:030202:3388
8	Иные сведения	—

КАРТА-ПЛАН ТЕРРИТОРИИ

Сведения об уточняемых земельных участках

1. Сведения о характерных точках границы уточняемого земельного участка с кадастровым номером 49:09:030202:145

Зона № —

Обозначение характерных точек границ	Существующие координаты, м		Уточненные координаты, м		Метод определения координат	Средняя квадратическая погрешность определения координат характерной точки (M _t), м	Формулы, примененные для расчета средней квадратической погрешности определения координат характерной точки (M _t), м
	X	Y	X	Y			
1	2	3	4	5	6	7	8
н116У	—	—	392086,51	2421294,89	Метод спутниковых геодезических измерений (определений)	0,10	0,1
н117У	—	—	392086,24	2421312,33	Метод спутниковых геодезических измерений (определений)	0,10	0,1
н118У	—	—	392018,90	2421311,96	Метод спутниковых геодезических измерений (определений)	0,10	0,1
н119У	—	—	392019,24	2421294,53	Метод спутниковых геодезических измерений (определений)	0,10	0,1
н116У	—	—	392086,51	2421294,89	Метод спутниковых геодезических измерений (определений)	0,10	0,1

2. Сведения о частях границ уточняемого земельного участка с кадастровым номером 49:09:030202:145

Обозначение части границ		Горизонтальное проложение (S), м	Описание прохождения части границ	Отметка о наличии земельного спора о местоположении границ земельного участка
от т.	до т.			
1	2	3	4	5
н116У	н117У	17,44	—	—
н117У	н118У	67,34	—	—

КАРТА-ПЛАН ТЕРРИТОРИИ

Сведения об уточняемых земельных участках

н118У	н119У	17,43	—	—
н119У	н116У	67,27	—	—

3. Общие сведения об уточняемом земельном участке с кадастровым номером 49:09:030202:145

№ п/п	Наименование характеристик земельного участка	Значение характеристики
1	2	3
1	Адрес земельного участка	—
	Местоположение земельного участка (при отсутствии присвоенного адреса)	Местоположение установлено относительно ориентира, расположенного в границах участка. Почтовый адрес ориентира: обл. Магаданская, г. Магадан, ул. Набережная реки Магаданки, дом 55, корпус 3.
	Дополнительные сведения о местоположении земельного участка	—
2	Площадь земельного участка ± величина погрешности определения площади ($P \pm \Delta P$), м ²	1173±—
3	Формула, примененная для расчета предельной допустимой погрешности определения площади земельного участка (ΔP), м ²	—
4	Площадь земельного участка согласно сведениям Единого государственного реестра недвижимости ($P_{\text{кад}}$), м ²	1082
5	Оценка расхождения P и $P_{\text{кад}}$ ($P - P_{\text{кад}}$), м ²	91
6	Предельный минимальный и максимальный размеры земельного участка ($P_{\text{мин}}$ и $P_{\text{макс}}$), м ²	—
7	Кадастровый или иной номер (обозначение) здания, сооружения, объекта незавершенного строительства, расположенного на земельном участке	49:09:030202:2205
8	Иные сведения	Ограничения прав на земельный участок, предусмотренные статьями 56, 56.1 Земельного кодекса Российской Федерации

1. Сведения о характерных точках границы уточняемого земельного участка с кадастровым номером 49:09:030202:149

Зона № —

Обозначение характерных точек границ	Существующие координаты, м		Уточненные координаты, м		Метод определения координат	Средняя квадратическая погрешность определения координат характерной точки (M_t), м	Формулы, примененные для расчета средней квадратической погрешности определения координат характерной точки (M_t), м
	X	Y	X	Y			
1	2	3	4	5	6	7	8
н120У	—	—	391953,69	2421195,64	Метод спутниковых	0,10	0,1

КАРТА-ПЛАН ТЕРРИТОРИИ

Сведения об уточняемых земельных участках							
					геодезических измерений (определений)		
н121У	—	—	391959,71	2421205,32	Метод спутниковых геодезических измерений (определений)	0,10	0,1
н122У	—	—	391949,85	2421211,69	Метод спутниковых геодезических измерений (определений)	0,10	0,1
н123У	—	—	391943,84	2421201,64	Метод спутниковых геодезических измерений (определений)	0,10	0,1
н120У	—	—	391953,69	2421195,64	Метод спутниковых геодезических измерений (определений)	0,10	0,1

2. Сведения о частях границ уточняемого земельного участка с кадастровым номером 49:09:030202:149

Обозначение части границ		Горизонтальное проложение (S), м	Описание прохождения части границ	Отметка о наличии земельного спора о местоположении границ земельного участка
от т.	до т.			
1	2	3	4	5
н120У	н121У	11,40	—	—
н121У	н122У	11,74	—	—
н122У	н123У	11,71	—	—
н123У	н120У	11,53	—	—

3. Общие сведения об уточняемом земельном участке с кадастровым номером 49:09:030202:149

№ п/п	Наименование характеристик земельного участка	Значение характеристики
1	2	3
1	Адрес земельного участка	—
	Местоположение земельного участка (при отсутствии присвоенного адреса)	Местоположение установлено относительно ориентира, расположение которого относительно участка не определено. Почтовый адрес ориентира: Магаданская область, г Магадан, по улице Пролетарской в районе дома №55.

КАРТА-ПЛАН ТЕРРИТОРИИ

Сведения об уточняемых земельных участках

1	2	3
	Дополнительные сведения о местоположении земельного участка	—
2	Площадь земельного участка \pm величина погрешности определения площади ($P \pm \Delta P$), м ²	134 \pm —
3	Формула, примененная для расчета предельной допустимой погрешности определения площади земельного участка (ΔP), м ²	—
4	Площадь земельного участка согласно сведениям Единого государственного реестра недвижимости ($P_{\text{кад}}$), м ²	141
5	Оценка расхождения P и $P_{\text{кад}}$ ($P - P_{\text{кад}}$), м ²	-7
6	Предельный минимальный и максимальный размеры земельного участка ($P_{\text{мин}}$ и $P_{\text{макс}}$), м ²	—
7	Кадастровый или иной номер (обозначение) здания, сооружения, объекта незавершенного строительства, расположенного на земельном участке	49:09:030202:1705
8	Иные сведения	—

1. Сведения о характерных точках границы уточняемого земельного участка с кадастровым номером 49:09:030202:151

Зона № —

Обозначение характерных точек границ	Существующие координаты, м		Уточненные координаты, м		Метод определения координат	Средняя квадратическая погрешность определения координат характерной точки (M_i), м	Формулы, примененные для расчета средней квадратической погрешности определения координат характерной точки (M_i), м
	X	Y	X	Y			
1	2	3	4	5	6	7	8
н124У	—	—	391864,11	2421176,57	Метод спутниковых геодезических измерений (определений)	0,10	0,1
н125У	—	—	391878,31	2421196,86	Метод спутниковых геодезических измерений (определений)	0,10	0,1
н126У	—	—	391837,35	2421226,18	Метод спутниковых геодезических измерений (определений)	0,10	0,1

КАРТА-ПЛАН ТЕРРИТОРИИ

Сведения об уточняемых земельных участках							
н127У	—	—	391823,84	2421207,11	Метод спутниковых геодезических измерений (определений)	0,10	0,1
н124У	—	—	391864,11	2421176,57	Метод спутниковых геодезических измерений (определений)	0,10	0,1

2. Сведения о частях границ уточняемого земельного участка с кадастровым номером 49:09:030202:151

Обозначение части границ		Горизонтальное проложение (S), м	Описание прохождения части границ	Отметка о наличии земельного спора о местоположении границ земельного участка
от т.	до т.			
1	2	3	4	5
н124У	н125У	24,77	—	—
н125У	н126У	50,37	—	—
н126У	н127У	23,37	—	—
н127У	н124У	50,54	—	—

3. Общие сведения об уточняемом земельном участке с кадастровым номером 49:09:030202:151

№ п/п	Наименование характеристик земельного участка	Значение характеристики
1	2	3
1	Адрес земельного участка	—
	Местоположение земельного участка (при отсутствии присвоенного адреса)	Местоположение установлено относительно ориентира, расположенного в границах участка. Почтовый адрес ориентира: обл. Магаданская, г. Магадан, ул. Пролетарская, дом 57.
	Дополнительные сведения о местоположении земельного участка	—
2	Площадь земельного участка ± величина погрешности определения площади ($P \pm \Delta P$), м ²	1214±—
3	Формула, примененная для расчета предельной допустимой погрешности определения площади земельного участка (ΔP), м ²	—
4	Площадь земельного участка согласно сведениям Единого государственного реестра недвижимости ($P_{\text{кад}}$), м ²	1204
5	Оценка расхождения P и $P_{\text{кад}}$ ($P - P_{\text{кад}}$), м ²	10
6	Предельный минимальный и максимальный размеры земельного участка ($P_{\text{мин}}$ и $P_{\text{макс}}$), м ²	—
7	Кадастровый или иной номер (обозначение) здания, сооружения, объекта незавершенного строительства, расположенного на земельном участке	49:09:030202:1563

КАРТА-ПЛАН ТЕРРИТОРИИ

Сведения об уточняемых земельных участках

1	2	3
8	Иные сведения	—

1. Сведения о характерных точках границы уточняемого земельного участка с кадастровым номером 49:09:030202:157

Зона № —

Обозначение характерных точек границ	Существующие координаты, м		Уточненные координаты, м		Метод определения координат	Средняя квадратическая погрешность определения координат характерной точки (M _t), м	Формулы, примененные для расчета средней квадратической погрешности определения координат характерной точки (M _t), м
	X	Y	X	Y			
1	2	3	4	5	6	7	8
74	391840,55	2421571,26	—	—	—	0,10	—
н128У	—	—	391840,36	2421585,16	Метод спутниковых геодезических измерений (определений)	0,10	0,1
н129У	—	—	391837,41	2421585,07	Метод спутниковых геодезических измерений (определений)	0,10	0,1
77	391823,37	2421584,62	—	—	—	0,10	—
70	391823,61	2421566,03	—	—	—	0,10	—
71	391833,61	2421566,13	—	—	—	0,10	—
72	391835,59	2421569,19	—	—	—	0,10	—
73	391835,55	2421571,19	—	—	—	0,10	—
74	391840,55	2421571,26	—	—	—	0,10	—

2. Сведения о частях границ уточняемого земельного участка с кадастровым номером 49:09:030202:157

Обозначение части границ		Горизонтальное проложение (S), м	Описание прохождения части границ	Отметка о наличии земельного спора о местоположении границ земельного участка
от т.	до т.			
1	2	3	4	5
74	н128У	13,90	—	—
н128У	н129У	2,95	—	—
н129У	77	14,05	—	—

КАРТА-ПЛАН ТЕРРИТОРИИ

Сведения об уточняемых земельных участках

77	70	18,59	—	—
70	71	10,00	—	—
71	72	3,64	—	—
72	73	2,00	—	—
73	74	5,00	—	—

3. Общие сведения об уточняемом земельном участке с кадастровым номером 49:09:030202:157

№ п/п	Наименование характеристик земельного участка	Значение характеристики
1	2	3
1	Адрес земельного участка	—
	Местоположение земельного участка (при отсутствии присвоенного адреса)	Местоположение установлено относительно ориентира, расположение которого относительно участка не определено. Почтовый адрес ориентира: обл. Магаданская, г. Магадан, ул. Набережная реки Магаданки.
	Дополнительные сведения о местоположении земельного участка	—
2	Площадь земельного участка ± величина погрешности определения площади ($P \pm \Delta P$), м ²	291±—
3	Формула, примененная для расчета предельной допустимой погрешности определения площади земельного участка (ΔP), м ²	—
4	Площадь земельного участка согласно сведениям Единого государственного реестра недвижимости ($P_{\text{кад}}$), м ²	312
5	Оценка расхождения P и $P_{\text{кад}}$ ($P - P_{\text{кад}}$), м ²	-21
6	Предельный минимальный и максимальный размеры земельного участка ($P_{\text{мин}}$ и $P_{\text{макс}}$), м ²	—
7	Кадастровый или иной номер (обозначение) здания, сооружения, объекта незавершенного строительства, расположенного на земельном участке	49:09:000000:1, 49:09:000000:7299
8	Иные сведения	—

КАРТА-ПЛАН ТЕРРИТОРИИ

Сведения об уточняемых земельных участках

1. Сведения о характерных точках границы уточняемого земельного участка с кадастровым номером 49:09:030202:161

Зона № —

Обозначение характерных точек границ	Существующие координаты, м		Уточненные координаты, м		Метод определения координат	Средняя квадратическая погрешность определения координат характерной точки (M _t), м	Формулы, примененные для расчета средней квадратической погрешности определения координат характерной точки (M _t), м
	X	Y	X	Y			
1	2	3	4	5	6	7	8
82	392094,94	2421436,12	—	—	—	0,10	—
83	392092,87	2421438,20	—	—	—	0,10	—
80	392088,64	2421433,91	—	—	—	0,10	—
81	392090,64	2421431,66	—	—	—	0,10	—
82	392094,94	2421436,12	—	—	—	0,10	—

2. Сведения о частях границ уточняемого земельного участка с кадастровым номером 49:09:030202:161

Обозначение части границ		Горизонтальное проложение (S), м	Описание прохождения части границ	Отметка о наличии земельного спора о местоположении границ земельного участка
от т.	до т.			
1	2	3	4	5
82	83	2,93	—	—
83	80	6,02	—	—
80	81	3,01	—	—
81	82	6,20	—	—

3. Общие сведения об уточняемом земельном участке с кадастровым номером 49:09:030202:161

№ п/п	Наименование характеристик земельного участка	Значение характеристики
1	2	3
1	Адрес земельного участка	—
	Местоположение земельного участка (при отсутствии присвоенного адреса)	Местоположение установлено относительно ориентира, расположенного в границах участка. Почтовый адрес ориентира: обл. Магаданская, г. Магадан, ул. Набережная реки Магаданки, в районе дома № 55.
	Дополнительные сведения о местоположении земельного участка	в районе дома № 55
2	Площадь земельного участка ± величина погрешности определения площади (P ± ΔP), м ²	18±—

КАРТА-ПЛАН ТЕРРИТОРИИ

Сведения об уточняемых земельных участках

1	2	3
3	Формула, примененная для расчета предельной допустимой погрешности определения площади земельного участка (ΔP), м ²	—
4	Площадь земельного участка согласно сведениям Единого государственного реестра недвижимости ($P_{\text{кад}}$), м ²	19
5	Оценка расхождения P и $P_{\text{кад}}$ ($P - P_{\text{кад}}$), м ²	-1
6	Предельный минимальный и максимальный размеры земельного участка ($P_{\text{мин}}$ и $P_{\text{макс}}$), м ²	—
7	Кадастровый или иной номер (обозначение) здания, сооружения, объекта незавершенного строительства, расположенного на земельном участке	—
8	Иные сведения	Ограничения прав на земельный участок, предусмотренные статьями 56, 56.1 Земельного кодекса Российской Федерации

1. Сведения о характерных точках границы уточняемого земельного участка с кадастровым номером 49:09:030202:167

Зона № —

Обозначение характерных точек границ	Существующие координаты, м		Уточненные координаты, м		Метод определения координат	Средняя квадратическая погрешность определения координат характерной точки (M_t), м	Формулы, примененные для расчета средней квадратической погрешности определения координат характерной точки (M_t), м
	X	Y	X	Y			
1	2	3	4	5	6	7	8
87	391819,77	2421564,75	—	—	—	0,10	—
84	391822,79	2421564,78	—	—	—	0,10	—
85	391822,76	2421569,75	—	—	—	0,10	—
86	391819,74	2421569,73	—	—	—	0,10	—
87	391819,77	2421564,75	—	—	—	0,10	—

2. Сведения о частях границ уточняемого земельного участка с кадастровым номером 49:09:030202:167

Обозначение части границ		Горизонтальное проложение (S), м	Описание прохождения части границ	Отметка о наличии земельного спора о местоположении границ земельного участка
от т.	до т.			
1	2	3	4	5
87	84	3,02	—	—
84	85	4,97	—	—
85	86	3,02	—	—
86	87	4,98	—	—

КАРТА-ПЛАН ТЕРРИТОРИИ

Сведения об уточняемых земельных участках

3. Общие сведения об уточняемом земельном участке с кадастровым номером 49:09:030202:167

№ п/п	Наименование характеристик земельного участка	Значение характеристики
1	2	3
1	Адрес земельного участка	—
	Местоположение земельного участка (при отсутствии присвоенного адреса)	Местоположение установлено относительно ориентира, расположение которого относительно участка не определено. Ориентир: жилое здание. Почтовый адрес ориентира: обл. Магаданская, г. Магадан, ул. Набережная реки Магаданки, дом 65, корпус 2.
	Дополнительные сведения о местоположении земельного участка	—
2	Площадь земельного участка ± величина погрешности определения площади ($P \pm \Delta P$), м ²	15±—
3	Формула, примененная для расчета предельной допустимой погрешности определения площади земельного участка (ΔP), м ²	—
4	Площадь земельного участка согласно сведениям Единого государственного реестра недвижимости ($P_{\text{кад}}$), м ²	15
5	Оценка расхождения P и $P_{\text{кад}}$ ($P - P_{\text{кад}}$), м ²	0
6	Предельный минимальный и максимальный размеры земельного участка ($P_{\text{мин}}$ и $P_{\text{макс}}$), м ²	—
7	Кадастровый или иной номер (обозначение) здания, сооружения, объекта незавершенного строительства, расположенного на земельном участке	—
8	Иные сведения	—

1. Сведения о характерных точках границы уточняемого земельного участка с кадастровым номером 49:09:030202:172

Зона № —

Обозначение характерных точек границ	Существующие координаты, м		Уточненные координаты, м		Метод определения координат	Средняя квадратическая погрешность определения координат характерной точки (M_t), м	Формулы, примененные для расчета средней квадратической погрешности определения координат характерной точки (M_t), м
	X	Y	X	Y			
1	2	3	4	5	6	7	8
n130Y	—	—	391630,72	2421510,55	Метод спутниковых геодезических измерений (определений)	0,10	0,1
100	391582,84	2421549,70	—	—	—	0,10	—

КАРТА-ПЛАН ТЕРРИТОРИИ

Сведения об уточняемых земельных участках							
101	391581,32	2421551,21	—	—	—	0,10	—
102	391576,91	2421559,86	—	—	—	0,10	—
103	391575,64	2421581,88	—	—	—	0,10	—
104	391594,75	2421608,87	—	—	—	0,10	—
н131У	—	—	391626,11	2421647,43	Метод спутниковых геодезических измерений (определений)	0,10	0,1
н132У	—	—	391611,83	2421658,50	Метод спутниковых геодезических измерений (определений)	0,10	0,1
н133У	—	—	391560,68	2421593,37	Метод спутниковых геодезических измерений (определений)	0,10	0,1
н134У	—	—	391558,76	2421584,62	Метод спутниковых геодезических измерений (определений)	0,10	0,1
н135У	—	—	391561,94	2421552,79	Метод спутниковых геодезических измерений (определений)	0,10	0,1
н136У	—	—	391564,49	2421543,67	Метод спутниковых геодезических измерений (определений)	0,10	0,1
н137У	—	—	391620,43	2421498,00	Метод спутниковых геодезических измерений (определений)	0,10	0,1
н130У	—	—	391630,72	2421510,55	Метод спутниковых геодезических измерений (определений)	0,10	0,1

КАРТА-ПЛАН ТЕРРИТОРИИ

Сведения об уточняемых земельных участках

2. Сведения о частях границ уточняемого земельного участка с кадастровым номером 49:09:030202:172

Обозначение части границ		Горизонтальное проложение (S), м	Описание прохождения части границ	Отметка о наличии земельного спора о местоположении границ земельного участка
от т.	до т.			
1	2	3	4	5
н130У	100	61,85	—	—
100	101	2,14	—	—
101	102	9,71	—	—
102	103	22,06	—	—
103	104	33,07	—	—
104	н131У	49,70	—	—
н131У	н132У	18,07	—	—
н132У	н133У	82,81	—	—
н133У	н134У	8,96	—	—
н134У	н135У	31,99	—	—
н135У	н136У	9,47	—	—
н136У	н137У	72,22	—	—
н137У	н130У	16,23	—	—

3. Общие сведения об уточняемом земельном участке с кадастровым номером 49:09:030202:172

№ п/п	Наименование характеристик земельного участка	Значение характеристики
1	2	3
1	Адрес земельного участка	—
1	Местоположение земельного участка (при отсутствии присвоенного адреса)	Местоположение установлено относительно ориентира, расположенного в границах участка. Ориентир: жилое здание. Почтовый адрес ориентира: обл. Магаданская, г. Магадан, ул. Пролетарская, дом 65, корпус 1.
1	Дополнительные сведения о местоположении земельного участка	—
2	Площадь земельного участка ± величина погрешности определения площади (P ± ΔP), м ²	3259±—
3	Формула, примененная для расчета предельной допустимой погрешности определения площади земельного участка (ΔP), м ²	—
4	Площадь земельного участка согласно сведениям Единого государственного реестра недвижимости (P _{кад}), м ²	3100
5	Оценка расхождения P и P _{кад} (P – P _{кад}), м ²	159
6	Предельный минимальный и максимальный размеры земельного участка	—

КАРТА-ПЛАН ТЕРРИТОРИИ

Сведения об уточняемых земельных участках

1	2	3
	(Рмин и Рмакс), м ²	
7	Кадастровый или иной номер (обозначение) здания, сооружения, объекта незавершенного строительства, расположенного на земельном участке	49:09:030202:1884, 49:09:030202:222
8	Иные сведения	—

1. Сведения о характерных точках границы уточняемого земельного участка с кадастровым номером 49:09:030202:174 Зона № —

Обозначение характерных точек границ	Существующие координаты, м		Уточненные координаты, м		Метод определения координат	Средняя квадратическая погрешность определения координат характерной точки (M _t), м	Формулы, примененные для расчета средней квадратической погрешности определения координат характерной точки (M _t), м
	X	Y	X	Y			
1	2	3	4	5	6	7	8
н138У	—	—	391692,11	2421441,67	Метод спутниковых геодезических измерений (определений)	0,10	0,1
н139У	—	—	391701,90	2421453,76	Метод спутниковых геодезических измерений (определений)	0,10	0,1
н140У	—	—	391636,32	2421506,18	Метод спутниковых геодезических измерений (определений)	0,10	0,1
н141У	—	—	391626,72	2421493,31	Метод спутниковых геодезических измерений (определений)	0,10	0,1
н138У	—	—	391692,11	2421441,67	Метод спутниковых геодезических измерений (определений)	0,10	0,1

КАРТА-ПЛАН ТЕРРИТОРИИ

Сведения об уточняемых земельных участках

2. Сведения о частях границ уточняемого земельного участка с кадастровым номером 49:09:030202:174

Обозначение части границ		Горизонтальное проложение (S), м	Описание прохождения части границ	Отметка о наличии земельного спора о местоположении границ земельного участка
от т.	до т.			
1	2	3	4	5
н138У	н139У	15,56	—	—
н139У	н140У	83,96	—	—
н140У	н141У	16,06	—	—
н141У	н138У	83,32	—	—

3. Общие сведения об уточняемом земельном участке с кадастровым номером 49:09:030202:174

№ п/п	Наименование характеристик земельного участка	Значение характеристики
1	2	3
1	Адрес земельного участка	—
1	Местоположение земельного участка (при отсутствии присвоенного адреса)	Местоположение установлено относительно ориентира, расположенного в границах участка. Ориентир: жилое здание. Почтовый адрес ориентира: обл. Магаданская, г. Магадан, ул. Пролетарская, дом 63, корпус 1.
1	Дополнительные сведения о местоположении земельного участка	—
2	Площадь земельного участка ± величина погрешности определения площади ($P \pm \Delta P$), м ²	1322±—
3	Формула, примененная для расчета предельной допустимой погрешности определения площади земельного участка (ΔP), м ²	—
4	Площадь земельного участка согласно сведениям Единого государственного реестра недвижимости ($P_{\text{кад}}$), м ²	1250
5	Оценка расхождения P и $P_{\text{кад}}$ ($P - P_{\text{кад}}$), м ²	72
6	Предельный минимальный и максимальный размеры земельного участка ($P_{\text{мин}}$ и $P_{\text{макс}}$), м ²	—
7	Кадастровый или иной номер (обозначение) здания, сооружения, объекта незавершенного строительства, расположенного на земельном участке	49:09:030202:232
8	Иные сведения	—

КАРТА-ПЛАН ТЕРРИТОРИИ

Сведения об уточняемых земельных участках

1. Сведения о характерных точках границы уточняемого земельного участка с кадастровым номером 49:09:030202:175

Зона № —

Обозначение характерных точек границ	Существующие координаты, м		Уточненные координаты, м		Метод определения координат	Средняя квадратическая погрешность определения координат характерной точки (M _t), м	Формулы, примененные для расчета средней квадратической погрешности определения координат характерной точки (M _t), м
	X	Y	X	Y			
1	2	3	4	5	6	7	8
н142У	—	—	391606,07	2421553,63	Метод спутниковых геодезических измерений (определений)	0,10	0,1
н143У	—	—	391659,87	2421615,66	Метод спутниковых геодезических измерений (определений)	0,10	0,1
н144У	—	—	391646,73	2421626,28	Метод спутниковых геодезических измерений (определений)	0,10	0,1
н145У	—	—	391593,29	2421564,33	Метод спутниковых геодезических измерений (определений)	0,10	0,1
н142У	—	—	391606,07	2421553,63	Метод спутниковых геодезических измерений (определений)	0,10	0,1

2. Сведения о частях границ уточняемого земельного участка с кадастровым номером 49:09:030202:175

Обозначение части границ		Горизонтальное проложение (S), м	Описание прохождения части границ	Отметка о наличии земельного спора о местоположении границ земельного участка
от т.	до т.			
1	2	3	4	5
н142У	н143У	82,11	—	—
н143У	н144У	16,90	—	—

КАРТА-ПЛАН ТЕРРИТОРИИ

Сведения об уточняемых земельных участках

н144У	н145У	81,81	—	—
н145У	н142У	16,67	—	—

3. Общие сведения об уточняемом земельном участке с кадастровым номером 49:09:030202:175

№ п/п	Наименование характеристик земельного участка	Значение характеристики
1	2	3
1	Адрес земельного участка	—
	Местоположение земельного участка (при отсутствии присвоенного адреса)	Местоположение установлено относительно ориентира, расположенного в границах участка. Ориентир: жилое здание. Почтовый адрес ориентира: обл. Магаданская, г. Магадан, ул. Пролетарская, дом 65, корпус 2.
	Дополнительные сведения о местоположении земельного участка	—
2	Площадь земельного участка ± величина погрешности определения площади ($P \pm \Delta P$), м ²	1375±—
3	Формула, примененная для расчета предельной допустимой погрешности определения площади земельного участка (ΔP), м ²	—
4	Площадь земельного участка согласно сведениям Единого государственного реестра недвижимости ($P_{\text{кад}}$), м ²	1314
5	Оценка расхождения P и $P_{\text{кад}}$ ($P - P_{\text{кад}}$), м ²	61
6	Предельный минимальный и максимальный размеры земельного участка ($P_{\text{мин}}$ и $P_{\text{макс}}$), м ²	—
7	Кадастровый или иной номер (обозначение) здания, сооружения, объекта незавершенного строительства, расположенного на земельном участке	49:09:030202:228, 49:09:030202:229
8	Иные сведения	—

1. Сведения о характерных точках границы уточняемого земельного участка с кадастровым номером 49:09:030202:176

Зона № —

Обозначение характерных точек границ	Существующие координаты, м		Уточненные координаты, м		Метод определения координат	Средняя квадратическая погрешность определения координат характерной точки (M_t), м	Формулы, примененные для расчета средней квадратической погрешности определения координат характерной точки (M_t), м
	X	Y	X	Y			
1	2	3	4	5	6	7	8
н146У	—	—	391937,17	2421674,71	Метод спутниковых геодезических	0,10	0,1

КАРТА-ПЛАН ТЕРРИТОРИИ

Сведения об уточняемых земельных участках							
					измерений (определений)		
н147У	—	—	391936,91	2421693,61	Метод спутниковых геодезических измерений (определений)	0,10	0,1
н148У	—	—	391836,14	2421692,72	Метод спутниковых геодезических измерений (определений)	0,10	0,1
н213У	—	—	391836,14	2421689,76	Метод спутниковых геодезических измерений (определений)	0,10	0,1
н214У	—	—	391836,35	2421673,86	Метод спутниковых геодезических измерений (определений)	0,10	0,1
н146У	—	—	391937,17	2421674,71	Метод спутниковых геодезических измерений (определений)	0,10	0,1

2. Сведения о частях границ уточняемого земельного участка с кадастровым номером 49:09:030202:176

Обозначение части границ		Горизонтальное проложение (S), м	Описание прохождения части границ	Отметка о наличии земельного спора о местоположении границ земельного участка
от т.	до т.			
1	2	3	4	5
н146У	н147У	18,90	—	—
н147У	н148У	100,77	—	—
н148У	н213У	2,96	—	—
н213У	н214У	15,90	—	—
н214У	н146У	100,82	—	—

3. Общие сведения об уточняемом земельном участке с кадастровым номером 49:09:030202:176

№ п/п	Наименование характеристик земельного участка	Значение характеристики
1	2	3
1	Адрес земельного участка	—

КАРТА-ПЛАН ТЕРРИТОРИИ

Сведения об уточняемых земельных участках

1	2	3
	Местоположение земельного участка (при отсутствии присвоенного адреса)	Местоположение установлено относительно ориентира, расположенного в границах участка. Ориентир: жилое здание. Почтовый адрес ориентира: обл. Магаданская, г. Магадан, ул. Набережная реки Магаданки, дом 67.
	Дополнительные сведения о местоположении земельного участка	—
2	Площадь земельного участка ± величина погрешности определения площади ($P \pm \Delta P$), м ²	1903±—
3	Формула, примененная для расчета предельной допустимой погрешности определения площади земельного участка (ΔP), м ²	—
4	Площадь земельного участка согласно сведениям Единого государственного реестра недвижимости ($P_{\text{кад}}$), м ²	1752
5	Оценка расхождения P и $P_{\text{кад}}$ ($P - P_{\text{кад}}$), м ²	151
6	Предельный минимальный и максимальный размеры земельного участка ($P_{\text{мин}}$ и $P_{\text{макс}}$), м ²	—
7	Кадастровый или иной номер (обозначение) здания, сооружения, объекта незавершенного строительства, расположенного на земельном участке	49:09:030202:219
8	Иные сведения	Ограничения прав на земельный участок, предусмотренные статьями 56, 56.1 Земельного кодекса Российской Федерации

1. Сведения о характерных точках границы уточняемого земельного участка с кадастровым номером 49:09:030202:177

Зона № —

Обозначение характерных точек границ	Существующие координаты, м		Уточненные координаты, м		Метод определения координат	Средняя квадратическая погрешность определения координат характерной точки (M_t), м	Формулы, примененные для расчета средней квадратической погрешности определения координат характерной точки (M_t), м
	X	Y	X	Y			
1	2	3	4	5	6	7	8
н149У	—	—	391712,45	2421597,07	Метод спутниковых геодезических измерений (определений)	0,10	0,1
н150У	—	—	391722,34	2421609,63	Метод спутниковых геодезических измерений	0,10	0,1

КАРТА-ПЛАН ТЕРРИТОРИИ

Сведения об уточняемых земельных участках							
					(определений)		
н151У	—	—	391657,57	2421660,22	Метод спутниковых геодезических измерений (определений)	0,10	0,1
н152У	—	—	391647,66	2421647,77	Метод спутниковых геодезических измерений (определений)	0,10	0,1
н149У	—	—	391712,45	2421597,07	Метод спутниковых геодезических измерений (определений)	0,10	0,1

2. Сведения о частях границ уточняемого земельного участка с кадастровым номером 49:09:030202:177

Обозначение части границ		Горизонтальное проложение (S), м	Описание прохождения части границ	Отметка о наличии земельного спора о местоположении границ земельного участка
от т.	до т.			
1	2	3	4	5
н149У	н150У	15,99	—	—
н150У	н151У	82,19	—	—
н151У	н152У	15,91	—	—
н152У	н149У	82,27	—	—

3. Общие сведения об уточняемом земельном участке с кадастровым номером 49:09:030202:177

№ п/п	Наименование характеристик земельного участка	Значение характеристики
1	2	3
1	Адрес земельного участка	—
	Местоположение земельного участка (при отсутствии присвоенного адреса)	Местоположение установлено относительно ориентира, расположенного в границах участка. Почтовый адрес ориентира: обл. Магаданская, г. Магадан, ул. Набережная реки Магаданки, дом 73, корпус 4.
	Дополнительные сведения о местоположении земельного участка	—
2	Площадь земельного участка ± величина погрешности определения площади (P ± ΔP), м ²	1312±—
3	Формула, примененная для расчета предельной допустимой погрешности определения площади земельного участка (ΔP), м ²	—
4	Площадь земельного участка согласно сведениям Единого	1218

КАРТА-ПЛАН ТЕРРИТОРИИ

Сведения об уточняемых земельных участках

1	2	3
	государственного реестра недвижимости (Ркад), м ²	
5	Оценка расхождения Р и Ркад (Р – Ркад), м ²	94
6	Предельный минимальный и максимальный размеры земельного участка (Рмин и Рмакс), м ²	—
7	Кадастровый или иной номер (обозначение) здания, сооружения, объекта незавершенного строительства, расположенного на земельном участке	49:09:030202:244
8	Иные сведения	—

1. Сведения о характерных точках границы уточняемого земельного участка с кадастровым номером 49:09:030202:178

Зона № —

Обозначение характерных точек границ	Существующие координаты, м		Уточненные координаты, м		Метод определения координат	Средняя квадратическая погрешность определения координат характерной точки (M _t), м	Формулы, примененные для расчета средней квадратической погрешности определения координат характерной точки (M _t), м
	X	Y	X	Y			
1	2	3	4	5	6	7	8
n153У	—	—	391640,19	2421522,69	Метод спутниковых геодезических измерений (определений)	0,10	0,1
n154У	—	—	391692,25	2421588,19	Метод спутниковых геодезических измерений (определений)	0,10	0,1
n155У	—	—	391678,11	2421598,73	Метод спутниковых геодезических измерений (определений)	0,10	0,1
n156У	—	—	391626,81	2421532,43	Метод спутниковых геодезических измерений (определений)	0,10	0,1
n153У	—	—	391640,19	2421522,69	Метод спутниковых геодезических измерений	0,10	0,1

КАРТА-ПЛАН ТЕРРИТОРИИ

Сведения об уточняемых земельных участках

измерений
(определений)

2. Сведения о частях границ уточняемого земельного участка с кадастровым номером 49:09:030202:178

Обозначение части границ		Горизонтальное проложение (S), м	Описание прохождения части границ	Отметка о наличии земельного спора о местоположении границ земельного участка
от т.	до т.			
1	2	3	4	5
н153У	н154У	83,67	—	—
н154У	н155У	17,64	—	—
н155У	н156У	83,83	—	—
н156У	н153У	16,55	—	—

3. Общие сведения об уточняемом земельном участке с кадастровым номером 49:09:030202:178

№ п/п	Наименование характеристик земельного участка	Значение характеристики
1	2	3
1	Адрес земельного участка	—
1	Местоположение земельного участка (при отсутствии присвоенного адреса)	Местоположение установлено относительно ориентира, расположение которого относительно участка не определено. Почтовый адрес ориентира: обл. Магаданская, г. Магадан, ул. Пролетарская, дом 65, корпус 3.
1	Дополнительные сведения о местоположении земельного участка	—
2	Площадь земельного участка ± величина погрешности определения площади ($P \pm \Delta P$), м ²	1431±—
3	Формула, примененная для расчета предельной допустимой погрешности определения площади земельного участка (ΔP), м ²	—
4	Площадь земельного участка согласно сведениям Единого государственного реестра недвижимости ($P_{\text{кад}}$), м ²	1316
5	Оценка расхождения P и $P_{\text{кад}}$ ($P - P_{\text{кад}}$), м ²	115
6	Предельный минимальный и максимальный размеры земельного участка ($P_{\text{мин}}$ и $P_{\text{макс}}$), м ²	—
7	Кадастровый или иной номер (обозначение) здания, сооружения, объекта незавершенного строительства, расположенного на земельном участке	49:09:030202:1562
8	Иные сведения	—

КАРТА-ПЛАН ТЕРРИТОРИИ

Сведения об уточняемых земельных участках

1. Сведения о характерных точках границы уточняемого земельного участка с кадастровым номером 49:09:030202:179

Зона № —

Обозначение характерных точек границ	Существующие координаты, м		Уточненные координаты, м		Метод определения координат	Средняя квадратическая погрешность определения координат характерной точки (M _t), м	Формулы, примененные для расчета средней квадратической погрешности определения координат характерной точки (M _t), м
	X	Y	X	Y			
1	2	3	4	5	6	7	8
н157У	—	—	391937,96	2421562,27	Метод спутниковых геодезических измерений (определений)	0,10	0,1
н158У	—	—	391937,08	2421666,20	Метод спутниковых геодезических измерений (определений)	0,10	0,1
н159У	—	—	391918,47	2421666,15	Метод спутниковых геодезических измерений (определений)	0,10	0,1
н160У	—	—	391918,99	2421562,23	Метод спутниковых геодезических измерений (определений)	0,10	0,1
н157У	—	—	391937,96	2421562,27	Метод спутниковых геодезических измерений (определений)	0,10	0,1

2. Сведения о частях границ уточняемого земельного участка с кадастровым номером 49:09:030202:179

Обозначение части границ		Горизонтальное проложение (S), м	Описание прохождения части границ	Отметка о наличии земельного спора о местоположении границ земельного участка
от т.	до т.			
1	2	3	4	5
н157У	н158У	103,93	—	—
н158У	н159У	18,61	—	—

КАРТА-ПЛАН ТЕРРИТОРИИ

Сведения об уточняемых земельных участках

н159У	н160У	103,92	—	—
н160У	н157У	18,97	—	—

3. Общие сведения об уточняемом земельном участке с кадастровым номером 49:09:030202:179

№ п/п	Наименование характеристик земельного участка	Значение характеристики
1	2	3
1	Адрес земельного участка	—
	Местоположение земельного участка (при отсутствии присвоенного адреса)	Местоположение установлено относительно ориентира, расположенного в границах участка. Ориентир: жилое здание. Почтовый адрес ориентира: обл. Магаданская, г. Магадан, ул. Набережная реки Магаданки, дом 65.
	Дополнительные сведения о местоположении земельного участка	—
2	Площадь земельного участка ± величина погрешности определения площади ($P \pm \Delta P$), м ²	1953±—
3	Формула, примененная для расчета предельной допустимой погрешности определения площади земельного участка (ΔP), м ²	—
4	Площадь земельного участка согласно сведениям Единого государственного реестра недвижимости ($P_{\text{кад}}$), м ²	1816
5	Оценка расхождения P и $P_{\text{кад}}$ ($P - P_{\text{кад}}$), м ²	137
6	Предельный минимальный и максимальный размеры земельного участка ($P_{\text{мин}}$ и $P_{\text{макс}}$), м ²	—
7	Кадастровый или иной номер (обозначение) здания, сооружения, объекта незавершенного строительства, расположенного на земельном участке	49:09:030202:2211
8	Иные сведения	Ограничения прав на земельный участок, предусмотренные статьями 56, 56.1 Земельного кодекса Российской Федерации

1. Сведения о характерных точках границы уточняемого земельного участка с кадастровым номером 49:09:030202:180

Зона № —

Обозначение характерных точек границ	Существующие координаты, м		Уточненные координаты, м		Метод определения координат	Средняя квадратическая погрешность определения координат характерной точки (M_t), м	Формулы, примененные для расчета средней квадратической погрешности определения координат характерной точки (M_t), м
	X	Y	X	Y			
1	2	3	4	5	6	7	8
н161У	—	—	391640,04	2421653,02	Метод спутниковых	0,10	0,1

КАРТА-ПЛАН ТЕРРИТОРИИ

Сведения об уточняемых земельных участках							
					геодезических измерений (определений)		
н162У	—	—	391701,90	2421731,09	Метод спутниковых геодезических измерений (определений)	0,10	0,1
н163У	—	—	391688,36	2421741,47	Метод спутниковых геодезических измерений (определений)	0,10	0,1
н164У	—	—	391626,92	2421663,76	Метод спутниковых геодезических измерений (определений)	0,10	0,1
н161У	—	—	391640,04	2421653,02	Метод спутниковых геодезических измерений (определений)	0,10	0,1

2. Сведения о частях границ уточняемого земельного участка с кадастровым номером 49:09:030202:180

Обозначение части границ		Горизонтальное проложение (S), м	Описание прохождения части границ	Отметка о наличии земельного спора о местоположении границ земельного участка
от т.	до т.			
1	2	3	4	5
н161У	н162У	99,61	—	—
н162У	н163У	17,06	—	—
н163У	н164У	99,06	—	—
н164У	н161У	16,96	—	—

3. Общие сведения об уточняемом земельном участке с кадастровым номером 49:09:030202:180

№ п/п	Наименование характеристик земельного участка	Значение характеристики
1	2	3
1	Адрес земельного участка	—
	Местоположение земельного участка (при отсутствии присвоенного адреса)	Местоположение установлено относительно ориентира, расположенного в границах участка. Ориентир: жилое здание. Почтовый адрес ориентира: обл. Магаданская, г. Магадан, ул. Набережная реки Магаданки, дом 73.

КАРТА-ПЛАН ТЕРРИТОРИИ

Сведения об уточняемых земельных участках

1	2	3
	Дополнительные сведения о местоположении земельного участка	—
2	Площадь земельного участка \pm величина погрешности определения площади ($P \pm \Delta P$), м ²	1689 \pm —
3	Формула, примененная для расчета предельной допустимой погрешности определения площади земельного участка (ΔP), м ²	—
4	Площадь земельного участка согласно сведениям Единого государственного реестра недвижимости ($P_{\text{кад}}$), м ²	1565
5	Оценка расхождения P и $P_{\text{кад}}$ ($P - P_{\text{кад}}$), м ²	124
6	Предельный минимальный и максимальный размеры земельного участка ($P_{\text{мин}}$ и $P_{\text{макс}}$), м ²	—
7	Кадастровый или иной номер (обозначение) здания, сооружения, объекта незавершенного строительства, расположенного на земельном участке	49:09:030202:2856
8	Иные сведения	—

1. Сведения о характерных точках границы уточняемого земельного участка с кадастровым номером 49:09:030202:185

Зона № —

Обозначение характерных точек границ	Существующие координаты, м		Уточненные координаты, м		Метод определения координат	Средняя квадратическая погрешность определения координат характерной точки (M_t), м	Формулы, примененные для расчета средней квадратической погрешности определения координат характерной точки (M_t), м
	X	Y	X	Y			
1	2	3	4	5	6	7	8
167	392093,00	2421252,46	—	—	—	0,10	—
н165У	—	—	392092,77	2421271,62	Метод спутниковых геодезических измерений (определений)	0,10	0,1
н166У	—	—	391991,95	2421270,97	Метод спутниковых геодезических измерений (определений)	0,10	0,1
н167У	—	—	391991,69	2421299,20	Метод спутниковых геодезических измерений	0,10	0,1

КАРТА-ПЛАН ТЕРРИТОРИИ

Сведения об уточняемых земельных участках							
					(определений)		
н168У	—	—	391975,20	2421299,07	Метод спутниковых геодезических измерений (определений)	0,10	0,1
н169У	—	—	391975,53	2421264,76	Метод спутниковых геодезических измерений (определений)	0,10	0,1
н170У	—	—	391988,97	2421264,88	Метод спутниковых геодезических измерений (определений)	0,10	0,1
н171У	—	—	391989,08	2421251,58	Метод спутниковых геодезических измерений (определений)	0,10	0,1
167	392093,00	2421252,46	—	—	—	0,10	—

2. Сведения о частях границ уточняемого земельного участка с кадастровым номером 49:09:030202:185

Обозначение части границ		Горизонтальное проложение (S), м	Описание прохождения части границ	Отметка о наличии земельного спора о местоположении границ земельного участка
от т.	до т.			
1	2	3	4	5
167	н165У	19,16	—	—
н165У	н166У	100,82	—	—
н166У	н167У	28,23	—	—
н167У	н168У	16,49	—	—
н168У	н169У	34,31	—	—
н169У	н170У	13,44	—	—
н170У	н171У	13,30	—	—
н171У	167	103,92	—	—

3. Общие сведения об уточняемом земельном участке с кадастровым номером 49:09:030202:185

№ п/п	Наименование характеристик земельного участка	Значение характеристики
1	2	3
1	Адрес земельного участка	—
	Местоположение земельного участка (при отсутствии присвоенного)	Местоположение установлено относительно ориентира,

КАРТА-ПЛАН ТЕРРИТОРИИ

Сведения об уточняемых земельных участках

1	2	3
	адреса)	расположенного в границах участка. Ориентир: жилое здание. Почтовый адрес ориентира: обл. Магаданская, г. Магадан, ул. Набережная реки Магаданки, дом 55, корпус 4.
	Дополнительные сведения о местоположении земельного участка	—
2	Площадь земельного участка ± величина погрешности определения площади ($P \pm \Delta P$), м ²	2549±—
3	Формула, примененная для расчета предельной допустимой погрешности определения площади земельного участка (ΔP), м ²	—
4	Площадь земельного участка согласно сведениям Единого государственного реестра недвижимости ($P_{\text{кад}}$), м ²	2449
5	Оценка расхождения P и $P_{\text{кад}}$ ($P - P_{\text{кад}}$), м ²	100
6	Предельный минимальный и максимальный размеры земельного участка ($P_{\text{мин}}$ и $P_{\text{макс}}$), м ²	—
7	Кадастровый или иной номер (обозначение) здания, сооружения, объекта незавершенного строительства, расположенного на земельном участке	49:09:030202:2209
8	Иные сведения	—

1. Сведения о характерных точках границы уточняемого земельного участка с кадастровым номером 49:09:030202:186

Зона № —

Обозначение характерных точек границ	Существующие координаты, м		Уточненные координаты, м		Метод определения координат	Средняя квадратическая погрешность определения координат характерной точки (M_t), м	Формулы, примененные для расчета средней квадратической погрешности определения координат характерной точки (M_t), м
	X	Y	X	Y			
1	2	3	4	5	6	7	8
н172У	—	—	392118,59	2421374,17	Метод спутниковых геодезических измерений (определений)	0,10	0,1
179	392118,16	2421397,53	—	—	—	0,10	—
н173У	—	—	391982,10	2421397,15	Метод спутниковых геодезических измерений (определений)	0,10	0,1

КАРТА-ПЛАН ТЕРРИТОРИИ

Сведения об уточняемых земельных участках							
н174У	—	—	391982,27	2421373,32	Метод спутниковых геодезических измерений (определений)	0,10	0,1
н172У	—	—	392118,59	2421374,17	Метод спутниковых геодезических измерений (определений)	0,10	0,1

2. Сведения о частях границ уточняемого земельного участка с кадастровым номером 49:09:030202:186

Обозначение части границ		Горизонтальное проложение (S), м	Описание прохождения части границ	Отметка о наличии земельного спора о местоположении границ земельного участка
от т.	до т.			
1	2	3	4	5
н172У	179	23,36	—	—
179	н173У	136,06	—	—
н173У	н174У	23,83	—	—
н174У	н172У	136,32	—	—

3. Общие сведения об уточняемом земельном участке с кадастровым номером 49:09:030202:186

№ п/п	Наименование характеристик земельного участка	Значение характеристики
1	2	3
1	Адрес земельного участка	—
	Местоположение земельного участка (при отсутствии присвоенного адреса)	Местоположение установлено относительно ориентира, расположение которого относительно участка не определено. Почтовый адрес ориентира: Магаданская область, г Магадан, ул Набережная реки Магаданки, д 55.
	Дополнительные сведения о местоположении земельного участка	—
2	Площадь земельного участка ± величина погрешности определения площади ($P \pm \Delta P$), м ²	3214±—
3	Формула, примененная для расчета предельной допустимой погрешности определения площади земельного участка (ΔP), м ²	—
4	Площадь земельного участка согласно сведениям Единого государственного реестра недвижимости ($P_{\text{кад}}$), м ²	3570
5	Оценка расхождения P и $P_{\text{кад}}$ ($P - P_{\text{кад}}$), м ²	-356
6	Предельный минимальный и максимальный размеры земельного участка ($P_{\text{мин}}$ и $P_{\text{макс}}$), м ²	—

КАРТА-ПЛАН ТЕРРИТОРИИ

Сведения об уточняемых земельных участках

1	2	3
7	Кадастровый или иной номер (обозначение) здания, сооружения, объекта незавершенного строительства, расположенного на земельном участке	49:09:030202:225
8	Иные сведения	Ограничения прав на земельный участок, предусмотренные статьями 56, 56.1 Земельного кодекса Российской Федерации

1. Сведения о характерных точках границы уточняемого земельного участка с кадастровым номером 49:09:030202:188 Зона № —

Обозначение характерных точек границ	Существующие координаты, м		Уточненные координаты, м		Метод определения координат	Средняя квадратическая погрешность определения координат характерной точки (M _t), м	Формулы, примененные для расчета средней квадратической погрешности определения координат характерной точки (M _t), м
	X	Y	X	Y			
1	2	3	4	5	6	7	8
н175У	—	—	391864,58	2421705,82	Метод спутниковых геодезических измерений (определений)	0,10	0,1
н176У	—	—	391864,49	2421786,55	Метод спутниковых геодезических измерений (определений)	0,10	0,1
н177У	—	—	391804,36	2421834,70	Метод спутниковых геодезических измерений (определений)	0,10	0,1
н178У	—	—	391803,55	2421833,69	Метод спутниковых геодезических измерений (определений)	0,10	0,1
н179У	—	—	391794,95	2421840,81	Метод спутниковых геодезических измерений (определений)	0,10	0,1
н180У	—	—	391766,85	2421838,80	Метод спутниковых	0,10	0,1

КАРТА-ПЛАН ТЕРРИТОРИИ

Сведения об уточняемых земельных участках							
					геодезических измерений (определений)		
н181У	—	—	391697,71	2421749,77	Метод спутниковых геодезических измерений (определений)	0,10	0,1
н182У	—	—	391714,61	2421737,11	Метод спутниковых геодезических измерений (определений)	0,10	0,1
39	391714,84	2421737,42	—	—	—	0,10	—
38	391719,06	2421742,74	—	—	—	0,10	—
199	391774,60	2421812,32	—	—	—	0,10	—
200	391778,53	2421814,63	—	—	—	0,10	—
201	391793,12	2421820,37	—	—	—	0,10	—
203	391844,44	2421779,33	—	—	—	0,10	—
204	391845,73	2421772,33	—	—	—	0,10	—
н183У	—	—	391846,23	2421705,79	Метод спутниковых геодезических измерений (определений)	0,10	0,1
н175У	—	—	391864,58	2421705,82	Метод спутниковых геодезических измерений (определений)	0,10	0,1

2. Сведения о частях границ уточняемого земельного участка с кадастровым номером 49:09:030202:188

Обозначение части границ		Горизонтальное проложение (S), м	Описание прохождения части границ	Отметка о наличии земельного спора о местоположении границ земельного участка
от т.	до т.			
1	2	3	4	5
н175У	н176У	80,73	—	—
н176У	н177У	77,03	—	—
н177У	н178У	1,29	—	—
н178У	н179У	11,16	—	—
н179У	н180У	28,17	—	—
н180У	н181У	112,72	—	—

КАРТА-ПЛАН ТЕРРИТОРИИ

Сведения об уточняемых земельных участках				
н181У	н182У	21,12	—	—
н182У	39	0,39	—	—
39	38	6,79	—	—
38	199	89,03	—	—
199	200	4,56	—	—
200	201	15,68	—	—
201	203	65,71	—	—
203	204	7,12	—	—
204	н183У	66,54	—	—
н183У	н175У	18,35	—	—

3. Общие сведения об уточняемом земельном участке с кадастровым номером 49:09:030202:188

№ п/п	Наименование характеристик земельного участка	Значение характеристики
1	2	3
1	Адрес земельного участка	—
	Местоположение земельного участка (при отсутствии присвоенного адреса)	Местоположение установлено относительно ориентира, расположенного в границах участка. Ориентир: жилое здание. Почтовый адрес ориентира: обл. Магаданская, г. Магадан, ул. Набережная реки Магаданки, дом 71.
	Дополнительные сведения о местоположении земельного участка	—
2	Площадь земельного участка ± величина погрешности определения площади ($P \pm \Delta P$), м ²	5666±—
3	Формула, примененная для расчета предельной допустимой погрешности определения площади земельного участка (ΔP), м ²	—
4	Площадь земельного участка согласно сведениям Единого государственного реестра недвижимости ($P_{\text{кад}}$), м ²	5506
5	Оценка расхождения P и $P_{\text{кад}}$ ($P - P_{\text{кад}}$), м ²	160
6	Предельный минимальный и максимальный размеры земельного участка ($P_{\text{мин}}$ и $P_{\text{макс}}$), м ²	—
7	Кадастровый или иной номер (обозначение) здания, сооружения, объекта незавершенного строительства, расположенного на земельном участке	49:09:030202:235, 49:09:030202:242, 49:09:030202:3645, 49:09:030202:3646
8	Иные сведения	Ограничения прав на земельный участок, предусмотренные статьями 56, 56.1 Земельного кодекса Российской Федерации

КАРТА-ПЛАН ТЕРРИТОРИИ

Сведения об уточняемых земельных участках

1. Сведения о характерных точках границы уточняемого земельного участка с кадастровым номером 49:09:030202:190

Зона № —

Обозначение характерных точек границ	Существующие координаты, м		Уточненные координаты, м		Метод определения координат	Средняя квадратическая погрешность определения координат характерной точки (M _t), м	Формулы, примененные для расчета средней квадратической погрешности определения координат характерной точки (M _t), м
	X	Y	X	Y			
1	2	3	4	5	6	7	8
214	391779,29	2421365,06	—	—	—	0,10	—
211	391793,75	2421381,37	—	—	—	0,10	—
н184У	—	—	391716,78	2421447,27	Метод спутниковых геодезических измерений (определений)	0,10	0,1
н185У	—	—	391701,83	2421428,95	Метод спутниковых геодезических измерений (определений)	0,10	0,1
214	391779,29	2421365,06	—	—	—	0,10	—

2. Сведения о частях границ уточняемого земельного участка с кадастровым номером 49:09:030202:190

Обозначение части границ		Горизонтальное проложение (S), м	Описание прохождения части границ	Отметка о наличии земельного спора о местоположении границ земельного участка
от т.	до т.			
1	2	3	4	5
214	211	21,80	—	—
211	н184У	101,33	—	—
н184У	н185У	23,65	—	—
н185У	214	100,41	—	—

3. Общие сведения об уточняемом земельном участке с кадастровым номером 49:09:030202:190

№ п/п	Наименование характеристик земельного участка	Значение характеристики
1	2	3
1	Адрес земельного участка	—
	Местоположение земельного участка (при отсутствии присвоенного адреса)	Местоположение установлено относительно ориентира, расположение которого относительно участка не определено. Почтовый адрес

КАРТА-ПЛАН ТЕРРИТОРИИ

Сведения об уточняемых земельных участках

1	2	3
		ориентира: Магаданская обл, г Магадан, ул Пролетарская, д 61, корп 2.
	Дополнительные сведения о местоположении земельного участка	—
2	Площадь земельного участка ± величина погрешности определения площади ($P \pm \Delta P$), м ²	2291±—
3	Формула, примененная для расчета предельной допустимой погрешности определения площади земельного участка (ΔP), м ²	—
4	Площадь земельного участка согласно сведениям Единого государственного реестра недвижимости ($P_{\text{кад}}$), м ²	2266
5	Оценка расхождения P и $P_{\text{кад}}$ ($P - P_{\text{кад}}$), м ²	25
6	Предельный минимальный и максимальный размеры земельного участка ($P_{\text{мин}}$ и $P_{\text{макс}}$), м ²	—
7	Кадастровый или иной номер (обозначение) здания, сооружения, объекта незавершенного строительства, расположенного на земельном участке	49:09:030202:1871
8	Иные сведения	—

1. Сведения о характерных точках границы уточняемого земельного участка с кадастровым номером 49:09:030202:191

Зона № —

Обозначение характерных точек границ	Существующие координаты, м		Уточненные координаты, м		Метод определения координат	Средняя квадратическая погрешность определения координат характерной точки (M_t), м	Формулы, примененные для расчета средней квадратической погрешности определения координат характерной точки (M_t), м
	X	Y	X	Y			
1	2	3	4	5	6	7	8
н186У	—	—	391748,37	2421328,82	Метод спутниковых геодезических измерений (определений)	0,10	0,1
н187У	—	—	391764,16	2421346,18	Метод спутниковых геодезических измерений (определений)	0,10	0,1
н188У	—	—	391687,75	2421412,05	Метод спутниковых геодезических измерений	0,10	0,1

КАРТА-ПЛАН ТЕРРИТОРИИ

Сведения об уточняемых земельных участках							
					(определений)		
н189У	—	—	391672,80	2421394,90	Метод спутниковых геодезических измерений (определений)	0,10	0,1
н186У	—	—	391748,37	2421328,82	Метод спутниковых геодезических измерений (определений)	0,10	0,1

2. Сведения о частях границ уточняемого земельного участка с кадастровым номером 49:09:030202:191

Обозначение части границ		Горизонтальное проложение (S), м	Описание прохождения части границ	Отметка о наличии земельного спора о местоположении границ земельного участка
от т.	до т.			
1	2	3	4	5
н186У	н187У	23,47	—	—
н187У	н188У	100,88	—	—
н188У	н189У	22,75	—	—
н189У	н186У	100,39	—	—

3. Общие сведения об уточняемом земельном участке с кадастровым номером 49:09:030202:191

№ п/п	Наименование характеристик земельного участка	Значение характеристики
1	2	3
1	Адрес земельного участка	—
	Местоположение земельного участка (при отсутствии присвоенного адреса)	Местоположение установлено относительно ориентира, расположенного в границах участка. Ориентир: жилое здание. Почтовый адрес ориентира: обл. Магаданская, г. Магадан, ул. Пролетарская, дом 61, корпус 1.
	Дополнительные сведения о местоположении земельного участка	—
2	Площадь земельного участка ± величина погрешности определения площади (P ± ΔP), м ²	2325±—
3	Формула, примененная для расчета предельной допустимой погрешности определения площади земельного участка (ΔP), м ²	—
4	Площадь земельного участка согласно сведениям Единого государственного реестра недвижимости (P _{кад}), м ²	2270
5	Оценка расхождения P и P _{кад} (P – P _{кад}), м ²	55
6	Предельный минимальный и максимальный размеры земельного участка (P _{мин} и P _{макс}), м ²	—

КАРТА-ПЛАН ТЕРРИТОРИИ

Сведения об уточняемых земельных участках

1	2	3
7	Кадастровый или иной номер (обозначение) здания, сооружения, объекта незавершенного строительства, расположенного на земельном участке	49:09:030202:1561
8	Иные сведения	—

1. Сведения о характерных точках границы уточняемого земельного участка с кадастровым номером 49:09:030202:192 Зона № —

Обозначение характерных точек границ	Существующие координаты, м		Уточненные координаты, м		Метод определения координат	Средняя квадратическая погрешность определения координат характерной точки (M _t), м	Формулы, примененные для расчета средней квадратической погрешности определения координат характерной точки (M _t), м
	X	Y	X	Y			
1	2	3	4	5	6	7	8
230	391811,10	2421217,93	—	—	—	0,10	—
229	391822,99	2421233,38	—	—	—	0,10	—
233	391822,15	2421236,00	—	—	—	0,10	—
н190У	—	—	391760,95	2421281,35	Метод спутниковых геодезических измерений (определений)	0,10	0,1
н191У	—	—	391748,73	2421264,10	Метод спутниковых геодезических измерений (определений)	0,10	0,1
230	391811,10	2421217,93	—	—	—	0,10	—

2. Сведения о частях границ уточняемого земельного участка с кадастровым номером 49:09:030202:192

Обозначение части границ		Горизонтальное проложение (S), м	Описание прохождения части границ	Отметка о наличии земельного спора о местоположении границ земельного участка
от т.	до т.			
1	2	3	4	5
230	229	19,50	—	—
229	233	2,75	—	—
233	н190У	76,17	—	—
н190У	н191У	21,14	—	—
н191У	230	77,60	—	—

КАРТА-ПЛАН ТЕРРИТОРИИ

Сведения об уточняемых земельных участках

3. Общие сведения об уточняемом земельном участке с кадастровым номером 49:09:030202:192

№ п/п	Наименование характеристик земельного участка	Значение характеристики
1	2	3
1	Адрес земельного участка	—
	Местоположение земельного участка (при отсутствии присвоенного адреса)	Местоположение установлено относительно ориентира, расположение которого относительно участка не определено. Почтовый адрес ориентира: обл. Магаданская, г. Магадан, ул. Пролетарская, дом 59.
	Дополнительные сведения о местоположении земельного участка	—
2	Площадь земельного участка ± величина погрешности определения площади ($P \pm \Delta P$), м ²	1646±—
3	Формула, примененная для расчета предельной допустимой погрешности определения площади земельного участка (ΔP), м ²	—
4	Площадь земельного участка согласно сведениям Единого государственного реестра недвижимости ($P_{\text{кад}}$), м ²	1663
5	Оценка расхождения P и $P_{\text{кад}}$ ($P - P_{\text{кад}}$), м ²	-17
6	Предельный минимальный и максимальный размеры земельного участка ($P_{\text{мин}}$ и $P_{\text{макс}}$), м ²	—
7	Кадастровый или иной номер (обозначение) здания, сооружения, объекта незавершенного строительства, расположенного на земельном участке	—
8	Иные сведения	—

1. Сведения о характерных точках границы уточняемого земельного участка с кадастровым номером 49:09:030202:194

Зона № —

Обозначение характерных точек границ	Существующие координаты, м		Уточненные координаты, м		Метод определения координат	Средняя квадратическая погрешность определения координат характерной точки (M_t), м	Формулы, примененные для расчета средней квадратической погрешности определения координат характерной точки (M_t), м
	X	Y	X	Y			
1	2	3	4	5	6	7	8
236	391972,96	2421117,69	—	—	—	0,10	—
237	391984,90	2421125,50	—	—	—	0,10	—
н192У	—	—	391997,01	2421142,43	Метод спутниковых геодезических измерений	0,10	0,1

КАРТА-ПЛАН ТЕРРИТОРИИ

Сведения об уточняемых земельных участках							
					(определений)		
н193У	—	—	391975,07	2421157,48	Метод спутниковых геодезических измерений (определений)	0,10	0,1
н194У	—	—	391960,06	2421136,11	Метод спутниковых геодезических измерений (определений)	0,10	0,1
242	391911,96	2421172,24	—	—	—	0,10	—
н195У	—	—	391926,76	2421193,94	Метод спутниковых геодезических измерений (определений)	0,10	0,1
н196У	—	—	391907,51	2421207,48	Метод спутниковых геодезических измерений (определений)	0,10	0,1
н197У	—	—	391888,38	2421179,85	Метод спутниковых геодезических измерений (определений)	0,10	0,1
161	391892,33	2421177,05	—	—	—	0,10	—
160	391909,56	2421164,48	—	—	—	0,10	—
159	391900,51	2421152,01	—	—	—	0,10	—
н198У	—	—	391899,90	2421151,32	Метод спутниковых геодезических измерений (определений)	0,10	0,1
н199У	—	—	391944,67	2421118,59	Метод спутниковых геодезических измерений (определений)	0,10	0,1
235	391953,34	2421130,78	—	—	—	0,10	—
236	391972,96	2421117,69	—	—	—	0,10	—

КАРТА-ПЛАН ТЕРРИТОРИИ

Сведения об уточняемых земельных участках

2. Сведения о частях границ уточняемого земельного участка с кадастровым номером 49:09:030202:194

Обозначение части границ		Горизонтальное проложение (S), м	Описание прохождения части границ	Отметка о наличии земельного спора о местоположении границ земельного участка
от т.	до т.			
1	2	3	4	5
236	237	14,27	—	—
237	н192У	20,82	—	—
н192У	н193У	26,61	—	—
н193У	н194У	26,11	—	—
н194У	242	60,16	—	—
242	н195У	26,27	—	—
н195У	н196У	23,53	—	—
н196У	н197У	33,61	—	—
н197У	161	4,84	—	—
161	160	21,33	—	—
160	159	15,41	—	—
159	н198У	0,92	—	—
н198У	н199У	55,46	—	—
н199У	235	14,96	—	—
235	236	23,59	—	—

3. Общие сведения об уточняемом земельном участке с кадастровым номером 49:09:030202:194

№ п/п	Наименование характеристик земельного участка	Значение характеристики
1	2	3
1	Адрес земельного участка	—
	Местоположение земельного участка (при отсутствии присвоенного адреса)	Местоположение установлено относительно ориентира, расположение которого относительно участка не определено. Почтовый адрес ориентира: Магаданская область, г Магадан, ул Пролетарская, д 55.
	Дополнительные сведения о местоположении земельного участка	—
2	Площадь земельного участка ± величина погрешности определения площади ($P \pm \Delta P$), м ²	3011±—
3	Формула, примененная для расчета предельной допустимой погрешности определения площади земельного участка (ΔP), м ²	—
4	Площадь земельного участка согласно сведениям Единого государственного реестра недвижимости ($P_{\text{кад}}$), м ²	2790
5	Оценка расхождения P и $P_{\text{кад}}$ ($P - P_{\text{кад}}$), м ²	221
6	Предельный минимальный и максимальный размеры земельного участка	—

КАРТА-ПЛАН ТЕРРИТОРИИ

Сведения об уточняемых земельных участках

1	2	3
	(Рмин и Рмакс), м ²	
7	Кадастровый или иной номер (обозначение) здания, сооружения, объекта незавершенного строительства, расположенного на земельном участке	49:09:030202:250, 49:09:030202:256, здание
8	Иные сведения	—

1. Сведения о характерных точках границы уточняемого земельного участка с кадастровым номером 49:09:030202:196 Зона № —

Обозначение характерных точек границ	Существующие координаты, м		Уточненные координаты, м		Метод определения координат	Средняя квадратическая погрешность определения координат характерной точки (M _t), м	Формулы, примененные для расчета средней квадратической погрешности определения координат характерной точки (M _t), м
	X	Y	X	Y			
1	2	3	4	5	6	7	8
250	391837,84	2421256,08	—	—	—	0,10	—
251	391852,20	2421274,01	—	—	—	0,10	—
н200У	—	—	391822,76	2421296,61	Метод спутниковых геодезических измерений (определений)	0,10	0,1
н201У	—	—	391826,02	2421300,90	Метод спутниковых геодезических измерений (определений)	0,10	0,1
246	391795,60	2421323,59	—	—	—	0,10	—
247	391781,10	2421303,36	—	—	—	0,10	—
н202У	—	—	391810,37	2421281,65	Метод спутниковых геодезических измерений (определений)	0,10	0,1
249	391808,10	2421278,63	—	—	—	0,10	—
250	391837,84	2421256,08	—	—	—	0,10	—

КАРТА-ПЛАН ТЕРРИТОРИИ

Сведения об уточняемых земельных участках

2. Сведения о частях границ уточняемого земельного участка с кадастровым номером 49:09:030202:196

Обозначение части границ		Горизонтальное проложение (S), м	Описание прохождения части границ	Отметка о наличии земельного спора о местоположении границ земельного участка
от т.	до т.			
1	2	3	4	5
250	251	22,97	—	—
251	н200У	37,11	—	—
н200У	н201У	5,39	—	—
н201У	246	37,95	—	—
246	247	24,89	—	—
247	н202У	36,44	—	—
н202У	249	3,78	—	—
249	250	37,32	—	—

3. Общие сведения об уточняемом земельном участке с кадастровым номером 49:09:030202:196

№ п/п	Наименование характеристик земельного участка	Значение характеристики
1	2	3
1	Адрес земельного участка	—
	Местоположение земельного участка (при отсутствии присвоенного адреса)	Местоположение установлено относительно ориентира, расположенного в границах участка. Ориентир: жилое здание. Почтовый адрес ориентира: обл. Магаданская, г. Магадан, ул. Пролетарская, дом 59, корпус 1.
	Дополнительные сведения о местоположении земельного участка	—
2	Площадь земельного участка ± величина погрешности определения площади ($P \pm \Delta P$), м ²	1786±—
3	Формула, примененная для расчета предельной допустимой погрешности определения площади земельного участка (ΔP), м ²	—
4	Площадь земельного участка согласно сведениям Единого государственного реестра недвижимости ($P_{\text{кад}}$), м ²	1788
5	Оценка расхождения P и $P_{\text{кад}}$ ($P - P_{\text{кад}}$), м ²	-2
6	Предельный минимальный и максимальный размеры земельного участка ($P_{\text{мин}}$ и $P_{\text{макс}}$), м ²	—
7	Кадастровый или иной номер (обозначение) здания, сооружения, объекта незавершенного строительства, расположенного на земельном участке	49:09:030202:1873
8	Иные сведения	—

КАРТА-ПЛАН ТЕРРИТОРИИ

Сведения об уточняемых земельных участках

1. Сведения о характерных точках границы уточняемого земельного участка с кадастровым номером 49:09:030202:198

Зона № —

Обозначение характерных точек границ	Существующие координаты, м		Уточненные координаты, м		Метод определения координат	Средняя квадратическая погрешность определения координат характерной точки (M _t), м	Формулы, примененные для расчета средней квадратической погрешности определения координат характерной точки (M _t), м
	X	Y	X	Y			
1	2	3	4	5	6	7	8
255	392035,38	2421181,81	—	—	—	0,10	—
256	392018,45	2421194,16	—	—	—	0,10	—
257	392028,59	2421208,23	—	—	—	0,10	—
258	391996,81	2421231,10	—	—	—	0,10	—
259	391984,31	2421214,32	—	—	—	0,10	—
260	392015,93	2421190,84	—	—	—	0,10	—
261	391996,49	2421162,77	—	—	—	0,10	—
254	392013,13	2421151,66	—	—	—	0,10	—
255	392035,38	2421181,81	—	—	—	0,10	—

2. Сведения о частях границ уточняемого земельного участка с кадастровым номером 49:09:030202:198

Обозначение части границ		Горизонтальное проложение (S), м	Описание прохождения части границ	Отметка о наличии земельного спора о местоположении границ земельного участка
от т.	до т.			
1	2	3	4	5
255	256	20,96	—	—
256	257	17,34	—	—
257	258	39,15	—	—
258	259	20,92	—	—
259	260	39,38	—	—
260	261	34,14	—	—
261	254	20,01	—	—
254	255	37,47	—	—

КАРТА-ПЛАН ТЕРРИТОРИИ

Сведения об уточняемых земельных участках

3. Общие сведения об уточняемом земельном участке с кадастровым номером 49:09:030202:198

№ п/п	Наименование характеристик земельного участка	Значение характеристики
1	2	3
1	Адрес земельного участка	—
	Местоположение земельного участка (при отсутствии присвоенного адреса)	Местоположение установлено относительно ориентира, расположенного в границах участка. Ориентир: жилое здание. Почтовый адрес ориентира: обл. Магаданская, г. Магадан, ул. Пролетарская, дом 55, корпус 1.
	Дополнительные сведения о местоположении земельного участка	—
2	Площадь земельного участка ± величина погрешности определения площади ($P \pm \Delta P$), м ²	1613±—
3	Формула, примененная для расчета предельной допустимой погрешности определения площади земельного участка (ΔP), м ²	—
4	Площадь земельного участка согласно сведениям Единого государственного реестра недвижимости ($P_{\text{кад}}$), м ²	1613
5	Оценка расхождения P и $P_{\text{кад}}$ ($P - P_{\text{кад}}$), м ²	0
6	Предельный минимальный и максимальный размеры земельного участка ($P_{\text{мин}}$ и $P_{\text{макс}}$), м ²	—
7	Кадастровый или иной номер (обозначение) здания, сооружения, объекта незавершенного строительства, расположенного на земельном участке	49:09:030202:251
8	Иные сведения	—

1. Сведения о характерных точках границы уточняемого земельного участка с кадастровым номером 49:09:030202:202

Зона № —

Обозначение характерных точек границ	Существующие координаты, м		Уточненные координаты, м		Метод определения координат	Средняя квадратическая погрешность определения координат характерной точки (M_t), м	Формулы, примененные для расчета средней квадратической погрешности определения координат характерной точки (M_t), м
	X	Y	X	Y			
1	2	3	4	5	6	7	8
264	391565,91	2421494,28	—	—	—	0,10	—
263	391574,74	2421505,35	—	—	—	0,10	—
262	391563,19	2421520,09	—	—	—	0,10	—
57	391555,20	2421526,86	—	—	—	0,10	—

КАРТА-ПЛАН ТЕРРИТОРИИ

Сведения об уточняемых земельных участках							
56	391530,32	2421496,79	—	—	—	0,10	—
265	391552,49	2421477,47	—	—	—	0,10	—
264	391565,91	2421494,28	—	—	—	0,10	—

2. Сведения о частях границ уточняемого земельного участка с кадастровым номером 49:09:030202:202

Обозначение части границ		Горизонтальное проложение (S), м	Описание прохождения части границ	Отметка о наличии земельного спора о местоположении границ земельного участка
от т.	до т.			
1	2	3	4	5
264	263	14,16	—	—
263	262	18,73	—	—
262	57	10,47	—	—
57	56	39,03	—	—
56	265	29,41	—	—
265	264	21,51	—	—

3. Общие сведения об уточняемом земельном участке с кадастровым номером 49:09:030202:202

№ п/п	Наименование характеристик земельного участка	Значение характеристики
1	2	3
1	Адрес земельного участка	—
	Местоположение земельного участка (при отсутствии присвоенного адреса)	Местоположение установлено относительно ориентира, расположение которого относительно участка не определено. Почтовый адрес ориентира: Российская Федерация, Магаданская область, г Магадан, ул Пролетарская, д 79А.
	Дополнительные сведения о местоположении земельного участка	—
2	Площадь земельного участка ± величина погрешности определения площади ($P \pm \Delta P$), м ²	1105±—
3	Формула, примененная для расчета предельной допустимой погрешности определения площади земельного участка (ΔP), м ²	—
4	Площадь земельного участка согласно сведениям Единого государственного реестра недвижимости ($P_{\text{кад}}$), м ²	1095
5	Оценка расхождения P и $P_{\text{кад}}$ ($P - P_{\text{кад}}$), м ²	10
6	Предельный минимальный и максимальный размеры земельного участка ($P_{\text{мин}}$ и $P_{\text{макс}}$), м ²	—
7	Кадастровый или иной номер (обозначение) здания, сооружения, объекта незавершенного строительства, расположенного на земельном участке	49:09:030201:797
8	Иные сведения	—

КАРТА-ПЛАН ТЕРРИТОРИИ

Сведения об уточняемых земельных участках

1. Сведения о характерных точках границы уточняемого земельного участка с кадастровым номером 49:09:030202:207

Зона № —

Обозначение характерных точек границ	Существующие координаты, м		Уточненные координаты, м		Метод определения координат	Средняя квадратическая погрешность определения координат характерной точки (M _t), м	Формулы, примененные для расчета средней квадратической погрешности определения координат характерной точки (M _t), м
	X	Y	X	Y			
1	2	3	4	5	6	7	8
н203У	—	—	391794,08	2421417,75	Метод спутниковых геодезических измерений (определений)	0,10	0,1
н80У	—	—	391793,93	2421453,71	Метод спутниковых геодезических измерений (определений)	0,10	0,1
н83У	—	—	391770,80	2421453,66	Метод спутниковых геодезических измерений (определений)	0,10	0,1
н204У	—	—	391771,31	2421423,68	Метод спутниковых геодезических измерений (определений)	0,10	0,1
272	391774,74	2421418,62	—	—	—	0,10	—
н205У	—	—	391781,14	2421417,67	Метод спутниковых геодезических измерений (определений)	0,10	0,1
н203У	—	—	391794,08	2421417,75	Метод спутниковых геодезических измерений (определений)	0,10	0,1

КАРТА-ПЛАН ТЕРРИТОРИИ

Сведения об уточняемых земельных участках

2. Сведения о частях границ уточняемого земельного участка с кадастровым номером 49:09:030202:207

Обозначение части границ		Горизонтальное проложение (S), м	Описание прохождения части границ	Отметка о наличии земельного спора о местоположении границ земельного участка
от т.	до т.			
1	2	3	4	5
н203У	н80У	35,96	—	—
н80У	н83У	23,13	—	—
н83У	н204У	29,98	—	—
н204У	272	6,11	—	—
272	н205У	6,47	—	—
н205У	н203У	12,94	—	—

3. Общие сведения об уточняемом земельном участке с кадастровым номером 49:09:030202:207

№ п/п	Наименование характеристик земельного участка	Значение характеристики
1	2	3
1	Адрес земельного участка	—
	Местоположение земельного участка (при отсутствии присвоенного адреса)	Местоположение установлено относительно ориентира, расположенного в границах участка. Ориентир: жилой дом. Почтовый адрес ориентира: обл. Магаданская, г. Магадан, ул. Пролетарская, дом 61, корпус 3.
	Дополнительные сведения о местоположении земельного участка	—
2	Площадь земельного участка ± величина погрешности определения площади ($P \pm \Delta P$), м ²	810±—
3	Формула, примененная для расчета предельной допустимой погрешности определения площади земельного участка (ΔP), м ²	—
4	Площадь земельного участка согласно сведениям Единого государственного реестра недвижимости ($P_{\text{кад}}$), м ²	827
5	Оценка расхождения P и $P_{\text{кад}}$ ($P - P_{\text{кад}}$), м ²	-17
6	Предельный минимальный и максимальный размеры земельного участка ($P_{\text{мин}}$ и $P_{\text{макс}}$), м ²	—
7	Кадастровый или иной номер (обозначение) здания, сооружения, объекта незавершенного строительства, расположенного на земельном участке	—
8	Иные сведения	—

КАРТА-ПЛАН ТЕРРИТОРИИ

Сведения об уточняемых земельных участках

1. Сведения о характерных точках границы уточняемого земельного участка с кадастровым номером 49:09:030202:3735

Зона № —

Обозначение характерных точек границ	Существующие координаты, м		Уточненные координаты, м		Метод определения координат	Средняя квадратическая погрешность определения координат характерной точки (M_t), м	Формулы, примененные для расчета средней квадратической погрешности определения координат характерной точки (M_t), м
	X	Y	X	Y			
1	2	3	4	5	6	7	8
—	—	—	—	—	—	—	—

2. Сведения о частях границ уточняемого земельного участка с кадастровым номером 49:09:030202:3735

Обозначение части границ		Горизонтальное проложение (S), м	Описание прохождения части границ	Отметка о наличии земельного спора о местоположении границ земельного участка
от т.	до т.			
1	2	3	4	5
—	—	—	—	—

3. Общие сведения об уточняемом земельном участке с кадастровым номером 49:09:030202:3735

№ п/п	Наименование характеристик земельного участка	Значение характеристики
1	2	3
1	Адрес земельного участка	—
	Местоположение земельного участка (при отсутствии присвоенного адреса)	Магаданская область, г Магадан, ул Садовая, д 24
	Дополнительные сведения о местоположении земельного участка	—
2	Площадь земельного участка \pm величина погрешности определения площади ($P \pm \Delta P$), м ²	— \pm —
3	Формула, примененная для расчета предельной допустимой погрешности определения площади земельного участка (ΔP), м ²	—
4	Площадь земельного участка согласно сведениям Единого государственного реестра недвижимости ($P_{\text{кад}}$), м ²	600
5	Оценка расхождения P и $P_{\text{кад}}$ ($P - P_{\text{кад}}$), м ²	—
6	Предельный минимальный и максимальный размеры земельного участка ($P_{\text{мин}}$ и $P_{\text{макс}}$), м ²	—
7	Кадастровый или иной номер (обозначение) здания, сооружения, объекта незавершенного строительства, расположенного на земельном участке	—
8	Иные сведения	—

КАРТА-ПЛАН ТЕРРИТОРИИ

Сведения об уточняемых земельных участках, необходимые для исправления реестровых ошибок в сведениях о местоположении их границ

1. Сведения о характерных точках границы уточняемого земельного участка с кадастровым номером 49:09:030202:93

Зона № —

Обозначение характерных точек границ	Существующие координаты, м		Уточненные координаты, м		Метод определения координат	Средняя квадратическая погрешность определения координат характерной точки (M _t), м	Формулы, примененные для расчета средней квадратической погрешности определения координат характерной точки (M _t), м
	X	Y	X	Y			
1	2	3	4	5	6	7	8
н129У	—	—	391837,41	2421585,07	Метод спутниковых геодезических измерений (определений)	0,10	0,1
н75У	—	—	391837,38	2421588,96	Метод спутниковых геодезических измерений (определений)	0,10	0,1
н73У	—	—	391837,22	2421604,24	Метод спутниковых геодезических измерений (определений)	0,10	0,1
420	391820,30	2421603,82	—	—	—	0,10	—
н212У	—	—	391820,50	2421584,58	Метод спутниковых геодезических измерений (определений)	0,10	0,1
77	391823,37	2421584,62	—	—	—	0,10	—
н129У	—	—	391837,41	2421585,07	Метод спутниковых геодезических измерений (определений)	0,10	0,1

КАРТА-ПЛАН ТЕРРИТОРИИ

Сведения об уточняемых земельных участках, необходимые для исправления реестровых ошибок в сведениях о местоположении их границ

2. Сведения о частях границ уточняемого земельного участка с кадастровым номером 49:09:030202:93

Обозначение части границ		Горизонтальное проложение (S), м	Описание прохождения части границ	Отметка о наличии земельного спора о местоположении границ земельного участка
от т.	до т.			
1	2	3	4	5
н129У	н75У	3,89	—	—
н75У	н73У	15,28	—	—
н73У	420	16,93	—	—
420	н212У	19,24	—	—
н212У	77	2,87	—	—
77	н129У	14,05	—	—

3. Характеристики уточняемого земельного участка с кадастровым номером 49:09:030202:93

№ п/п	Наименование характеристик земельного участка	Значение характеристики
1	2	3
1	Площадь земельного участка ± величина погрешности определения площади ($P \pm \Delta P$), м ²	325±—
2	Формула, примененная для расчета предельной допустимой погрешности определения площади земельного участка (ΔP), м ²	—
3	Иные сведения	—

1. Сведения о характерных точках границы уточняемого земельного участка с кадастровым номером 49:09:030202:212

Зона № —

Обозначение характерных точек границ	Существующие координаты, м		Уточненные координаты, м		Метод определения координат	Средняя квадратическая погрешность определения координат характерной точки (M_t), м	Формулы, примененные для расчета средней квадратической погрешности определения координат характерной точки (M_t), м
	X	Y	X	Y			
1	2	3	4	5	6	7	8
н206У	—	—	392042,54	2421195,58	Метод спутниковых геодезических измерений (определений)	0,10	0,1
н207У	—	—	392049,20	2421205,38	Метод спутниковых	0,10	0,1

КАРТА-ПЛАН ТЕРРИТОРИИ

Сведения об уточняемых земельных участках, необходимые для исправления реестровых ошибок в сведениях о местоположении их границ

№	Код	Код	Площадь, кв. м	Площадь, кв. м	Метод геодезических измерений (определений)	Площадь, кв. м	Площадь, кв. м
н208У	—	—	392038,16	2421212,93	Метод спутниковых геодезических измерений (определений)	0,10	0,1
н209У	—	—	392033,52	2421206,12	Метод спутниковых геодезических измерений (определений)	0,10	0,1
н210У	—	—	392039,75	2421201,90	Метод спутниковых геодезических измерений (определений)	0,10	0,1
н211У	—	—	392037,70	2421198,86	Метод спутниковых геодезических измерений (определений)	0,10	0,1
н206У	—	—	392042,54	2421195,58	Метод спутниковых геодезических измерений (определений)	0,10	0,1

2. Сведения о частях границ уточняемого земельного участка с кадастровым номером 49:09:030202:212

Обозначение части границ		Горизонтальное проложение (S), м	Описание прохождения части границ	Отметка о наличии земельного спора о местоположении границ земельного участка
от т.	до т.			
1	2	3	4	5
н206У	н207У	11,85	—	—
н207У	н208У	13,37	—	—
н208У	н209У	8,24	—	—
н209У	н210У	7,52	—	—
н210У	н211У	3,67	—	—
н211У	н206У	5,85	—	—

КАРТА-ПЛАН ТЕРРИТОРИИ**Сведения об уточняемых земельных участках, необходимые для исправления реестровых ошибок
в сведениях о местоположении их границ****3. Характеристики уточняемого земельного участка с кадастровым номером 49:09:030202:212**

№ п/п	Наименование характеристик земельного участка	Значение характеристики
1	2	3
1	Площадь земельного участка \pm величина погрешности определения площади ($P \pm \Delta P$), м ²	131 \pm —
2	Формула, примененная для расчета предельной допустимой погрешности определения площади земельного участка (ΔP), м ²	—
3	Иные сведения	—

КАРТА-ПЛАН ТЕРРИТОРИИ

Описание местоположения здания, сооружения, объекта незавершенного строительства на земельном участке

**1. Сведения о характерных точках контура
вид объекта недвижимости (здание, сооружение, объект незавершенного строительства) здание
кадастровый номер (обозначение) :ОН1**

Зона № —

Номер контура	Номера характерных точек контура	Существующие			Уточненные			Метод определения координат	Средняя квадратическая погрешность определения координат характерной точки (M_t), м	Формулы, примененные для расчета средней квадратической погрешности определения координат характерной точки (M_t), м
		Координаты, м		R, м	Координаты, м		R, м			
		X	Y		X	Y				
1	2	3	4	5	6	7	8	9	10	11
—	н4940	—	—	—	391836,67	2421628,67	—	Метод спутниковых геодезических измерений (определений)	0,10	0,1
—	н4950	—	—	—	391836,57	2421644,35	—	Метод спутниковых геодезических измерений (определений)	0,10	0,1
—	н4960	—	—	—	391823,48	2421644,19	—	Метод спутниковых геодезических измерений (определений)	0,10	0,1
—	н4970	—	—	—	391823,59	2421628,48	—	Метод спутниковых геодезических измерений (определений)	0,10	0,1
—	н4940	—	—	—	391836,67	2421628,67	—	Метод спутниковых	0,10	0,1

КАРТА-ПЛАН ТЕРРИТОРИИ

Описание местоположения здания, сооружения, объекта незавершенного строительства на земельном участке										
—	н169О	—	—	—	391903, 53	2421169 ,13	—	Метод спутниковых геодезических измерений (определений)	0,10	0,1
—	н170О	—	—	—	391922, 28	2421196 ,25	—	Метод спутниковых геодезических измерений (определений)	0,10	0,1
—	н171О	—	—	—	391911, 60	2421203 ,66	—	Метод спутниковых геодезических измерений (определений)	0,10	0,1
—	н172О	—	—	—	391909, 54	2421200 ,85	—	Метод спутниковых геодезических измерений (определений)	0,10	0,1
—	н173О	—	—	—	391908, 18	2421201 ,78	—	Метод спутниковых геодезических измерений (определений)	0,10	0,1
—	н174О	—	—	—	391901, 83	2421192 ,78	—	Метод спутниковых геодезических измерений (определений)	0,10	0,1
—	н175О	—	—	—	391903, 28	2421191 ,75	—	Метод спутниковых геодезических измерений (определений)	0,10	0,1
—	н176О	—	—	—	391900,	2421188	—	Метод	0,10	0,1

КАРТА-ПЛАН ТЕРРИТОРИИ

Описание местоположения здания, сооружения, объекта незавершенного строительства на земельном участке									
					57	,04		спутниковых геодезических измерений (определений)	
—	н1770	—	—	—	391899,09	2421188,99	—	Метод спутниковых геодезических измерений (определений)	0,10 0,1
—	н1780	—	—	—	391893,06	2421180,32	—	Метод спутниковых геодезических измерений (определений)	0,10 0,1
—	н1790	—	—	—	391894,16	2421179,46	—	Метод спутниковых геодезических измерений (определений)	0,10 0,1
—	н1800	—	—	—	391892,48	2421177,17	—	Метод спутниковых геодезических измерений (определений)	0,10 0,1
—	н1690	—	—	—	391903,53	2421169,13	—	Метод спутниковых геодезических измерений (определений)	0,10 0,1

2. Характеристики здания, сооружения, объекта незавершенного строительства с кадастровым номером (обозначением) :ОН2

№ п/п	Наименование характеристики	Значение характеристики
1	2	3
1	Вид объекта недвижимости	здание
2	Ранее присвоенный государственный учетный номер здания, сооружения, объекта незавершенного строительства (кадастровый, инвентарный или	—

КАРТА-ПЛАН ТЕРРИТОРИИ

Описание местоположения здания, сооружения, объекта незавершенного строительства на земельном участке

1	2	3
	условный номер)	
3	Кадастровый номер земельного участка (земельных участков), в границах которого (которых) расположено здание, сооружение, объект незавершенного строительства	49:09:030202:194
4	Номер кадастрового квартала (кадастровых кварталов), в пределах которого (которых) расположено здание, сооружение, объект незавершенного строительства	—
5	Адрес здания, сооружения, объекта незавершенного строительства	—
	Местоположение здания, сооружения, объекта незавершенного строительства	Магаданская обл., г. Магадан, ул. Пролетарская, д. 55
	Дополнительные сведения о местоположении	—
6	Иные сведения	—

1. Сведения о характерных точках контура вид объекта недвижимости (здание, сооружение, объект незавершенного строительства) незавершенное сооружение кадастровый номер (обозначение) 49:09:000000:2238

Зона № —

Номер контура	Номера характерных точек контура	Существующие			Уточненные			Метод определения координат	Средняя квадратическая погрешность определения координат характерной точки (M _t), м	Формулы, примененные для расчета средней квадратической погрешности определения координат характерной точки (M _t), м
		Координаты, м		R, м	Координаты, м		R, м			
		X	Y		X	Y				
1	2	3	4	5	6	7	8	9	10	11
—	—	—	—	—	—	—	—	—	—	—

2. Характеристики здания, сооружения, объекта незавершенного строительства с кадастровым номером (обозначением) 49:09:000000:2238

№ п/п	Наименование характеристики	Значение характеристики
1	2	3
1	Вид объекта недвижимости	незавершенное сооружение
2	Ранее присвоенный государственный учетный номер здания, сооружения, объекта незавершенного строительства (кадастровый, инвентарный или условный номер)	—

КАРТА-ПЛАН ТЕРРИТОРИИ

Описание местоположения здания, сооружения, объекта незавершенного строительства на земельном участке

1	2	3
3	Кадастровый номер земельного участка (земельных участков), в границах которого (которых) расположено здание, сооружение, объект незавершенного строительства	—
4	Номер кадастрового квартала (кадастровых кварталов), в пределах которого (которых) расположено здание, сооружение, объект незавершенного строительства	—
5	Адрес здания, сооружения, объекта незавершенного строительства	—
	Местоположение здания, сооружения, объекта незавершенного строительства	Магаданская область, г Магадан, ул Пролетарская
	Дополнительные сведения о местоположении	—
6	Иные сведения	—

1. Сведения о характерных точках контура вид объекта недвижимости (здание, сооружение, объект незавершенного строительства) здание кадастровый номер (обозначение) 49:09:000000:2252

Зона № —

Номер контура	Номера характерных точек контура	Существующие			Уточненные			Метод определения координат	Средняя квадратическая погрешность определения координат характерной точки (M _t), м	Формулы, примененные для расчета средней квадратической погрешности определения координат характерной точки (M _t), м
		Координаты, м		R, м	Координаты, м		R, м			
		X	Y		X	Y				
1	2	3	4	5	6	7	8	9	10	11
—	—	—	—	—	—	—	—	—	—	—

2. Характеристики здания, сооружения, объекта незавершенного строительства с кадастровым номером (обозначением) 49:09:000000:2252

№ п/п	Наименование характеристики	Значение характеристики
1	2	3
1	Вид объекта недвижимости	здание
2	Ранее присвоенный государственный учетный номер здания, сооружения, объекта незавершенного строительства (кадастровый, инвентарный или условный номер)	9380 (инвентарный номер)
3	Кадастровый номер земельного участка (земельных участков), в границах	49:09:030202:70

КАРТА-ПЛАН ТЕРРИТОРИИ

Описание местоположения здания, сооружения, объекта незавершенного строительства на земельном участке

1	2	3
	которого (которых) расположено здание, сооружение, объект незавершенного строительства	
4	Номер кадастрового квартала (кадастровых кварталов), в пределах которого (которых) расположено здание, сооружение, объект незавершенного строительства	49:09:030202
5	Адрес здания, сооружения, объекта незавершенного строительства	—
	Местоположение здания, сооружения, объекта незавершенного строительства	Магаданская область, г. Магадан, ул. Пролетарская, д. 65
	Дополнительные сведения о местоположении	—
6	Иные сведения	—

1. Сведения о характерных точках контура вид объекта недвижимости (здание, сооружение, объект незавершенного строительства) незавершенное сооружение кадастровый номер (обозначение) 49:09:000000:2305

Зона № —

Номер контура	Номера характерных точек контура	Существующие			Уточненные			Метод определения координат	Средняя квадратическая погрешность определения координат характерной точки (M _t), м	Формулы, примененные для расчета средней квадратической погрешности определения координат характерной точки (M _t), м
		Координаты, м		R, м	Координаты, м		R, м			
		X	Y		X	Y				
1	2	3	4	5	6	7	8	9	10	11
—	—	—	—	—	—	—	—	—	—	—

2. Характеристики здания, сооружения, объекта незавершенного строительства с кадастровым номером (обозначением) 49:09:000000:2305

№ п/п	Наименование характеристики	Значение характеристики
1	2	3
1	Вид объекта недвижимости	незавершенное сооружение
2	Ранее присвоенный государственный учетный номер здания, сооружения, объекта незавершенного строительства (кадастровый, инвентарный или условный номер)	—
3	Кадастровый номер земельного участка (земельных участков), в границах которого (которых) расположено здание, сооружение, объект	—

КАРТА-ПЛАН ТЕРРИТОРИИ

Описание местоположения здания, сооружения, объекта незавершенного строительства на земельном участке

1	2	3
	незавершенного строительства	
4	Номер кадастрового квартала (кадастровых кварталов), в пределах которого (которых) расположено здание, сооружение, объект незавершенного строительства	—
5	Адрес здания, сооружения, объекта незавершенного строительства	—
	Местоположение здания, сооружения, объекта незавершенного строительства	Магаданская область, г Магадан, ул Набережная реки Магаданки
	Дополнительные сведения о местоположении	—
6	Иные сведения	—

1. Сведения о характерных точках контура вид объекта недвижимости (здание, сооружение, объект незавершенного строительства) здание кадастровый номер (обозначение) 49:09:000000:7299

Зона № —

Номер контура	Номера характерных точек контура	Существующие			Уточненные			Метод определения координат	Средняя квадратическая погрешность определения координат характерной точки (M _t), м	Формулы, примененные для расчета средней квадратической погрешности определения координат характерной точки (M _t), м
		Координаты, м		R, м	Координаты, м		R, м			
		X	Y		X	Y				
1	2	3	4	5	6	7	8	9	10	11
—	н3660	—	—	—	391834,58	2421569,48	—	Метод спутниковых геодезических измерений (определений)	0,10	0,1
—	н3670	—	—	—	391834,53	2421572,18	—	Метод спутниковых геодезических измерений (определений)	0,10	0,1
—	н3680	—	—	—	391839,54	2421572,25	—	Метод спутниковых	0,10	0,1

КАРТА-ПЛАН ТЕРРИТОРИИ

Описание местоположения здания, сооружения, объекта незавершенного строительства на земельном участке									
								геодезических измерений (определений)	
—	н369О	—	—	—	391839,45	2421579,95	—	Метод спутниковых геодезических измерений (определений)	0,10 0,1
—	н370О	—	—	—	391824,47	2421579,47	—	Метод спутниковых геодезических измерений (определений)	0,10 0,1
—	н371О	—	—	—	391824,60	2421567,04	—	Метод спутниковых геодезических измерений (определений)	0,10 0,1
—	н372О	—	—	—	391833,06	2421567,12	—	Метод спутниковых геодезических измерений (определений)	0,10 0,1
—	н366О	—	—	—	391834,58	2421569,48	—	Метод спутниковых геодезических измерений (определений)	0,10 0,1

2. Характеристики здания, сооружения, объекта незавершенного строительства с кадастровым номером (обозначением) 49:09:000000:7299

№ п/п	Наименование характеристики	Значение характеристики
1	2	3
1	Вид объекта недвижимости	здание
2	Ранее присвоенный государственный учетный номер здания, сооружения, объекта незавершенного строительства (кадастровый, инвентарный или условный номер)	—

КАРТА-ПЛАН ТЕРРИТОРИИ

Описание местоположения здания, сооружения, объекта незавершенного строительства на земельном участке

1	2	3
3	Кадастровый номер земельного участка (земельных участков), в границах которого (которых) расположено здание, сооружение, объект незавершенного строительства	49:09:030202:157
4	Номер кадастрового квартала (кадастровых кварталов), в пределах которого (которых) расположено здание, сооружение, объект незавершенного строительства	—
5	Адрес здания, сооружения, объекта незавершенного строительства	—
	Местоположение здания, сооружения, объекта незавершенного строительства	—
	Дополнительные сведения о местоположении	—
6	Иные сведения	—

1. Сведения о характерных точках контура вид объекта недвижимости (здание, сооружение, объект незавершенного строительства) здание кадастровый номер (обозначение) 49:09:030201:797

Зона № —

Номер контура	Номера характерных точек контура	Существующие			Уточненные			Метод определения координат	Средняя квадратическая погрешность определения координат характерной точки (M _t), м	Формулы, примененные для расчета средней квадратической погрешности определения координат характерной точки (M _t), м
		Координаты, м		R, м	Координаты, м		R, м			
		X	Y		X	Y				
1	2	3	4	5	6	7	8	9	10	11
—	—	—	—	—	—	—	—	—	—	—

2. Характеристики здания, сооружения, объекта незавершенного строительства с кадастровым номером (обозначением) 49:09:030201:797

№ п/п	Наименование характеристики	Значение характеристики
1	2	3
1	Вид объекта недвижимости	здание
2	Ранее присвоенный государственный учетный номер здания, сооружения, объекта незавершенного строительства (кадастровый, инвентарный или условный номер)	—
3	Кадастровый номер земельного участка (земельных участков), в границах	49:09:030202:202

КАРТА-ПЛАН ТЕРРИТОРИИ

Описание местоположения здания, сооружения, объекта незавершенного строительства на земельном участке

1	2	3
	которого (которых) расположено здание, сооружение, объект незавершенного строительства	
4	Номер кадастрового квартала (кадастровых кварталов), в пределах которого (которых) расположено здание, сооружение, объект незавершенного строительства	—
5	Адрес здания, сооружения, объекта незавершенного строительства	—
	Местоположение здания, сооружения, объекта незавершенного строительства	—
	Дополнительные сведения о местоположении	—
6	Иные сведения	—

1. Сведения о характерных точках контура вид объекта недвижимости (здание, сооружение, объект незавершенного строительства) здание кадастровый номер (обозначение) 49:09:030202:218

Зона № —

Номер контура	Номера характерных точек контура	Существующие			Уточненные			Метод определения координат	Средняя квадратическая погрешность определения координат характерной точки (M _t), м	Формулы, примененные для расчета средней квадратической погрешности определения координат характерной точки (M _t), м
		Координаты, м		R, м	Координаты, м		R, м			
		X	Y		X	Y				
1	2	3	4	5	6	7	8	9	10	11
—	—	—	—	—	—	—	—	—	—	—

2. Характеристики здания, сооружения, объекта незавершенного строительства с кадастровым номером (обозначением) 49:09:030202:218

№ п/п	Наименование характеристики	Значение характеристики
1	2	3
1	Вид объекта недвижимости	здание
2	Ранее присвоенный государственный учетный номер здания, сооружения, объекта незавершенного строительства (кадастровый, инвентарный или условный номер)	2812_1 (инвентарный номер)
3	Кадастровый номер земельного участка (земельных участков), в границах которого (которых) расположено здание, сооружение, объект	—

КАРТА-ПЛАН ТЕРРИТОРИИ

Описание местоположения здания, сооружения, объекта незавершенного строительства на земельном участке

1	2	3
	незавершенного строительства	
4	Номер кадастрового квартала (кадастровых кварталов), в пределах которого (которых) расположено здание, сооружение, объект незавершенного строительства	49:09:030202
5	Адрес здания, сооружения, объекта незавершенного строительства	—
	Местоположение здания, сооружения, объекта незавершенного строительства	Магаданская область, г Магадан, ул Пролетарская, д 57
	Дополнительные сведения о местоположении	—
6	Иные сведения	—

1. Сведения о характерных точках контура вид объекта недвижимости (здание, сооружение, объект незавершенного строительства) здание кадастровый номер (обозначение) 49:09:030202:219

Зона № —

Номер контура	Номера характерных точек контура	Существующие			Уточненные			Метод определения координат	Средняя квадратическая погрешность определения координат характерной точки (M _t), м	Формулы, примененные для расчета средней квадратической погрешности определения координат характерной точки (M _t), м
		Координаты, м		R, м	Координаты, м		R, м			
		X	Y		X	Y				
1	2	3	4	5	6	7	8	9	10	11
—	н3880	—	—	—	391936,44	2421678,27	—	Метод спутниковых геодезических измерений (определений)	0,10	0,1
—	н3890	—	—	—	391936,27	2421691,47	—	Метод спутниковых геодезических измерений (определений)	0,10	0,1
—	н3900	—	—	—	391836,27	2421690,22	—	Метод спутниковых	0,10	0,1

КАРТА-ПЛАН ТЕРРИТОРИИ

Описание местоположения здания, сооружения, объекта незавершенного строительства на земельном участке										
								геодезических измерений (определений)		
—	н3910	—	—	—	391836, 43	2421677 ,02	—	Метод спутниковых геодезических измерений (определений)	0,10	0,1
—	н3880	—	—	—	391936, 44	2421678 ,27	—	Метод спутниковых геодезических измерений (определений)	0,10	0,1

2. Характеристики здания, сооружения, объекта незавершенного строительства с кадастровым номером (обозначением) 49:09:030202:219

№ п/п	Наименование характеристики	Значение характеристики
1	2	3
1	Вид объекта недвижимости	здание
2	Ранее присвоенный государственный учетный номер здания, сооружения, объекта незавершенного строительства (кадастровый, инвентарный или условный номер)	4725 (инвентарный номер)
3	Кадастровый номер земельного участка (земельных участков), в границах которого (которых) расположено здание, сооружение, объект незавершенного строительства	49:09:030202:176
4	Номер кадастрового квартала (кадастровых кварталов), в пределах которого (которых) расположено здание, сооружение, объект незавершенного строительства	49:09:030202
5	Адрес здания, сооружения, объекта незавершенного строительства	—
	Местоположение здания, сооружения, объекта незавершенного строительства	Магаданская область, г. Магадан, ул. Набережная реки Магаданки, д. 67
	Дополнительные сведения о местоположении	—
6	Иные сведения	—

КАРТА-ПЛАН ТЕРРИТОРИИ

Описание местоположения здания, сооружения, объекта незавершенного строительства на земельном участке

**1. Сведения о характерных точках контура
вид объекта недвижимости (здание, сооружение, объект незавершенного строительства) здание
кадастровый номер (обозначение) 49:09:030202:220**

Зона № —

Номер контура	Номера характерных точек контура	Существующие			Уточненные			Метод определения координат	Средняя квадратическая погрешность определения координат характерной точки (M _t), м	Формулы, примененные для расчета средней квадратической погрешности определения координат характерной точки (M _t), м
		Координаты, м		R, м	Координаты, м		R, м			
		X	Y		X	Y				
1	2	3	4	5	6	7	8	9	10	11
—	н4820	—	—	—	391791,08	2421635,72	—	Метод спутниковых геодезических измерений (определений)	0,10	0,1
—	н4830	—	—	—	391790,99	2421647,48	—	Метод спутниковых геодезических измерений (определений)	0,10	0,1
—	н4840	—	—	—	391741,63	2421647,19	—	Метод спутниковых геодезических измерений (определений)	0,10	0,1
—	н4850	—	—	—	391741,96	2421635,31	—	Метод спутниковых геодезических измерений (определений)	0,10	0,1
—	н4820	—	—	—	391791,08	2421635,72	—	Метод спутниковых геодезических измерений (определений)	0,10	0,1

КАРТА-ПЛАН ТЕРРИТОРИИ

Описание местоположения здания, сооружения, объекта незавершенного строительства на земельном участке

измерений
(определений)

2. Характеристики здания, сооружения, объекта незавершенного строительства с кадастровым номером (обозначением) 49:09:030202:220

№ п/п	Наименование характеристики	Значение характеристики
1	2	3
1	Вид объекта недвижимости	здание
2	Ранее присвоенный государственный учетный номер здания, сооружения, объекта незавершенного строительства (кадастровый, инвентарный или условный номер)	4075 (инвентарный номер)
3	Кадастровый номер земельного участка (земельных участков), в границах которого (которых) расположено здание, сооружение, объект незавершенного строительства	49:09:030202:57
4	Номер кадастрового квартала (кадастровых кварталов), в пределах которого (которых) расположено здание, сооружение, объект незавершенного строительства	49:09:030202
5	Адрес здания, сооружения, объекта незавершенного строительства	—
	Местоположение здания, сооружения, объекта незавершенного строительства	Магаданская область, г. Магадан, ул. Набережная реки Магаданки, д. 71, корп. 3
	Дополнительные сведения о местоположении	—
6	Иные сведения	—

1. Сведения о характерных точках контура вид объекта недвижимости (здание, сооружение, объект незавершенного строительства) здание кадастровый номер (обозначение) 49:09:030202:221

Зона № —

Номер контура	Номера характерных точек контура	Существующие			Уточненные			Метод определения координат	Средняя квадратическая погрешность определения координат характерной точки (M _t), м	Формулы, примененные для расчета средней квадратической погрешности определения координат характерной точки (M _t), м
		Координаты, м		R, м	Координаты, м		R, м			
		X	Y		X	Y				
1	2	3	4	5	6	7	8	9	10	11
—	н3180	—	—	—	391788,	2421453	—	Метод	0,10	0,1

КАРТА-ПЛАН ТЕРРИТОРИИ

Описание местоположения здания, сооружения, объекта незавершенного строительства на земельном участке									
					19	,85		спутниковых геодезических измерений (определений)	
—	н3190	—	—	—	391788,19	2421488,16	—	Метод спутниковых геодезических измерений (определений)	0,10 0,1
—	н3200	—	—	—	391775,76	2421488,16	—	Метод спутниковых геодезических измерений (определений)	0,10 0,1
—	н3210	—	—	—	391775,76	2421453,85	—	Метод спутниковых геодезических измерений (определений)	0,10 0,1
—	н3180	—	—	—	391788,19	2421453,85	—	Метод спутниковых геодезических измерений (определений)	0,10 0,1

2. Характеристики здания, сооружения, объекта незавершенного строительства с кадастровым номером (обозначением) 49:09:030202:221

№ п/п	Наименование характеристики	Значение характеристики
1	2	3
1	Вид объекта недвижимости	здание
2	Ранее присвоенный государственный учетный номер здания, сооружения, объекта незавершенного строительства (кадастровый, инвентарный или условный номер)	6101 (инвентарный номер)
3	Кадастровый номер земельного участка (земельных участков), в границах которого (которых) расположено здание, сооружение, объект незавершенного строительства	49:09:030202:97
4	Номер кадастрового квартала (кадастровых кварталов), в пределах	49:09:030202

КАРТА-ПЛАН ТЕРРИТОРИИ

Описание местоположения здания, сооружения, объекта незавершенного строительства на земельном участке

1	2	3
	которого (которых) расположено здание, сооружение, объект незавершенного строительства	
5	Адрес здания, сооружения, объекта незавершенного строительства	—
	Местоположение здания, сооружения, объекта незавершенного строительства	Магаданская область, г. Магадан, ул. Пролетарская, д. 61, корп. 4
	Дополнительные сведения о местоположении	—
6	Иные сведения	—

1. Сведения о характерных точках контура вид объекта недвижимости (здание, сооружение, объект незавершенного строительства) здание кадастровый номер (обозначение) 49:09:030202:222

Зона № —

Номер контура	Номера характерных точек контура	Существующие			Уточненные			Метод определения координат	Средняя квадратическая погрешность определения координат характерной точки (M _t), м	Формулы, примененные для расчета средней квадратической погрешности определения координат характерной точки (M _t), м
		Координаты, м		R, м	Координаты, м		R, м			
		X	Y		X	Y				
1	2	3	4	5	6	7	8	9	10	11
—	н268О	—	—	—	391620, 31	2421498, 96	—	Метод спутниковых геодезических измерений (определений)	0,10	0,1
—	н269О	—	—	—	391628, 39	2421508, 75	—	Метод спутниковых геодезических измерений (определений)	0,10	0,1
—	н270О	—	—	—	391576, 19	2421550, 52	—	Метод спутниковых геодезических измерений	0,10	0,1

КАРТА-ПЛАН ТЕРРИТОРИИ

Описание местоположения здания, сооружения, объекта незавершенного строительства на земельном участке										
(определений)										
—	н271О	—	—	—	391569, 01	2421541 ,88	—	Метод спутниковых геодезических измерений (определений)	0,10	0,1
—	н272О	—	—	—	391568, 47	2421541 ,22	—	Метод спутниковых геодезических измерений (определений)	0,10	0,1
—	н268О	—	—	—	391620, 31	2421498 ,96	—	Метод спутниковых геодезических измерений (определений)	0,10	0,1

2. Характеристики здания, сооружения, объекта незавершенного строительства с кадастровым номером (обозначением) 49:09:030202:222

№ п/п	Наименование характеристики	Значение характеристики
1	2	3
1	Вид объекта недвижимости	здание
2	Ранее присвоенный государственный учетный номер здания, сооружения, объекта незавершенного строительства (кадастровый, инвентарный или условный номер)	44:401:002:00535:6110 (инвентарный номер)
3	Кадастровый номер земельного участка (земельных участков), в границах которого (которых) расположено здание, сооружение, объект незавершенного строительства	49:09:030202:172
4	Номер кадастрового квартала (кадастровых кварталов), в пределах которого (которых) расположено здание, сооружение, объект незавершенного строительства	49:09:030202
5	Адрес здания, сооружения, объекта незавершенного строительства	—
	Местоположение здания, сооружения, объекта незавершенного строительства	Магаданская область, г Магадан, ул Пролетарская, д 65, корп 1
	Дополнительные сведения о местоположении	—
6	Иные сведения	—

КАРТА-ПЛАН ТЕРРИТОРИИ

Описание местоположения здания, сооружения, объекта незавершенного строительства на земельном участке

**1. Сведения о характерных точках контура
вид объекта недвижимости (здание, сооружение, объект незавершенного строительства) здание
кадастровый номер (обозначение) 49:09:030202:223**

Зона № —

Номер контура	Номера характерных точек контура	Существующие			Уточненные			Метод определения координат	Средняя квадратическая погрешность определения координат характерной точки (M _t), м	Формулы, примененные для расчета средней квадратической погрешности определения координат характерной точки (M _t), м
		Координаты, м		R, м	Координаты, м		R, м			
		X	Y		X	Y				
1	2	3	4	5	6	7	8	9	10	11
—	н1О	—	—	—	392170,55	2421320,09	—	Метод спутниковых геодезических измерений (определений)	0,10	0,1
—	н2О	—	—	—	392170,30	2421339,97	—	Метод спутниковых геодезических измерений (определений)	0,10	0,1
—	н3О	—	—	—	392169,09	2421339,97	—	Метод спутниковых геодезических измерений (определений)	0,10	0,1
—	н4О	—	—	—	392169,00	2421342,95	—	Метод спутниковых геодезических измерений (определений)	0,10	0,1
—	н5О	—	—	—	392157,95	2421342,86	—	Метод спутниковых	0,10	0,1

КАРТА-ПЛАН ТЕРРИТОРИИ

Описание местоположения здания, сооружения, объекта незавершенного строительства на земельном участке										
								геодезических измерений (определений)		
—	н6О	—	—	—	392157,94	2421340,02	—	Метод спутниковых геодезических измерений (определений)	0,10	0,1
—	н7О	—	—	—	392156,25	2421339,97	—	Метод спутниковых геодезических измерений (определений)	0,10	0,1
—	н8О	—	—	—	392156,37	2421319,79	—	Метод спутниковых геодезических измерений (определений)	0,10	0,1
—	н9О	—	—	—	392158,03	2421319,83	—	Метод спутниковых геодезических измерений (определений)	0,10	0,1
—	н10О	—	—	—	392158,24	2421316,30	—	Метод спутниковых геодезических измерений (определений)	0,10	0,1
—	н11О	—	—	—	392168,96	2421316,88	—	Метод спутниковых геодезических измерений (определений)	0,10	0,1
—	н12О	—	—	—	392168,94	2421320,11	—	Метод спутниковых геодезических измерений (определений)	0,10	0,1

КАРТА-ПЛАН ТЕРРИТОРИИ

Описание местоположения здания, сооружения, объекта незавершенного строительства на земельном участке										
								измерений (определений)		
—	н10	—	—	—	392170, 55	2421320 ,09	—	Метод спутниковых геодезических измерений (определений)	0,10	0,1

2. Характеристики здания, сооружения, объекта незавершенного строительства с кадастровым номером (обозначением) 49:09:030202:223

№ п/п	Наименование характеристики	Значение характеристики
1	2	3
1	Вид объекта недвижимости	здание
2	Ранее присвоенный государственный учетный номер здания, сооружения, объекта незавершенного строительства (кадастровый, инвентарный или условный номер)	6441 (инвентарный номер)
3	Кадастровый номер земельного участка (земельных участков), в границах которого (которых) расположено здание, сооружение, объект незавершенного строительства	49:09:030202:71
4	Номер кадастрового квартала (кадастровых кварталов), в пределах которого (которых) расположено здание, сооружение, объект незавершенного строительства	49:09:030202
5	Адрес здания, сооружения, объекта незавершенного строительства	—
	Местоположение здания, сооружения, объекта незавершенного строительства	Российская Федерация, Магаданская область, г Магадан, ул Набережная реки Магаданки, д 53
	Дополнительные сведения о местоположении	—
6	Иные сведения	—

КАРТА-ПЛАН ТЕРРИТОРИИ

Описание местоположения здания, сооружения, объекта незавершенного строительства на земельном участке

**1. Сведения о характерных точках контура
вид объекта недвижимости (здание, сооружение, объект незавершенного строительства) здание
кадастровый номер (обозначение) 49:09:030202:224**

Зона № —

Номер контура	Номера характерных точек контура	Существующие			Уточненные			Метод определения координат	Средняя квадратическая погрешность определения координат характерной точки (M _t), м	Формулы, примененные для расчета средней квадратической погрешности определения координат характерной точки (M _t), м
		Координаты, м		R, м	Координаты, м		R, м			
		X	Y		X	Y				
1	2	3	4	5	6	7	8	9	10	11
—	н3770	—	—	—	391833,97	2421614,79	—	Метод спутниковых геодезических измерений (определений)	0,10	0,1
—	н3780	—	—	—	391833,89	2421622,55	—	Метод спутниковых геодезических измерений (определений)	0,10	0,1
—	н3790	—	—	—	391830,32	2421622,55	—	Метод спутниковых геодезических измерений (определений)	0,10	0,1
—	н3800	—	—	—	391830,33	2421622,09	—	Метод спутниковых геодезических измерений (определений)	0,10	0,1
—	н3810	—	—	—	391823,43	2421622,05	—	Метод спутниковых геодезических измерений (определений)	0,10	0,1

КАРТА-ПЛАН ТЕРРИТОРИИ

Описание местоположения здания, сооружения, объекта незавершенного строительства на земельном участке										
								измерений (определений)		
—	н382О	—	—	—	391823,48	2421612,45	—	Метод спутниковых геодезических измерений (определений)	0,10	0,1
—	н383О	—	—	—	391829,64	2421612,51	—	Метод спутниковых геодезических измерений (определений)	0,10	0,1
—	н377О	—	—	—	391833,97	2421614,79	—	Метод спутниковых геодезических измерений (определений)	0,10	0,1

2. Характеристики здания, сооружения, объекта незавершенного строительства с кадастровым номером (обозначением) 49:09:030202:224

№ п/п	Наименование характеристики	Значение характеристики
1	2	3
1	Вид объекта недвижимости	здание
2	Ранее присвоенный государственный учетный номер здания, сооружения, объекта незавершенного строительства (кадастровый, инвентарный или условный номер)	49:09:03:4/2000:394:8275 (условный номер), 8275 (инвентарный номер)
3	Кадастровый номер земельного участка (земельных участков), в границах которого (которых) расположено здание, сооружение, объект незавершенного строительства	49:09:030202:200
4	Номер кадастрового квартала (кадастровых кварталов), в пределах которого (которых) расположено здание, сооружение, объект незавершенного строительства	49:09:030202
5	Адрес здания, сооружения, объекта незавершенного строительства	—
5	Местоположение здания, сооружения, объекта незавершенного строительства	Магаданская область, г Магадан, ул Набережная реки Магаданки, д 65
5	Дополнительные сведения о местоположении	—
6	Иные сведения	—

КАРТА-ПЛАН ТЕРРИТОРИИ

Описание местоположения здания, сооружения, объекта незавершенного строительства на земельном участке

**1. Сведения о характерных точках контура
вид объекта недвижимости (здание, сооружение, объект незавершенного строительства) здание
кадастровый номер (обозначение) 49:09:030202:225**

Зона № —

Номер контура	Номера характерных точек контура	Существующие			Уточненные			Метод определения координат	Средняя квадратическая погрешность определения координат характерной точки (M_t), м	Формулы, примененные для расчета средней квадратической погрешности определения координат характерной точки (M_t), м
		Координаты, м		R, м	Координаты, м		R, м			
		X	Y		X	Y				
1	2	3	4	5	6	7	8	9	10	11
—	н290	—	—	—	392114,45	2421379,58	—	Метод спутниковых геодезических измерений (определений)	0,10	0,1
—	н300	—	—	—	392114,34	2421393,18	—	Метод спутниковых геодезических измерений (определений)	0,10	0,1
—	н310	—	—	—	391983,94	2421392,13	—	Метод спутниковых геодезических измерений (определений)	0,10	0,1
—	н320	—	—	—	391984,05	2421378,53	—	Метод спутниковых геодезических измерений (определений)	0,10	0,1
—	н290	—	—	—	392114,45	2421379,58	—	Метод спутниковых	0,10	0,1

КАРТА-ПЛАН ТЕРРИТОРИИ**Описание местоположения здания, сооружения, объекта незавершенного строительства на земельном участке**геодезических
измерений
(определений)**2. Характеристики здания, сооружения, объекта незавершенного строительства с кадастровым номером (обозначением) 49:09:030202:225**

№ п/п	Наименование характеристики	Значение характеристики
1	2	3
1	Вид объекта недвижимости	здание
2	Ранее присвоенный государственный учетный номер здания, сооружения, объекта незавершенного строительства (кадастровый, инвентарный или условный номер)	4292 (инвентарный номер)
3	Кадастровый номер земельного участка (земельных участков), в границах которого (которых) расположено здание, сооружение, объект незавершенного строительства	49:09:030202:186
4	Номер кадастрового квартала (кадастровых кварталов), в пределах которого (которых) расположено здание, сооружение, объект незавершенного строительства	49:09:030202
5	Адрес здания, сооружения, объекта незавершенного строительства	—
	Местоположение здания, сооружения, объекта незавершенного строительства	Магаданская область, г. Магадан, ул. Набережная реки Магаданки, д. 55
	Дополнительные сведения о местоположении	—
6	Иные сведения	—

КАРТА-ПЛАН ТЕРРИТОРИИ

Описание местоположения здания, сооружения, объекта незавершенного строительства на земельном участке

**1. Сведения о характерных точках контура
вид объекта недвижимости (здание, сооружение, объект незавершенного строительства) здание
кадастровый номер (обозначение) 49:09:030202:227**

Зона № —

Номер контура	Номера характерных точек контура	Существующие			Уточненные			Метод определения координат	Средняя квадратическая погрешность определения координат характерной точки (M _t), м	Формулы, примененные для расчета средней квадратической погрешности определения координат характерной точки (M _t), м
		Координаты, м		R, м	Координаты, м		R, м			
		X	Y		X	Y				
1	2	3	4	5	6	7	8	9	10	11
—	н3100	—	—	—	391791,73	2421538,52	—	Метод спутниковых геодезических измерений (определений)	0,10	0,1
—	н3110	—	—	—	391791,73	2421574,49	—	Метод спутниковых геодезических измерений (определений)	0,10	0,1
—	н3120	—	—	—	391779,69	2421574,41	—	Метод спутниковых геодезических измерений (определений)	0,10	0,1
—	н3130	—	—	—	391779,69	2421538,44	—	Метод спутниковых геодезических измерений (определений)	0,10	0,1
—	н3100	—	—	—	391791,73	2421538,52	—	Метод спутниковых геодезических измерений (определений)	0,10	0,1

КАРТА-ПЛАН ТЕРРИТОРИИ

Описание местоположения здания, сооружения, объекта незавершенного строительства на земельном участке

измерений
(определений)

2. Характеристики здания, сооружения, объекта незавершенного строительства с кадастровым номером (обозначением) 49:09:030202:227

№ п/п	Наименование характеристики	Значение характеристики
1	2	3
1	Вид объекта недвижимости	здание
2	Ранее присвоенный государственный учетный номер здания, сооружения, объекта незавершенного строительства (кадастровый, инвентарный или условный номер)	44:401:002:00092:6109 (инвентарный номер)
3	Кадастровый номер земельного участка (земельных участков), в границах которого (которых) расположено здание, сооружение, объект незавершенного строительства	49:09:030202:99
4	Номер кадастрового квартала (кадастровых кварталов), в пределах которого (которых) расположено здание, сооружение, объект незавершенного строительства	49:09:030202
5	Адрес здания, сооружения, объекта незавершенного строительства	—
	Местоположение здания, сооружения, объекта незавершенного строительства	Магаданская область, г Магадан, ул Пролетарская, д 61, корп 5
	Дополнительные сведения о местоположении	—
6	Иные сведения	—

1. Сведения о характерных точках контура вид объекта недвижимости (здание, сооружение, объект незавершенного строительства) здание кадастровый номер (обозначение) 49:09:030202:228

Зона № —

Номер контура	Номера характерных точек контура	Существующие			Уточненные			Метод определения координат	Средняя квадратическая погрешность определения координат характерной точки (M _t), м	Формулы, примененные для расчета средней квадратической погрешности определения координат характерной точки (M _t), м
		Координаты, м		R, м	Координаты, м		R, м			
		X	Y		X	Y				
1	2	3	4	5	6	7	8	9	10	11
—	н289О	—	—	—	391636,	2421594	—	Метод	0,10	0,1

КАРТА-ПЛАН ТЕРРИТОРИИ

Описание местоположения здания, сооружения, объекта незавершенного строительства на земельном участке									
					88	,56		спутниковых геодезических измерений (определений)	
—	н2920	—	—	—	391656,72	2421617,56	—	Метод спутниковых геодезических измерений (определений)	0,10 0,1
—	н2930	—	—	—	391646,99	2421625,43	—	Метод спутниковых геодезических измерений (определений)	0,10 0,1
—	н2900	—	—	—	391627,58	2421602,35	—	Метод спутниковых геодезических измерений (определений)	0,10 0,1
—	н2890	—	—	—	391636,88	2421594,56	—	Метод спутниковых геодезических измерений (определений)	0,10 0,1

2. Характеристики здания, сооружения, объекта незавершенного строительства с кадастровым номером (обозначением) 49:09:030202:228

№ п/п	Наименование характеристики	Значение характеристики
1	2	3
1	Вид объекта недвижимости	здание
2	Ранее присвоенный государственный учетный номер здания, сооружения, объекта незавершенного строительства (кадастровый, инвентарный или условный номер)	6135 (инвентарный номер)
3	Кадастровый номер земельного участка (земельных участков), в границах которого (которых) расположено здание, сооружение, объект незавершенного строительства	49:09:030202:175
4	Номер кадастрового квартала (кадастровых кварталов), в пределах	49:09:030202

КАРТА-ПЛАН ТЕРРИТОРИИ

Описание местоположения здания, сооружения, объекта незавершенного строительства на земельном участке

1	2	3
	которого (которых) расположено здание, сооружение, объект незавершенного строительства	
5	Адрес здания, сооружения, объекта незавершенного строительства	—
	Местоположение здания, сооружения, объекта незавершенного строительства	Магаданская область, г Магадан, ул Пролетарская, д 65, корп 2
	Дополнительные сведения о местоположении	—
6	Иные сведения	—

1. Сведения о характерных точках контура вид объекта недвижимости (здание, сооружение, объект незавершенного строительства) здание кадастровый номер (обозначение) 49:09:030202:229

Зона № —

Номер контура	Номера характерных точек контура	Существующие			Уточненные			Метод определения координат	Средняя квадратическая погрешность определения координат характерной точки (M _t), м	Формулы, примененные для расчета средней квадратической погрешности определения координат характерной точки (M _t), м
		Координаты, м		R, м	Координаты, м		R, м			
		X	Y		X	Y				
1	2	3	4	5	6	7	8	9	10	11
—	н2880	—	—	—	391603,50	2421556,43	—	Метод спутниковых геодезических измерений (определений)	0,10	0,1
—	н2890	—	—	—	391636,88	2421594,56	—	Метод спутниковых геодезических измерений (определений)	0,10	0,1

КАРТА-ПЛАН ТЕРРИТОРИИ

Описание местоположения здания, сооружения, объекта незавершенного строительства на земельном участке										
—	н2900	—	—	—	391627, 58	2421602, 35	—	Метод спутниковых геодезических измерений (определений)	0,10	0,1
—	н2910	—	—	—	391594, 00	2421564, 39	—	Метод спутниковых геодезических измерений (определений)	0,10	0,1
—	н2880	—	—	—	391603, 50	2421556, 43	—	Метод спутниковых геодезических измерений (определений)	0,10	0,1

2. Характеристики здания, сооружения, объекта незавершенного строительства с кадастровым номером (обозначением) 49:09:030202:229

№ п/п	Наименование характеристики	Значение характеристики
1	2	3
1	Вид объекта недвижимости	здание
2	Ранее присвоенный государственный учетный номер здания, сооружения, объекта незавершенного строительства (кадастровый, инвентарный или условный номер)	6135 (инвентарный номер)
3	Кадастровый номер земельного участка (земельных участков), в границах которого (которых) расположено здание, сооружение, объект незавершенного строительства	49:09:030202:175
4	Номер кадастрового квартала (кадастровых кварталов), в пределах которого (которых) расположено здание, сооружение, объект незавершенного строительства	49:09:030202
5	Адрес здания, сооружения, объекта незавершенного строительства	—
	Местоположение здания, сооружения, объекта незавершенного строительства	Магаданская область, г Магадан, ул Пролетарская, д 65, корп 2
	Дополнительные сведения о местоположении	—
6	Иные сведения	—

КАРТА-ПЛАН ТЕРРИТОРИИ

Описание местоположения здания, сооружения, объекта незавершенного строительства на земельном участке

**1. Сведения о характерных точках контура
вид объекта недвижимости (здание, сооружение, объект незавершенного строительства) здание
кадастровый номер (обозначение) 49:09:030202:230**

Зона № —

Номер контура	Номера характерных точек контура	Существующие			Уточненные			Метод определения координат	Средняя квадратическая погрешность определения координат характерной точки (M _t), м	Формулы, примененные для расчета средней квадратической погрешности определения координат характерной точки (M _t), м
		Координаты, м		R, м	Координаты, м		R, м			
		X	Y		X	Y				
1	2	3	4	5	6	7	8	9	10	11
—	н3580	—	—	—	391871,92	2421593,02	—	Метод спутниковых геодезических измерений (определений)	0,10	0,1
—	н3590	—	—	—	391871,92	2421605,52	—	Метод спутниковых геодезических измерений (определений)	0,10	0,1
—	н3600	—	—	—	391837,32	2421605,52	—	Метод спутниковых геодезических измерений (определений)	0,10	0,1
—	н3610	—	—	—	391837,32	2421593,02	—	Метод спутниковых геодезических измерений (определений)	0,10	0,1
—	н3580	—	—	—	391871,92	2421593,02	—	Метод спутниковых	0,10	0,1

КАРТА-ПЛАН ТЕРРИТОРИИ

Описание местоположения здания, сооружения, объекта незавершенного строительства на земельном участке

геодезических
измерений
(определений)

2. Характеристики здания, сооружения, объекта незавершенного строительства с кадастровым номером (обозначением) 49:09:030202:230

№ п/п	Наименование характеристики	Значение характеристики
1	2	3
1	Вид объекта недвижимости	здание
2	Ранее присвоенный государственный учетный номер здания, сооружения, объекта незавершенного строительства (кадастровый, инвентарный или условный номер)	44:401:002:00996:4341 (инвентарный номер)
3	Кадастровый номер земельного участка (земельных участков), в границах которого (которых) расположено здание, сооружение, объект незавершенного строительства	49:09:030202:94
4	Номер кадастрового квартала (кадастровых кварталов), в пределах которого (которых) расположено здание, сооружение, объект незавершенного строительства	49:09:030202
5	Адрес здания, сооружения, объекта незавершенного строительства	—
	Местоположение здания, сооружения, объекта незавершенного строительства	Магаданская область, г Магадан, ул Набережная реки Магаданки, д 65, корп 2
	Дополнительные сведения о местоположении	—
6	Иные сведения	—

КАРТА-ПЛАН ТЕРРИТОРИИ

Описание местоположения здания, сооружения, объекта незавершенного строительства на земельном участке

**1. Сведения о характерных точках контура
вид объекта недвижимости (здание, сооружение, объект незавершенного строительства) здание
кадастровый номер (обозначение) 49:09:030202:231**

Зона № —

Номер контура	Номера характерных точек контура	Существующие			Уточненные			Метод определения координат	Средняя квадратическая погрешность определения координат характерной точки (M _t), м	Формулы, примененные для расчета средней квадратической погрешности определения координат характерной точки (M _t), м
		Координаты, м		R, м	Координаты, м		R, м			
		X	Y		X	Y				
1	2	3	4	5	6	7	8	9	10	11
—	—	—	—	—	—	—	—	—	—	—

2. Характеристики здания, сооружения, объекта незавершенного строительства с кадастровым номером (обозначением) 49:09:030202:231

№ п/п	Наименование характеристики	Значение характеристики
1	2	3
1	Вид объекта недвижимости	здание
2	Ранее присвоенный государственный учетный номер здания, сооружения, объекта незавершенного строительства (кадастровый, инвентарный или условный номер)	49-49-01/026/2008-430 (условный номер), 9521 (инвентарный номер)
3	Кадастровый номер земельного участка (земельных участков), в границах которого (которых) расположено здание, сооружение, объект незавершенного строительства	—
4	Номер кадастрового квартала (кадастровых кварталов), в пределах которого (которых) расположено здание, сооружение, объект незавершенного строительства	49:09:030202
5	Адрес здания, сооружения, объекта незавершенного строительства	—
	Местоположение здания, сооружения, объекта незавершенного строительства	Российская Федерация, Магаданская область, муниципальное образование "Город Магадан", город Магадан, улица Пролетарская, здание 53, корпус 1
	Дополнительные сведения о местоположении	—
6	Иные сведения	—

КАРТА-ПЛАН ТЕРРИТОРИИ

Описание местоположения здания, сооружения, объекта незавершенного строительства на земельном участке

**1. Сведения о характерных точках контура
вид объекта недвижимости (здание, сооружение, объект незавершенного строительства) здание
кадастровый номер (обозначение) 49:09:030202:232**

Зона № —

Номер контура	Номера характерных точек контура	Существующие			Уточненные			Метод определения координат	Средняя квадратическая погрешность определения координат характерной точки (M _t), м	Формулы, примененные для расчета средней квадратической погрешности определения координат характерной точки (M _t), м
		Координаты, м		R, м	Координаты, м		R, м			
		X	Y		X	Y				
1	2	3	4	5	6	7	8	9	10	11
—	н2640	—	—	—	391692,03	2421442,37	—	Метод спутниковых геодезических измерений (определений)	0,10	0,1
—	н2650	—	—	—	391699,41	2421451,48	—	Метод спутниковых геодезических измерений (определений)	0,10	0,1
—	н2660	—	—	—	391634,70	2421503,18	—	Метод спутниковых геодезических измерений (определений)	0,10	0,1
—	н2670	—	—	—	391627,41	2421493,40	—	Метод спутниковых геодезических измерений (определений)	0,10	0,1
—	н2640	—	—	—	391692,03	2421442,37	—	Метод спутниковых геодезических измерений (определений)	0,10	0,1

КАРТА-ПЛАН ТЕРРИТОРИИ**Описание местоположения здания, сооружения, объекта незавершенного строительства на земельном участке**измерений
(определений)**2. Характеристики здания, сооружения, объекта незавершенного строительства с кадастровым номером (обозначением) 49:09:030202:232**

№ п/п	Наименование характеристики	Значение характеристики
1	2	3
1	Вид объекта недвижимости	здание
2	Ранее присвоенный государственный учетный номер здания, сооружения, объекта незавершенного строительства (кадастровый, инвентарный или условный номер)	44:401:002:00094:6097 (инвентарный номер)
3	Кадастровый номер земельного участка (земельных участков), в границах которого (которых) расположено здание, сооружение, объект незавершенного строительства	49:09:030202:174
4	Номер кадастрового квартала (кадастровых кварталов), в пределах которого (которых) расположено здание, сооружение, объект незавершенного строительства	49:09:030202
5	Адрес здания, сооружения, объекта незавершенного строительства	—
	Местоположение здания, сооружения, объекта незавершенного строительства	Магаданская область, г Магадан, ул Пролетарская, д 63, корп 1
	Дополнительные сведения о местоположении	—
6	Иные сведения	—

КАРТА-ПЛАН ТЕРРИТОРИИ

Описание местоположения здания, сооружения, объекта незавершенного строительства на земельном участке

**1. Сведения о характерных точках контура
вид объекта недвижимости (здание, сооружение, объект незавершенного строительства) здание
кадастровый номер (обозначение) 49:09:030202:233**

Зона № —

Номер контура	Номера характерных точек контура	Существующие			Уточненные			Метод определения координат	Средняя квадратическая погрешность определения координат характерной точки (M _t), м	Формулы, примененные для расчета средней квадратической погрешности определения координат характерной точки (M _t), м
		Координаты, м		R, м	Координаты, м		R, м			
		X	Y		X	Y				
1	2	3	4	5	6	7	8	9	10	11
—	н1850	—	—	—	391961,61	2421216,03	—	Метод спутниковых геодезических измерений (определений)	0,10	0,1
—	н1860	—	—	—	391967,71	2421226,13	—	Метод спутниковых геодезических измерений (определений)	0,10	0,1
—	н1870	—	—	—	391957,53	2421232,68	—	Метод спутниковых геодезических измерений (определений)	0,10	0,1
—	н1880	—	—	—	391951,13	2421222,41	—	Метод спутниковых геодезических измерений (определений)	0,10	0,1
—	н1890	—	—	—	391954,88	2421220,14	—	Метод спутниковых геодезических измерений (определений)	0,10	0,1

КАРТА-ПЛАН ТЕРРИТОРИИ

Описание местоположения здания, сооружения, объекта незавершенного строительства на земельном участке										
								измерений (определений)		
—	н1900	—	—	—	391953,89	2421218,51	—	Метод спутниковых геодезических измерений (определений)	0,10	0,1
—	н1910	—	—	—	391955,42	2421217,58	—	Метод спутниковых геодезических измерений (определений)	0,10	0,1
—	н1920	—	—	—	391956,41	2421219,19	—	Метод спутниковых геодезических измерений (определений)	0,10	0,1
—	н1850	—	—	—	391961,61	2421216,03	—	Метод спутниковых геодезических измерений (определений)	0,10	0,1

2. Характеристики здания, сооружения, объекта незавершенного строительства с кадастровым номером (обозначением) 49:09:030202:233

№ п/п	Наименование характеристики	Значение характеристики
1	2	3
1	Вид объекта недвижимости	здание
2	Ранее присвоенный государственный учетный номер здания, сооружения, объекта незавершенного строительства (кадастровый, инвентарный или условный номер)	6407 (инвентарный номер)
3	Кадастровый номер земельного участка (земельных участков), в границах которого (которых) расположено здание, сооружение, объект незавершенного строительства	49:09:030202:155
4	Номер кадастрового квартала (кадастровых кварталов), в пределах которого (которых) расположено здание, сооружение, объект незавершенного строительства	49:09:030202

КАРТА-ПЛАН ТЕРРИТОРИИ

Описание местоположения здания, сооружения, объекта незавершенного строительства на земельном участке

1	2	3
5	Адрес здания, сооружения, объекта незавершенного строительства	—
	Местоположение здания, сооружения, объекта незавершенного строительства	Магаданская область, г Магадан, ул Пролетарская, д 57, корп 2
	Дополнительные сведения о местоположении	—
6	Иные сведения	—

**1. Сведения о характерных точках контура
вид объекта недвижимости (здание, сооружение, объект незавершенного строительства) здание
кадастровый номер (обозначение) 49:09:030202:234**

Зона № —

Номер контура	Номера характерных точек контура	Существующие			Уточненные			Метод определения координат	Средняя квадратическая погрешность определения координат характерной точки (M _t), м	Формулы, примененные для расчета средней квадратической погрешности определения координат характерной точки (M _t), м
		Координаты, м		R, м	Координаты, м		R, м			
		X	Y		X	Y				
1	2	3	4	5	6	7	8	9	10	11
—	н4260	—	—	—	391820,06	2421717,24	—	Метод спутниковых геодезических измерений (определений)	0,10	0,1
—	н4270	—	—	—	391819,78	2421735,17	—	Метод спутниковых геодезических измерений (определений)	0,10	0,1
—	н4280	—	—	—	391801,91	2421735,14	—	Метод спутниковых геодезических измерений (определений)	0,10	0,1
—	н4290	—	—	—	391801,	2421750	—	Метод	0,10	0,1

КАРТА-ПЛАН ТЕРРИТОРИИ

Описание местоположения здания, сооружения, объекта незавершенного строительства на земельном участке									
					64	,15		спутниковых геодезических измерений (определений)	
—	н4300	—	—	—	391819,80	2421750,20	—	Метод спутниковых геодезических измерений (определений)	0,10 0,1
—	н4310	—	—	—	391819,52	2421768,43	—	Метод спутниковых геодезических измерений (определений)	0,10 0,1
—	н4320	—	—	—	391802,22	2421768,51	—	Метод спутниковых геодезических измерений (определений)	0,10 0,1
—	н4330	—	—	—	391802,06	2421752,69	—	Метод спутниковых геодезических измерений (определений)	0,10 0,1
—	н4340	—	—	—	391787,51	2421752,72	—	Метод спутниковых геодезических измерений (определений)	0,10 0,1
—	н4350	—	—	—	391787,26	2421768,39	—	Метод спутниковых геодезических измерений (определений)	0,10 0,1
—	н4360	—	—	—	391768,90	2421768,34	—	Метод спутниковых	0,10 0,1

КАРТА-ПЛАН ТЕРРИТОРИИ

Описание местоположения здания, сооружения, объекта незавершенного строительства на земельном участке										
								геодезических измерений (определений)		
—	н4370	—	—	—	391768,95	2421750,07	—	Метод спутниковых геодезических измерений (определений)	0,10	0,1
—	н4380	—	—	—	391787,36	2421750,17	—	Метод спутниковых геодезических измерений (определений)	0,10	0,1
—	н4390	—	—	—	391787,51	2421735,39	—	Метод спутниковых геодезических измерений (определений)	0,10	0,1
—	н4400	—	—	—	391769,28	2421735,28	—	Метод спутниковых геодезических измерений (определений)	0,10	0,1
—	н4410	—	—	—	391769,58	2421716,81	—	Метод спутниковых геодезических измерений (определений)	0,10	0,1
—	н4420	—	—	—	391787,68	2421717,05	—	Метод спутниковых геодезических измерений (определений)	0,10	0,1
—	н4430	—	—	—	391787,65	2421733,80	—	Метод спутниковых геодезических измерений (определений)	0,10	0,1

КАРТА-ПЛАН ТЕРРИТОРИИ

Описание местоположения здания, сооружения, объекта незавершенного строительства на земельном участке										
								измерений (определений)		
—	н444О	—	—	—	391802,08	2421733,70	—	Метод спутниковых геодезических измерений (определений)	0,10	0,1
—	н445О	—	—	—	391802,20	2421717,10	—	Метод спутниковых геодезических измерений (определений)	0,10	0,1
—	н426О	—	—	—	391820,06	2421717,24	—	Метод спутниковых геодезических измерений (определений)	0,10	0,1

2. Характеристики здания, сооружения, объекта незавершенного строительства с кадастровым номером (обозначением) 49:09:030202:234

№ п/п	Наименование характеристики	Значение характеристики
1	2	3
1	Вид объекта недвижимости	здание
2	Ранее присвоенный государственный учетный номер здания, сооружения, объекта незавершенного строительства (кадастровый, инвентарный или условный номер)	6551 (инвентарный номер)
3	Кадастровый номер земельного участка (земельных участков), в границах которого (которых) расположено здание, сооружение, объект незавершенного строительства	49:09:030202:102
4	Номер кадастрового квартала (кадастровых кварталов), в пределах которого (которых) расположено здание, сооружение, объект незавершенного строительства	49:09:030202
5	Адрес здания, сооружения, объекта незавершенного строительства	—
5	Местоположение здания, сооружения, объекта незавершенного строительства	Магаданская область, г Магадан, ул Набережная реки Магаданки, д 71, корп 1
5	Дополнительные сведения о местоположении	—
6	Иные сведения	—

КАРТА-ПЛАН ТЕРРИТОРИИ

Описание местоположения здания, сооружения, объекта незавершенного строительства на земельном участке

**1. Сведения о характерных точках контура
вид объекта недвижимости (здание, сооружение, объект незавершенного строительства) здание
кадастровый номер (обозначение) 49:09:030202:235**

Зона № —

Номер контура	Номера характерных точек контура	Существующие			Уточненные			Метод определения координат	Средняя квадратическая погрешность определения координат характерной точки (M _t), м	Формулы, примененные для расчета средней квадратической погрешности определения координат характерной точки (M _t), м
		Координаты, м		R, м	Координаты, м		R, м			
		X	Y		X	Y				
1	2	3	4	5	6	7	8	9	10	11
—	н4040	—	—	—	391863,84	2421707,13	—	Метод спутниковых геодезических измерений (определений)	0,10	0,1
—	н4050	—	—	—	391863,26	2421772,66	—	Метод спутниковых геодезических измерений (определений)	0,10	0,1
—	н4060	—	—	—	391851,70	2421772,49	—	Метод спутниковых геодезических измерений (определений)	0,10	0,1
—	н4070	—	—	—	391851,28	2421772,48	—	Метод спутниковых геодезических измерений (определений)	0,10	0,1
—	н4080	—	—	—	391852,01	2421707,10	—	Метод спутниковых геодезических измерений (определений)	0,10	0,1

КАРТА-ПЛАН ТЕРРИТОРИИ

Описание местоположения здания, сооружения, объекта незавершенного строительства на земельном участке									
									измерений (определений)
—	н404О	—	—	—	391863,84	2421707,13	—	Метод спутниковых геодезических измерений (определений)	0,10 0,1

2. Характеристики здания, сооружения, объекта незавершенного строительства с кадастровым номером (обозначением) 49:09:030202:235

№ п/п	Наименование характеристики	Значение характеристики
1	2	3
1	Вид объекта недвижимости	здание
2	Ранее присвоенный государственный учетный номер здания, сооружения, объекта незавершенного строительства (кадастровый, инвентарный или условный номер)	2399 (инвентарный номер)
3	Кадастровый номер земельного участка (земельных участков), в границах которого (которых) расположено здание, сооружение, объект незавершенного строительства	49:09:030202:188
4	Номер кадастрового квартала (кадастровых кварталов), в пределах которого (которых) расположено здание, сооружение, объект незавершенного строительства	49:09:030202
5	Адрес здания, сооружения, объекта незавершенного строительства	—
	Местоположение здания, сооружения, объекта незавершенного строительства	Магаданская область, г Магадан, ул Набережная реки Магаданки, д 71
	Дополнительные сведения о местоположении	—
6	Иные сведения	—

КАРТА-ПЛАН ТЕРРИТОРИИ

Описание местоположения здания, сооружения, объекта незавершенного строительства на земельном участке

**1. Сведения о характерных точках контура
вид объекта недвижимости (здание, сооружение, объект незавершенного строительства) здание
кадастровый номер (обозначение) 49:09:030202:236**

Зона № —

Номер контура	Номера характерных точек контура	Существующие			Уточненные			Метод определения координат	Средняя квадратическая погрешность определения координат характерной точки (M _t), м	Формулы, примененные для расчета средней квадратической погрешности определения координат характерной точки (M _t), м
		Координаты, м		R, м	Координаты, м		R, м			
		X	Y		X	Y				
1	2	3	4	5	6	7	8	9	10	11
—	н4460	—	—	—	391707,78	2421788,13	—	Метод спутниковых геодезических измерений (определений)	0,10	0,1
—	н4470	—	—	—	391714,32	2421793,23	—	Метод спутниковых геодезических измерений (определений)	0,10	0,1
—	н4480	—	—	—	391765,36	2421858,72	—	Метод спутниковых геодезических измерений (определений)	0,10	0,1
—	н4490	—	—	—	391760,46	2421862,63	—	Метод спутниковых геодезических измерений (определений)	0,10	0,1
—	н4500	—	—	—	391709,57	2421797,74	—	Метод спутниковых геодезических измерений (определений)	0,10	0,1

КАРТА-ПЛАН ТЕРРИТОРИИ

Описание местоположения здания, сооружения, объекта незавершенного строительства на земельном участке										
								измерений (определений)		
—	н451О	—	—	—	391703, 28	2421792, 73	—	Метод спутниковых геодезических измерений (определений)	0,10	0,1
—	н452О	—	—	—	391611, 53	2421676, 99	—	Метод спутниковых геодезических измерений (определений)	0,10	0,1
—	н453О	—	—	—	391616, 66	2421672, 90	—	Метод спутниковых геодезических измерений (определений)	0,10	0,1
—	н446О	—	—	—	391707, 78	2421788, 13	—	Метод спутниковых геодезических измерений (определений)	0,10	0,1

2. Характеристики здания, сооружения, объекта незавершенного строительства с кадастровым номером (обозначением) 49:09:030202:236

№ п/п	Наименование характеристики	Значение характеристики
1	2	3
1	Вид объекта недвижимости	здание
2	Ранее присвоенный государственный учетный номер здания, сооружения, объекта незавершенного строительства (кадастровый, инвентарный или условный номер)	9416 (инвентарный номер)
3	Кадастровый номер земельного участка (земельных участков), в границах которого (которых) расположено здание, сооружение, объект незавершенного строительства	49:09:030202:12
4	Номер кадастрового квартала (кадастровых кварталов), в пределах которого (которых) расположено здание, сооружение, объект незавершенного строительства	49:09:030202

КАРТА-ПЛАН ТЕРРИТОРИИ

Описание местоположения здания, сооружения, объекта незавершенного строительства на земельном участке

1	2	3
5	Адрес здания, сооружения, объекта незавершенного строительства	—
	Местоположение здания, сооружения, объекта незавершенного строительства	Магаданская область, г Магадан, ул Набережная реки Магаданки, д 73
	Дополнительные сведения о местоположении	—
6	Иные сведения	—

**1. Сведения о характерных точках контура
вид объекта недвижимости (здание, сооружение, объект незавершенного строительства) здание
кадастровый номер (обозначение) 49:09:030202:237**

Зона № —

Номер контура	Номера характерных точек контура	Существующие			Уточненные			Метод определения координат	Средняя квадратическая погрешность определения координат характерной точки (M _t), м	Формулы, примененные для расчета средней квадратической погрешности определения координат характерной точки (M _t), м
		Координаты, м		R, м	Координаты, м		R, м			
		X	Y		X	Y				
1	2	3	4	5	6	7	8	9	10	11
—	н2280	—	—	—	391863,92	2421308,70	—	Метод спутниковых геодезических измерений (определений)	0,10	0,1
—	н2290	—	—	—	391869,76	2421315,39	—	Метод спутниковых геодезических измерений (определений)	0,10	0,1
—	н2300	—	—	—	391837,88	2421343,28	—	Метод спутниковых геодезических измерений (определений)	0,10	0,1
—	н2310	—	—	—	391832,	2421336	—	Метод	0,10	0,1

КАРТА-ПЛАН ТЕРРИТОРИИ

Описание местоположения здания, сооружения, объекта незавершенного строительства на земельном участке									
					04	,59		спутниковых геодезических измерений (определений)	
—	н228О	—	—	—	391863,92	2421308,70	—	Метод спутниковых геодезических измерений (определений)	0,10 0,1

2. Характеристики здания, сооружения, объекта незавершенного строительства с кадастровым номером (обозначением) 49:09:030202:237

№ п/п	Наименование характеристики	Значение характеристики
1	2	3
1	Вид объекта недвижимости	здание
2	Ранее присвоенный государственный учетный номер здания, сооружения, объекта незавершенного строительства (кадастровый, инвентарный или условный номер)	8910 (инвентарный номер)
3	Кадастровый номер земельного участка (земельных участков), в границах которого (которых) расположено здание, сооружение, объект незавершенного строительства	49:09:030202:68
4	Номер кадастрового квартала (кадастровых кварталов), в пределах которого (которых) расположено здание, сооружение, объект незавершенного строительства	49:09:030202
5	Адрес здания, сооружения, объекта незавершенного строительства	—
	Местоположение здания, сооружения, объекта незавершенного строительства	Магаданская область, г Магадан, ул Набережная реки Магаданки, д 55
	Дополнительные сведения о местоположении	—
6	Иные сведения	—

КАРТА-ПЛАН ТЕРРИТОРИИ

Описание местоположения здания, сооружения, объекта незавершенного строительства на земельном участке

**1. Сведения о характерных точках контура
вид объекта недвижимости (здание, сооружение, объект незавершенного строительства) здание
кадастровый номер (обозначение) 49:09:030202:238**

Зона № —

Номер контура	Номера характерных точек контура	Существующие			Уточненные			Метод определения координат	Средняя квадратическая погрешность определения координат характерной точки (M _t), м	Формулы, примененные для расчета средней квадратической погрешности определения координат характерной точки (M _t), м
		Координаты, м		R, м	Координаты, м		R, м			
		X	Y		X	Y				
1	2	3	4	5	6	7	8	9	10	11
—	н4540	—	—	—	391602,43	2421683,41	—	Метод спутниковых геодезических измерений (определений)	0,10	0,1
—	н4550	—	—	—	391746,28	2421861,21	—	Метод спутниковых геодезических измерений (определений)	0,10	0,1
—	н4560	—	—	—	391740,92	2421865,70	—	Метод спутниковых геодезических измерений (определений)	0,10	0,1
—	н4570	—	—	—	391597,10	2421687,38	—	Метод спутниковых геодезических измерений (определений)	0,10	0,1
—	н4540	—	—	—	391602,43	2421683,41	—	Метод спутниковых геодезических измерений (определений)	0,10	0,1

КАРТА-ПЛАН ТЕРРИТОРИИ

Описание местоположения здания, сооружения, объекта незавершенного строительства на земельном участке

2. Характеристики здания, сооружения, объекта незавершенного строительства с кадастровым номером (обозначением) 49:09:030202:239

№ п/п	Наименование характеристики	Значение характеристики
1	2	3
1	Вид объекта недвижимости	здание
2	Ранее присвоенный государственный учетный номер здания, сооружения, объекта незавершенного строительства (кадастровый, инвентарный или условный номер)	8713 (инвентарный номер)
3	Кадастровый номер земельного участка (земельных участков), в границах которого (которых) расположено здание, сооружение, объект незавершенного строительства	—
4	Номер кадастрового квартала (кадастровых кварталов), в пределах которого (которых) расположено здание, сооружение, объект незавершенного строительства	49:09:030202
5	Адрес здания, сооружения, объекта незавершенного строительства	—
	Местоположение здания, сооружения, объекта незавершенного строительства	Магаданская область, г Магадан, ул Пролетарская, д 63, корп 2
	Дополнительные сведения о местоположении	—
6	Иные сведения	—

1. Сведения о характерных точках контура вид объекта недвижимости (здание, сооружение, объект незавершенного строительства) здание кадастровый номер (обозначение) 49:09:030202:240

Зона № —

Номер контура	Номера характерных точек контура	Существующие			Уточненные			Метод определения координат	Средняя квадратическая погрешность определения координат характерной точки (M _t), м	Формулы, примененные для расчета средней квадратической погрешности определения координат характерной точки (M _t), м
		Координаты, м		R, м	Координаты, м		R, м			
		X	Y		X	Y				
1	2	3	4	5	6	7	8	9	10	11
—	н252О	—	—	—	391628,96	2421401,36	—	Метод спутниковых геодезических измерений	0,10	0,1

КАРТА-ПЛАН ТЕРРИТОРИИ

Описание местоположения здания, сооружения, объекта незавершенного строительства на земельном участке									
								(определений)	
—	н2530	—	—	—	391633, 70	2421406 ,79	—	Метод спутниковых геодезических измерений (определений)	0,10 0,1
—	н2540	—	—	—	391608, 08	2421429 ,92	—	Метод спутниковых геодезических измерений (определений)	0,10 0,1
—	н2550	—	—	—	391596, 77	2421417 ,46	—	Метод спутниковых геодезических измерений (определений)	0,10 0,1
—	н2560	—	—	—	391590, 26	2421422 ,60	—	Метод спутниковых геодезических измерений (определений)	0,10 0,1
—	н2570	—	—	—	391585, 03	2421416 ,27	—	Метод спутниковых геодезических измерений (определений)	0,10 0,1
—	н2580	—	—	—	391607, 54	2421394 ,84	—	Метод спутниковых геодезических измерений (определений)	0,10 0,1
—	н2590	—	—	—	391611, 39	2421398 ,10	—	Метод спутниковых геодезических измерений (определений)	0,10 0,1

КАРТА-ПЛАН ТЕРРИТОРИИ

Описание местоположения здания, сооружения, объекта незавершенного строительства на земельном участке										
—	н2600	—	—	—	391617, 08	2421398 ,24	—	Метод спутниковых геодезических измерений (определений)	0,10	0,1
—	н2610	—	—	—	391620, 84	2421402 ,08	—	Метод спутниковых геодезических измерений (определений)	0,10	0,1
—	н2620	—	—	—	391620, 78	2421404 ,64	—	Метод спутниковых геодезических измерений (определений)	0,10	0,1
—	н2630	—	—	—	391623, 04	2421406 ,84	—	Метод спутниковых геодезических измерений (определений)	0,10	0,1
—	н2520	—	—	—	391628, 96	2421401 ,36	—	Метод спутниковых геодезических измерений (определений)	0,10	0,1

2. Характеристики здания, сооружения, объекта незавершенного строительства с кадастровым номером (обозначением) 49:09:030202:240

№ п/п	Наименование характеристики	Значение характеристики
1	2	3
1	Вид объекта недвижимости	здание
2	Ранее присвоенный государственный учетный номер здания, сооружения, объекта незавершенного строительства (кадастровый, инвентарный или условный номер)	8768 (инвентарный номер)
3	Кадастровый номер земельного участка (земельных участков), в границах которого (которых) расположено здание, сооружение, объект незавершенного строительства	49:09:030202:47

КАРТА-ПЛАН ТЕРРИТОРИИ

Описание местоположения здания, сооружения, объекта незавершенного строительства на земельном участке

1	2	3
4	Номер кадастрового квартала (кадастровых кварталов), в пределах которого (которых) расположено здание, сооружение, объект незавершенного строительства	49:09:030202
5	Адрес здания, сооружения, объекта незавершенного строительства	—
	Местоположение здания, сооружения, объекта незавершенного строительства	Магаданская область, г Магадан, ул Пролетарская, д 63
	Дополнительные сведения о местоположении	—
6	Иные сведения	—

1. Сведения о характерных точках контура вид объекта недвижимости (здание, сооружение, объект незавершенного строительства) здание кадастровый номер (обозначение) 49:09:030202:241

Зона № —

Номер контура	Номера характерных точек контура	Существующие			Уточненные			Метод определения координат	Средняя квадратическая погрешность определения координат характерной точки (M _t), м	Формулы, примененные для расчета средней квадратической погрешности определения координат характерной точки (M _t), м
		Координаты, м		R, м	Координаты, м		R, м			
		X	Y		X	Y				
1	2	3	4	5	6	7	8	9	10	11
—	н370	—	—	—	392075, 72	2421405 ,16	—	Метод спутниковых геодезических измерений (определений)	0,10	0,1
—	н380	—	—	—	392075, 72	2421430 ,82	—	Метод спутниковых геодезических измерений (определений)	0,10	0,1
—	н390	—	—	—	392058, 93	2421430 ,82	—	Метод спутниковых геодезических измерений (определений)	0,10	0,1

КАРТА-ПЛАН ТЕРРИТОРИИ

Описание местоположения здания, сооружения, объекта незавершенного строительства на земельном участке										
								измерений (определений)		
—	н400	—	—	—	392058, 93	2421405 ,16	—	Метод спутниковых геодезических измерений (определений)	0,10	0,1
—	н370	—	—	—	392075, 72	2421405 ,16	—	Метод спутниковых геодезических измерений (определений)	0,10	0,1

2. Характеристики здания, сооружения, объекта незавершенного строительства с кадастровым номером (обозначением) 49:09:030202:241

№ п/п	Наименование характеристики	Значение характеристики
1	2	3
1	Вид объекта недвижимости	здание
2	Ранее присвоенный государственный учетный номер здания, сооружения, объекта незавершенного строительства (кадастровый, инвентарный или условный номер)	44:401:002:02227:6299 (инвентарный номер)
3	Кадастровый номер земельного участка (земельных участков), в границах которого (которых) расположено здание, сооружение, объект незавершенного строительства	49:09:030202:159
4	Номер кадастрового квартала (кадастровых кварталов), в пределах которого (которых) расположено здание, сооружение, объект незавершенного строительства	49:09:030202
5	Адрес здания, сооружения, объекта незавершенного строительства	—
	Местоположение здания, сооружения, объекта незавершенного строительства	Магаданская область, г Магадан, ул Набережная реки Магаданки, д 53
	Дополнительные сведения о местоположении	—
6	Иные сведения	—

КАРТА-ПЛАН ТЕРРИТОРИИ

Описание местоположения здания, сооружения, объекта незавершенного строительства на земельном участке

**1. Сведения о характерных точках контура
вид объекта недвижимости (здание, сооружение, объект незавершенного строительства) здание
кадастровый номер (обозначение) 49:09:030202:242**

Зона № —

Номер контура	Номера характерных точек контура	Существующие			Уточненные			Метод определения координат	Средняя квадратическая погрешность определения координат характерной точки (M _t), м	Формулы, примененные для расчета средней квадратической погрешности определения координат характерной точки (M _t), м
		Координаты, м		R, м	Координаты, м		R, м			
		X	Y		X	Y				
1	2	3	4	5	6	7	8	9	10	11
—	н4050	—	—	—	391863,26	2421772,66	—	Метод спутниковых геодезических измерений (определений)	0,10	0,1
—	н4090	—	—	—	391863,22	2421786,02	—	Метод спутниковых геодезических измерений (определений)	0,10	0,1
—	н4100	—	—	—	391859,05	2421789,36	—	Метод спутниковых геодезических измерений (определений)	0,10	0,1
—	н4110	—	—	—	391851,50	2421780,08	—	Метод спутниковых геодезических измерений (определений)	0,10	0,1
—	н4060	—	—	—	391851,70	2421772,49	—	Метод спутниковых геодезических измерений (определений)	0,10	0,1

КАРТА-ПЛАН ТЕРРИТОРИИ

Описание местоположения здания, сооружения, объекта незавершенного строительства на земельном участке									
									измерений (определений)
—	н4050	—	—	—	391863, 26	2421772, 66	—	0,10	0,1
Метод спутниковых геодезических измерений (определений)									

2. Характеристики здания, сооружения, объекта незавершенного строительства с кадастровым номером (обозначением) 49:09:030202:242

№ п/п	Наименование характеристики	Значение характеристики
1	2	3
1	Вид объекта недвижимости	здание
2	Ранее присвоенный государственный учетный номер здания, сооружения, объекта незавершенного строительства (кадастровый, инвентарный или условный номер)	2399 (инвентарный номер)
3	Кадастровый номер земельного участка (земельных участков), в границах которого (которых) расположено здание, сооружение, объект незавершенного строительства	49:09:030202:188
4	Номер кадастрового квартала (кадастровых кварталов), в пределах которого (которых) расположено здание, сооружение, объект незавершенного строительства	49:09:030202
5	Адрес здания, сооружения, объекта незавершенного строительства	—
	Местоположение здания, сооружения, объекта незавершенного строительства	Магаданская область, г. Магадан, ул. Набережная реки Магаданки, д. 71
	Дополнительные сведения о местоположении	—
6	Иные сведения	—

КАРТА-ПЛАН ТЕРРИТОРИИ

Описание местоположения здания, сооружения, объекта незавершенного строительства на земельном участке

1. Сведения о характерных точках контура
вид объекта недвижимости (здание, сооружение, объект незавершенного строительства) здание
кадастровый номер (обозначение) 49:09:030202:243

Зона № —

Номер контура	Номера характерных точек контура	Существующие			Уточненные			Метод определения координат	Средняя квадратическая погрешность определения координат характерной точки (M _t), м	Формулы, примененные для расчета средней квадратической погрешности определения координат характерной точки (M _t), м
		Координаты, м		R, м	Координаты, м		R, м			
		X	Y		X	Y				
1	2	3	4	5	6	7	8	9	10	11
—	н1930	—	—	—	391942,36	2421206,49	—	Метод спутниковых геодезических измерений (определений)	0,10	0,1
—	н1940	—	—	—	391946,72	2421212,62	—	Метод спутниковых геодезических измерений (определений)	0,10	0,1
—	н1950	—	—	—	391923,42	2421228,51	—	Метод спутниковых геодезических измерений (определений)	0,10	0,1
—	н1960	—	—	—	391919,06	2421222,39	—	Метод спутниковых геодезических измерений (определений)	0,10	0,1
—	н1930	—	—	—	391942,36	2421206,49	—	Метод спутниковых геодезических измерений (определений)	0,10	0,1

КАРТА-ПЛАН ТЕРРИТОРИИ**Описание местоположения здания, сооружения, объекта незавершенного строительства на земельном участке**измерений
(определений)**2. Характеристики здания, сооружения, объекта незавершенного строительства с кадастровым номером (обозначением) 49:09:030202:243**

№ п/п	Наименование характеристики	Значение характеристики
1	2	3
1	Вид объекта недвижимости	здание
2	Ранее присвоенный государственный учетный номер здания, сооружения, объекта незавершенного строительства (кадастровый, инвентарный или условный номер)	8635 (инвентарный номер)
3	Кадастровый номер земельного участка (земельных участков), в границах которого (которых) расположено здание, сооружение, объект незавершенного строительства	49:09:030202:4
4	Номер кадастрового квартала (кадастровых кварталов), в пределах которого (которых) расположено здание, сооружение, объект незавершенного строительства	49:09:030202
5	Адрес здания, сооружения, объекта незавершенного строительства	—
	Местоположение здания, сооружения, объекта незавершенного строительства	Магаданская область, г Магадан, ул Пролетарская, д 55, корп 3
	Дополнительные сведения о местоположении	—
6	Иные сведения	—

КАРТА-ПЛАН ТЕРРИТОРИИ

Описание местоположения здания, сооружения, объекта незавершенного строительства на земельном участке

**1. Сведения о характерных точках контура
вид объекта недвижимости (здание, сооружение, объект незавершенного строительства) здание
кадастровый номер (обозначение) 49:09:030202:244**

Зона № —

Номер контура	Номера характерных точек контура	Существующие			Уточненные			Метод определения координат	Средняя квадратическая погрешность определения координат характерной точки (M _t), м	Формулы, примененные для расчета средней квадратической погрешности определения координат характерной точки (M _t), м
		Координаты, м		R, м	Координаты, м		R, м			
		X	Y		X	Y				
1	2	3	4	5	6	7	8	9	10	11
—	н4740	—	—	—	391712,34	2421598,06	—	Метод спутниковых геодезических измерений (определений)	0,10	0,1
—	н4750	—	—	—	391719,12	2421606,73	—	Метод спутниковых геодезических измерений (определений)	0,10	0,1
—	н4760	—	—	—	391655,37	2421656,54	—	Метод спутниковых геодезических измерений (определений)	0,10	0,1
—	н4770	—	—	—	391648,60	2421647,87	—	Метод спутниковых геодезических измерений (определений)	0,10	0,1
—	н4740	—	—	—	391712,34	2421598,06	—	Метод спутниковых геодезических измерений (определений)	0,10	0,1

КАРТА-ПЛАН ТЕРРИТОРИИ

Описание местоположения здания, сооружения, объекта незавершенного строительства на земельном участке

измерений
(определений)

2. Характеристики здания, сооружения, объекта незавершенного строительства с кадастровым номером (обозначением) 49:09:030202:244

№ п/п	Наименование характеристики	Значение характеристики
1	2	3
1	Вид объекта недвижимости	здание
2	Ранее присвоенный государственный учетный номер здания, сооружения, объекта незавершенного строительства (кадастровый, инвентарный или условный номер)	5944 (инвентарный номер)
3	Кадастровый номер земельного участка (земельных участков), в границах которого (которых) расположено здание, сооружение, объект незавершенного строительства	49:09:030202:177
4	Номер кадастрового квартала (кадастровых кварталов), в пределах которого (которых) расположено здание, сооружение, объект незавершенного строительства	49:09:030202
5	Адрес здания, сооружения, объекта незавершенного строительства	—
	Местоположение здания, сооружения, объекта незавершенного строительства	Магаданская область, г Магадан, ул Набережная реки Магаданки, д 73, корп 4
	Дополнительные сведения о местоположении	—
6	Иные сведения	—

1. Сведения о характерных точках контура вид объекта недвижимости (здание, сооружение, объект незавершенного строительства) здание кадастровый номер (обозначение) 49:09:030202:245

Зона № —

Номер контура	Номера характерных точек контура	Существующие			Уточненные			Метод определения координат	Средняя квадратическая погрешность определения координат характерной точки (M _t), м	Формулы, примененные для расчета средней квадратической погрешности определения координат характерной точки (M _t), м
		Координаты, м		R, м	Координаты, м		R, м			
		X	Y		X	Y				
1	2	3	4	5	6	7	8	9	10	11
—	н770	—	—	—	391959,	2421328	—	Метод	0,10	0,1

КАРТА-ПЛАН ТЕРРИТОРИИ

Описание местоположения здания, сооружения, объекта незавершенного строительства на земельном участке									
					18	,43		спутниковых геодезических измерений (определений)	
—	н780	—	—	—	391958,97	2421347,57	—	Метод спутниковых геодезических измерений (определений)	0,10 0,1
—	н790	—	—	—	391940,84	2421347,78	—	Метод спутниковых геодезических измерений (определений)	0,10 0,1
—	н800	—	—	—	391940,68	2421361,60	—	Метод спутниковых геодезических измерений (определений)	0,10 0,1
—	н810	—	—	—	391959,18	2421361,77	—	Метод спутниковых геодезических измерений (определений)	0,10 0,1
—	н820	—	—	—	391958,91	2421381,15	—	Метод спутниковых геодезических измерений (определений)	0,10 0,1
—	н830	—	—	—	391940,46	2421380,99	—	Метод спутниковых геодезических измерений (определений)	0,10 0,1
—	н840	—	—	—	391940,48	2421370,24	—	Метод спутниковых	0,10 0,1

КАРТА-ПЛАН ТЕРРИТОРИИ

Описание местоположения здания, сооружения, объекта незавершенного строительства на земельном участке										
								геодезических измерений (определений)		
—	н850	—	—	—	391926,06	2421370,34	—	Метод спутниковых геодезических измерений (определений)	0,10	0,1
—	н860	—	—	—	391925,98	2421380,94	—	Метод спутниковых геодезических измерений (определений)	0,10	0,1
—	н870	—	—	—	391907,93	2421380,54	—	Метод спутниковых геодезических измерений (определений)	0,10	0,1
—	н880	—	—	—	391908,04	2421361,17	—	Метод спутниковых геодезических измерений (определений)	0,10	0,1
—	н890	—	—	—	391926,07	2421361,26	—	Метод спутниковых геодезических измерений (определений)	0,10	0,1
—	н900	—	—	—	391926,07	2421347,95	—	Метод спутниковых геодезических измерений (определений)	0,10	0,1
—	н910	—	—	—	391908,17	2421347,78	—	Метод спутниковых геодезических измерений (определений)	0,10	0,1

КАРТА-ПЛАН ТЕРРИТОРИИ

Описание местоположения здания, сооружения, объекта незавершенного строительства на земельном участке										
								измерений (определений)		
—	н920	—	—	—	391908, 34	2421328 ,27	—	Метод спутниковых геодезических измерений (определений)	0,10	0,1
—	н930	—	—	—	391926, 77	2421328 ,40	—	Метод спутниковых геодезических измерений (определений)	0,10	0,1
—	н940	—	—	—	391926, 77	2421338 ,02	—	Метод спутниковых геодезических измерений (определений)	0,10	0,1
—	н950	—	—	—	391940, 93	2421338 ,06	—	Метод спутниковых геодезических измерений (определений)	0,10	0,1
—	н960	—	—	—	391941, 15	2421328 ,31	—	Метод спутниковых геодезических измерений (определений)	0,10	0,1
—	н770	—	—	—	391959, 18	2421328 ,43	—	Метод спутниковых геодезических измерений (определений)	0,10	0,1

КАРТА-ПЛАН ТЕРРИТОРИИ

Описание местоположения здания, сооружения, объекта незавершенного строительства на земельном участке

2. Характеристики здания, сооружения, объекта незавершенного строительства с кадастровым номером (обозначением) 49:09:030202:245

№ п/п	Наименование характеристики	Значение характеристики
1	2	3
1	Вид объекта недвижимости	здание
2	Ранее присвоенный государственный учетный номер здания, сооружения, объекта незавершенного строительства (кадастровый, инвентарный или условный номер)	629 (инвентарный номер)
3	Кадастровый номер земельного участка (земельных участков), в границах которого (которых) расположено здание, сооружение, объект незавершенного строительства	49:09:030202:77
4	Номер кадастрового квартала (кадастровых кварталов), в пределах которого (которых) расположено здание, сооружение, объект незавершенного строительства	49:09:030202
5	Адрес здания, сооружения, объекта незавершенного строительства	—
	Местоположение здания, сооружения, объекта незавершенного строительства	Магаданская область, г Магадан, ул Набережная реки Магаданки, д 55, корп 5
	Дополнительные сведения о местоположении	—
6	Иные сведения	—

1. Сведения о характерных точках контура вид объекта недвижимости (здание, сооружение, объект незавершенного строительства) здание кадастровый номер (обозначение) 49:09:030202:246

Зона № —

Номер контура	Номера характерных точек контура	Существующие			Уточненные			Метод определения координат	Средняя квадратическая погрешность определения координат характерной точки (M _t), м	Формулы, примененные для расчета средней квадратической погрешности определения координат характерной точки (M _t), м
		Координаты, м		R, м	Координаты, м		R, м			
		X	Y		X	Y				
1	2	3	4	5	6	7	8	9	10	11
—	н530	—	—	—	392014, 75	2421408 ,37	—	Метод спутниковых геодезических измерений	0,10	0,1

КАРТА-ПЛАН ТЕРРИТОРИИ

Описание местоположения здания, сооружения, объекта незавершенного строительства на земельном участке										
(определений)										
—	н540	—	—	—	392014, 31	2421476 ,07	—	Метод спутниковых геодезических измерений (определений)	0,10	0,1
—	н550	—	—	—	392001, 31	2421475 ,99	—	Метод спутниковых геодезических измерений (определений)	0,10	0,1
—	н560	—	—	—	392001, 75	2421408 ,29	—	Метод спутниковых геодезических измерений (определений)	0,10	0,1
—	н530	—	—	—	392014, 75	2421408 ,37	—	Метод спутниковых геодезических измерений (определений)	0,10	0,1

2. Характеристики здания, сооружения, объекта незавершенного строительства с кадастровым номером (обозначением) 49:09:030202:246

№ п/п	Наименование характеристики	Значение характеристики
1	2	3
1	Вид объекта недвижимости	здание
2	Ранее присвоенный государственный учетный номер здания, сооружения, объекта незавершенного строительства (кадастровый, инвентарный или условный номер)	49:09:03:6/2001:346:1050 (условный номер), 1050 (инвентарный номер)
3	Кадастровый номер земельного участка (земельных участков), в границах которого (которых) расположено здание, сооружение, объект незавершенного строительства	49:09:030202:79
4	Номер кадастрового квартала (кадастровых кварталов), в пределах которого (которых) расположено здание, сооружение, объект незавершенного строительства	49:09:030202
5	Адрес здания, сооружения, объекта незавершенного строительства	—

КАРТА-ПЛАН ТЕРРИТОРИИ

Описание местоположения здания, сооружения, объекта незавершенного строительства на земельном участке

1	2	3
	Местоположение здания, сооружения, объекта незавершенного строительства	Магаданская область, г. Магадан, ул. Набережная реки Магаданки, д. 57, корп. 1
	Дополнительные сведения о местоположении	—
6	Иные сведения	—

1. Сведения о характерных точках контура вид объекта недвижимости (здание, сооружение, объект незавершенного строительства) сооружение кадастровый номер (обозначение) 49:09:030202:247

Зона № —

Номер контура	Номера характерных точек контура	Существующие			Уточненные			Метод определения координат	Средняя квадратическая погрешность определения координат характерной точки (M _t), м	Формулы, примененные для расчета средней квадратической погрешности определения координат характерной точки (M _t), м
		Координаты, м		R, м	Координаты, м		R, м			
		X	Y		X	Y				
1	2	3	4	5	6	7	8	9	10	11
—	—	—	—	—	—	—	—	—	—	—

2. Характеристики здания, сооружения, объекта незавершенного строительства с кадастровым номером (обозначением) 49:09:030202:247

№ п/п	Наименование характеристики	Значение характеристики
1	2	3
1	Вид объекта недвижимости	сооружение
2	Ранее присвоенный государственный учетный номер здания, сооружения, объекта незавершенного строительства (кадастровый, инвентарный или условный номер)	—
3	Кадастровый номер земельного участка (земельных участков), в границах которого (которых) расположено здание, сооружение, объект незавершенного строительства	—
4	Номер кадастрового квартала (кадастровых кварталов), в пределах которого (которых) расположено здание, сооружение, объект незавершенного строительства	—
5	Адрес здания, сооружения, объекта незавершенного строительства	—
	Местоположение здания, сооружения, объекта незавершенного	Магаданская область, г Магадан, ул Пролетарская, д 57

КАРТА-ПЛАН ТЕРРИТОРИИ

Описание местоположения здания, сооружения, объекта незавершенного строительства на земельном участке

1	2	3
	строительства	
	Дополнительные сведения о местоположении	—
6	Иные сведения	—

**1. Сведения о характерных точках контура
вид объекта недвижимости (здание, сооружение, объект незавершенного строительства) здание
кадастровый номер (обозначение) 49:09:030202:248**

Зона № —

Номер контура	Номера характерных точек контура	Существующие			Уточненные			Метод определения координат	Средняя квадратическая погрешность определения координат характерной точки (M _t), м	Формулы, примененные для расчета средней квадратической погрешности определения координат характерной точки (M _t), м
		Координаты, м		R, м	Координаты, м		R, м			
		X	Y		X	Y				
1	2	3	4	5	6	7	8	9	10	11
—	н4900	—	—	—	391792, 86	2421615 ,20	—	Метод спутниковых геодезических измерений (определений)	0,10	0,1
—	н4910	—	—	—	391792, 84	2421618 ,80	—	Метод спутниковых геодезических измерений (определений)	0,10	0,1
—	н4920	—	—	—	391791, 24	2421618 ,79	—	Метод спутниковых геодезических измерений (определений)	0,10	0,1
—	н4930	—	—	—	391791, 26	2421615 ,19	—	Метод спутниковых геодезических измерений (определений)	0,10	0,1

КАРТА-ПЛАН ТЕРРИТОРИИ

Описание местоположения здания, сооружения, объекта незавершенного строительства на земельном участке										
									измерений (определений)	
—	н4900	—	—	—	391792, 86	2421615 ,20	—	—	Метод спутниковых геодезических измерений (определений)	0,10 0,1

2. Характеристики здания, сооружения, объекта незавершенного строительства с кадастровым номером (обозначением) 49:09:030202:248

№ п/п	Наименование характеристики	Значение характеристики
1	2	3
1	Вид объекта недвижимости	здание
2	Ранее присвоенный государственный учетный номер здания, сооружения, объекта незавершенного строительства (кадастровый, инвентарный или условный номер)	44:401:003:000001850 (инвентарный номер)
3	Кадастровый номер земельного участка (земельных участков), в границах которого (которых) расположено здание, сооружение, объект незавершенного строительства	49:09:030202:19
4	Номер кадастрового квартала (кадастровых кварталов), в пределах которого (которых) расположено здание, сооружение, объект незавершенного строительства	49:09:030202
5	Адрес здания, сооружения, объекта незавершенного строительства	—
	Местоположение здания, сооружения, объекта незавершенного строительства	Магаданская область, г Магадан, ул Набережная реки Магаданки, д 71, корп 3
	Дополнительные сведения о местоположении	—
6	Иные сведения	—

КАРТА-ПЛАН ТЕРРИТОРИИ

Описание местоположения здания, сооружения, объекта незавершенного строительства на земельном участке

**1. Сведения о характерных точках контура
вид объекта недвижимости (здание, сооружение, объект незавершенного строительства) здание
кадастровый номер (обозначение) 49:09:030202:249**

Зона № —

Номер контура	Номера характерных точек контура	Существующие			Уточненные			Метод определения координат	Средняя квадратическая погрешность определения координат характерной точки (M _t), м	Формулы, примененные для расчета средней квадратической погрешности определения координат характерной точки (M _t), м
		Координаты, м		R, м	Координаты, м		R, м			
		X	Y		X	Y				
1	2	3	4	5	6	7	8	9	10	11
—	н107О	—	—	—	392031,61	2421187,46	—	Метод спутниковых геодезических измерений (определений)	0,10	0,1
—	н108О	—	—	—	392035,08	2421191,90	—	Метод спутниковых геодезических измерений (определений)	0,10	0,1
—	н109О	—	—	—	392034,05	2421192,68	—	Метод спутниковых геодезических измерений (определений)	0,10	0,1
—	н110О	—	—	—	392031,74	2421194,42	—	Метод спутниковых геодезических измерений (определений)	0,10	0,1
—	н111О	—	—	—	392032,63	2421195,59	—	Метод спутниковых геодезических измерений (определений)	0,10	0,1

КАРТА-ПЛАН ТЕРРИТОРИИ

Описание местоположения здания, сооружения, объекта незавершенного строительства на земельном участке										
								измерений (определений)		
—	н1120	—	—	—	392030, 83	2421196 ,96	—	Метод спутниковых геодезических измерений (определений)	0,10	0,1
—	н1130	—	—	—	392029, 96	2421195 ,78	—	Метод спутниковых геодезических измерений (определений)	0,10	0,1
—	н1140	—	—	—	392027, 96	2421197 ,34	—	Метод спутниковых геодезических измерений (определений)	0,10	0,1
—	н1150	—	—	—	392024, 50	2421192 ,88	—	Метод спутниковых геодезических измерений (определений)	0,10	0,1
—	н1160	—	—	—	392030, 59	2421188 ,24	—	Метод спутниковых геодезических измерений (определений)	0,10	0,1
—	н1070	—	—	—	392031, 61	2421187 ,46	—	Метод спутниковых геодезических измерений (определений)	0,10	0,1

КАРТА-ПЛАН ТЕРРИТОРИИ

Описание местоположения здания, сооружения, объекта незавершенного строительства на земельном участке

2. Характеристики здания, сооружения, объекта незавершенного строительства с кадастровым номером (обозначением) 49:09:030202:249

№ п/п	Наименование характеристики	Значение характеристики
1	2	3
1	Вид объекта недвижимости	здание
2	Ранее присвоенный государственный учетный номер здания, сооружения, объекта незавершенного строительства (кадастровый, инвентарный или условный номер)	49:09:03:4/2001:637:7015 (условный номер), 7015 (инвентарный номер)
3	Кадастровый номер земельного участка (земельных участков), в границах которого (которых) расположено здание, сооружение, объект незавершенного строительства	49:09:030202:37
4	Номер кадастрового квартала (кадастровых кварталов), в пределах которого (которых) расположено здание, сооружение, объект незавершенного строительства	49:09:030202
5	Адрес здания, сооружения, объекта незавершенного строительства	—
	Местоположение здания, сооружения, объекта незавершенного строительства	Магаданская область, г Магадан, ул Пролетарская, д 55, корп 1
	Дополнительные сведения о местоположении	—
6	Иные сведения	—

1. Сведения о характерных точках контура вид объекта недвижимости (здание, сооружение, объект незавершенного строительства) здание кадастровый номер (обозначение) 49:09:030202:250

Зона № —

Номер контура	Номера характерных точек контура	Существующие			Уточненные			Метод определения координат	Средняя квадратическая погрешность определения координат характерной точки (M _t), м	Формулы, примененные для расчета средней квадратической погрешности определения координат характерной точки (M _t), м
		Координаты, м		R, м	Координаты, м		R, м			
		X	Y		X	Y				
1	2	3	4	5	6	7	8	9	10	11
—	n141O	—	—	—	391969, 25	2421120, ,94	—	Метод спутниковых геодезических измерений	0,10	0,1

КАРТА-ПЛАН ТЕРРИТОРИИ

Описание местоположения здания, сооружения, объекта незавершенного строительства на земельном участке									
								(определений)	
—	н1420	—	—	—	391987, 84	2421147 ,81	—	Метод спутниковых геодезических измерений (определений)	0,10 0,1
—	н1430	—	—	—	391977, 64	2421154 ,92	—	Метод спутниковых геодезических измерений (определений)	0,10 0,1
—	н1440	—	—	—	391976, 63	2421153 ,59	—	Метод спутниковых геодезических измерений (определений)	0,10 0,1
—	н1450	—	—	—	391974, 59	2421155 ,02	—	Метод спутниковых геодезических измерений (определений)	0,10 0,1
—	н1460	—	—	—	391968, 17	2421145 ,41	—	Метод спутниковых геодезических измерений (определений)	0,10 0,1
—	н1470	—	—	—	391969, 58	2421144 ,34	—	Метод спутниковых геодезических измерений (определений)	0,10 0,1
—	н1480	—	—	—	391966, 32	2421139 ,58	—	Метод спутниковых геодезических измерений (определений)	0,10 0,1

КАРТА-ПЛАН ТЕРРИТОРИИ

Описание местоположения здания, сооружения, объекта незавершенного строительства на земельном участке										
—	н149О	—	—	—	391964, 70	2421140, 64	—	Метод спутниковых геодезических измерений (определений)	0,10	0,1
—	н150О	—	—	—	391959, 26	2421132, 65	—	Метод спутниковых геодезических измерений (определений)	0,10	0,1
—	н151О	—	—	—	391961, 14	2421131, 40	—	Метод спутниковых геодезических измерений (определений)	0,10	0,1
—	н152О	—	—	—	391959, 08	2421128, 00	—	Метод спутниковых геодезических измерений (определений)	0,10	0,1
—	н141О	—	—	—	391969, 25	2421120, 94	—	Метод спутниковых геодезических измерений (определений)	0,10	0,1

2. Характеристики здания, сооружения, объекта незавершенного строительства с кадастровым номером (обозначением) 49:09:030202:250

№ п/п	Наименование характеристики	Значение характеристики
1	2	3
1	Вид объекта недвижимости	здание
2	Ранее присвоенный государственный учетный номер здания, сооружения, объекта незавершенного строительства (кадастровый, инвентарный или условный номер)	6894 (инвентарный номер)
3	Кадастровый номер земельного участка (земельных участков), в границах которого (которых) расположено здание, сооружение, объект незавершенного строительства	49:09:030202:194

КАРТА-ПЛАН ТЕРРИТОРИИ

Описание местоположения здания, сооружения, объекта незавершенного строительства на земельном участке

1	2	3
4	Номер кадастрового квартала (кадастровых кварталов), в пределах которого (которых) расположено здание, сооружение, объект незавершенного строительства	49:09:030202
5	Адрес здания, сооружения, объекта незавершенного строительства	—
	Местоположение здания, сооружения, объекта незавершенного строительства	Магаданская область, г Магадан, ул Пролетарская, д 55
	Дополнительные сведения о местоположении	—
6	Иные сведения	—

1. Сведения о характерных точках контура вид объекта недвижимости (здание, сооружение, объект незавершенного строительства) здание кадастровый номер (обозначение) 49:09:030202:251

Зона № —

Номер контура	Номера характерных точек контура	Существующие			Уточненные			Метод определения координат	Средняя квадратическая погрешность определения координат характерной точки (M _t), м	Формулы, примененные для расчета средней квадратической погрешности определения координат характерной точки (M _t), м
		Координаты, м		R, м	Координаты, м		R, м			
		X	Y		X	Y				
1	2	3	4	5	6	7	8	9	10	11
49:09:030202:251(1/2)										
49:09:030202:251(1/2)	н117О	—	—	—	392012,99	2421155,46	—	Метод спутниковых геодезических измерений (определений)	0,10	0,1
49:09:030202:251(1/2)	н118О	—	—	—	392031,95	2421181,88	—	Метод спутниковых геодезических измерений (определений)	0,10	0,1
49:09:0302	н119О	—	—	—	392020,66	2421189,95	—	Метод спутниковых	0,10	0,1

КАРТА-ПЛАН ТЕРРИТОРИИ

Описание местоположения здания, сооружения, объекта незавершенного строительства на земельном участке									
02:25 1(1/2)								геодезических измерений (определений)	
49:09:0302 02:25 1(1/2)	н1200	—	—	—	392018, 99	2421187 ,79	—	Метод спутниковых геодезических измерений (определений)	0,10 0,1
49:09:0302 02:25 1(1/2)	н1210	—	—	—	392017, 31	2421189 ,10	—	Метод спутниковых геодезических измерений (определений)	0,10 0,1
49:09:0302 02:25 1(1/2)	н1220	—	—	—	392011, 13	2421180 ,16	—	Метод спутниковых геодезических измерений (определений)	0,10 0,1
49:09:0302 02:25 1(1/2)	н1230	—	—	—	392012, 64	2421179 ,04	—	Метод спутниковых геодезических измерений (определений)	0,10 0,1
49:09:0302 02:25 1(1/2)	н1240	—	—	—	392009, 57	2421174 ,77	—	Метод спутниковых геодезических измерений (определений)	0,10 0,1
49:09:0302 02:25 1(1/2)	н1250	—	—	—	392007, 97	2421175 ,82	—	Метод спутниковых геодезических измерений (определений)	0,10 0,1
49:09:0302 02:25	н1260	—	—	—	392001, 64	2421166 ,65	—	Метод спутниковых геодезических измерений (определений)	0,10 0,1

КАРТА-ПЛАН ТЕРРИТОРИИ

Описание местоположения здания, сооружения, объекта незавершенного строительства на земельном участке										
1(1/2)								измерений (определений)		
49:09:030202:251(1/2)	н127О	—	—	—	392003,20	2421165,51	—	Метод спутниковых геодезических измерений (определений)	0,10	0,1
49:09:030202:251(1/2)	н128О	—	—	—	392001,43	2421162,94	—	Метод спутниковых геодезических измерений (определений)	0,10	0,1
49:09:030202:251(1/2)	н117О	—	—	—	392012,99	2421155,46	—	Метод спутниковых геодезических измерений (определений)	0,10	0,1
49:09:030202:251(2/2)										
49:09:030202:251(2/2)	н129О	—	—	—	392014,31	2421195,56	—	Метод спутниковых геодезических измерений (определений)	0,10	0,1
49:09:030202:251(2/2)	н130О	—	—	—	392022,30	2421206,50	—	Метод спутниковых геодезических измерений (определений)	0,10	0,1
49:09:030202:251(2/2)	н131О	—	—	—	391995,18	2421226,37	—	Метод спутниковых геодезических измерений (определений)	0,10	0,1
49:09:030202:25	н132О	—	—	—	391987,47	2421215,83	—	Метод спутниковых геодезических измерений (определений)	0,10	0,1

КАРТА-ПЛАН ТЕРРИТОРИИ

Описание местоположения здания, сооружения, объекта незавершенного строительства на земельном участке										
1(2/2)								измерений (определений)		
49:09:030202:251(2/2)	н1330	—	—	—	391990,27	2421213,83	—	Метод спутниковых геодезических измерений (определений)	0,10	0,1
49:09:030202:251(2/2)	н1340	—	—	—	391989,16	2421212,15	—	Метод спутниковых геодезических измерений (определений)	0,10	0,1
49:09:030202:251(2/2)	н1350	—	—	—	391998,23	2421205,62	—	Метод спутниковых геодезических измерений (определений)	0,10	0,1
49:09:030202:251(2/2)	н1360	—	—	—	391999,29	2421206,94	—	Метод спутниковых геодезических измерений (определений)	0,10	0,1
49:09:030202:251(2/2)	н1370	—	—	—	392002,54	2421204,53	—	Метод спутниковых геодезических измерений (определений)	0,10	0,1
49:09:030202:251(2/2)	н1380	—	—	—	392001,56	2421203,17	—	Метод спутниковых геодезических измерений (определений)	0,10	0,1
49:09:030202:251(2/2)	н1390	—	—	—	392011,03	2421196,30	—	Метод спутниковых геодезических измерений	0,10	0,1

КАРТА-ПЛАН ТЕРРИТОРИИ

Описание местоположения здания, сооружения, объекта незавершенного строительства на земельном участке										
)								(определений)		
49:09:030202:251(2/2)	н1400	—	—	—	392011,89	2421197,41	—	Метод спутниковых геодезических измерений (определений)	0,10	0,1
49:09:030202:251(2/2)	н1290	—	—	—	392014,31	2421195,56	—	Метод спутниковых геодезических измерений (определений)	0,10	0,1

2. Характеристики здания, сооружения, объекта незавершенного строительства с кадастровым номером (обозначением) 49:09:030202:251

№ п/п	Наименование характеристики	Значение характеристики
1	2	3
1	Вид объекта недвижимости	здание
2	Ранее присвоенный государственный учетный номер здания, сооружения, объекта незавершенного строительства (кадастровый, инвентарный или условный номер)	7015 (инвентарный номер)
3	Кадастровый номер земельного участка (земельных участков), в границах которого (которых) расположено здание, сооружение, объект незавершенного строительства	49:09:030202:198
4	Номер кадастрового квартала (кадастровых кварталов), в пределах которого (которых) расположено здание, сооружение, объект незавершенного строительства	49:09:030202
5	Адрес здания, сооружения, объекта незавершенного строительства	—
	Местоположение здания, сооружения, объекта незавершенного строительства	Магаданская область, г Магадан, ул Пролетарская, д 55, корп 1
	Дополнительные сведения о местоположении	—
6	Иные сведения	—

КАРТА-ПЛАН ТЕРРИТОРИИ

Описание местоположения здания, сооружения, объекта незавершенного строительства на земельном участке

**1. Сведения о характерных точках контура
вид объекта недвижимости (здание, сооружение, объект незавершенного строительства) сооружение
кадастровый номер (обозначение) 49:09:030202:252**

Зона № —

Номер контура	Номера характерных точек контура	Существующие			Уточненные			Метод определения координат	Средняя квадратическая погрешность определения координат характерной точки (M _t), м	Формулы, примененные для расчета средней квадратической погрешности определения координат характерной точки (M _t), м
		Координаты, м		R, м	Координаты, м		R, м			
		X	Y		X	Y				
1	2	3	4	5	6	7	8	9	10	11
—	—	—	—	—	—	—	—	—	—	—

2. Характеристики здания, сооружения, объекта незавершенного строительства с кадастровым номером (обозначением) 49:09:030202:252

№ п/п	Наименование характеристики	Значение характеристики
1	2	3
1	Вид объекта недвижимости	сооружение
2	Ранее присвоенный государственный учетный номер здания, сооружения, объекта незавершенного строительства (кадастровый, инвентарный или условный номер)	—
3	Кадастровый номер земельного участка (земельных участков), в границах которого (которых) расположено здание, сооружение, объект незавершенного строительства	—
4	Номер кадастрового квартала (кадастровых кварталов), в пределах которого (которых) расположено здание, сооружение, объект незавершенного строительства	—
5	Адрес здания, сооружения, объекта незавершенного строительства	—
	Местоположение здания, сооружения, объекта незавершенного строительства	Магаданская область, г Магадан, ул Пролетарская, д 55
	Дополнительные сведения о местоположении	—
6	Иные сведения	—

КАРТА-ПЛАН ТЕРРИТОРИИ

Описание местоположения здания, сооружения, объекта незавершенного строительства на земельном участке

**1. Сведения о характерных точках контура
вид объекта недвижимости (здание, сооружение, объект незавершенного строительства) здание
кадастровый номер (обозначение) 49:09:030202:253**

Зона № —

Номер контура	Номера характерных точек контура	Существующие			Уточненные			Метод определения координат	Средняя квадратическая погрешность определения координат характерной точки (M _t), м	Формулы, примененные для расчета средней квадратической погрешности определения координат характерной точки (M _t), м
		Координаты, м		R, м	Координаты, м		R, м			
		X	Y		X	Y				
1	2	3	4	5	6	7	8	9	10	11
—	н2320	—	—	—	391811,44	2421382,82	—	Метод спутниковых геодезических измерений (определений)	0,10	0,1
—	н2330	—	—	—	391814,92	2421389,89	—	Метод спутниковых геодезических измерений (определений)	0,10	0,1
—	н2340	—	—	—	391807,57	2421393,42	—	Метод спутниковых геодезических измерений (определений)	0,10	0,1
—	н2350	—	—	—	391804,12	2421386,41	—	Метод спутниковых геодезических измерений (определений)	0,10	0,1
—	н2320	—	—	—	391811,44	2421382,82	—	Метод спутниковых геодезических измерений (определений)	0,10	0,1

КАРТА-ПЛАН ТЕРРИТОРИИ

Описание местоположения здания, сооружения, объекта незавершенного строительства на земельном участке

измерений
(определений)

2. Характеристики здания, сооружения, объекта незавершенного строительства с кадастровым номером (обозначением) 49:09:030202:253

№ п/п	Наименование характеристики	Значение характеристики
1	2	3
1	Вид объекта недвижимости	здание
2	Ранее присвоенный государственный учетный номер здания, сооружения, объекта незавершенного строительства (кадастровый, инвентарный или условный номер)	49:09:03:3/2000:119Н:8129 (условный номер), 8129:1 (инвентарный номер)
3	Кадастровый номер земельного участка (земельных участков), в границах которого (которых) расположено здание, сооружение, объект незавершенного строительства	49:09:030202:153
4	Номер кадастрового квартала (кадастровых кварталов), в пределах которого (которых) расположено здание, сооружение, объект незавершенного строительства	49:09:030202
5	Адрес здания, сооружения, объекта незавершенного строительства	—
	Местоположение здания, сооружения, объекта незавершенного строительства	Магаданская область, г Магадан, ул Пролетарская, д 61/2
	Дополнительные сведения о местоположении	—
6	Иные сведения	—

КАРТА-ПЛАН ТЕРРИТОРИИ

Описание местоположения здания, сооружения, объекта незавершенного строительства на земельном участке

**1. Сведения о характерных точках контура
вид объекта недвижимости (здание, сооружение, объект незавершенного строительства) здание
кадастровый номер (обозначение) 49:09:030202:254**

Зона № —

Номер контура	Номера характерных точек контура	Существующие			Уточненные			Метод определения координат	Средняя квадратическая погрешность определения координат характерной точки (M _t), м	Формулы, примененные для расчета средней квадратической погрешности определения координат характерной точки (M _t), м
		Координаты, м		R, м	Координаты, м		R, м			
		X	Y		X	Y				
1	2	3	4	5	6	7	8	9	10	11
—	н3540	—	—	—	391903,68	2421564,90	—	Метод спутниковых геодезических измерений (определений)	0,10	0,1
—	н3550	—	—	—	391903,55	2421577,82	—	Метод спутниковых геодезических измерений (определений)	0,10	0,1
—	н3560	—	—	—	391869,87	2421577,66	—	Метод спутниковых геодезических измерений (определений)	0,10	0,1
—	н3570	—	—	—	391870,00	2421564,74	—	Метод спутниковых геодезических измерений (определений)	0,10	0,1
—	н3540	—	—	—	391903,68	2421564,90	—	Метод спутниковых геодезических измерений (определений)	0,10	0,1

КАРТА-ПЛАН ТЕРРИТОРИИ

Описание местоположения здания, сооружения, объекта незавершенного строительства на земельном участке

измерений
(определений)

2. Характеристики здания, сооружения, объекта незавершенного строительства с кадастровым номером (обозначением) 49:09:030202:254

№ п/п	Наименование характеристики	Значение характеристики
1	2	3
1	Вид объекта недвижимости	здание
2	Ранее присвоенный государственный учетный номер здания, сооружения, объекта незавершенного строительства (кадастровый, инвентарный или условный номер)	4727 (инвентарный номер)
3	Кадастровый номер земельного участка (земельных участков), в границах которого (которых) расположено здание, сооружение, объект незавершенного строительства	49:09:030202:95
4	Номер кадастрового квартала (кадастровых кварталов), в пределах которого (которых) расположено здание, сооружение, объект незавершенного строительства	49:09:030202
5	Адрес здания, сооружения, объекта незавершенного строительства	—
	Местоположение здания, сооружения, объекта незавершенного строительства	Магаданская область, г Магадан, ул Набережная реки Магаданки, д 65, корп 3
	Дополнительные сведения о местоположении	—
6	Иные сведения	—

1. Сведения о характерных точках контура вид объекта недвижимости (здание, сооружение, объект незавершенного строительства) здание кадастровый номер (обозначение) 49:09:030202:255

Зона № —

Номер контура	Номера характерных точек контура	Существующие			Уточненные			Метод определения координат	Средняя квадратическая погрешность определения координат характерной точки (M _t), м	Формулы, примененные для расчета средней квадратической погрешности определения координат характерной точки (M _t), м
		Координаты, м		R, м	Координаты, м		R, м			
		X	Y		X	Y				
1	2	3	4	5	6	7	8	9	10	11
—	н392О	—	—	—	391908,	2421730	—	Метод	0,10	0,1

КАРТА-ПЛАН ТЕРРИТОРИИ

Описание местоположения здания, сооружения, объекта незавершенного строительства на земельном участке									
					79	,87		спутниковых геодезических измерений (определений)	
—	н3930	—	—	—	391908,53	2421750,12	—	Метод спутниковых геодезических измерений (определений)	0,10 0,1
—	н3940	—	—	—	391906,93	2421750,17	—	Метод спутниковых геодезических измерений (определений)	0,10 0,1
—	н3950	—	—	—	391906,95	2421753,05	—	Метод спутниковых геодезических измерений (определений)	0,10 0,1
—	н3960	—	—	—	391894,95	2421753,03	—	Метод спутниковых геодезических измерений (определений)	0,10 0,1
—	н3970	—	—	—	391894,93	2421750,34	—	Метод спутниковых геодезических измерений (определений)	0,10 0,1
—	н3980	—	—	—	391893,16	2421750,33	—	Метод спутниковых геодезических измерений (определений)	0,10 0,1
—	н3990	—	—	—	391893,35	2421730,48	—	Метод спутниковых	0,10 0,1

КАРТА-ПЛАН ТЕРРИТОРИИ

Описание местоположения здания, сооружения, объекта незавершенного строительства на земельном участке									
								геодезических измерений (определений)	
—	н400О	—	—	—	391895,07	2421730,45	—	Метод спутниковых геодезических измерений (определений)	0,10 0,1
—	н401О	—	—	—	391895,09	2421728,01	—	Метод спутниковых геодезических измерений (определений)	0,10 0,1
—	н402О	—	—	—	391906,89	2421728,05	—	Метод спутниковых геодезических измерений (определений)	0,10 0,1
—	н403О	—	—	—	391906,88	2421730,83	—	Метод спутниковых геодезических измерений (определений)	0,10 0,1
—	н392О	—	—	—	391908,79	2421730,87	—	Метод спутниковых геодезических измерений (определений)	0,10 0,1

2. Характеристики здания, сооружения, объекта незавершенного строительства с кадастровым номером (обозначением) 49:09:030202:255

№ п/п	Наименование характеристики	Значение характеристики
1	2	3
1	Вид объекта недвижимости	здание
2	Ранее присвоенный государственный учетный номер здания, сооружения, объекта незавершенного строительства (кадастровый, инвентарный или условный номер)	6537 (инвентарный номер)

КАРТА-ПЛАН ТЕРРИТОРИИ

Описание местоположения здания, сооружения, объекта незавершенного строительства на земельном участке

1	2	3
3	Кадастровый номер земельного участка (земельных участков), в границах которого (которых) расположено здание, сооружение, объект незавершенного строительства	49:09:030202:100
4	Номер кадастрового квартала (кадастровых кварталов), в пределах которого (которых) расположено здание, сооружение, объект незавершенного строительства	49:09:030202
5	Адрес здания, сооружения, объекта незавершенного строительства	—
	Местоположение здания, сооружения, объекта незавершенного строительства	Магаданская область, г Магадан, ул Набережная реки Магаданки, д 69
	Дополнительные сведения о местоположении	—
6	Иные сведения	—

1. Сведения о характерных точках контура вид объекта недвижимости (здание, сооружение, объект незавершенного строительства) здание кадастровый номер (обозначение) 49:09:030202:256

Зона № —

Номер контура	Номера характерных точек контура	Существующие			Уточненные			Метод определения координат	Средняя квадратическая погрешность определения координат характерной точки (M _t), м	Формулы, примененные для расчета средней квадратической погрешности определения координат характерной точки (M _t), м
		Координаты, м		R, м	Координаты, м		R, м			
		X	Y		X	Y				
1	2	3	4	5	6	7	8	9	10	11
—	н1530	—	—	—	391942,61	2421123,92	—	Метод спутниковых геодезических измерений (определений)	0,10	0,1
—	н1540	—	—	—	391949,81	2421134,65	—	Метод спутниковых геодезических измерений (определений)	0,10	0,1

КАРТА-ПЛАН ТЕРРИТОРИИ

Описание местоположения здания, сооружения, объекта незавершенного строительства на земельном участке										
—	н155О	—	—	—	391908, 86	2421163 ,30	—	Метод спутниковых геодезических измерений (определений)	0,10	0,1
—	н156О	—	—	—	391901, 42	2421153 ,17	—	Метод спутниковых геодезических измерений (определений)	0,10	0,1
—	н157О	—	—	—	391904, 13	2421151 ,19	—	Метод спутниковых геодезических измерений (определений)	0,10	0,1
—	н158О	—	—	—	391903, 10	2421149 ,83	—	Метод спутниковых геодезических измерений (определений)	0,10	0,1
—	н159О	—	—	—	391912, 52	2421143 ,03	—	Метод спутниковых геодезических измерений (определений)	0,10	0,1
—	н160О	—	—	—	391913, 87	2421144 ,81	—	Метод спутниковых геодезических измерений (определений)	0,10	0,1
—	н161О	—	—	—	391917, 74	2421141 ,93	—	Метод спутниковых геодезических измерений (определений)	0,10	0,1
—	н162О	—	—	—	391916,	2421140	—	Метод	0,10	0,1

КАРТА-ПЛАН ТЕРРИТОРИИ

Описание местоположения здания, сооружения, объекта незавершенного строительства на земельном участке									
					48	,19		спутниковых геодезических измерений (определений)	
—	н1630	—	—	—	391925,83	2421133,62	—	Метод спутниковых геодезических измерений (определений)	0,10 0,1
—	н1640	—	—	—	391926,91	2421135,08	—	Метод спутниковых геодезических измерений (определений)	0,10 0,1
—	н1650	—	—	—	391930,36	2421132,62	—	Метод спутниковых геодезических измерений (определений)	0,10 0,1
—	н1660	—	—	—	391929,26	2421131,17	—	Метод спутниковых геодезических измерений (определений)	0,10 0,1
—	н1670	—	—	—	391939,83	2421123,86	—	Метод спутниковых геодезических измерений (определений)	0,10 0,1
—	н1680	—	—	—	391940,88	2421125,22	—	Метод спутниковых геодезических измерений (определений)	0,10 0,1
—	н1530	—	—	—	391942,61	2421123,92	—	Метод спутниковых	0,10 0,1

КАРТА-ПЛАН ТЕРРИТОРИИ

Описание местоположения здания, сооружения, объекта незавершенного строительства на земельном участке										
—	н57О	—	—	—	392013, 69	2421488 ,85	—	Метод спутниковых геодезических измерений (определений)	0,10	0,1
—	н58О	—	—	—	392013, 63	2421523 ,22	—	Метод спутниковых геодезических измерений (определений)	0,10	0,1
—	н59О	—	—	—	392001, 73	2421523 ,15	—	Метод спутниковых геодезических измерений (определений)	0,10	0,1
—	н60О	—	—	—	392001, 88	2421488 ,76	—	Метод спутниковых геодезических измерений (определений)	0,10	0,1
—	н57О	—	—	—	392013, 69	2421488 ,85	—	Метод спутниковых геодезических измерений (определений)	0,10	0,1

2. Характеристики здания, сооружения, объекта незавершенного строительства с кадастровым номером (обозначением) 49:09:030202:257

№ п/п	Наименование характеристики	Значение характеристики
1	2	3
1	Вид объекта недвижимости	здание
2	Ранее присвоенный государственный учетный номер здания, сооружения, объекта незавершенного строительства (кадастровый, инвентарный или	49:09:03:6/2000:717:4314 (условный номер), 4314 (инвентарный номер)

КАРТА-ПЛАН ТЕРРИТОРИИ

Описание местоположения здания, сооружения, объекта незавершенного строительства на земельном участке

1	2	3
	условный номер)	
3	Кадастровый номер земельного участка (земельных участков), в границах которого (которых) расположено здание, сооружение, объект незавершенного строительства	49:09:030202:80
4	Номер кадастрового квартала (кадастровых кварталов), в пределах которого (которых) расположено здание, сооружение, объект незавершенного строительства	49:09:030202
5	Адрес здания, сооружения, объекта незавершенного строительства	—
	Местоположение здания, сооружения, объекта незавершенного строительства	Магаданская область, г. Магадан, ул. Набережная реки Магаданки, д. 59
	Дополнительные сведения о местоположении	—
6	Иные сведения	—

1. Сведения о характерных точках контура вид объекта недвижимости (здание, сооружение, объект незавершенного строительства) здание кадастровый номер (обозначение) 49:09:030202:1447

Зона № —

Номер контура	Номера характерных точек контура	Существующие			Уточненные			Метод определения координат	Средняя квадратическая погрешность определения координат характерной точки (M _t), м	Формулы, примененные для расчета средней квадратической погрешности определения координат характерной точки (M _t), м
		Координаты, м		R, м	Координаты, м		R, м			
		X	Y		X	Y				
1	2	3	4	5	6	7	8	9	10	11
—	н101О	—	—	—	392042, 46	2421195, 99	—	Метод спутниковых геодезических измерений (определений)	0,10	0,1
—	н102О	—	—	—	392048, 79	2421205, 30	—	Метод спутниковых геодезических измерений	0,10	0,1

КАРТА-ПЛАН ТЕРРИТОРИИ

Описание местоположения здания, сооружения, объекта незавершенного строительства на земельном участке										
(определений)										
—	н103О	—	—	—	392038, 24	2421212 ,51	—	Метод спутниковых геодезических измерений (определений)	0,10	0,1
—	н104О	—	—	—	392033, 94	2421206 ,20	—	Метод спутниковых геодезических измерений (определений)	0,10	0,1
—	н105О	—	—	—	392040, 17	2421201 ,98	—	Метод спутниковых геодезических измерений (определений)	0,10	0,1
—	н106О	—	—	—	392038, 12	2421198 ,94	—	Метод спутниковых геодезических измерений (определений)	0,10	0,1
—	н101О	—	—	—	392042, 46	2421195 ,99	—	Метод спутниковых геодезических измерений (определений)	0,10	0,1

2. Характеристики здания, сооружения, объекта незавершенного строительства с кадастровым номером (обозначением) 49:09:030202:1447

№ п/п	Наименование характеристики	Значение характеристики
1	2	3
1	Вид объекта недвижимости	здание
2	Ранее присвоенный государственный учетный номер здания, сооружения, объекта незавершенного строительства (кадастровый, инвентарный или условный номер)	9575 (инвентарный номер)
3	Кадастровый номер земельного участка (земельных участков), в границах которого (которых) расположено здание, сооружение, объект	49:09:030202:212

КАРТА-ПЛАН ТЕРРИТОРИИ

Описание местоположения здания, сооружения, объекта незавершенного строительства на земельном участке

1	2	3
	незавершенного строительства	
4	Номер кадастрового квартала (кадастровых кварталов), в пределах которого (которых) расположено здание, сооружение, объект незавершенного строительства	49:09:030202
5	Адрес здания, сооружения, объекта незавершенного строительства	—
	Местоположение здания, сооружения, объекта незавершенного строительства	Магаданская область, г Магадан, ул Пролетарская, д 55, корп 2
	Дополнительные сведения о местоположении	—
6	Иные сведения	—

1. Сведения о характерных точках контура вид объекта недвижимости (здание, сооружение, объект незавершенного строительства) здание кадастровый номер (обозначение) 49:09:030202:1448

Зона № —

Номер контура	Номера характерных точек контура	Существующие			Уточненные			Метод определения координат	Средняя квадратическая погрешность определения координат характерной точки (M _t), м	Формулы, примененные для расчета средней квадратической погрешности определения координат характерной точки (M _t), м
		Координаты, м		R, м	Координаты, м		R, м			
		X	Y		X	Y				
1	2	3	4	5	6	7	8	9	10	11
—	н3140	—	—	—	391787, 97	2421503 ,15	—	Метод спутниковых геодезических измерений (определений)	0,10	0,1
—	н3150	—	—	—	391787, 97	2421538 ,26	—	Метод спутниковых геодезических измерений (определений)	0,10	0,1
—	н3160	—	—	—	391775, 32	2421538 ,26	—	Метод спутниковых	0,10	0,1

КАРТА-ПЛАН ТЕРРИТОРИИ

Описание местоположения здания, сооружения, объекта незавершенного строительства на земельном участке										
								геодезических измерений (определений)		
—	н317О	—	—	—	391775, 32	2421503 ,15	—	Метод спутниковых геодезических измерений (определений)	0,10	0,1
—	н314О	—	—	—	391787, 97	2421503 ,15	—	Метод спутниковых геодезических измерений (определений)	0,10	0,1

2. Характеристики здания, сооружения, объекта незавершенного строительства с кадастровым номером (обозначением) 49:09:030202:1448

№ п/п	Наименование характеристики	Значение характеристики
1	2	3
1	Вид объекта недвижимости	здание
2	Ранее присвоенный государственный учетный номер здания, сооружения, объекта незавершенного строительства (кадастровый, инвентарный или условный номер)	49:09:03:6/2000:832:6101 (условный номер), 6101 (инвентарный номер)
3	Кадастровый номер земельного участка (земельных участков), в границах которого (которых) расположено здание, сооружение, объект незавершенного строительства	49:09:030202:98
4	Номер кадастрового квартала (кадастровых кварталов), в пределах которого (которых) расположено здание, сооружение, объект незавершенного строительства	49:09:030202
5	Адрес здания, сооружения, объекта незавершенного строительства	—
	Местоположение здания, сооружения, объекта незавершенного строительства	Магаданская область, г. Магадан, ул. Пролетарская, д. 61, корп. 4А
	Дополнительные сведения о местоположении	—
6	Иные сведения	—

КАРТА-ПЛАН ТЕРРИТОРИИ

Описание местоположения здания, сооружения, объекта незавершенного строительства на земельном участке

**1. Сведения о характерных точках контура
вид объекта недвижимости (здание, сооружение, объект незавершенного строительства) здание
кадастровый номер (обозначение) 49:09:030202:1481**

Зона № —

Номер контура	Номера характерных точек контура	Существующие			Уточненные			Метод определения координат	Средняя квадратическая погрешность определения координат характерной точки (M _t), м	Формулы, примененные для расчета средней квадратической погрешности определения координат характерной точки (M _t), м
		Координаты, м		R, м	Координаты, м		R, м			
		X	Y		X	Y				
1	2	3	4	5	6	7	8	9	10	11
—	—	—	—	—	—	—	—	—	—	—

2. Характеристики здания, сооружения, объекта незавершенного строительства с кадастровым номером (обозначением) 49:09:030202:1481

№ п/п	Наименование характеристики	Значение характеристики
1	2	3
1	Вид объекта недвижимости	здание
2	Ранее присвоенный государственный учетный номер здания, сооружения, объекта незавершенного строительства (кадастровый, инвентарный или условный номер)	2823_1 (инвентарный номер)
3	Кадастровый номер земельного участка (земельных участков), в границах которого (которых) расположено здание, сооружение, объект незавершенного строительства	—
4	Номер кадастрового квартала (кадастровых кварталов), в пределах которого (которых) расположено здание, сооружение, объект незавершенного строительства	49:09:030202
5	Адрес здания, сооружения, объекта незавершенного строительства	—
	Местоположение здания, сооружения, объекта незавершенного строительства	Магаданская область, г Магадан, ул Пролетарская, д 57А
	Дополнительные сведения о местоположении	—
6	Иные сведения	—

КАРТА-ПЛАН ТЕРРИТОРИИ

Описание местоположения здания, сооружения, объекта незавершенного строительства на земельном участке

**1. Сведения о характерных точках контура
вид объекта недвижимости (здание, сооружение, объект незавершенного строительства) здание
кадастровый номер (обозначение) 49:09:030202:1482**

Зона № —

Номер контура	Номера характерных точек контура	Существующие			Уточненные			Метод определения координат	Средняя квадратическая погрешность определения координат характерной точки (M _t), м	Формулы, примененные для расчета средней квадратической погрешности определения координат характерной точки (M _t), м
		Координаты, м		R, м	Координаты, м		R, м			
		X	Y		X	Y				
1	2	3	4	5	6	7	8	9	10	11
—	—	—	—	—	—	—	—	—	—	—

2. Характеристики здания, сооружения, объекта незавершенного строительства с кадастровым номером (обозначением) 49:09:030202:1482

№ п/п	Наименование характеристики	Значение характеристики
1	2	3
1	Вид объекта недвижимости	здание
2	Ранее присвоенный государственный учетный номер здания, сооружения, объекта незавершенного строительства (кадастровый, инвентарный или условный номер)	2812_1 (инвентарный номер)
3	Кадастровый номер земельного участка (земельных участков), в границах которого (которых) расположено здание, сооружение, объект незавершенного строительства	—
4	Номер кадастрового квартала (кадастровых кварталов), в пределах которого (которых) расположено здание, сооружение, объект незавершенного строительства	49:09:030202
5	Адрес здания, сооружения, объекта незавершенного строительства	—
	Местоположение здания, сооружения, объекта незавершенного строительства	Магаданская область, г Магадан, ул Пролетарская, д 57А
	Дополнительные сведения о местоположении	—
6	Иные сведения	—

КАРТА-ПЛАН ТЕРРИТОРИИ

Описание местоположения здания, сооружения, объекта незавершенного строительства на земельном участке

**1. Сведения о характерных точках контура
вид объекта недвижимости (здание, сооружение, объект незавершенного строительства) здание
кадастровый номер (обозначение) 49:09:030202:1483**

Зона № —

Номер контура	Номера характерных точек контура	Существующие			Уточненные			Метод определения координат	Средняя квадратическая погрешность определения координат характерной точки (M _t), м	Формулы, примененные для расчета средней квадратической погрешности определения координат характерной точки (M _t), м
		Координаты, м		R, м	Координаты, м		R, м			
		X	Y		X	Y				
1	2	3	4	5	6	7	8	9	10	11
—	—	—	—	—	—	—	—	—	—	—

2. Характеристики здания, сооружения, объекта незавершенного строительства с кадастровым номером (обозначением) 49:09:030202:1483

№ п/п	Наименование характеристики	Значение характеристики
1	2	3
1	Вид объекта недвижимости	здание
2	Ранее присвоенный государственный учетный номер здания, сооружения, объекта незавершенного строительства (кадастровый, инвентарный или условный номер)	2815_2 (инвентарный номер)
3	Кадастровый номер земельного участка (земельных участков), в границах которого (которых) расположено здание, сооружение, объект незавершенного строительства	—
4	Номер кадастрового квартала (кадастровых кварталов), в пределах которого (которых) расположено здание, сооружение, объект незавершенного строительства	49:09:030202
5	Адрес здания, сооружения, объекта незавершенного строительства	—
	Местоположение здания, сооружения, объекта незавершенного строительства	Магаданская область, г Магадан, ул Пролетарская, д 57А
	Дополнительные сведения о местоположении	—
6	Иные сведения	—

КАРТА-ПЛАН ТЕРРИТОРИИ

Описание местоположения здания, сооружения, объекта незавершенного строительства на земельном участке

**1. Сведения о характерных точках контура
вид объекта недвижимости (здание, сооружение, объект незавершенного строительства) здание
кадастровый номер (обозначение) 49:09:030202:1484**

Зона № —

Номер контура	Номера характерных точек контура	Существующие			Уточненные			Метод определения координат	Средняя квадратическая погрешность определения координат характерной точки (M _t), м	Формулы, примененные для расчета средней квадратической погрешности определения координат характерной точки (M _t), м
		Координаты, м		R, м	Координаты, м		R, м			
		X	Y		X	Y				
1	2	3	4	5	6	7	8	9	10	11
—	—	—	—	—	—	—	—	—	—	—

2. Характеристики здания, сооружения, объекта незавершенного строительства с кадастровым номером (обозначением) 49:09:030202:1484

№ п/п	Наименование характеристики	Значение характеристики
1	2	3
1	Вид объекта недвижимости	здание
2	Ранее присвоенный государственный учетный номер здания, сооружения, объекта незавершенного строительства (кадастровый, инвентарный или условный номер)	2823_1 (инвентарный номер)
3	Кадастровый номер земельного участка (земельных участков), в границах которого (которых) расположено здание, сооружение, объект незавершенного строительства	—
4	Номер кадастрового квартала (кадастровых кварталов), в пределах которого (которых) расположено здание, сооружение, объект незавершенного строительства	49:09:030202
5	Адрес здания, сооружения, объекта незавершенного строительства	—
	Местоположение здания, сооружения, объекта незавершенного строительства	Магаданская область, г Магадан, ул Пролетарская, д 57А
	Дополнительные сведения о местоположении	—
6	Иные сведения	—

КАРТА-ПЛАН ТЕРРИТОРИИ

Описание местоположения здания, сооружения, объекта незавершенного строительства на земельном участке

**1. Сведения о характерных точках контура
вид объекта недвижимости (здание, сооружение, объект незавершенного строительства) здание
кадастровый номер (обозначение) 49:09:030202:1485**

Зона № —

Номер контура	Номера характерных точек контура	Существующие			Уточненные			Метод определения координат	Средняя квадратическая погрешность определения координат характерной точки (M _t), м	Формулы, примененные для расчета средней квадратической погрешности определения координат характерной точки (M _t), м
		Координаты, м		R, м	Координаты, м		R, м			
		X	Y		X	Y				
1	2	3	4	5	6	7	8	9	10	11
—	—	—	—	—	—	—	—	—	—	—

2. Характеристики здания, сооружения, объекта незавершенного строительства с кадастровым номером (обозначением) 49:09:030202:1485

№ п/п	Наименование характеристики	Значение характеристики
1	2	3
1	Вид объекта недвижимости	здание
2	Ранее присвоенный государственный учетный номер здания, сооружения, объекта незавершенного строительства (кадастровый, инвентарный или условный номер)	2723_1 (инвентарный номер)
3	Кадастровый номер земельного участка (земельных участков), в границах которого (которых) расположено здание, сооружение, объект незавершенного строительства	—
4	Номер кадастрового квартала (кадастровых кварталов), в пределах которого (которых) расположено здание, сооружение, объект незавершенного строительства	49:09:030202
5	Адрес здания, сооружения, объекта незавершенного строительства	—
	Местоположение здания, сооружения, объекта незавершенного строительства	Магаданская область, г Магадан, ул Пролетарская, д 57А
	Дополнительные сведения о местоположении	—
6	Иные сведения	—

КАРТА-ПЛАН ТЕРРИТОРИИ

Описание местоположения здания, сооружения, объекта незавершенного строительства на земельном участке

**1. Сведения о характерных точках контура
вид объекта недвижимости (здание, сооружение, объект незавершенного строительства) здание
кадастровый номер (обозначение) 49:09:030202:1486**

Зона № —

Номер контура	Номера характерных точек контура	Существующие			Уточненные			Метод определения координат	Средняя квадратическая погрешность определения координат характерной точки (M _t), м	Формулы, примененные для расчета средней квадратической погрешности определения координат характерной точки (M _t), м
		Координаты, м		R, м	Координаты, м		R, м			
		X	Y		X	Y				
1	2	3	4	5	6	7	8	9	10	11
—	—	—	—	—	—	—	—	—	—	—

2. Характеристики здания, сооружения, объекта незавершенного строительства с кадастровым номером (обозначением) 49:09:030202:1486

№ п/п	Наименование характеристики	Значение характеристики
1	2	3
1	Вид объекта недвижимости	здание
2	Ранее присвоенный государственный учетный номер здания, сооружения, объекта незавершенного строительства (кадастровый, инвентарный или условный номер)	2823_1 (инвентарный номер)
3	Кадастровый номер земельного участка (земельных участков), в границах которого (которых) расположено здание, сооружение, объект незавершенного строительства	—
4	Номер кадастрового квартала (кадастровых кварталов), в пределах которого (которых) расположено здание, сооружение, объект незавершенного строительства	49:09:030202
5	Адрес здания, сооружения, объекта незавершенного строительства	—
	Местоположение здания, сооружения, объекта незавершенного строительства	Магаданская область, г Магадан, ул Пролетарская, д 57А
	Дополнительные сведения о местоположении	—
6	Иные сведения	—

КАРТА-ПЛАН ТЕРРИТОРИИ

Описание местоположения здания, сооружения, объекта незавершенного строительства на земельном участке

**1. Сведения о характерных точках контура
вид объекта недвижимости (здание, сооружение, объект незавершенного строительства) здание
кадастровый номер (обозначение) 49:09:030202:1487**

Зона № —

Номер контура	Номера характерных точек контура	Существующие			Уточненные			Метод определения координат	Средняя квадратическая погрешность определения координат характерной точки (M _t), м	Формулы, примененные для расчета средней квадратической погрешности определения координат характерной точки (M _t), м
		Координаты, м		R, м	Координаты, м		R, м			
		X	Y		X	Y				
1	2	3	4	5	6	7	8	9	10	11
—	—	—	—	—	—	—	—	—	—	—

2. Характеристики здания, сооружения, объекта незавершенного строительства с кадастровым номером (обозначением) 49:09:030202:1487

№ п/п	Наименование характеристики	Значение характеристики
1	2	3
1	Вид объекта недвижимости	здание
2	Ранее присвоенный государственный учетный номер здания, сооружения, объекта незавершенного строительства (кадастровый, инвентарный или условный номер)	6407 (инвентарный номер)
3	Кадастровый номер земельного участка (земельных участков), в границах которого (которых) расположено здание, сооружение, объект незавершенного строительства	—
4	Номер кадастрового квартала (кадастровых кварталов), в пределах которого (которых) расположено здание, сооружение, объект незавершенного строительства	49:09:030202
5	Адрес здания, сооружения, объекта незавершенного строительства	—
	Местоположение здания, сооружения, объекта незавершенного строительства	Российская Федерация, Магаданская область, г Магадан, ул Пролетарская, д 57Г
	Дополнительные сведения о местоположении	Российская Федерация
6	Иные сведения	—

КАРТА-ПЛАН ТЕРРИТОРИИ

Описание местоположения здания, сооружения, объекта незавершенного строительства на земельном участке

**1. Сведения о характерных точках контура
вид объекта недвижимости (здание, сооружение, объект незавершенного строительства) здание
кадастровый номер (обозначение) 49:09:030202:1488**

Зона № —

Номер контура	Номера характерных точек контура	Существующие			Уточненные			Метод определения координат	Средняя квадратическая погрешность определения координат характерной точки (M _t), м	Формулы, примененные для расчета средней квадратической погрешности определения координат характерной точки (M _t), м
		Координаты, м		R, м	Координаты, м		R, м			
		X	Y		X	Y				
1	2	3	4	5	6	7	8	9	10	11
—	—	—	—	—	—	—	—	—	—	—

2. Характеристики здания, сооружения, объекта незавершенного строительства с кадастровым номером (обозначением) 49:09:030202:1488

№ п/п	Наименование характеристики	Значение характеристики
1	2	3
1	Вид объекта недвижимости	здание
2	Ранее присвоенный государственный учетный номер здания, сооружения, объекта незавершенного строительства (кадастровый, инвентарный или условный номер)	6407 (инвентарный номер)
3	Кадастровый номер земельного участка (земельных участков), в границах которого (которых) расположено здание, сооружение, объект незавершенного строительства	—
4	Номер кадастрового квартала (кадастровых кварталов), в пределах которого (которых) расположено здание, сооружение, объект незавершенного строительства	49:09:030202
5	Адрес здания, сооружения, объекта незавершенного строительства	—
	Местоположение здания, сооружения, объекта незавершенного строительства	Российская Федерация, Магаданская область, г Магадан, ул Пролетарская, д 57Г
	Дополнительные сведения о местоположении	Российская Федерация
6	Иные сведения	—

КАРТА-ПЛАН ТЕРРИТОРИИ

Описание местоположения здания, сооружения, объекта незавершенного строительства на земельном участке

**1. Сведения о характерных точках контура
вид объекта недвижимости (здание, сооружение, объект незавершенного строительства) здание
кадастровый номер (обозначение) 49:09:030202:1489**

Зона № —

Номер контура	Номера характерных точек контура	Существующие			Уточненные			Метод определения координат	Средняя квадратическая погрешность определения координат характерной точки (M _t), м	Формулы, примененные для расчета средней квадратической погрешности определения координат характерной точки (M _t), м
		Координаты, м		R, м	Координаты, м		R, м			
		X	Y		X	Y				
1	2	3	4	5	6	7	8	9	10	11
—	—	—	—	—	—	—	—	—	—	—

2. Характеристики здания, сооружения, объекта незавершенного строительства с кадастровым номером (обозначением) 49:09:030202:1489

№ п/п	Наименование характеристики	Значение характеристики
1	2	3
1	Вид объекта недвижимости	здание
2	Ранее присвоенный государственный учетный номер здания, сооружения, объекта незавершенного строительства (кадастровый, инвентарный или условный номер)	6407 (инвентарный номер)
3	Кадастровый номер земельного участка (земельных участков), в границах которого (которых) расположено здание, сооружение, объект незавершенного строительства	—
4	Номер кадастрового квартала (кадастровых кварталов), в пределах которого (которых) расположено здание, сооружение, объект незавершенного строительства	49:09:030202
5	Адрес здания, сооружения, объекта незавершенного строительства	—
	Местоположение здания, сооружения, объекта незавершенного строительства	Российская Федерация, Магаданская область, г Магадан, ул Пролетарская, д 57Г
	Дополнительные сведения о местоположении	Российская Федерация
6	Иные сведения	—

КАРТА-ПЛАН ТЕРРИТОРИИ

Описание местоположения здания, сооружения, объекта незавершенного строительства на земельном участке

**1. Сведения о характерных точках контура
вид объекта недвижимости (здание, сооружение, объект незавершенного строительства) здание
кадастровый номер (обозначение) 49:09:030202:1490**

Зона № —

Номер контура	Номера характерных точек контура	Существующие			Уточненные			Метод определения координат	Средняя квадратическая погрешность определения координат характерной точки (M _t), м	Формулы, примененные для расчета средней квадратической погрешности определения координат характерной точки (M _t), м
		Координаты, м		R, м	Координаты, м		R, м			
		X	Y		X	Y				
1	2	3	4	5	6	7	8	9	10	11
—	—	—	—	—	—	—	—	—	—	—

2. Характеристики здания, сооружения, объекта незавершенного строительства с кадастровым номером (обозначением) 49:09:030202:1490

№ п/п	Наименование характеристики	Значение характеристики
1	2	3
1	Вид объекта недвижимости	здание
2	Ранее присвоенный государственный учетный номер здания, сооружения, объекта незавершенного строительства (кадастровый, инвентарный или условный номер)	6407 (инвентарный номер)
3	Кадастровый номер земельного участка (земельных участков), в границах которого (которых) расположено здание, сооружение, объект незавершенного строительства	—
4	Номер кадастрового квартала (кадастровых кварталов), в пределах которого (которых) расположено здание, сооружение, объект незавершенного строительства	49:09:030202
5	Адрес здания, сооружения, объекта незавершенного строительства	—
	Местоположение здания, сооружения, объекта незавершенного строительства	Российская Федерация, Магаданская область, г Магадан, ул Пролетарская, д 57Г
	Дополнительные сведения о местоположении	Российская Федерация
6	Иные сведения	—

КАРТА-ПЛАН ТЕРРИТОРИИ

Описание местоположения здания, сооружения, объекта незавершенного строительства на земельном участке

**1. Сведения о характерных точках контура
вид объекта недвижимости (здание, сооружение, объект незавершенного строительства) здание
кадастровый номер (обозначение) 49:09:030202:1491**

Зона № —

Номер контура	Номера характерных точек контура	Существующие			Уточненные			Метод определения координат	Средняя квадратическая погрешность определения координат характерной точки (M _t), м	Формулы, примененные для расчета средней квадратической погрешности определения координат характерной точки (M _t), м
		Координаты, м		R, м	Координаты, м		R, м			
		X	Y		X	Y				
1	2	3	4	5	6	7	8	9	10	11
—	—	—	—	—	—	—	—	—	—	—

2. Характеристики здания, сооружения, объекта незавершенного строительства с кадастровым номером (обозначением) 49:09:030202:1491

№ п/п	Наименование характеристики	Значение характеристики
1	2	3
1	Вид объекта недвижимости	здание
2	Ранее присвоенный государственный учетный номер здания, сооружения, объекта незавершенного строительства (кадастровый, инвентарный или условный номер)	6407 (инвентарный номер)
3	Кадастровый номер земельного участка (земельных участков), в границах которого (которых) расположено здание, сооружение, объект незавершенного строительства	—
4	Номер кадастрового квартала (кадастровых кварталов), в пределах которого (которых) расположено здание, сооружение, объект незавершенного строительства	49:09:030202
5	Адрес здания, сооружения, объекта незавершенного строительства	—
	Местоположение здания, сооружения, объекта незавершенного строительства	Российская Федерация, Магаданская область, г Магадан, ул Пролетарская, д 57Г
	Дополнительные сведения о местоположении	Российская Федерация
6	Иные сведения	—

КАРТА-ПЛАН ТЕРРИТОРИИ

Описание местоположения здания, сооружения, объекта незавершенного строительства на земельном участке

**1. Сведения о характерных точках контура
вид объекта недвижимости (здание, сооружение, объект незавершенного строительства) здание
кадастровый номер (обозначение) 49:09:030202:1561**

Зона № —

Номер контура	Номера характерных точек контура	Существующие			Уточненные			Метод определения координат	Средняя квадратическая погрешность определения координат характерной точки (M _t), м	Формулы, примененные для расчета средней квадратической погрешности определения координат характерной точки (M _t), м
		Координаты, м		R, м	Координаты, м		R, м			
		X	Y		X	Y				
1	2	3	4	5	6	7	8	9	10	11
—	н2440	—	—	—	391750,79	2421332,71	—	Метод спутниковых геодезических измерений (определений)	0,10	0,1
—	н2450	—	—	—	391759,56	2421342,74	—	Метод спутниковых геодезических измерений (определений)	0,10	0,1
—	н2460	—	—	—	391685,97	2421406,79	—	Метод спутниковых геодезических измерений (определений)	0,10	0,1
—	н2470	—	—	—	391677,21	2421396,76	—	Метод спутниковых геодезических измерений (определений)	0,10	0,1
—	н2440	—	—	—	391750,79	2421332,71	—	Метод спутниковых геодезических измерений (определений)	0,10	0,1

КАРТА-ПЛАН ТЕРРИТОРИИ

Описание местоположения здания, сооружения, объекта незавершенного строительства на земельном участке

измерений
(определений)

2. Характеристики здания, сооружения, объекта незавершенного строительства с кадастровым номером (обозначением) 49:09:030202:1561

№ п/п	Наименование характеристики	Значение характеристики
1	2	3
1	Вид объекта недвижимости	здание
2	Ранее присвоенный государственный учетный номер здания, сооружения, объекта незавершенного строительства (кадастровый, инвентарный или условный номер)	44:401:002:00107:2402 (условный номер), 2402 (инвентарный номер)
3	Кадастровый номер земельного участка (земельных участков), в границах которого (которых) расположено здание, сооружение, объект незавершенного строительства	49:09:030202:191
4	Номер кадастрового квартала (кадастровых кварталов), в пределах которого (которых) расположено здание, сооружение, объект незавершенного строительства	49:09:030202
5	Адрес здания, сооружения, объекта незавершенного строительства	—
	Местоположение здания, сооружения, объекта незавершенного строительства	Магаданская область, г Магадан, ул Пролетарская, д 61, корп 1
	Дополнительные сведения о местоположении	—
6	Иные сведения	—

КАРТА-ПЛАН ТЕРРИТОРИИ

Описание местоположения здания, сооружения, объекта незавершенного строительства на земельном участке

**1. Сведения о характерных точках контура
вид объекта недвижимости (здание, сооружение, объект незавершенного строительства) здание
кадастровый номер (обозначение) 49:09:030202:1562**

Зона № —

Номер контура	Номера характерных точек контура	Существующие			Уточненные			Метод определения координат	Средняя квадратическая погрешность определения координат характерной точки (M _t), м	Формулы, примененные для расчета средней квадратической погрешности определения координат характерной точки (M _t), м
		Координаты, м		R, м	Координаты, м		R, м			
		X	Y		X	Y				
1	2	3	4	5	6	7	8	9	10	11
—	н2940	—	—	—	391636,93	2421525,80	—	Метод спутниковых геодезических измерений (определений)	0,10	0,1
—	н2950	—	—	—	391687,72	2421590,80	—	Метод спутниковых геодезических измерений (определений)	0,10	0,1
—	н2960	—	—	—	391678,23	2421597,86	—	Метод спутниковых геодезических измерений (определений)	0,10	0,1
—	н2970	—	—	—	391627,66	2421532,55	—	Метод спутниковых геодезических измерений (определений)	0,10	0,1
—	н2940	—	—	—	391636,93	2421525,80	—	Метод спутниковых геодезических измерений (определений)	0,10	0,1

КАРТА-ПЛАН ТЕРРИТОРИИ

Описание местоположения здания, сооружения, объекта незавершенного строительства на земельном участке

измерений
(определений)

2. Характеристики здания, сооружения, объекта незавершенного строительства с кадастровым номером (обозначением) 49:09:030202:1562

№ п/п	Наименование характеристики	Значение характеристики
1	2	3
1	Вид объекта недвижимости	здание
2	Ранее присвоенный государственный учетный номер здания, сооружения, объекта незавершенного строительства (кадастровый, инвентарный или условный номер)	44:401:002:00977:6142 (условный номер), 6142 (инвентарный номер)
3	Кадастровый номер земельного участка (земельных участков), в границах которого (которых) расположено здание, сооружение, объект незавершенного строительства	49:09:030202:178
4	Номер кадастрового квартала (кадастровых кварталов), в пределах которого (которых) расположено здание, сооружение, объект незавершенного строительства	49:09:030202
5	Адрес здания, сооружения, объекта незавершенного строительства	—
	Местоположение здания, сооружения, объекта незавершенного строительства	Магаданская область, г. Магадан, ул. Пролетарская, д. 65, корп. 3
	Дополнительные сведения о местоположении	—
6	Иные сведения	—

1. Сведения о характерных точках контура вид объекта недвижимости (здание, сооружение, объект незавершенного строительства) здание кадастровый номер (обозначение) 49:09:030202:1563

Зона № —

Номер контура	Номера характерных точек контура	Существующие			Уточненные			Метод определения координат	Средняя квадратическая погрешность определения координат характерной точки (M _t), м	Формулы, примененные для расчета средней квадратической погрешности определения координат характерной точки (M _t), м
		Координаты, м		R, м	Координаты, м		R, м			
		X	Y		X	Y				
1	2	3	4	5	6	7	8	9	10	11
—	н1970	—	—	—	391868,	2421184	—	Метод	0,10	0,1

КАРТА-ПЛАН ТЕРРИТОРИИ

Описание местоположения здания, сооружения, объекта незавершенного строительства на земельном участке									
					38	,06		спутниковых геодезических измерений (определений)	
—	н198О	—	—	—	391875,86	2421194,32	—	Метод спутниковых геодезических измерений (определений)	0,10 0,1
—	н199О	—	—	—	391836,26	2421223,18	—	Метод спутниковых геодезических измерений (определений)	0,10 0,1
—	н200О	—	—	—	391828,78	2421212,92	—	Метод спутниковых геодезических измерений (определений)	0,10 0,1
—	н201О	—	—	—	391831,55	2421210,76	—	Метод спутниковых геодезических измерений (определений)	0,10 0,1
—	н202О	—	—	—	391830,04	2421208,64	—	Метод спутниковых геодезических измерений (определений)	0,10 0,1
—	н203О	—	—	—	391839,22	2421202,02	—	Метод спутниковых геодезических измерений (определений)	0,10 0,1
—	н204О	—	—	—	391840,35	2421203,57	—	Метод спутниковых	0,10 0,1

КАРТА-ПЛАН ТЕРРИТОРИИ

Описание местоположения здания, сооружения, объекта незавершенного строительства на земельном участке										
								геодезических измерений (определений)		
—	н2050	—	—	—	391844,07	2421200,86	—	Метод спутниковых геодезических измерений (определений)	0,10	0,1
—	н2060	—	—	—	391843,02	2421199,32	—	Метод спутниковых геодезических измерений (определений)	0,10	0,1
—	н2070	—	—	—	391852,42	2421192,60	—	Метод спутниковых геодезических измерений (определений)	0,10	0,1
—	н2080	—	—	—	391853,54	2421194,09	—	Метод спутниковых геодезических измерений (определений)	0,10	0,1
—	н2090	—	—	—	391857,07	2421191,39	—	Метод спутниковых геодезических измерений (определений)	0,10	0,1
—	н2100	—	—	—	391855,99	2421190,00	—	Метод спутниковых геодезических измерений (определений)	0,10	0,1
—	н2110	—	—	—	391865,07	2421183,49	—	Метод спутниковых геодезических измерений (определений)	0,10	0,1

КАРТА-ПЛАН ТЕРРИТОРИИ

Описание местоположения здания, сооружения, объекта незавершенного строительства на земельном участке										
								измерений (определений)		
—	н212О	—	—	—	391866, 36	2421185 ,41	—	Метод спутниковых геодезических измерений (определений)	0,10	0,1
—	н197О	—	—	—	391868, 38	2421184 ,06	—	Метод спутниковых геодезических измерений (определений)	0,10	0,1

2. Характеристики здания, сооружения, объекта незавершенного строительства с кадастровым номером (обозначением) 49:09:030202:1563

№ п/п	Наименование характеристики	Значение характеристики
1	2	3
1	Вид объекта недвижимости	здание
2	Ранее присвоенный государственный учетный номер здания, сооружения, объекта незавершенного строительства (кадастровый, инвентарный или условный номер)	44:401:002:00474:6884 (условный номер), 6884 (инвентарный номер)
3	Кадастровый номер земельного участка (земельных участков), в границах которого (которых) расположено здание, сооружение, объект незавершенного строительства	49:09:030202:151
4	Номер кадастрового квартала (кадастровых кварталов), в пределах которого (которых) расположено здание, сооружение, объект незавершенного строительства	49:09:030202
5	Адрес здания, сооружения, объекта незавершенного строительства	—
	Местоположение здания, сооружения, объекта незавершенного строительства	Магаданская область, г Магадан, ул Пролетарская, д 57
	Дополнительные сведения о местоположении	—
6	Иные сведения	—

КАРТА-ПЛАН ТЕРРИТОРИИ

Описание местоположения здания, сооружения, объекта незавершенного строительства на земельном участке

**1. Сведения о характерных точках контура
вид объекта недвижимости (здание, сооружение, объект незавершенного строительства) здание
кадастровый номер (обозначение) 49:09:030202:1705**

Зона № —

Номер контура	Номера характерных точек контура	Существующие			Уточненные			Метод определения координат	Средняя квадратическая погрешность определения координат характерной точки (M _t), м	Формулы, примененные для расчета средней квадратической погрешности определения координат характерной точки (M _t), м
		Координаты, м		R, м	Координаты, м		R, м			
		X	Y		X	Y				
1	2	3	4	5	6	7	8	9	10	11
—	н1810	—	—	—	391955,51	2421206,36	—	Метод спутниковых геодезических измерений (определений)	0,10	0,1
—	н1820	—	—	—	391950,87	2421209,26	—	Метод спутниковых геодезических измерений (определений)	0,10	0,1
—	н1830	—	—	—	391946,29	2421201,93	—	Метод спутниковых геодезических измерений (определений)	0,10	0,1
—	н1840	—	—	—	391950,93	2421199,03	—	Метод спутниковых геодезических измерений (определений)	0,10	0,1
—	н1810	—	—	—	391955,51	2421206,36	—	Метод спутниковых геодезических измерений (определений)	0,10	0,1

КАРТА-ПЛАН ТЕРРИТОРИИ

Описание местоположения здания, сооружения, объекта незавершенного строительства на земельном участке

измерений
(определений)

2. Характеристики здания, сооружения, объекта незавершенного строительства с кадастровым номером (обозначением) 49:09:030202:1705

№ п/п	Наименование характеристики	Значение характеристики
1	2	3
1	Вид объекта недвижимости	здание
2	Ранее присвоенный государственный учетный номер здания, сооружения, объекта незавершенного строительства (кадастровый, инвентарный или условный номер)	49-49-01/030/2013-459 (условный номер), 10085 (инвентарный номер)
3	Кадастровый номер земельного участка (земельных участков), в границах которого (которых) расположено здание, сооружение, объект незавершенного строительства	49:09:030202:149
4	Номер кадастрового квартала (кадастровых кварталов), в пределах которого (которых) расположено здание, сооружение, объект незавершенного строительства	49:09:030202
5	Адрес здания, сооружения, объекта незавершенного строительства	—
	Местоположение здания, сооружения, объекта незавершенного строительства	Магаданская обл, г Магадан, в районе ул. Пролетарская, д 55
	Дополнительные сведения о местоположении	в районе
6	Иные сведения	—

1. Сведения о характерных точках контура вид объекта недвижимости (здание, сооружение, объект незавершенного строительства) здание кадастровый номер (обозначение) 49:09:030202:1766

Зона № —

Номер контура	Номера характерных точек контура	Существующие			Уточненные			Метод определения координат	Средняя квадратическая погрешность определения координат характерной точки (M _t), м	Формулы, примененные для расчета средней квадратической погрешности определения координат характерной точки (M _t), м
		Координаты, м		R, м	Координаты, м		R, м			
		X	Y		X	Y				
1	2	3	4	5	6	7	8	9	10	11
—	н4700	—	—	—	391727,	2421640	—	Метод	0,10	0,1

КАРТА-ПЛАН ТЕРРИТОРИИ

Описание местоположения здания, сооружения, объекта незавершенного строительства на земельном участке									
					50	,03		спутниковых геодезических измерений (определений)	
—	н4710	—	—	—	391734,65	2421649,39	—	Метод спутниковых геодезических измерений (определений)	0,10 0,1
—	н4720	—	—	—	391696,51	2421679,05	—	Метод спутниковых геодезических измерений (определений)	0,10 0,1
—	н4730	—	—	—	391689,65	2421669,92	—	Метод спутниковых геодезических измерений (определений)	0,10 0,1
—	н4700	—	—	—	391727,50	2421640,03	—	Метод спутниковых геодезических измерений (определений)	0,10 0,1

2. Характеристики здания, сооружения, объекта незавершенного строительства с кадастровым номером (обозначением) 49:09:030202:1766

№ п/п	Наименование характеристики	Значение характеристики
1	2	3
1	Вид объекта недвижимости	здание
2	Ранее присвоенный государственный учетный номер здания, сооружения, объекта незавершенного строительства (кадастровый, инвентарный или условный номер)	6017 (инвентарный номер)
3	Кадастровый номер земельного участка (земельных участков), в границах которого (которых) расположено здание, сооружение, объект незавершенного строительства	49:09:030202:114
4	Номер кадастрового квартала (кадастровых кварталов), в пределах	49:09:030202

КАРТА-ПЛАН ТЕРРИТОРИИ

Описание местоположения здания, сооружения, объекта незавершенного строительства на земельном участке

1	2	3
	которого (которых) расположено здание, сооружение, объект незавершенного строительства	
5	Адрес здания, сооружения, объекта незавершенного строительства	—
	Местоположение здания, сооружения, объекта незавершенного строительства	Магаданская обл, г Магадан, ул Набережная реки Магаданки, д 73, корп 3
	Дополнительные сведения о местоположении	—
6	Иные сведения	—

1. Сведения о характерных точках контура вид объекта недвижимости (здание, сооружение, объект незавершенного строительства) здание кадастровый номер (обозначение) 49:09:030202:1870

Зона № —

Номер контура	Номера характерных точек контура	Существующие			Уточненные			Метод определения координат	Средняя квадратическая погрешность определения координат характерной точки (M _t), м	Формулы, примененные для расчета средней квадратической погрешности определения координат характерной точки (M _t), м
		Координаты, м		R, м	Координаты, м		R, м			
		X	Y		X	Y				
1	2	3	4	5	6	7	8	9	10	11
—	н248О	—	—	—	391717, 56	2421293 ,33	—	Метод спутниковых геодезических измерений (определений)	0,10	0,1
—	н249О	—	—	—	391726, 09	2421302 ,77	—	Метод спутниковых геодезических измерений (определений)	0,10	0,1
—	н250О	—	—	—	391651, 09	2421367 ,44	—	Метод спутниковых геодезических измерений	0,10	0,1

КАРТА-ПЛАН ТЕРРИТОРИИ

Описание местоположения здания, сооружения, объекта незавершенного строительства на земельном участке										
(определений)										
—	н251О	—	—	—	391642, 73	2421357, 85	—	Метод спутниковых геодезических измерений (определений)	0,10	0,1
—	н248О	—	—	—	391717, 56	2421293, 33	—	Метод спутниковых геодезических измерений (определений)	0,10	0,1

2. Характеристики здания, сооружения, объекта незавершенного строительства с кадастровым номером (обозначением) 49:09:030202:1870

№ п/п	Наименование характеристики	Значение характеристики
1	2	3
1	Вид объекта недвижимости	здание
2	Ранее присвоенный государственный учетный номер здания, сооружения, объекта незавершенного строительства (кадастровый, инвентарный или условный номер)	44:401:002:00321:5617 (условный номер), 5617 (инвентарный номер)
3	Кадастровый номер земельного участка (земельных участков), в границах которого (которых) расположено здание, сооружение, объект незавершенного строительства	49:09:030202:32
4	Номер кадастрового квартала (кадастровых кварталов), в пределах которого (которых) расположено здание, сооружение, объект незавершенного строительства	49:09:030202
5	Адрес здания, сооружения, объекта незавершенного строительства	—
	Местоположение здания, сооружения, объекта незавершенного строительства	Магаданская обл, г Магадан, ул Пролетарская, д 61
	Дополнительные сведения о местоположении	—
6	Иные сведения	—

КАРТА-ПЛАН ТЕРРИТОРИИ

Описание местоположения здания, сооружения, объекта незавершенного строительства на земельном участке

**1. Сведения о характерных точках контура
вид объекта недвижимости (здание, сооружение, объект незавершенного строительства) здание
кадастровый номер (обозначение) 49:09:030202:1871**

Зона № —

Номер контура	Номера характерных точек контура	Существующие			Уточненные			Метод определения координат	Средняя квадратическая погрешность определения координат характерной точки (M _t), м	Формулы, примененные для расчета средней квадратической погрешности определения координат характерной точки (M _t), м
		Координаты, м		R, м	Координаты, м		R, м			
		X	Y		X	Y				
1	2	3	4	5	6	7	8	9	10	11
—	н2400	—	—	—	391781,82	2421369,13	—	Метод спутниковых геодезических измерений (определений)	0,10	0,1
—	н2410	—	—	—	391789,61	2421378,25	—	Метод спутниковых геодезических измерений (определений)	0,10	0,1
—	н2420	—	—	—	391714,08	2421442,72	—	Метод спутниковых геодезических измерений (определений)	0,10	0,1
—	н2430	—	—	—	391706,29	2421433,60	—	Метод спутниковых геодезических измерений (определений)	0,10	0,1
—	н2400	—	—	—	391781,82	2421369,13	—	Метод спутниковых геодезических измерений (определений)	0,10	0,1

КАРТА-ПЛАН ТЕРРИТОРИИ

Описание местоположения здания, сооружения, объекта незавершенного строительства на земельном участке

измерений
(определений)

2. Характеристики здания, сооружения, объекта незавершенного строительства с кадастровым номером (обозначением) 49:09:030202:1871

№ п/п	Наименование характеристики	Значение характеристики
1	2	3
1	Вид объекта недвижимости	здание
2	Ранее присвоенный государственный учетный номер здания, сооружения, объекта незавершенного строительства (кадастровый, инвентарный или условный номер)	44:401:002:00758:1420 (условный номер), 1420 (инвентарный номер)
3	Кадастровый номер земельного участка (земельных участков), в границах которого (которых) расположено здание, сооружение, объект незавершенного строительства	49:09:030202:190
4	Номер кадастрового квартала (кадастровых кварталов), в пределах которого (которых) расположено здание, сооружение, объект незавершенного строительства	49:09:030202
5	Адрес здания, сооружения, объекта незавершенного строительства	—
	Местоположение здания, сооружения, объекта незавершенного строительства	Магаданская область, г. Магадан, ул. Пролетарская, д. 61, корп. 2
	Дополнительные сведения о местоположении	—
6	Иные сведения	—

1. Сведения о характерных точках контура вид объекта недвижимости (здание, сооружение, объект незавершенного строительства) здание кадастровый номер (обозначение) 49:09:030202:1872

Зона № —

Номер контура	Номера характерных точек контура	Существующие			Уточненные			Метод определения координат	Средняя квадратическая погрешность определения координат характерной точки (M _t), м	Формулы, примененные для расчета средней квадратической погрешности определения координат характерной точки (M _t), м
		Координаты, м		R, м	Координаты, м		R, м			
		X	Y		X	Y				
1	2	3	4	5	6	7	8	9	10	11
—	н2130	—	—	—	391808,	2421222	—	Метод	0,10	0,1

КАРТА-ПЛАН ТЕРРИТОРИИ

Описание местоположения здания, сооружения, объекта незавершенного строительства на земельном участке										
					99	,59		спутниковых геодезических измерений (определений)		
—	н2140	—	—	—	391817,96	2421234,46	—	Метод спутниковых геодезических измерений (определений)	0,10	0,1
—	н2150	—	—	—	391763,98	2421273,80	—	Метод спутниковых геодезических измерений (определений)	0,10	0,1
—	н2160	—	—	—	391765,43	2421275,78	—	Метод спутниковых геодезических измерений (определений)	0,10	0,1
—	н2170	—	—	—	391760,38	2421279,59	—	Метод спутниковых геодезических измерений (определений)	0,10	0,1
—	н2180	—	—	—	391750,70	2421266,41	—	Метод спутниковых геодезических измерений (определений)	0,10	0,1
—	н2190	—	—	—	391755,61	2421262,68	—	Метод спутниковых геодезических измерений (определений)	0,10	0,1
—	н2130	—	—	—	391808,99	2421222,59	—	Метод спутниковых	0,10	0,1

КАРТА-ПЛАН ТЕРРИТОРИИ

Описание местоположения здания, сооружения, объекта незавершенного строительства на земельном участке

геодезических
измерений
(определений)

2. Характеристики здания, сооружения, объекта незавершенного строительства с кадастровым номером (обозначением) 49:09:030202:1872

№ п/п	Наименование характеристики	Значение характеристики
1	2	3
1	Вид объекта недвижимости	здание
2	Ранее присвоенный государственный учетный номер здания, сооружения, объекта незавершенного строительства (кадастровый, инвентарный или условный номер)	—
3	Кадастровый номер земельного участка (земельных участков), в границах которого (которых) расположено здание, сооружение, объект незавершенного строительства	—
4	Номер кадастрового квартала (кадастровых кварталов), в пределах которого (которых) расположено здание, сооружение, объект незавершенного строительства	—
5	Адрес здания, сооружения, объекта незавершенного строительства	—
	Местоположение здания, сооружения, объекта незавершенного строительства	Магаданская область, г. Магадан, ул. Пролетарская, д. 59
	Дополнительные сведения о местоположении	—
6	Иные сведения	—

КАРТА-ПЛАН ТЕРРИТОРИИ

Описание местоположения здания, сооружения, объекта незавершенного строительства на земельном участке

**1. Сведения о характерных точках контура
вид объекта недвижимости (здание, сооружение, объект незавершенного строительства) здание
кадастровый номер (обозначение) 49:09:030202:1873**

Зона № —

Номер контура	Номера характерных точек контура	Существующие			Уточненные			Метод определения координат	Средняя квадратическая погрешность определения координат характерной точки (M _t), м	Формулы, примененные для расчета средней квадратической погрешности определения координат характерной точки (M _t), м
		Координаты, м		R, м	Координаты, м		R, м			
		X	Y		X	Y				
1	2	3	4	5	6	7	8	9	10	11
—	н2200	—	—	—	391837,60	2421261,26	—	Метод спутниковых геодезических измерений (определений)	0,10	0,1
—	н2210	—	—	—	391846,64	2421272,69	—	Метод спутниковых геодезических измерений (определений)	0,10	0,1
—	н2220	—	—	—	391819,91	2421293,32	—	Метод спутниковых геодезических измерений (определений)	0,10	0,1
—	н2230	—	—	—	391822,42	2421296,65	—	Метод спутниковых геодезических измерений (определений)	0,10	0,1
—	н2240	—	—	—	391795,70	2421317,02	—	Метод спутниковых геодезических измерений (определений)	0,10	0,1

КАРТА-ПЛАН ТЕРРИТОРИИ

Описание местоположения здания, сооружения, объекта незавершенного строительства на земельном участке										
								измерений (определений)		
—	н2250	—	—	—	391786,79	2421305,46	—	Метод спутниковых геодезических измерений (определений)	0,10	0,1
—	н2260	—	—	—	391813,48	2421285,02	—	Метод спутниковых геодезических измерений (определений)	0,10	0,1
—	н2270	—	—	—	391810,75	2421281,47	—	Метод спутниковых геодезических измерений (определений)	0,10	0,1
—	н2200	—	—	—	391837,60	2421261,26	—	Метод спутниковых геодезических измерений (определений)	0,10	0,1

2. Характеристики здания, сооружения, объекта незавершенного строительства с кадастровым номером (обозначением) 49:09:030202:1873

№ п/п	Наименование характеристики	Значение характеристики
1	2	3
1	Вид объекта недвижимости	здание
2	Ранее присвоенный государственный учетный номер здания, сооружения, объекта незавершенного строительства (кадастровый, инвентарный или условный номер)	44:401:002:00883:6410 (условный номер), 6410 (инвентарный номер)
3	Кадастровый номер земельного участка (земельных участков), в границах которого (которых) расположено здание, сооружение, объект незавершенного строительства	49:09:030202:196
4	Номер кадастрового квартала (кадастровых кварталов), в пределах которого (которых) расположено здание, сооружение, объект незавершенного строительства	49:09:030202

КАРТА-ПЛАН ТЕРРИТОРИИ

Описание местоположения здания, сооружения, объекта незавершенного строительства на земельном участке

1	2	3
5	Адрес здания, сооружения, объекта незавершенного строительства	—
	Местоположение здания, сооружения, объекта незавершенного строительства	Магаданская область, г. Магадан, ул. Пролетарская, д. 59, корп. 1
	Дополнительные сведения о местоположении	—
6	Иные сведения	—

**1. Сведения о характерных точках контура
вид объекта недвижимости (здание, сооружение, объект незавершенного строительства) здание
кадастровый номер (обозначение) 49:09:030202:1879**

Зона № —

Номер контура	Номера характерных точек контура	Существующие			Уточненные			Метод определения координат	Средняя квадратическая погрешность определения координат характерной точки (M _t), м	Формулы, примененные для расчета средней квадратической погрешности определения координат характерной точки (M _t), м
		Координаты, м		R, м	Координаты, м		R, м			
		X	Y		X	Y				
1	2	3	4	5	6	7	8	9	10	11
—	н3840	—	—	—	391903,81	2421635,75	—	Метод спутниковых геодезических измерений (определений)	0,10	0,1
—	н3850	—	—	—	391903,86	2421648,35	—	Метод спутниковых геодезических измерений (определений)	0,10	0,1
—	н3860	—	—	—	391836,85	2421648,14	—	Метод спутниковых геодезических измерений (определений)	0,10	0,1
—	н3870	—	—	—	391836,	2421635	—	Метод	0,10	0,1

КАРТА-ПЛАН ТЕРРИТОРИИ

Описание местоположения здания, сооружения, объекта незавершенного строительства на земельном участке									
					92	,28		спутниковых геодезических измерений (определений)	
—	н3840	—	—	—	391903,81	2421635,75	—	Метод спутниковых геодезических измерений (определений)	0,10 0,1

2. Характеристики здания, сооружения, объекта незавершенного строительства с кадастровым номером (обозначением) 49:09:030202:1879

№ п/п	Наименование характеристики	Значение характеристики
1	2	3
1	Вид объекта недвижимости	здание
2	Ранее присвоенный государственный учетный номер здания, сооружения, объекта незавершенного строительства (кадастровый, инвентарный или условный номер)	6060 (инвентарный номер)
3	Кадастровый номер земельного участка (земельных участков), в границах которого (которых) расположено здание, сооружение, объект незавершенного строительства	49:09:030202:208
4	Номер кадастрового квартала (кадастровых кварталов), в пределах которого (которых) расположено здание, сооружение, объект незавершенного строительства	49:09:030202
5	Адрес здания, сооружения, объекта незавершенного строительства	—
	Местоположение здания, сооружения, объекта незавершенного строительства	Магаданская область, г. Магадан, ул. Набережная реки Магаданки, д. 65, корп. 1
	Дополнительные сведения о местоположении	—
6	Иные сведения	—

КАРТА-ПЛАН ТЕРРИТОРИИ

Описание местоположения здания, сооружения, объекта незавершенного строительства на земельном участке

**1. Сведения о характерных точках контура
вид объекта недвижимости (здание, сооружение, объект незавершенного строительства) здание
кадастровый номер (обозначение) 49:09:030202:1884**

Зона № —

Номер контура	Номера характерных точек контура	Существующие			Уточненные			Метод определения координат	Средняя квадратическая погрешность определения координат характерной точки (M _t), м	Формулы, примененные для расчета средней квадратической погрешности определения координат характерной точки (M _t), м
		Координаты, м		R, м	Координаты, м		R, м			
		X	Y		X	Y				
1	2	3	4	5	6	7	8	9	10	11
—	н2700	—	—	—	391576,19	2421550,52	—	Метод спутниковых геодезических измерений (определений)	0,10	0,1
—	н2730	—	—	—	391574,78	2421551,84	—	Метод спутниковых геодезических измерений (определений)	0,10	0,1
—	н2740	—	—	—	391574,14	2421553,73	—	Метод спутниковых геодезических измерений (определений)	0,10	0,1
—	н2750	—	—	—	391571,15	2421584,83	—	Метод спутниковых геодезических измерений (определений)	0,10	0,1
—	н2760	—	—	—	391622,10	2421648,62	—	Метод спутниковых геодезических измерений (определений)	0,10	0,1

КАРТА-ПЛАН ТЕРРИТОРИИ

Описание местоположения здания, сооружения, объекта незавершенного строительства на земельном участке										
								измерений (определений)		
—	н277О	—	—	—	391612, 17	2421656 ,51	—	Метод спутниковых геодезических измерений (определений)	0,10	0,1
—	н278О	—	—	—	391561, 42	2421593 ,05	—	Метод спутниковых геодезических измерений (определений)	0,10	0,1
—	н279О	—	—	—	391563, 25	2421591 ,08	—	Метод спутниковых геодезических измерений (определений)	0,10	0,1
—	н280О	—	—	—	391561, 12	2421588 ,64	—	Метод спутниковых геодезических измерений (определений)	0,10	0,1
—	н281О	—	—	—	391561, 90	2421585 ,01	—	Метод спутниковых геодезических измерений (определений)	0,10	0,1
—	н282О	—	—	—	391559, 51	2421584 ,65	—	Метод спутниковых геодезических измерений (определений)	0,10	0,1
—	н283О	—	—	—	391562, 64	2421553 ,09	—	Метод спутниковых геодезических измерений	0,10	0,1

КАРТА-ПЛАН ТЕРРИТОРИИ

Описание местоположения здания, сооружения, объекта незавершенного строительства на земельном участке										
(определений)										
—	н2840	—	—	—	391563, 69	2421548 ,11	—	Метод спутниковых геодезических измерений (определений)	0,10	0,1
—	н2850	—	—	—	391565, 44	2421548 ,23	—	Метод спутниковых геодезических измерений (определений)	0,10	0,1
—	н2860	—	—	—	391566, 00	2421545 ,64	—	Метод спутниковых геодезических измерений (определений)	0,10	0,1
—	н2870	—	—	—	391567, 05	2421543 ,77	—	Метод спутниковых геодезических измерений (определений)	0,10	0,1
—	н2710	—	—	—	391569, 01	2421541 ,88	—	Метод спутниковых геодезических измерений (определений)	0,10	0,1
—	н2700	—	—	—	391576, 19	2421550 ,52	—	Метод спутниковых геодезических измерений (определений)	0,10	0,1

2. Характеристики здания, сооружения, объекта незавершенного строительства с кадастровым номером (обозначением) 49:09:030202:1884

№ п/п	Наименование характеристики	Значение характеристики
1	2	3
1	Вид объекта недвижимости	здание

КАРТА-ПЛАН ТЕРРИТОРИИ

Описание местоположения здания, сооружения, объекта незавершенного строительства на земельном участке

1	2	3
2	Ранее присвоенный государственный учетный номер здания, сооружения, объекта незавершенного строительства (кадастровый, инвентарный или условный номер)	44:401:002:00535:6110 (условный номер), 6110 (инвентарный номер)
3	Кадастровый номер земельного участка (земельных участков), в границах которого (которых) расположено здание, сооружение, объект незавершенного строительства	49:09:030202:172
4	Номер кадастрового квартала (кадастровых кварталов), в пределах которого (которых) расположено здание, сооружение, объект незавершенного строительства	49:09:030202
5	Адрес здания, сооружения, объекта незавершенного строительства	—
	Местоположение здания, сооружения, объекта незавершенного строительства	Магаданская область, г Магадан, ул Пролетарская, д 65, корп 1
	Дополнительные сведения о местоположении	—
6	Иные сведения	—

1. Сведения о характерных точках контура вид объекта недвижимости (здание, сооружение, объект незавершенного строительства) здание кадастровый номер (обозначение) 49:09:030202:1889

Зона № —

Номер контура	Номера характерных точек контура	Существующие			Уточненные			Метод определения координат	Средняя квадратическая погрешность определения координат характерной точки (M _t), м	Формулы, примененные для расчета средней квадратической погрешности определения координат характерной точки (M _t), м
		Координаты, м		R, м	Координаты, м		R, м			
		X	Y		X	Y				
1	2	3	4	5	6	7	8	9	10	11
—	н4780	—	—	—	391793,03	2421666,62	—	Метод спутниковых геодезических измерений (определений)	0,10	0,1
—	н4790	—	—	—	391793,29	2421692,60	—	Метод спутниковых	0,10	0,1

КАРТА-ПЛАН ТЕРРИТОРИИ

Описание местоположения здания, сооружения, объекта незавершенного строительства на земельном участке									
								геодезических измерений (определений)	
—	н4800	—	—	—	391754,79	2421695,14	—	Метод спутниковых геодезических измерений (определений)	0,10 0,1
—	н4810	—	—	—	391754,68	2421665,68	—	Метод спутниковых геодезических измерений (определений)	0,10 0,1
—	н4780	—	—	—	391793,03	2421666,62	—	Метод спутниковых геодезических измерений (определений)	0,10 0,1

2. Характеристики здания, сооружения, объекта незавершенного строительства с кадастровым номером (обозначением) 49:09:030202:1889

№ п/п	Наименование характеристики	Значение характеристики
1	2	3
1	Вид объекта недвижимости	здание
2	Ранее присвоенный государственный учетный номер здания, сооружения, объекта незавершенного строительства (кадастровый, инвентарный или условный номер)	4728 (инвентарный номер)
3	Кадастровый номер земельного участка (земельных участков), в границах которого (которых) расположено здание, сооружение, объект незавершенного строительства	49:09:030202:56
4	Номер кадастрового квартала (кадастровых кварталов), в пределах которого (которых) расположено здание, сооружение, объект незавершенного строительства	49:09:030202
5	Адрес здания, сооружения, объекта незавершенного строительства	—
	Местоположение здания, сооружения, объекта незавершенного строительства	Магаданская область, г. Магадан, ул. Набережная реки Магаданки, д. 71, корп. 2
	Дополнительные сведения о местоположении	—

КАРТА-ПЛАН ТЕРРИТОРИИ

Описание местоположения здания, сооружения, объекта незавершенного строительства на земельном участке

1	2	3
6	Иные сведения	—

1. Сведения о характерных точках контура вид объекта недвижимости (здание, сооружение, объект незавершенного строительства) здание кадастровый номер (обозначение) 49:09:030202:2126

Зона № —

Номер контура	Номера характерных точек контура	Существующие			Уточненные			Метод определения координат	Средняя квадратическая погрешность определения координат характерной точки (M _i), м	Формулы, примененные для расчета средней квадратической погрешности определения координат характерной точки (M _i), м
		Координаты, м		R, м	Координаты, м		R, м			
		X	Y		X	Y				
1	2	3	4	5	6	7	8	9	10	11
—	н4660	—	—	—	391744, 72	2421679 ,74	—	Метод спутниковых геодезических измерений (определений)	0,10	0,1
—	н4670	—	—	—	391751, 87	2421689 ,10	—	Метод спутниковых геодезических измерений (определений)	0,10	0,1
—	н4680	—	—	—	391713, 73	2421718 ,76	—	Метод спутниковых геодезических измерений (определений)	0,10	0,1
—	н4690	—	—	—	391706, 87	2421709 ,63	—	Метод спутниковых геодезических измерений (определений)	0,10	0,1

КАРТА-ПЛАН ТЕРРИТОРИИ

Описание местоположения здания, сооружения, объекта незавершенного строительства на земельном участке									
									измерений (определений)
—	н4660	—	—	—	391744, 72	2421679 ,74	—	Метод спутниковых геодезических измерений (определений)	0,10 0,1

2. Характеристики здания, сооружения, объекта незавершенного строительства с кадастровым номером (обозначением) 49:09:030202:2126

№ п/п	Наименование характеристики	Значение характеристики
1	2	3
1	Вид объекта недвижимости	здание
2	Ранее присвоенный государственный учетный номер здания, сооружения, объекта незавершенного строительства (кадастровый, инвентарный или условный номер)	4714 (инвентарный номер)
3	Кадастровый номер земельного участка (земельных участков), в границах которого (которых) расположено здание, сооружение, объект незавершенного строительства	49:09:030202:115
4	Номер кадастрового квартала (кадастровых кварталов), в пределах которого (которых) расположено здание, сооружение, объект незавершенного строительства	49:09:030202
5	Адрес здания, сооружения, объекта незавершенного строительства	—
	Местоположение здания, сооружения, объекта незавершенного строительства	Магаданская область, г Магадан, ул Набережная реки Магаданки, д 73, корп 2
	Дополнительные сведения о местоположении	—
6	Иные сведения	—

КАРТА-ПЛАН ТЕРРИТОРИИ

Описание местоположения здания, сооружения, объекта незавершенного строительства на земельном участке

**1. Сведения о характерных точках контура
вид объекта недвижимости (здание, сооружение, объект незавершенного строительства) здание
кадастровый номер (обозначение) 49:09:030202:2127**

Зона № —

Номер контура	Номера характерных точек контура	Существующие			Уточненные			Метод определения координат	Средняя квадратическая погрешность определения координат характерной точки (M _t), м	Формулы, примененные для расчета средней квадратической погрешности определения координат характерной точки (M _t), м
		Координаты, м		R, м	Координаты, м		R, м			
		X	Y		X	Y				
1	2	3	4	5	6	7	8	9	10	11
—	н3380	—	—	—	391977, 51	2421594 ,19	—	Метод спутниковых геодезических измерений (определений)	0,10	0,1
—	н3390	—	—	—	391977, 25	2421613 ,44	—	Метод спутниковых геодезических измерений (определений)	0,10	0,1
—	н3400	—	—	—	391975, 65	2421613 ,49	—	Метод спутниковых геодезических измерений (определений)	0,10	0,1
—	н3410	—	—	—	391975, 67	2421616 ,37	—	Метод спутниковых геодезических измерений (определений)	0,10	0,1
—	н3420	—	—	—	391965, 04	2421616 ,40	—	Метод спутниковых геодезических измерений (определений)	0,10	0,1

КАРТА-ПЛАН ТЕРРИТОРИИ

Описание местоположения здания, сооружения, объекта незавершенного строительства на земельном участке										
								измерений (определений)		
—	н3430	—	—	—	391965, 03	2421613 ,71	—	Метод спутниковых геодезических измерений (определений)	0,10	0,1
—	н3440	—	—	—	391963, 35	2421613 ,70	—	Метод спутниковых геодезических измерений (определений)	0,10	0,1
—	н3450	—	—	—	391963, 55	2421593 ,85	—	Метод спутниковых геодезических измерений (определений)	0,10	0,1
—	н3460	—	—	—	391965, 12	2421593 ,85	—	Метод спутниковых геодезических измерений (определений)	0,10	0,1
—	н3470	—	—	—	391965, 26	2421591 ,38	—	Метод спутниковых геодезических измерений (определений)	0,10	0,1
—	н3480	—	—	—	391975, 61	2421591 ,38	—	Метод спутниковых геодезических измерений (определений)	0,10	0,1
—	н3490	—	—	—	391975, 60	2421594 ,16	—	Метод спутниковых геодезических измерений	0,10	0,1

КАРТА-ПЛАН ТЕРРИТОРИИ

Описание местоположения здания, сооружения, объекта незавершенного строительства на земельном участке										
—	н3380	—	—	—	391977, 51	2421594 ,19	—	(определений) Метод спутниковых геодезических измерений (определений)	0,10	0,1

2. Характеристики здания, сооружения, объекта незавершенного строительства с кадастровым номером (обозначением) 49:09:030202:2127

№ п/п	Наименование характеристики	Значение характеристики
1	2	3
1	Вид объекта недвижимости	здание
2	Ранее присвоенный государственный учетный номер здания, сооружения, объекта незавершенного строительства (кадастровый, инвентарный или условный номер)	6591 (инвентарный номер)
3	Кадастровый номер земельного участка (земельных участков), в границах которого (которых) расположено здание, сооружение, объект незавершенного строительства	49:09:030202:88
4	Номер кадастрового квартала (кадастровых кварталов), в пределах которого (которых) расположено здание, сооружение, объект незавершенного строительства	49:09:030202
5	Адрес здания, сооружения, объекта незавершенного строительства	—
5	Местоположение здания, сооружения, объекта незавершенного строительства	Магаданская область, г Магадан, ул Набережная реки Магаданки, д 63
5	Дополнительные сведения о местоположении	—
6	Иные сведения	—

КАРТА-ПЛАН ТЕРРИТОРИИ

Описание местоположения здания, сооружения, объекта незавершенного строительства на земельном участке

**1. Сведения о характерных точках контура
вид объекта недвижимости (здание, сооружение, объект незавершенного строительства) здание
кадастровый номер (обозначение) 49:09:030202:2204**

Зона № —

Номер контура	Номера характерных точек контура	Существующие			Уточненные			Метод определения координат	Средняя квадратическая погрешность определения координат характерной точки (M _t), м	Формулы, примененные для расчета средней квадратической погрешности определения координат характерной точки (M _t), м
		Координаты, м		R, м	Координаты, м		R, м			
		X	Y		X	Y				
1	2	3	4	5	6	7	8	9	10	11
—	n130	—	—	—	392114,69	2421264,00	—	Метод спутниковых геодезических измерений (определений)	0,10	0,1
—	n140	—	—	—	392114,27	2421364,89	—	Метод спутниковых геодезических измерений (определений)	0,10	0,1
—	n150	—	—	—	392101,77	2421364,84	—	Метод спутниковых геодезических измерений (определений)	0,10	0,1
—	n160	—	—	—	392102,19	2421263,94	—	Метод спутниковых геодезических измерений (определений)	0,10	0,1
—	n130	—	—	—	392114,69	2421264,00	—	Метод спутниковых геодезических измерений (определений)	0,10	0,1

КАРТА-ПЛАН ТЕРРИТОРИИ

Описание местоположения здания, сооружения, объекта незавершенного строительства на земельном участке

измерений
(определений)

2. Характеристики здания, сооружения, объекта незавершенного строительства с кадастровым номером (обозначением) 49:09:030202:2204

№ п/п	Наименование характеристики	Значение характеристики
1	2	3
1	Вид объекта недвижимости	здание
2	Ранее присвоенный государственный учетный номер здания, сооружения, объекта незавершенного строительства (кадастровый, инвентарный или условный номер)	44:401:002:00006:1227 (условный номер), 1227 (инвентарный номер)
3	Кадастровый номер земельного участка (земельных участков), в границах которого (которых) расположено здание, сооружение, объект незавершенного строительства	49:09:030202:72
4	Номер кадастрового квартала (кадастровых кварталов), в пределах которого (которых) расположено здание, сооружение, объект незавершенного строительства	49:09:030202
5	Адрес здания, сооружения, объекта незавершенного строительства	—
	Местоположение здания, сооружения, объекта незавершенного строительства	Магаданская область, г Магадан, ул Набережная реки Магаданки, д 55, корп 1
	Дополнительные сведения о местоположении	—
6	Иные сведения	—

КАРТА-ПЛАН ТЕРРИТОРИИ

Описание местоположения здания, сооружения, объекта незавершенного строительства на земельном участке

**1. Сведения о характерных точках контура
вид объекта недвижимости (здание, сооружение, объект незавершенного строительства) здание
кадастровый номер (обозначение) 49:09:030202:2205**

Зона № —

Номер контура	Номера характерных точек контура	Существующие			Уточненные			Метод определения координат	Средняя квадратическая погрешность определения координат характерной точки (M _t), м	Формулы, примененные для расчета средней квадратической погрешности определения координат характерной точки (M _t), м
		Координаты, м		R, м	Координаты, м		R, м			
		X	Y		X	Y				
1	2	3	4	5	6	7	8	9	10	11
—	н210	—	—	—	392085,55	2421296,29	—	Метод спутниковых геодезических измерений (определений)	0,10	0,1
—	н220	—	—	—	392085,39	2421309,08	—	Метод спутниковых геодезических измерений (определений)	0,10	0,1
—	н230	—	—	—	392021,05	2421308,27	—	Метод спутниковых геодезических измерений (определений)	0,10	0,1
—	н240	—	—	—	392021,21	2421295,47	—	Метод спутниковых геодезических измерений (определений)	0,10	0,1
—	н210	—	—	—	392085,55	2421296,29	—	Метод спутниковых геодезических измерений (определений)	0,10	0,1

КАРТА-ПЛАН ТЕРРИТОРИИ

Описание местоположения здания, сооружения, объекта незавершенного строительства на земельном участке

измерений
(определений)

2. Характеристики здания, сооружения, объекта незавершенного строительства с кадастровым номером (обозначением) 49:09:030202:2205

№ п/п	Наименование характеристики	Значение характеристики
1	2	3
1	Вид объекта недвижимости	здание
2	Ранее присвоенный государственный учетный номер здания, сооружения, объекта незавершенного строительства (кадастровый, инвентарный или условный номер)	44:401:002:00686:3345 (условный номер), 3345 (инвентарный номер)
3	Кадастровый номер земельного участка (земельных участков), в границах которого (которых) расположено здание, сооружение, объект незавершенного строительства	49:09:030202:145
4	Номер кадастрового квартала (кадастровых кварталов), в пределах которого (которых) расположено здание, сооружение, объект незавершенного строительства	49:09:030202
5	Адрес здания, сооружения, объекта незавершенного строительства	—
	Местоположение здания, сооружения, объекта незавершенного строительства	Магаданская область, г Магадан, ул Набережная реки Магаданки, д 55, корп 3
	Дополнительные сведения о местоположении	—
6	Иные сведения	—

1. Сведения о характерных точках контура вид объекта недвижимости (здание, сооружение, объект незавершенного строительства) здание кадастровый номер (обозначение) 49:09:030202:2206

Зона № —

Номер контура	Номера характерных точек контура	Существующие			Уточненные			Метод определения координат	Средняя квадратическая погрешность определения координат характерной точки (M _t), м	Формулы, примененные для расчета средней квадратической погрешности определения координат характерной точки (M _t), м
		Координаты, м		R, м	Координаты, м		R, м			
		X	Y		X	Y				
1	2	3	4	5	6	7	8	9	10	11
—	н41О	—	—	—	392056,	2421434	—	Метод	0,10	0,1

КАРТА-ПЛАН ТЕРРИТОРИИ

Описание местоположения здания, сооружения, объекта незавершенного строительства на земельном участке									
					79	,08		спутниковых геодезических измерений (определений)	
—	н420	—	—	—	392056,60	2421453,33	—	Метод спутниковых геодезических измерений (определений)	0,10 0,1
—	н430	—	—	—	392055,00	2421453,39	—	Метод спутниковых геодезических измерений (определений)	0,10 0,1
—	н440	—	—	—	392054,88	2421456,56	—	Метод спутниковых геодезических измерений (определений)	0,10 0,1
—	н450	—	—	—	392044,42	2421456,64	—	Метод спутниковых геодезических измерений (определений)	0,10 0,1
—	н460	—	—	—	392044,38	2421453,64	—	Метод спутниковых геодезических измерений (определений)	0,10 0,1
—	н470	—	—	—	392042,71	2421453,64	—	Метод спутниковых геодезических измерений (определений)	0,10 0,1
—	н480	—	—	—	392042,82	2421433,79	—	Метод спутниковых	0,10 0,1

КАРТА-ПЛАН ТЕРРИТОРИИ

Описание местоположения здания, сооружения, объекта незавершенного строительства на земельном участке									
								геодезических измерений (определений)	
—	н490	—	—	—	392044,40	2421433,79	—	Метод спутниковых геодезических измерений (определений)	0,10 0,1
—	н500	—	—	—	392044,49	2421430,48	—	Метод спутниковых геодезических измерений (определений)	0,10 0,1
—	н510	—	—	—	392054,85	2421430,44	—	Метод спутниковых геодезических измерений (определений)	0,10 0,1
—	н520	—	—	—	392054,88	2421434,05	—	Метод спутниковых геодезических измерений (определений)	0,10 0,1
—	н410	—	—	—	392056,79	2421434,08	—	Метод спутниковых геодезических измерений (определений)	0,10 0,1

2. Характеристики здания, сооружения, объекта незавершенного строительства с кадастровым номером (обозначением) 49:09:030202:2206

№ п/п	Наименование характеристики	Значение характеристики
1	2	3
1	Вид объекта недвижимости	здание
2	Ранее присвоенный государственный учетный номер здания, сооружения, объекта незавершенного строительства (кадастровый, инвентарный или условный номер)	44:401:002:00922:6581 (условный номер), 6581 (инвентарный номер)

КАРТА-ПЛАН ТЕРРИТОРИИ

Описание местоположения здания, сооружения, объекта незавершенного строительства на земельном участке

1	2	3
3	Кадастровый номер земельного участка (земельных участков), в границах которого (которых) расположено здание, сооружение, объект незавершенного строительства	49:09:030202:78
4	Номер кадастрового квартала (кадастровых кварталов), в пределах которого (которых) расположено здание, сооружение, объект незавершенного строительства	49:09:030202
5	Адрес здания, сооружения, объекта незавершенного строительства	—
	Местоположение здания, сооружения, объекта незавершенного строительства	Магаданская область, г. Магадан, ул. Набережная реки Магаданки, д. 57
	Дополнительные сведения о местоположении	—
6	Иные сведения	—

**1. Сведения о характерных точках контура
вид объекта недвижимости (здание, сооружение, объект незавершенного строительства) здание
кадастровый номер (обозначение) 49:09:030202:2207**

Зона № —

Номер контура	Номера характерных точек контура	Существующие			Уточненные			Метод определения координат	Средняя квадратическая погрешность определения координат характерной точки (M _t), м	Формулы, примененные для расчета средней квадратической погрешности определения координат характерной точки (M _t), м
		Координаты, м		R, м	Координаты, м		R, м			
		X	Y		X	Y				
1	2	3	4	5	6	7	8	9	10	11
—	н73О	—	—	—	391981, 83	2421407, 75	—	Метод спутниковых геодезических измерений (определений)	0,10	0,1
—	н74О	—	—	—	391981, 75	2421421, 39	—	Метод спутниковых геодезических измерений (определений)	0,10	0,1

КАРТА-ПЛАН ТЕРРИТОРИИ

Описание местоположения здания, сооружения, объекта незавершенного строительства на земельном участке										
—	н750	—	—	—	391948, 91	2421421 ,76	—	Метод спутниковых геодезических измерений (определений)	0,10	0,1
—	н760	—	—	—	391948, 98	2421407 ,97	—	Метод спутниковых геодезических измерений (определений)	0,10	0,1
—	н730	—	—	—	391981, 83	2421407 ,75	—	Метод спутниковых геодезических измерений (определений)	0,10	0,1

2. Характеристики здания, сооружения, объекта незавершенного строительства с кадастровым номером (обозначением) 49:09:030202:2207

№ п/п	Наименование характеристики	Значение характеристики
1	2	3
1	Вид объекта недвижимости	здание
2	Ранее присвоенный государственный учетный номер здания, сооружения, объекта незавершенного строительства (кадастровый, инвентарный или условный номер)	44:401:002:01950:895 (условный номер), 895 (инвентарный номер)
3	Кадастровый номер земельного участка (земельных участков), в границах которого (которых) расположено здание, сооружение, объект незавершенного строительства	49:09:030202:83
4	Номер кадастрового квартала (кадастровых кварталов), в пределах которого (которых) расположено здание, сооружение, объект незавершенного строительства	49:09:030202
5	Адрес здания, сооружения, объекта незавершенного строительства	—
	Местоположение здания, сооружения, объекта незавершенного строительства	Магаданская область, г Магадан, ул Набережная реки Магаданки, д 57, корп 3
	Дополнительные сведения о местоположении	—
6	Иные сведения	—

КАРТА-ПЛАН ТЕРРИТОРИИ

Описание местоположения здания, сооружения, объекта незавершенного строительства на земельном участке

1. Сведения о характерных точках контура
вид объекта недвижимости (здание, сооружение, объект незавершенного строительства) здание
кадастровый номер (обозначение) 49:09:030202:2208

Зона № —

Номер контура	Номера характерных точек контура	Существующие			Уточненные			Метод определения координат	Средняя квадратическая погрешность определения координат характерной точки (M _t), м	Формулы, примененные для расчета средней квадратической погрешности определения координат характерной точки (M _t), м
		Координаты, м		R, м	Координаты, м		R, м			
		X	Y		X	Y				
1	2	3	4	5	6	7	8	9	10	11
—	н650	—	—	—	391982,04	2421493,56	—	Метод спутниковых геодезических измерений (определений)	0,10	0,1
—	н660	—	—	—	391982,04	2421506,86	—	Метод спутниковых геодезических измерений (определений)	0,10	0,1
—	н670	—	—	—	391915,74	2421506,86	—	Метод спутниковых геодезических измерений (определений)	0,10	0,1
—	н680	—	—	—	391915,74	2421493,56	—	Метод спутниковых геодезических измерений (определений)	0,10	0,1
—	н650	—	—	—	391982,04	2421493,56	—	Метод спутниковых геодезических измерений (определений)	0,10	0,1

КАРТА-ПЛАН ТЕРРИТОРИИ

Описание местоположения здания, сооружения, объекта незавершенного строительства на земельном участке

измерений
(определений)

2. Характеристики здания, сооружения, объекта незавершенного строительства с кадастровым номером (обозначением) 49:09:030202:2208

№ п/п	Наименование характеристики	Значение характеристики
1	2	3
1	Вид объекта недвижимости	здание
2	Ранее присвоенный государственный учетный номер здания, сооружения, объекта незавершенного строительства (кадастровый, инвентарный или условный номер)	44:401:002:00124:6057 (условный номер), 6057 (инвентарный номер)
3	Кадастровый номер земельного участка (земельных участков), в границах которого (которых) расположено здание, сооружение, объект незавершенного строительства	49:09:030202:82
4	Номер кадастрового квартала (кадастровых кварталов), в пределах которого (которых) расположено здание, сооружение, объект незавершенного строительства	49:09:030202
5	Адрес здания, сооружения, объекта незавершенного строительства	—
	Местоположение здания, сооружения, объекта незавершенного строительства	Магаданская область, г Магадан, ул Набережная реки Магаданки, д 59, корп 1
	Дополнительные сведения о местоположении	—
6	Иные сведения	—

КАРТА-ПЛАН ТЕРРИТОРИИ

Описание местоположения здания, сооружения, объекта незавершенного строительства на земельном участке

**1. Сведения о характерных точках контура
вид объекта недвижимости (здание, сооружение, объект незавершенного строительства) здание
кадастровый номер (обозначение) 49:09:030202:2209**

Зона № —

Номер контура	Номера характерных точек контура	Существующие			Уточненные			Метод определения координат	Средняя квадратическая погрешность определения координат характерной точки (M _t), м	Формулы, примененные для расчета средней квадратической погрешности определения координат характерной точки (M _t), м
		Координаты, м		R, м	Координаты, м		R, м			
		X	Y		X	Y				
1	2	3	4	5	6	7	8	9	10	11
49:09:030202:2209(1/2)										
49:09:030202:2209(1/2)	н170	—	—	—	392087,57	2421252,87	—	Метод спутниковых геодезических измерений (определений)	0,10	0,1
49:09:030202:2209(1/2)	н180	—	—	—	392087,47	2421266,17	—	Метод спутниковых геодезических измерений (определений)	0,10	0,1
49:09:030202:2209(1/2)	н190	—	—	—	391989,47	2421265,38	—	Метод спутниковых геодезических измерений (определений)	0,10	0,1
49:09:030202:2209(1/2)	н200	—	—	—	391989,58	2421252,08	—	Метод спутниковых геодезических измерений (определений)	0,10	0,1
49:09:0302	н170	—	—	—	392087,57	2421252,87	—	Метод спутниковых	0,10	0,1

КАРТА-ПЛАН ТЕРРИТОРИИ

Описание местоположения здания, сооружения, объекта незавершенного строительства на земельном участке										
02:22 09(1/ 2)								геодезических измерений (определений)		
49:09:030202:2209(2/2)										
49:09:0302 02:22 09(2/ 2)	н970	—	—	—	391989, 44	2421265 ,40	—	Метод спутниковых геодезических измерений (определений)	0,10	0,1
49:09:0302 02:22 09(2/ 2)	н980	—	—	—	391989, 15	2421298 ,70	—	Метод спутниковых геодезических измерений (определений)	0,10	0,1
49:09:0302 02:22 09(2/ 2)	н990	—	—	—	391976, 55	2421298 ,59	—	Метод спутниковых геодезических измерений (определений)	0,10	0,1
49:09:0302 02:22 09(2/ 2)	н1000	—	—	—	391976, 84	2421265 ,29	—	Метод спутниковых геодезических измерений (определений)	0,10	0,1
49:09:0302 02:22 09(2/ 2)	н970	—	—	—	391989, 44	2421265 ,40	—	Метод спутниковых геодезических измерений (определений)	0,10	0,1

КАРТА-ПЛАН ТЕРРИТОРИИ**Описание местоположения здания, сооружения, объекта незавершенного строительства на земельном участке****2. Характеристики здания, сооружения, объекта незавершенного строительства с кадастровым номером (обозначением) 49:09:030202:2209**

№ п/п	Наименование характеристики	Значение характеристики
1	2	3
1	Вид объекта недвижимости	здание
2	Ранее присвоенный государственный учетный номер здания, сооружения, объекта незавершенного строительства (кадастровый, инвентарный или условный номер)	44:401:002:00051:2208 (условный номер), 2208 (инвентарный номер)
3	Кадастровый номер земельного участка (земельных участков), в границах которого (которых) расположено здание, сооружение, объект незавершенного строительства	49:09:030202:185
4	Номер кадастрового квартала (кадастровых кварталов), в пределах которого (которых) расположено здание, сооружение, объект незавершенного строительства	49:09:030202
5	Адрес здания, сооружения, объекта незавершенного строительства	—
	Местоположение здания, сооружения, объекта незавершенного строительства	Магаданская область, г Магадан, ул Набережная реки Магаданки, д 55, корп 4
	Дополнительные сведения о местоположении	—
6	Иные сведения	—

КАРТА-ПЛАН ТЕРРИТОРИИ

Описание местоположения здания, сооружения, объекта незавершенного строительства на земельном участке

**1. Сведения о характерных точках контура
вид объекта недвижимости (здание, сооружение, объект незавершенного строительства) здание
кадастровый номер (обозначение) 49:09:030202:2210**

Зона № —

Номер контура	Номера характерных точек контура	Существующие			Уточненные			Метод определения координат	Средняя квадратическая погрешность определения координат характерной точки (M _t), м	Формулы, примененные для расчета средней квадратической погрешности определения координат характерной точки (M _t), м
		Координаты, м		R, м	Координаты, м		R, м			
		X	Y		X	Y				
1	2	3	4	5	6	7	8	9	10	11
—	н61О	—	—	—	392014,62	2421536,26	—	Метод спутниковых геодезических измерений (определений)	0,10	0,1
—	н62О	—	—	—	392014,60	2421549,56	—	Метод спутниковых геодезических измерений (определений)	0,10	0,1
—	н63О	—	—	—	391915,70	2421549,39	—	Метод спутниковых геодезических измерений (определений)	0,10	0,1
—	н64О	—	—	—	391915,72	2421536,09	—	Метод спутниковых геодезических измерений (определений)	0,10	0,1
—	н61О	—	—	—	392014,62	2421536,26	—	Метод спутниковых геодезических измерений (определений)	0,10	0,1

КАРТА-ПЛАН ТЕРРИТОРИИ

Описание местоположения здания, сооружения, объекта незавершенного строительства на земельном участке

измерений
(определений)

2. Характеристики здания, сооружения, объекта незавершенного строительства с кадастровым номером (обозначением) 49:09:030202:2210

№ п/п	Наименование характеристики	Значение характеристики
1	2	3
1	Вид объекта недвижимости	здание
2	Ранее присвоенный государственный учетный номер здания, сооружения, объекта незавершенного строительства (кадастровый, инвентарный или условный номер)	44:401:002:00073:5513 (условный номер), 5513 (инвентарный номер)
3	Кадастровый номер земельного участка (земельных участков), в границах которого (которых) расположено здание, сооружение, объект незавершенного строительства	49:09:030202:81
4	Номер кадастрового квартала (кадастровых кварталов), в пределах которого (которых) расположено здание, сооружение, объект незавершенного строительства	49:09:030202
5	Адрес здания, сооружения, объекта незавершенного строительства	—
	Местоположение здания, сооружения, объекта незавершенного строительства	Магаданская область, г. Магадан, ул. Набережная реки Магаданки, д. 61
	Дополнительные сведения о местоположении	—
6	Иные сведения	—

1. Сведения о характерных точках контура вид объекта недвижимости (здание, сооружение, объект незавершенного строительства) здание кадастровый номер (обозначение) 49:09:030202:2211

Зона № —

Номер контура	Номера характерных точек контура	Существующие			Уточненные			Метод определения координат	Средняя квадратическая погрешность определения координат характерной точки (M _t), м	Формулы, примененные для расчета средней квадратической погрешности определения координат характерной точки (M _t), м
		Координаты, м		R, м	Координаты, м		R, м			
		X	Y		X	Y				
1	2	3	4	5	6	7	8	9	10	11
—	н3500	—	—	—	391936,	2421565	—	Метод	0,10	0,1

КАРТА-ПЛАН ТЕРРИТОРИИ

Описание местоположения здания, сооружения, объекта незавершенного строительства на земельном участке									
					21	,43		спутниковых геодезических измерений (определений)	
—	н3510	—	—	—	391935,85	2421664,43	—	Метод спутниковых геодезических измерений (определений)	0,10 0,1
—	н3520	—	—	—	391922,95	2421664,38	—	Метод спутниковых геодезических измерений (определений)	0,10 0,1
—	н3530	—	—	—	391923,31	2421565,38	—	Метод спутниковых геодезических измерений (определений)	0,10 0,1
—	н3500	—	—	—	391936,21	2421565,43	—	Метод спутниковых геодезических измерений (определений)	0,10 0,1

2. Характеристики здания, сооружения, объекта незавершенного строительства с кадастровым номером (обозначением) 49:09:030202:2211

№ п/п	Наименование характеристики	Значение характеристики
1	2	3
1	Вид объекта недвижимости	здание
2	Ранее присвоенный государственный учетный номер здания, сооружения, объекта незавершенного строительства (кадастровый, инвентарный или условный номер)	44:401:002:00271:4447 (условный номер), 4447 (инвентарный номер)
3	Кадастровый номер земельного участка (земельных участков), в границах которого (которых) расположено здание, сооружение, объект незавершенного строительства	49:09:030202:179
4	Номер кадастрового квартала (кадастровых кварталов), в пределах	49:09:030202

КАРТА-ПЛАН ТЕРРИТОРИИ

Описание местоположения здания, сооружения, объекта незавершенного строительства на земельном участке

1	2	3
	которого (которых) расположено здание, сооружение, объект незавершенного строительства	
5	Адрес здания, сооружения, объекта незавершенного строительства	—
	Местоположение здания, сооружения, объекта незавершенного строительства	Магаданская область, г Магадан, ул Набережная реки Магаданки, д 65
	Дополнительные сведения о местоположении	—
6	Иные сведения	—

1. Сведения о характерных точках контура вид объекта недвижимости (здание, сооружение, объект незавершенного строительства) здание кадастровый номер (обозначение) 49:09:030202:2212

Зона № —

Номер контура	Номера характерных точек контура	Существующие			Уточненные			Метод определения координат	Средняя квадратическая погрешность определения координат характерной точки (M _t), м	Формулы, примененные для расчета средней квадратической погрешности определения координат характерной точки (M _t), м
		Координаты, м		R, м	Координаты, м		R, м			
		X	Y		X	Y				
1	2	3	4	5	6	7	8	9	10	11
—	н69О	—	—	—	391949,44	2421452,63	—	Метод спутниковых геодезических измерений (определений)	0,10	0,1
—	н70О	—	—	—	391949,41	2421466,03	—	Метод спутниковых геодезических измерений (определений)	0,10	0,1
—	н71О	—	—	—	391916,64	2421465,84	—	Метод спутниковых геодезических измерений	0,10	0,1

КАРТА-ПЛАН ТЕРРИТОРИИ

Описание местоположения здания, сооружения, объекта незавершенного строительства на земельном участке										
(определений)										
—	н72О	—	—	—	391916, 72	2421452 ,50	—	Метод спутниковых геодезических измерений (определений)	0,10	0,1
—	н69О	—	—	—	391949, 44	2421452 ,63	—	Метод спутниковых геодезических измерений (определений)	0,10	0,1

2. Характеристики здания, сооружения, объекта незавершенного строительства с кадастровым номером (обозначением) 49:09:030202:2212

№ п/п	Наименование характеристики	Значение характеристики
1	2	3
1	Вид объекта недвижимости	здание
2	Ранее присвоенный государственный учетный номер здания, сооружения, объекта незавершенного строительства (кадастровый, инвентарный или условный номер)	6080 (инвентарный номер)
3	Кадастровый номер земельного участка (земельных участков), в границах которого (которых) расположено здание, сооружение, объект незавершенного строительства	49:09:030202:84
4	Номер кадастрового квартала (кадастровых кварталов), в пределах которого (которых) расположено здание, сооружение, объект незавершенного строительства	49:09:030202
5	Адрес здания, сооружения, объекта незавершенного строительства	—
	Местоположение здания, сооружения, объекта незавершенного строительства	Магаданская область, г Магадан, ул Набережная реки Магаданки, д 57, корп 2
	Дополнительные сведения о местоположении	—
6	Иные сведения	—

КАРТА-ПЛАН ТЕРРИТОРИИ

Описание местоположения здания, сооружения, объекта незавершенного строительства на земельном участке

**1. Сведения о характерных точках контура
вид объекта недвижимости (здание, сооружение, объект незавершенного строительства) здание
кадастровый номер (обозначение) 49:09:030202:2710**

Зона № —

Номер контура	Номера характерных точек контура	Существующие			Уточненные			Метод определения координат	Средняя квадратическая погрешность определения координат характерной точки (M _t), м	Формулы, примененные для расчета средней квадратической погрешности определения координат характерной точки (M _t), м
		Координаты, м		R, м	Координаты, м		R, м			
		X	Y		X	Y				
1	2	3	4	5	6	7	8	9	10	11
—	н250	—	—	—	392086,31	2421337,86	—	Метод спутниковых геодезических измерений (определений)	0,10	0,1
—	н260	—	—	—	392086,15	2421350,66	—	Метод спутниковых геодезических измерений (определений)	0,10	0,1
—	н270	—	—	—	392021,27	2421349,89	—	Метод спутниковых геодезических измерений (определений)	0,10	0,1
—	н280	—	—	—	392021,43	2421337,09	—	Метод спутниковых геодезических измерений (определений)	0,10	0,1
—	н250	—	—	—	392086,31	2421337,86	—	Метод спутниковых геодезических измерений (определений)	0,10	0,1

КАРТА-ПЛАН ТЕРРИТОРИИ

Описание местоположения здания, сооружения, объекта незавершенного строительства на земельном участке

измерений
(определений)

2. Характеристики здания, сооружения, объекта незавершенного строительства с кадастровым номером (обозначением) 49:09:030202:2710

№ п/п	Наименование характеристики	Значение характеристики
1	2	3
1	Вид объекта недвижимости	здание
2	Ранее присвоенный государственный учетный номер здания, сооружения, объекта незавершенного строительства (кадастровый, инвентарный или условный номер)	1047 (инвентарный номер)
3	Кадастровый номер земельного участка (земельных участков), в границах которого (которых) расположено здание, сооружение, объект незавершенного строительства	49:09:030202:58
4	Номер кадастрового квартала (кадастровых кварталов), в пределах которого (которых) расположено здание, сооружение, объект незавершенного строительства	49:09:030202
5	Адрес здания, сооружения, объекта незавершенного строительства	—
	Местоположение здания, сооружения, объекта незавершенного строительства	Магаданская область, г Магадан, ул Набережная реки Магаданки, д 55, корп 2
	Дополнительные сведения о местоположении	—
6	Иные сведения	—

1. Сведения о характерных точках контура вид объекта недвижимости (здание, сооружение, объект незавершенного строительства) здание кадастровый номер (обозначение) 49:09:030202:2856

Зона № —

Номер контура	Номера характерных точек контура	Существующие			Уточненные			Метод определения координат	Средняя квадратическая погрешность определения координат характерной точки (M _t), м	Формулы, примененные для расчета средней квадратической погрешности определения координат характерной точки (M _t), м
		Координаты, м		R, м	Координаты, м		R, м			
		X	Y		X	Y				
1	2	3	4	5	6	7	8	9	10	11
—	н4580	—	—	—	391637,	2421656	—	Метод	0,10	0,1

КАРТА-ПЛАН ТЕРРИТОРИИ

Описание местоположения здания, сооружения, объекта незавершенного строительства на земельном участке									
					79	,02		спутниковых геодезических измерений (определений)	
—	н4590	—	—	—	391698,11	2421732,11	—	Метод спутниковых геодезических измерений (определений)	0,10 0,1
—	н4600	—	—	—	391688,39	2421739,81	—	Метод спутниковых геодезических измерений (определений)	0,10 0,1
—	н4610	—	—	—	391628,07	2421663,72	—	Метод спутниковых геодезических измерений (определений)	0,10 0,1
—	н4580	—	—	—	391637,79	2421656,02	—	Метод спутниковых геодезических измерений (определений)	0,10 0,1

2. Характеристики здания, сооружения, объекта незавершенного строительства с кадастровым номером (обозначением) 49:09:030202:2856

№ п/п	Наименование характеристики	Значение характеристики
1	2	3
1	Вид объекта недвижимости	здание
2	Ранее присвоенный государственный учетный номер здания, сооружения, объекта незавершенного строительства (кадастровый, инвентарный или условный номер)	3309 (инвентарный номер)
3	Кадастровый номер земельного участка (земельных участков), в границах которого (которых) расположено здание, сооружение, объект незавершенного строительства	49:09:030202:180
4	Номер кадастрового квартала (кадастровых кварталов), в пределах	49:09:030202

КАРТА-ПЛАН ТЕРРИТОРИИ

Описание местоположения здания, сооружения, объекта незавершенного строительства на земельном участке

1	2	3
	которого (которых) расположено здание, сооружение, объект незавершенного строительства	
5	Адрес здания, сооружения, объекта незавершенного строительства	—
	Местоположение здания, сооружения, объекта незавершенного строительства	Магаданская область, г Магадан, ул Набережная реки Магаданки, д 73
	Дополнительные сведения о местоположении	—
6	Иные сведения	—

1. Сведения о характерных точках контура вид объекта недвижимости (здание, сооружение, объект незавершенного строительства) здание кадастровый номер (обозначение) 49:09:030202:2943

Зона № —

Номер контура	Номера характерных точек контура	Существующие			Уточненные			Метод определения координат	Средняя квадратическая погрешность определения координат характерной точки (M _t), м	Формулы, примененные для расчета средней квадратической погрешности определения координат характерной точки (M _t), м
		Координаты, м		R, м	Координаты, м		R, м			
		X	Y		X	Y				
1	2	3	4	5	6	7	8	9	10	11
—	н4860	—	—	—	391791, 54	2421593, 30	—	Метод спутниковых геодезических измерений (определений)	0,10	0,1
—	н4870	—	—	—	391791, 48	2421604, 70	—	Метод спутниковых геодезических измерений (определений)	0,10	0,1
—	н4880	—	—	—	391726, 08	2421604, 33	—	Метод спутниковых геодезических измерений	0,10	0,1

КАРТА-ПЛАН ТЕРРИТОРИИ

Описание местоположения здания, сооружения, объекта незавершенного строительства на земельном участке										
(определений)										
—	н489О	—	—	—	391726, 14	2421592, 93	—	Метод спутниковых геодезических измерений (определений)	0,10	0,1
—	н486О	—	—	—	391791, 54	2421593, 30	—	Метод спутниковых геодезических измерений (определений)	0,10	0,1

2. Характеристики здания, сооружения, объекта незавершенного строительства с кадастровым номером (обозначением) 49:09:030202:2943

№ п/п	Наименование характеристики	Значение характеристики
1	2	3
1	Вид объекта недвижимости	здание
2	Ранее присвоенный государственный учетный номер здания, сооружения, объекта незавершенного строительства (кадастровый, инвентарный или условный номер)	4211 (инвентарный номер)
3	Кадастровый номер земельного участка (земельных участков), в границах которого (которых) расположено здание, сооружение, объект незавершенного строительства	49:09:030202:45
4	Номер кадастрового квартала (кадастровых кварталов), в пределах которого (которых) расположено здание, сооружение, объект незавершенного строительства	49:09:030202
5	Адрес здания, сооружения, объекта незавершенного строительства	—
	Местоположение здания, сооружения, объекта незавершенного строительства	Магаданская область, г Магадан, ул Набережная реки Магаданки, д 71, корп 4
	Дополнительные сведения о местоположении	—
6	Иные сведения	—

КАРТА-ПЛАН ТЕРРИТОРИИ

Описание местоположения здания, сооружения, объекта незавершенного строительства на земельном участке

**1. Сведения о характерных точках контура
вид объекта недвижимости (здание, сооружение, объект незавершенного строительства) здание
кадастровый номер (обозначение) 49:09:030202:3388**

Зона № —

Номер контура	Номера характерных точек контура	Существующие			Уточненные			Метод определения координат	Средняя квадратическая погрешность определения координат характерной точки (M _t), м	Формулы, примененные для расчета средней квадратической погрешности определения координат характерной точки (M _t), м
		Координаты, м		R, м	Координаты, м		R, м			
		X	Y		X	Y				
1	2	3	4	5	6	7	8	9	10	11
—	н2360	—	—	—	391793,06	2421394,49	—	Метод спутниковых геодезических измерений (определений)	0,10	0,1
—	н2370	—	—	—	391796,56	2421398,81	—	Метод спутниковых геодезических измерений (определений)	0,10	0,1
—	н2380	—	—	—	391789,67	2421404,68	—	Метод спутниковых геодезических измерений (определений)	0,10	0,1
—	н2390	—	—	—	391786,00	2421400,27	—	Метод спутниковых геодезических измерений (определений)	0,10	0,1
—	н2360	—	—	—	391793,06	2421394,49	—	Метод спутниковых геодезических измерений (определений)	0,10	0,1

КАРТА-ПЛАН ТЕРРИТОРИИ

Описание местоположения здания, сооружения, объекта незавершенного строительства на земельном участке

измерений
(определений)

2. Характеристики здания, сооружения, объекта незавершенного строительства с кадастровым номером (обозначением) 49:09:030202:3388

№ п/п	Наименование характеристики	Значение характеристики
1	2	3
1	Вид объекта недвижимости	здание
2	Ранее присвоенный государственный учетный номер здания, сооружения, объекта незавершенного строительства (кадастровый, инвентарный или условный номер)	49-49-01/030/2013-464 (условный номер), 10088 (инвентарный номер)
3	Кадастровый номер земельного участка (земельных участков), в границах которого (которых) расположено здание, сооружение, объект незавершенного строительства	49:09:030202:143
4	Номер кадастрового квартала (кадастровых кварталов), в пределах которого (которых) расположено здание, сооружение, объект незавершенного строительства	49:09:030202
5	Адрес здания, сооружения, объекта незавершенного строительства	—
	Местоположение здания, сооружения, объекта незавершенного строительства	Магаданская область, г Магадан, ул Пролетарская, д 61, корп 2, в районе ОКС
	Дополнительные сведения о местоположении	в районе ОКС
6	Иные сведения	—

1. Сведения о характерных точках контура вид объекта недвижимости (здание, сооружение, объект незавершенного строительства) здание кадастровый номер (обозначение) 49:09:030202:3389

Зона № —

Номер контура	Номера характерных точек контура	Существующие			Уточненные			Метод определения координат	Средняя квадратическая погрешность определения координат характерной точки (M _t), м	Формулы, примененные для расчета средней квадратической погрешности определения координат характерной точки (M _t), м
		Координаты, м		R, м	Координаты, м		R, м			
		X	Y		X	Y				
1	2	3	4	5	6	7	8	9	10	11
—	н298О	—	—	—	391744,	2421507	—	Метод	0,10	0,1

КАРТА-ПЛАН ТЕРРИТОРИИ

Описание местоположения здания, сооружения, объекта незавершенного строительства на земельном участке									
					96	,07		спутниковых геодезических измерений (определений)	
—	н299О	—	—	—	391733,80	2421507,16	—	Метод спутниковых геодезических измерений (определений)	0,10 0,1
—	н300О	—	—	—	391733,91	2421548,98	—	Метод спутниковых геодезических измерений (определений)	0,10 0,1
—	н301О	—	—	—	391744,83	2421548,94	—	Метод спутниковых геодезических измерений (определений)	0,10 0,1
—	н302О	—	—	—	391744,70	2421564,55	—	Метод спутниковых геодезических измерений (определений)	0,10 0,1
—	н303О	—	—	—	391734,63	2421564,59	—	Метод спутниковых геодезических измерений (определений)	0,10 0,1
—	н304О	—	—	—	391734,63	2421560,71	—	Метод спутниковых геодезических измерений (определений)	0,10 0,1
—	н305О	—	—	—	391709,15	2421561,16	—	Метод спутниковых	0,10 0,1

КАРТА-ПЛАН ТЕРРИТОРИИ

Описание местоположения здания, сооружения, объекта незавершенного строительства на земельном участке									
								геодезических измерений (определений)	
—	н306О	—	—	—	391708,89	2421494,36	—	Метод спутниковых геодезических измерений (определений)	0,10 0,1
—	н307О	—	—	—	391734,53	2421494,64	—	Метод спутниковых геодезических измерений (определений)	0,10 0,1
—	н308О	—	—	—	391734,52	2421491,54	—	Метод спутниковых геодезических измерений (определений)	0,10 0,1
—	н309О	—	—	—	391744,92	2421491,44	—	Метод спутниковых геодезических измерений (определений)	0,10 0,1
—	н298О	—	—	—	391744,96	2421507,07	—	Метод спутниковых геодезических измерений (определений)	0,10 0,1

2. Характеристики здания, сооружения, объекта незавершенного строительства с кадастровым номером (обозначением) 49:09:030202:3389

№ п/п	Наименование характеристики	Значение характеристики
1	2	3
1	Вид объекта недвижимости	здание
2	Ранее присвоенный государственный учетный номер здания, сооружения, объекта незавершенного строительства (кадастровый, инвентарный или условный номер)	49-49-01/034/2010-004 (условный номер), 8713 (инвентарный номер)

КАРТА-ПЛАН ТЕРРИТОРИИ

Описание местоположения здания, сооружения, объекта незавершенного строительства на земельном участке

1	2	3
3	Кадастровый номер земельного участка (земельных участков), в границах которого (которых) расположено здание, сооружение, объект незавершенного строительства	49:09:030202:165
4	Номер кадастрового квартала (кадастровых кварталов), в пределах которого (которых) расположено здание, сооружение, объект незавершенного строительства	49:09:030202
5	Адрес здания, сооружения, объекта незавершенного строительства	—
	Местоположение здания, сооружения, объекта незавершенного строительства	Магаданская область, г Магадан, ул Пролетарская, д 63, корп 2
	Дополнительные сведения о местоположении	—
6	Иные сведения	—

**1. Сведения о характерных точках контура
вид объекта недвижимости (здание, сооружение, объект незавершенного строительства) здание
кадастровый номер (обозначение) 49:09:030202:3428**

Зона № —

Номер контура	Номера характерных точек контура	Существующие			Уточненные			Метод определения координат	Средняя квадратическая погрешность определения координат характерной точки (M _t), м	Формулы, примененные для расчета средней квадратической погрешности определения координат характерной точки (M _t), м
		Координаты, м		R, м	Координаты, м		R, м			
		X	Y		X	Y				
1	2	3	4	5	6	7	8	9	10	11
—	н3730	—	—	—	391837, 27	2421586 ,56	—	Метод спутниковых геодезических измерений (определений)	0,10	0,1
—	н3740	—	—	—	391837, 12	2421602 ,69	—	Метод спутниковых геодезических измерений (определений)	0,10	0,1

КАРТА-ПЛАН ТЕРРИТОРИИ

Описание местоположения здания, сооружения, объекта незавершенного строительства на земельном участке										
—	н3750	—	—	—	391824, 10	2421602, 47	—	Метод спутниковых геодезических измерений (определений)	0,10	0,1
—	н3760	—	—	—	391824, 22	2421586, 30	—	Метод спутниковых геодезических измерений (определений)	0,10	0,1
—	н3730	—	—	—	391837, 27	2421586, 56	—	Метод спутниковых геодезических измерений (определений)	0,10	0,1

2. Характеристики здания, сооружения, объекта незавершенного строительства с кадастровым номером (обозначением) 49:09:030202:3428

№ п/п	Наименование характеристики	Значение характеристики
1	2	3
1	Вид объекта недвижимости	здание
2	Ранее присвоенный государственный учетный номер здания, сооружения, объекта незавершенного строительства (кадастровый, инвентарный или условный номер)	49-49-01/003/2007-162 (условный номер), 4341 (инвентарный номер)
3	Кадастровый номер земельного участка (земельных участков), в границах которого (которых) расположено здание, сооружение, объект незавершенного строительства	49:09:030202:93
4	Номер кадастрового квартала (кадастровых кварталов), в пределах которого (которых) расположено здание, сооружение, объект незавершенного строительства	49:09:030202
5	Адрес здания, сооружения, объекта незавершенного строительства	—
	Местоположение здания, сооружения, объекта незавершенного строительства	Магаданская область, г Магадан, ул Набережная Реки Магаданки, д 65, корп 2
	Дополнительные сведения о местоположении	—
6	Иные сведения	—

КАРТА-ПЛАН ТЕРРИТОРИИ

Описание местоположения здания, сооружения, объекта незавершенного строительства на земельном участке

**1. Сведения о характерных точках контура
вид объекта недвижимости (здание, сооружение, объект незавершенного строительства) здание
кадастровый номер (обозначение) 49:09:030202:3429**

Зона № —

Номер контура	Номера характерных точек контура	Существующие			Уточненные			Метод определения координат	Средняя квадратическая погрешность определения координат характерной точки (M _t), м	Формулы, примененные для расчета средней квадратической погрешности определения координат характерной точки (M _t), м
		Координаты, м		R, м	Координаты, м		R, м			
		X	Y		X	Y				
1	2	3	4	5	6	7	8	9	10	11
—	н3260	—	—	—	391878,70	2421454,91	—	Метод спутниковых геодезических измерений (определений)	0,10	0,1
—	н3270	—	—	—	391878,70	2421468,75	—	Метод спутниковых геодезических измерений (определений)	0,10	0,1
—	н3280	—	—	—	391884,81	2421468,75	—	Метод спутниковых геодезических измерений (определений)	0,10	0,1
—	н3290	—	—	—	391884,69	2421493,44	—	Метод спутниковых геодезических измерений (определений)	0,10	0,1
—	н3300	—	—	—	391878,70	2421493,44	—	Метод спутниковых геодезических измерений (определений)	0,10	0,1

КАРТА-ПЛАН ТЕРРИТОРИИ

Описание местоположения здания, сооружения, объекта незавершенного строительства на земельном участке										
								измерений (определений)		
—	н3310	—	—	—	391878, 70	2421506 ,36	—	Метод спутниковых геодезических измерений (определений)	0,10	0,1
—	н3320	—	—	—	391820, 71	2421506 ,36	—	Метод спутниковых геодезических измерений (определений)	0,10	0,1
—	н3330	—	—	—	391820, 71	2421454 ,91	—	Метод спутниковых геодезических измерений (определений)	0,10	0,1
—	н3260	—	—	—	391878, 70	2421454 ,91	—	Метод спутниковых геодезических измерений (определений)	0,10	0,1
—	н3340	—	—	—	391860, 14	2421468 ,06	—	Метод спутниковых геодезических измерений (определений)	0,10	0,1
—	н3350	—	—	—	391860, 14	2421493 ,56	—	Метод спутниковых геодезических измерений (определений)	0,10	0,1
—	н3360	—	—	—	391830, 28	2421493 ,56	—	Метод спутниковых геодезических	0,10	0,1

КАРТА-ПЛАН ТЕРРИТОРИИ

Описание местоположения здания, сооружения, объекта незавершенного строительства на земельном участке										
								измерений (определений)		
—	н337О	—	—	—	391830,28	2421468,06	—	Метод спутниковых геодезических измерений (определений)	0,10	0,1
—	н334О	—	—	—	391860,14	2421468,06	—	Метод спутниковых геодезических измерений (определений)	0,10	0,1

2. Характеристики здания, сооружения, объекта незавершенного строительства с кадастровым номером (обозначением) 49:09:030202:3429

№ п/п	Наименование характеристики	Значение характеристики
1	2	3
1	Вид объекта недвижимости	здание
2	Ранее присвоенный государственный учетный номер здания, сооружения, объекта незавершенного строительства (кадастровый, инвентарный или условный номер)	49:09:0300:10/2003:485:6128 (условный номер), 6128 (инвентарный номер)
3	Кадастровый номер земельного участка (земельных участков), в границах которого (которых) расположено здание, сооружение, объект незавершенного строительства	49:09:030202:64
4	Номер кадастрового квартала (кадастровых кварталов), в пределах которого (которых) расположено здание, сооружение, объект незавершенного строительства	49:09:030202
5	Адрес здания, сооружения, объекта незавершенного строительства	—
	Местоположение здания, сооружения, объекта незавершенного строительства	Магаданская область, г Магадан, ул Набережная Реки Магаданки, д 59, корп 4
	Дополнительные сведения о местоположении	—
6	Иные сведения	—

КАРТА-ПЛАН ТЕРРИТОРИИ

Описание местоположения здания, сооружения, объекта незавершенного строительства на земельном участке

**1. Сведения о характерных точках контура
вид объекта недвижимости (здание, сооружение, объект незавершенного строительства) здание
кадастровый номер (обозначение) 49:09:030202:3460**

Зона № —

Номер контура	Номера характерных точек контура	Существующие			Уточненные			Метод определения координат	Средняя квадратическая погрешность определения координат характерной точки (M _t), м	Формулы, примененные для расчета средней квадратической погрешности определения координат характерной точки (M _t), м
		Координаты, м		R, м	Координаты, м		R, м			
		X	Y		X	Y				
1	2	3	4	5	6	7	8	9	10	11
—	н4120	—	—	—	391847,16	2421783,53	—	Метод спутниковых геодезических измерений (определений)	0,10	0,1
—	н4130	—	—	—	391854,43	2421793,11	—	Метод спутниковых геодезических измерений (определений)	0,10	0,1
—	н4140	—	—	—	391804,28	2421833,62	—	Метод спутниковых геодезических измерений (определений)	0,10	0,1
—	н4150	—	—	—	391803,48	2421832,65	—	Метод спутниковых геодезических измерений (определений)	0,10	0,1
—	н4160	—	—	—	391796,62	2421823,74	—	Метод спутниковых	0,10	0,1

КАРТА-ПЛАН ТЕРРИТОРИИ

Описание местоположения здания, сооружения, объекта незавершенного строительства на земельном участке										
									геодезических измерений (определений)	
—	н412О	—	—	—	391847, 16	2421783 ,53	—	Метод спутниковых геодезических измерений (определений)	0,10	0,1

2. Характеристики здания, сооружения, объекта незавершенного строительства с кадастровым номером (обозначением) 49:09:030202:3460

№ п/п	Наименование характеристики	Значение характеристики
1	2	3
1	Вид объекта недвижимости	здание
2	Ранее присвоенный государственный учетный номер здания, сооружения, объекта незавершенного строительства (кадастровый, инвентарный или условный номер)	—
3	Кадастровый номер земельного участка (земельных участков), в границах которого (которых) расположено здание, сооружение, объект незавершенного строительства	—
4	Номер кадастрового квартала (кадастровых кварталов), в пределах которого (которых) расположено здание, сооружение, объект незавершенного строительства	49:09:030202
5	Адрес здания, сооружения, объекта незавершенного строительства	—
	Местоположение здания, сооружения, объекта незавершенного строительства	Магаданская область, г Магадан, ул Набережная реки Магаданки, д 71
	Дополнительные сведения о местоположении	—
6	Иные сведения	—

КАРТА-ПЛАН ТЕРРИТОРИИ

Описание местоположения здания, сооружения, объекта незавершенного строительства на земельном участке

**1. Сведения о характерных точках контура
вид объекта недвижимости (здание, сооружение, объект незавершенного строительства) здание
кадастровый номер (обозначение) 49:09:030202:3510**

Зона № —

Номер контура	Номера характерных точек контура	Существующие			Уточненные			Метод определения координат	Средняя квадратическая погрешность определения координат характерной точки (M _t), м	Формулы, примененные для расчета средней квадратической погрешности определения координат характерной точки (M _t), м
		Координаты, м		R, м	Координаты, м		R, м			
		X	Y		X	Y				
1	2	3	4	5	6	7	8	9	10	11
—	н330	—	—	—	392001,51	2421357,20	—	Метод спутниковых геодезических измерений (определений)	0,10	0,1
—	н340	—	—	—	392001,51	2421362,68	—	Метод спутниковых геодезических измерений (определений)	0,10	0,1
—	н350	—	—	—	391992,87	2421362,68	—	Метод спутниковых геодезических измерений (определений)	0,10	0,1
—	н360	—	—	—	391992,87	2421357,20	—	Метод спутниковых геодезических измерений (определений)	0,10	0,1
—	н330	—	—	—	392001,51	2421357,20	—	Метод спутниковых геодезических измерений (определений)	0,10	0,1

КАРТА-ПЛАН ТЕРРИТОРИИ

Описание местоположения здания, сооружения, объекта незавершенного строительства на земельном участке

измерений
(определений)

2. Характеристики здания, сооружения, объекта незавершенного строительства с кадастровым номером (обозначением) 49:09:030202:3510

№ п/п	Наименование характеристики	Значение характеристики
1	2	3
1	Вид объекта недвижимости	здание
2	Ранее присвоенный государственный учетный номер здания, сооружения, объекта незавершенного строительства (кадастровый, инвентарный или условный номер)	281 (инвентарный номер)
3	Кадастровый номер земельного участка (земельных участков), в границах которого (которых) расположено здание, сооружение, объект незавершенного строительства	—
4	Номер кадастрового квартала (кадастровых кварталов), в пределах которого (которых) расположено здание, сооружение, объект незавершенного строительства	49:09:030202
5	Адрес здания, сооружения, объекта незавершенного строительства	—
	Местоположение здания, сооружения, объекта незавершенного строительства	обл. Магаданская, г. Магадан, район улицы Набережная реки Магаданки д.55
	Дополнительные сведения о местоположении	район улицы Набережная реки Магаданки д.55
6	Иные сведения	—

КАРТА-ПЛАН ТЕРРИТОРИИ

Описание местоположения здания, сооружения, объекта незавершенного строительства на земельном участке

**1. Сведения о характерных точках контура
вид объекта недвижимости (здание, сооружение, объект незавершенного строительства) здание
кадастровый номер (обозначение) 49:09:030202:3511**

Зона № —

Номер контура	Номера характерных точек контура	Существующие			Уточненные			Метод определения координат	Средняя квадратическая погрешность определения координат характерной точки (M _t), м	Формулы, примененные для расчета средней квадратической погрешности определения координат характерной точки (M _t), м
		Координаты, м		R, м	Координаты, м		R, м			
		X	Y		X	Y				
1	2	3	4	5	6	7	8	9	10	11
—	н3620	—	—	—	391858,58	2421567,93	—	Метод спутниковых геодезических измерений (определений)	0,10	0,1
—	н3630	—	—	—	391858,52	2421576,62	—	Метод спутниковых геодезических измерений (определений)	0,10	0,1
—	н3640	—	—	—	391853,30	2421576,58	—	Метод спутниковых геодезических измерений (определений)	0,10	0,1
—	н3650	—	—	—	391853,36	2421567,89	—	Метод спутниковых геодезических измерений (определений)	0,10	0,1
—	н3620	—	—	—	391858,58	2421567,93	—	Метод спутниковых геодезических измерений (определений)	0,10	0,1

КАРТА-ПЛАН ТЕРРИТОРИИ

Описание местоположения здания, сооружения, объекта незавершенного строительства на земельном участке

измерений
(определений)

2. Характеристики здания, сооружения, объекта незавершенного строительства с кадастровым номером (обозначением) 49:09:030202:3511

№ п/п	Наименование характеристики	Значение характеристики
1	2	3
1	Вид объекта недвижимости	здание
2	Ранее присвоенный государственный учетный номер здания, сооружения, объекта незавершенного строительства (кадастровый, инвентарный или условный номер)	10084 (инвентарный номер)
3	Кадастровый номер земельного участка (земельных участков), в границах которого (которых) расположено здание, сооружение, объект незавершенного строительства	—
4	Номер кадастрового квартала (кадастровых кварталов), в пределах которого (которых) расположено здание, сооружение, объект незавершенного строительства	49:09:030202
5	Адрес здания, сооружения, объекта незавершенного строительства	—
	Местоположение здания, сооружения, объекта незавершенного строительства	обл. Магаданская, г. Магадан, район улицы Набережная реки Магаданки д.65 корп.3
	Дополнительные сведения о местоположении	район улицы Набережная реки Магаданки д.65 корп.3
6	Иные сведения	—

КАРТА-ПЛАН ТЕРРИТОРИИ

Описание местоположения здания, сооружения, объекта незавершенного строительства на земельном участке

**1. Сведения о характерных точках контура
вид объекта недвижимости (здание, сооружение, объект незавершенного строительства) здание
кадастровый номер (обозначение) 49:09:030202:3645**

Зона № —

Номер контура	Номера характерных точек контура	Существующие			Уточненные			Метод определения координат	Средняя квадратическая погрешность определения координат характерной точки (M _t), м	Формулы, примененные для расчета средней квадратической погрешности определения координат характерной точки (M _t), м
		Координаты, м		R, м	Координаты, м		R, м			
		X	Y		X	Y				
1	2	3	4	5	6	7	8	9	10	11
—	н4240	—	—	—	391708,10	2421742,84	—	Метод спутниковых геодезических измерений (определений)	0,10	0,1
—	н4210	—	—	—	391769,62	2421820,94	—	Метод спутниковых геодезических измерений (определений)	0,10	0,1
—	н4200	—	—	—	391760,15	2421828,43	—	Метод спутниковых геодезических измерений (определений)	0,10	0,1
—	н4250	—	—	—	391698,51	2421749,91	—	Метод спутниковых геодезических измерений (определений)	0,10	0,1
—	н4240	—	—	—	391708,10	2421742,84	—	Метод спутниковых геодезических измерений (определений)	0,10	0,1

КАРТА-ПЛАН ТЕРРИТОРИИ

Описание местоположения здания, сооружения, объекта незавершенного строительства на земельном участке

измерений
(определений)

2. Характеристики здания, сооружения, объекта незавершенного строительства с кадастровым номером (обозначением) 49:09:030202:3645

№ п/п	Наименование характеристики	Значение характеристики
1	2	3
1	Вид объекта недвижимости	здание
2	Ранее присвоенный государственный учетный номер здания, сооружения, объекта незавершенного строительства (кадастровый, инвентарный или условный номер)	2399 (инвентарный номер)
3	Кадастровый номер земельного участка (земельных участков), в границах которого (которых) расположено здание, сооружение, объект незавершенного строительства	49:09:030202:188
4	Номер кадастрового квартала (кадастровых кварталов), в пределах которого (которых) расположено здание, сооружение, объект незавершенного строительства	49:09:030202
5	Адрес здания, сооружения, объекта незавершенного строительства	—
	Местоположение здания, сооружения, объекта незавершенного строительства	Магаданская область, г Магадан, ул Набережная реки Магаданки, д 71
	Дополнительные сведения о местоположении	—
6	Иные сведения	—

1. Сведения о характерных точках контура вид объекта недвижимости (здание, сооружение, объект незавершенного строительства) здание кадастровый номер (обозначение) 49:09:030202:3646

Зона № —

Номер контура	Номера характерных точек контура	Существующие			Уточненные			Метод определения координат	Средняя квадратическая погрешность определения координат характерной точки (M _t), м	Формулы, примененные для расчета средней квадратической погрешности определения координат характерной точки (M _t), м
		Координаты, м		R, м	Координаты, м		R, м			
		X	Y		X	Y				
1	2	3	4	5	6	7	8	9	10	11
—	н417О	—	—	—	391795,	2421822	—	Метод	0,10	0,1

КАРТА-ПЛАН ТЕРРИТОРИИ

Описание местоположения здания, сооружения, объекта незавершенного строительства на земельном участке										
					03	,01		спутниковых геодезических измерений (определений)		
—	н4160	—	—	—	391796,62	2421823,74	—	Метод спутниковых геодезических измерений (определений)	0,10	0,1
—	н4150	—	—	—	391803,48	2421832,65	—	Метод спутниковых геодезических измерений (определений)	0,10	0,1
—	н4180	—	—	—	391794,83	2421839,76	—	Метод спутниковых геодезических измерений (определений)	0,10	0,1
—	н4190	—	—	—	391767,35	2421837,73	—	Метод спутниковых геодезических измерений (определений)	0,10	0,1
—	н4200	—	—	—	391760,15	2421828,43	—	Метод спутниковых геодезических измерений (определений)	0,10	0,1
—	н4210	—	—	—	391769,62	2421820,94	—	Метод спутниковых геодезических измерений (определений)	0,10	0,1
—	н4220	—	—	—	391772,81	2421825,09	—	Метод спутниковых	0,10	0,1

КАРТА-ПЛАН ТЕРРИТОРИИ

Описание местоположения здания, сооружения, объекта незавершенного строительства на земельном участке										
								геодезических измерений (определений)		
—	н4230	—	—	—	391790, 20	2421825 ,78	—	Метод спутниковых геодезических измерений (определений)	0,10	0,1
—	н4170	—	—	—	391795, 03	2421822 ,01	—	Метод спутниковых геодезических измерений (определений)	0,10	0,1

2. Характеристики здания, сооружения, объекта незавершенного строительства с кадастровым номером (обозначением) 49:09:030202:3646

№ п/п	Наименование характеристики	Значение характеристики
1	2	3
1	Вид объекта недвижимости	здание
2	Ранее присвоенный государственный учетный номер здания, сооружения, объекта незавершенного строительства (кадастровый, инвентарный или условный номер)	2399 (инвентарный номер)
3	Кадастровый номер земельного участка (земельных участков), в границах которого (которых) расположено здание, сооружение, объект незавершенного строительства	49:09:030202:188
4	Номер кадастрового квартала (кадастровых кварталов), в пределах которого (которых) расположено здание, сооружение, объект незавершенного строительства	49:09:030202
5	Адрес здания, сооружения, объекта незавершенного строительства	—
	Местоположение здания, сооружения, объекта незавершенного строительства	Магаданская область, г. Магадан, ул. Набережная реки Магаданки, д. 71
	Дополнительные сведения о местоположении	—
6	Иные сведения	—

КАРТА-ПЛАН ТЕРРИТОРИИ

Описание местоположения здания, сооружения, объекта незавершенного строительства на земельном участке

**1. Сведения о характерных точках контура
вид объекта недвижимости (здание, сооружение, объект незавершенного строительства) здание
кадастровый номер (обозначение) 49:09:030202:3648**

Зона № —

Номер контура	Номера характерных точек контура	Существующие			Уточненные			Метод определения координат	Средняя квадратическая погрешность определения координат характерной точки (M _t), м	Формулы, примененные для расчета средней квадратической погрешности определения координат характерной точки (M _t), м
		Координаты, м		R, м	Координаты, м		R, м			
		X	Y		X	Y				
1	2	3	4	5	6	7	8	9	10	11
—	—	—	—	—	—	—	—	—	—	—

2. Характеристики здания, сооружения, объекта незавершенного строительства с кадастровым номером (обозначением) 49:09:030202:3648

№ п/п	Наименование характеристики	Значение характеристики
1	2	3
1	Вид объекта недвижимости	здание
2	Ранее присвоенный государственный учетный номер здания, сооружения, объекта незавершенного строительства (кадастровый, инвентарный или условный номер)	10190 (инвентарный номер)
3	Кадастровый номер земельного участка (земельных участков), в границах которого (которых) расположено здание, сооружение, объект незавершенного строительства	49:09:030202:53
4	Номер кадастрового квартала (кадастровых кварталов), в пределах которого (которых) расположено здание, сооружение, объект незавершенного строительства	49:09:030202
5	Адрес здания, сооружения, объекта незавершенного строительства	—
	Местоположение здания, сооружения, объекта незавершенного строительства	Магаданская область, г Магадан, ул Набережная реки Магаданки, д 67, корп 1
	Дополнительные сведения о местоположении	—

КАРТА-ПЛАН ТЕРРИТОРИИ

Описание местоположения здания, сооружения, объекта незавершенного строительства на земельном участке

1	2	3
6	Иные сведения	—

1. Сведения о характерных точках контура вид объекта недвижимости (здание, сооружение, объект незавершенного строительства) здание кадастровый номер (обозначение) 49:09:030202:3678

Зона № —

Номер контура	Номера характерных точек контура	Существующие			Уточненные			Метод определения координат	Средняя квадратическая погрешность определения координат характерной точки (M _i), м	Формулы, примененные для расчета средней квадратической погрешности определения координат характерной точки (M _i), м
		Координаты, м		R, м	Координаты, м		R, м			
		X	Y		X	Y				
1	2	3	4	5	6	7	8	9	10	11
—	—	—	—	—	—	—	—	—	—	—

2. Характеристики здания, сооружения, объекта незавершенного строительства с кадастровым номером (обозначением) 49:09:030202:3678

№ п/п	Наименование характеристики	Значение характеристики
1	2	3
1	Вид объекта недвижимости	здание
2	Ранее присвоенный государственный учетный номер здания, сооружения, объекта незавершенного строительства (кадастровый, инвентарный или условный номер)	10236 (инвентарный номер)
3	Кадастровый номер земельного участка (земельных участков), в границах которого (которых) расположено здание, сооружение, объект незавершенного строительства	—
4	Номер кадастрового квартала (кадастровых кварталов), в пределах которого (которых) расположено здание, сооружение, объект незавершенного строительства	49:09:030202

КАРТА-ПЛАН ТЕРРИТОРИИ

Описание местоположения здания, сооружения, объекта незавершенного строительства на земельном участке

1	2	3
5	Адрес здания, сооружения, объекта незавершенного строительства	—
	Местоположение здания, сооружения, объекта незавершенного строительства	Магаданская область, г Магадан, район улицы Пролетарская, д.65, корп.2
	Дополнительные сведения о местоположении	район улицы Пролетарская, д.65, корп.2
6	Иные сведения	—

1. Сведения о характерных точках контура вид объекта недвижимости (здание, сооружение, объект незавершенного строительства) здание кадастровый номер (обозначение) 49:09:030202:3679

Зона № —

Номер контура	Номера характерных точек контура	Существующие			Уточненные			Метод определения координат	Средняя квадратическая погрешность определения координат характерной точки (M _t), м	Формулы, примененные для расчета средней квадратической погрешности определения координат характерной точки (M _t), м
		Координаты, м		R, м	Координаты, м		R, м			
		X	Y		X	Y				
1	2	3	4	5	6	7	8	9	10	11
—	н4620	—	—	—	391722, 87	2421731 ,98	—	Метод спутниковых геодезических измерений (определений)	0,10	0,1
—	н4630	—	—	—	391726, 39	2421736 ,17	—	Метод спутниковых геодезических измерений (определений)	0,10	0,1
—	н4640	—	—	—	391719, 18	2421741 ,76	—	Метод спутниковых геодезических измерений (определений)	0,10	0,1

КАРТА-ПЛАН ТЕРРИТОРИИ

Описание местоположения здания, сооружения, объекта незавершенного строительства на земельном участке										
								измерений (определений)		
—	н4650	—	—	—	391715,82	2421737,54	—	Метод спутниковых геодезических измерений (определений)	0,10	0,1
—	н4620	—	—	—	391722,87	2421731,98	—	Метод спутниковых геодезических измерений (определений)	0,10	0,1

2. Характеристики здания, сооружения, объекта незавершенного строительства с кадастровым номером (обозначением) 49:09:030202:3679

№ п/п	Наименование характеристики	Значение характеристики
1	2	3
1	Вид объекта недвижимости	здание
2	Ранее присвоенный государственный учетный номер здания, сооружения, объекта незавершенного строительства (кадастровый, инвентарный или условный номер)	10235 (инвентарный номер)
3	Кадастровый номер земельного участка (земельных участков), в границах которого (которых) расположено здание, сооружение, объект незавершенного строительства	49:09:030202:127
4	Номер кадастрового квартала (кадастровых кварталов), в пределах которого (которых) расположено здание, сооружение, объект незавершенного строительства	49:09:030202
5	Адрес здания, сооружения, объекта незавершенного строительства	—
	Местоположение здания, сооружения, объекта незавершенного строительства	Магаданская область, г Магадан, район улицы Набережная реки Магаданки, д.71
	Дополнительные сведения о местоположении	район улицы Набережная реки Магаданки, д.71
6	Иные сведения	—

КАРТА-ПЛАН ТЕРРИТОРИИ

Описание местоположения здания, сооружения, объекта незавершенного строительства на земельном участке

**1. Сведения о характерных точках контура
вид объекта недвижимости (здание, сооружение, объект незавершенного строительства) здание
кадастровый номер (обозначение) 49:09:030202:3706**

Зона № —

Номер контура	Номера характерных точек контура	Существующие			Уточненные			Метод определения координат	Средняя квадратическая погрешность определения координат характерной точки (M_t), м	Формулы, примененные для расчета средней квадратической погрешности определения координат характерной точки (M_t), м
		Координаты, м		R, м	Координаты, м		R, м			
		X	Y		X	Y				
1	2	3	4	5	6	7	8	9	10	11
—	—	—	—	—	—	—	—	—	—	—

2. Характеристики здания, сооружения, объекта незавершенного строительства с кадастровым номером (обозначением) 49:09:030202:3706

№ п/п	Наименование характеристики	Значение характеристики
1	2	3
1	Вид объекта недвижимости	здание
2	Ранее присвоенный государственный учетный номер здания, сооружения, объекта незавершенного строительства (кадастровый, инвентарный или условный номер)	8562 (инвентарный номер)
3	Кадастровый номер земельного участка (земельных участков), в границах которого (которых) расположено здание, сооружение, объект незавершенного строительства	49:09:030202:181
4	Номер кадастрового квартала (кадастровых кварталов), в пределах которого (которых) расположено здание, сооружение, объект незавершенного строительства	49:09:030202
5	Адрес здания, сооружения, объекта незавершенного строительства	—
	Местоположение здания, сооружения, объекта незавершенного строительства	Магаданская область, г Магадан, ул Пролетарская, д 55А
	Дополнительные сведения о местоположении	—
6	Иные сведения	—

КАРТА-ПЛАН ТЕРРИТОРИИ

Описание местоположения здания, сооружения, объекта незавершенного строительства на земельном участке

**1. Сведения о характерных точках контура
вид объекта недвижимости (здание, сооружение, объект незавершенного строительства) здание
кадастровый номер (обозначение) 49:09:030202:3952**

Зона № —

Номер контура	Номера характерных точек контура	Существующие			Уточненные			Метод определения координат	Средняя квадратическая погрешность определения координат характерной точки (M _t), м	Формулы, примененные для расчета средней квадратической погрешности определения координат характерной точки (M _t), м
		Координаты, м		R, м	Координаты, м		R, м			
		X	Y		X	Y				
1	2	3	4	5	6	7	8	9	10	11
—	н3220	—	—	—	391793,41	2421418,33	—	Метод спутниковых геодезических измерений (определений)	0,10	0,1
—	н3230	—	—	—	391793,41	2421453,62	—	Метод спутниковых геодезических измерений (определений)	0,10	0,1
—	н3240	—	—	—	391780,82	2421453,62	—	Метод спутниковых геодезических измерений (определений)	0,10	0,1
—	н3250	—	—	—	391780,82	2421418,33	—	Метод спутниковых геодезических измерений (определений)	0,10	0,1
—	н3220	—	—	—	391793,41	2421418,33	—	Метод спутниковых геодезических измерений (определений)	0,10	0,1

КАРТА-ПЛАН ТЕРРИТОРИИ

Описание местоположения здания, сооружения, объекта незавершенного строительства на земельном участке

измерений
(определений)

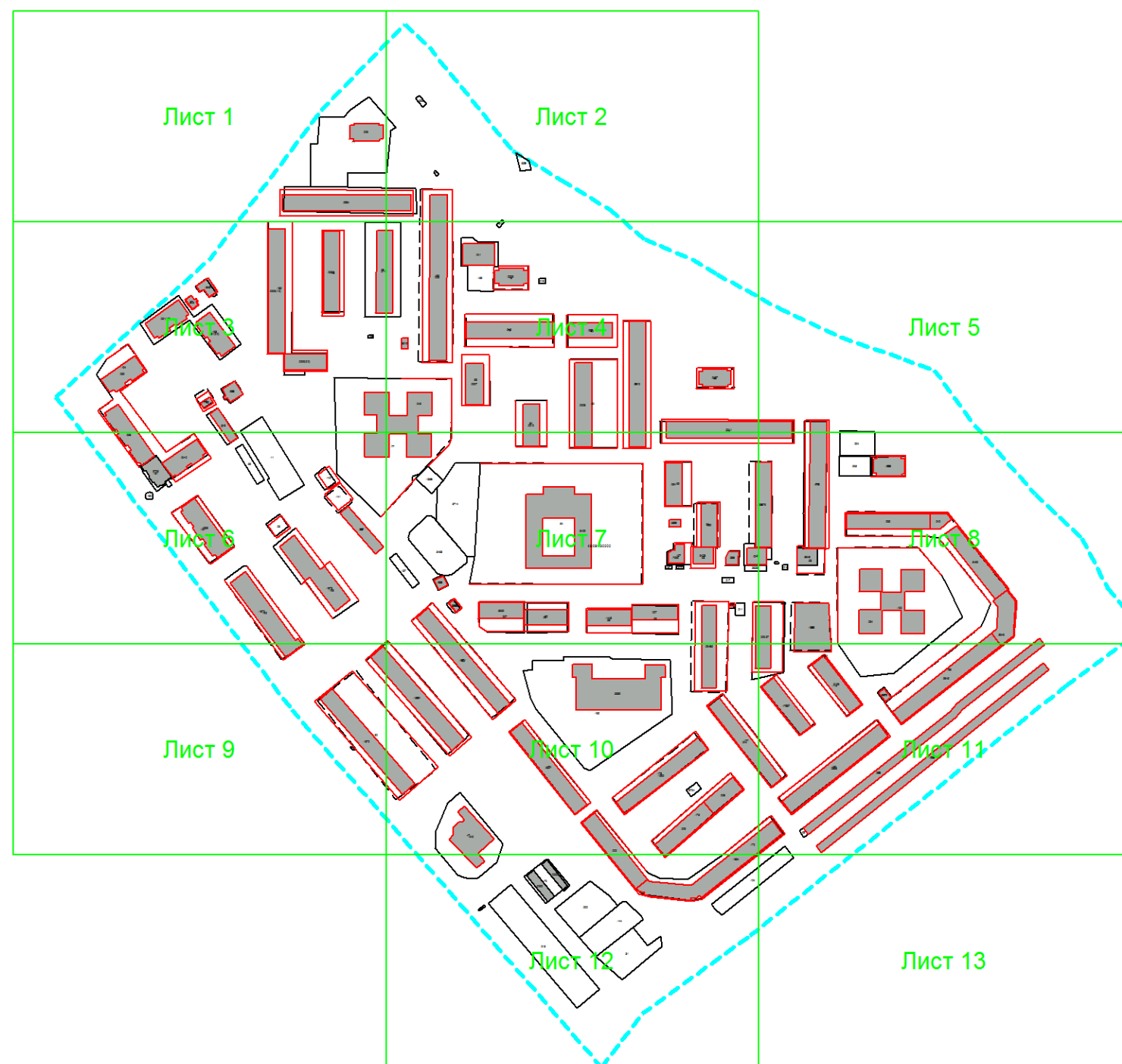
2. Характеристики здания, сооружения, объекта незавершенного строительства с кадастровым номером (обозначением) 49:09:030202:3952

№ п/п	Наименование характеристики	Значение характеристики
1	2	3
1	Вид объекта недвижимости	здание
2	Ранее присвоенный государственный учетный номер здания, сооружения, объекта незавершенного строительства (кадастровый, инвентарный или условный номер)	6107 (инвентарный номер)
3	Кадастровый номер земельного участка (земельных участков), в границах которого (которых) расположено здание, сооружение, объект незавершенного строительства	—
4	Номер кадастрового квартала (кадастровых кварталов), в пределах которого (которых) расположено здание, сооружение, объект незавершенного строительства	49:09:030202
5	Адрес здания, сооружения, объекта незавершенного строительства	—
	Местоположение здания, сооружения, объекта незавершенного строительства	Магаданская область, г Магадан, ул Пролетарская, д 61, корп 3
	Дополнительные сведения о местоположении	—
6	Иные сведения	—

КАРТА-ПЛАН ТЕРРИТОРИИ

Схема границ земельных участков

Основной лист



Масштаб 1: 4500

Условные обозначения:



— область выносного листа,

КАРТА-ПЛАН ТЕРРИТОРИИ

Схема границ земельных участков

23

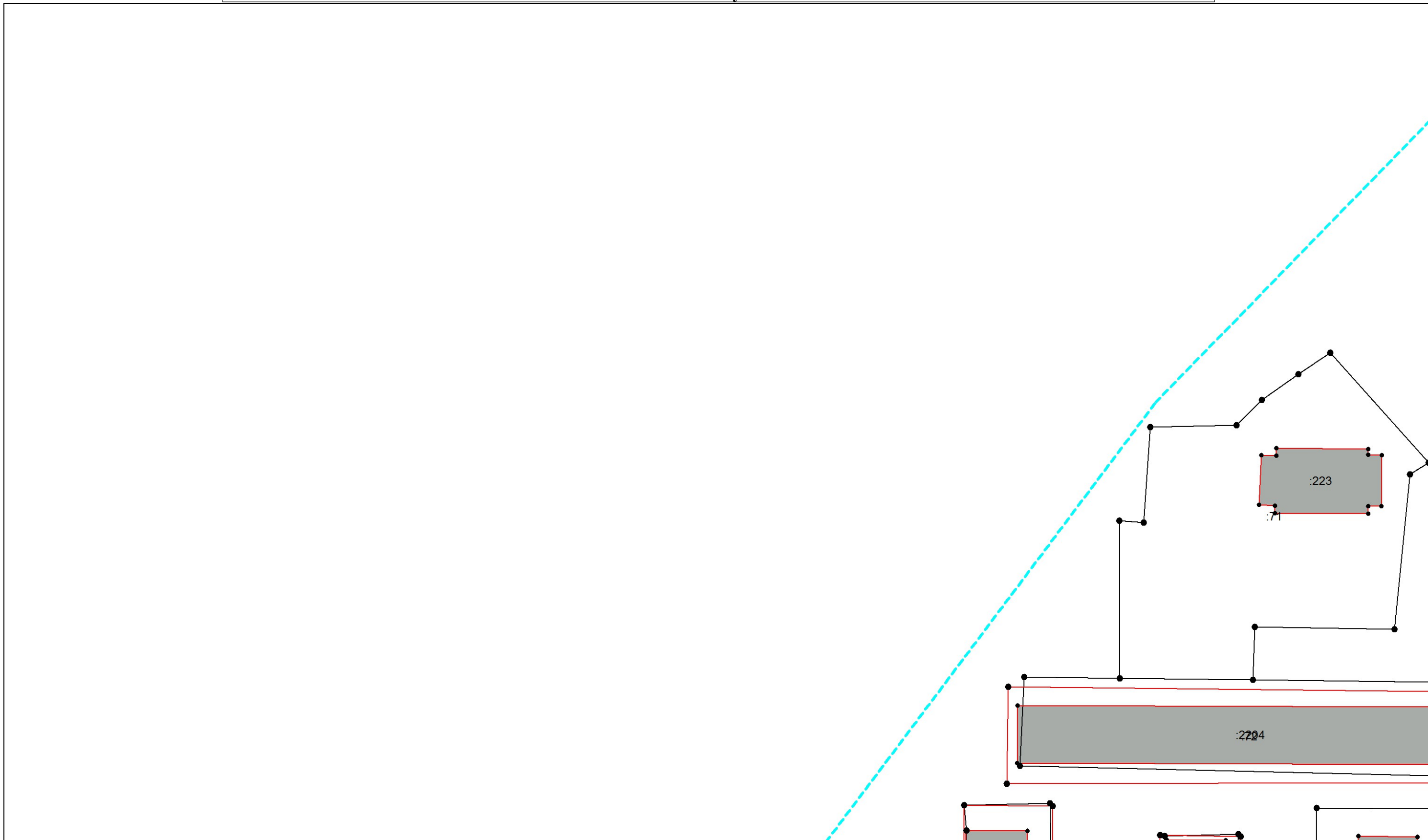
– номер выносного листа.

Остальные обозначения приведены на отдельной странице в конце раздела.

КАРТА-ПЛАН ТЕРРИТОРИИ

Описание местоположения здания, сооружения, объекта незавершенного строительства на земельном участке

Выносной лист №1



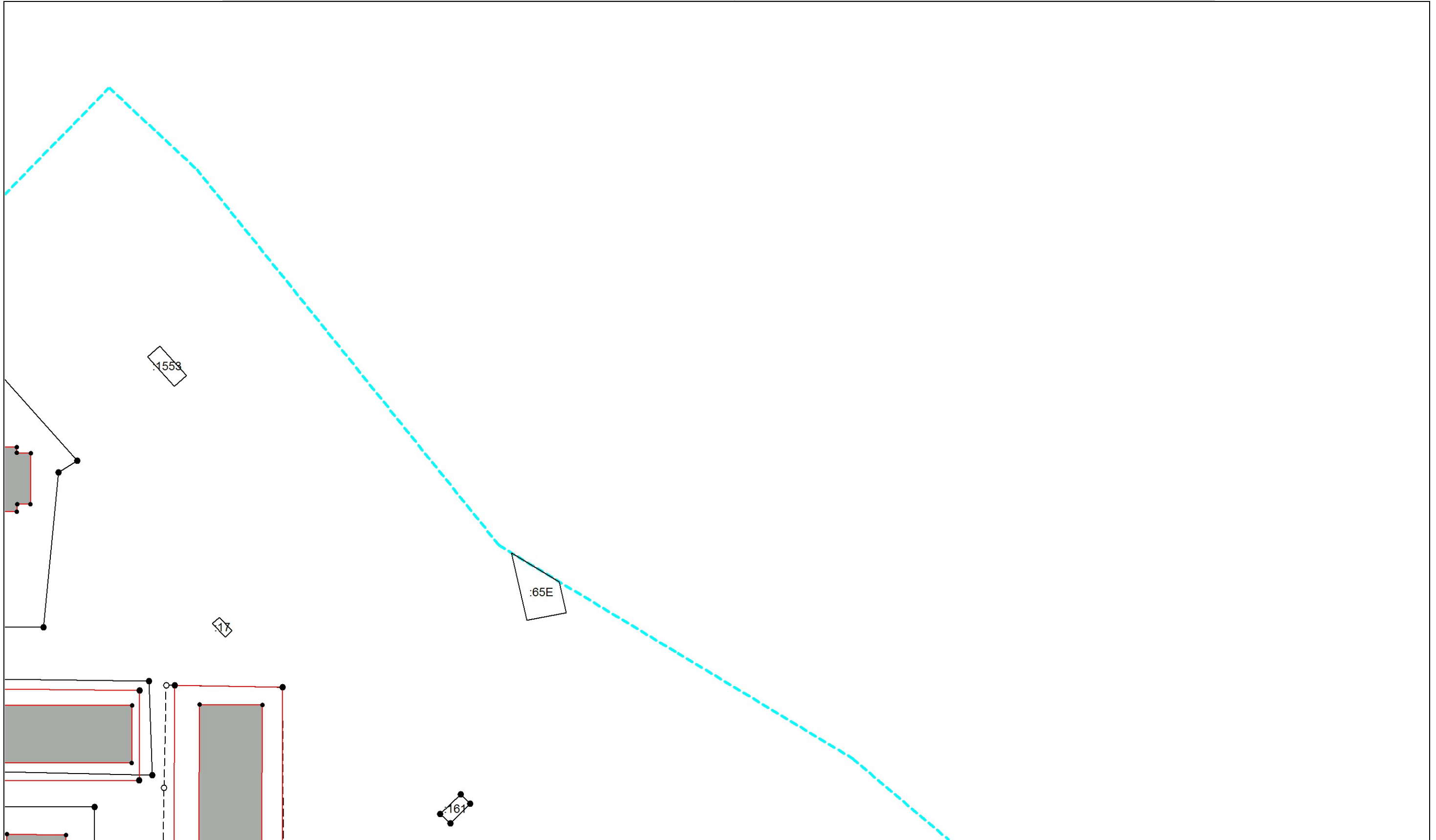
Масштаб 1:800

Условные обозначения приведены на отдельной странице в конце раздела.

КАРТА-ПЛАН ТЕРРИТОРИИ

Описание местоположения здания, сооружения, объекта незавершенного строительства на земельном участке

Выносной лист №2



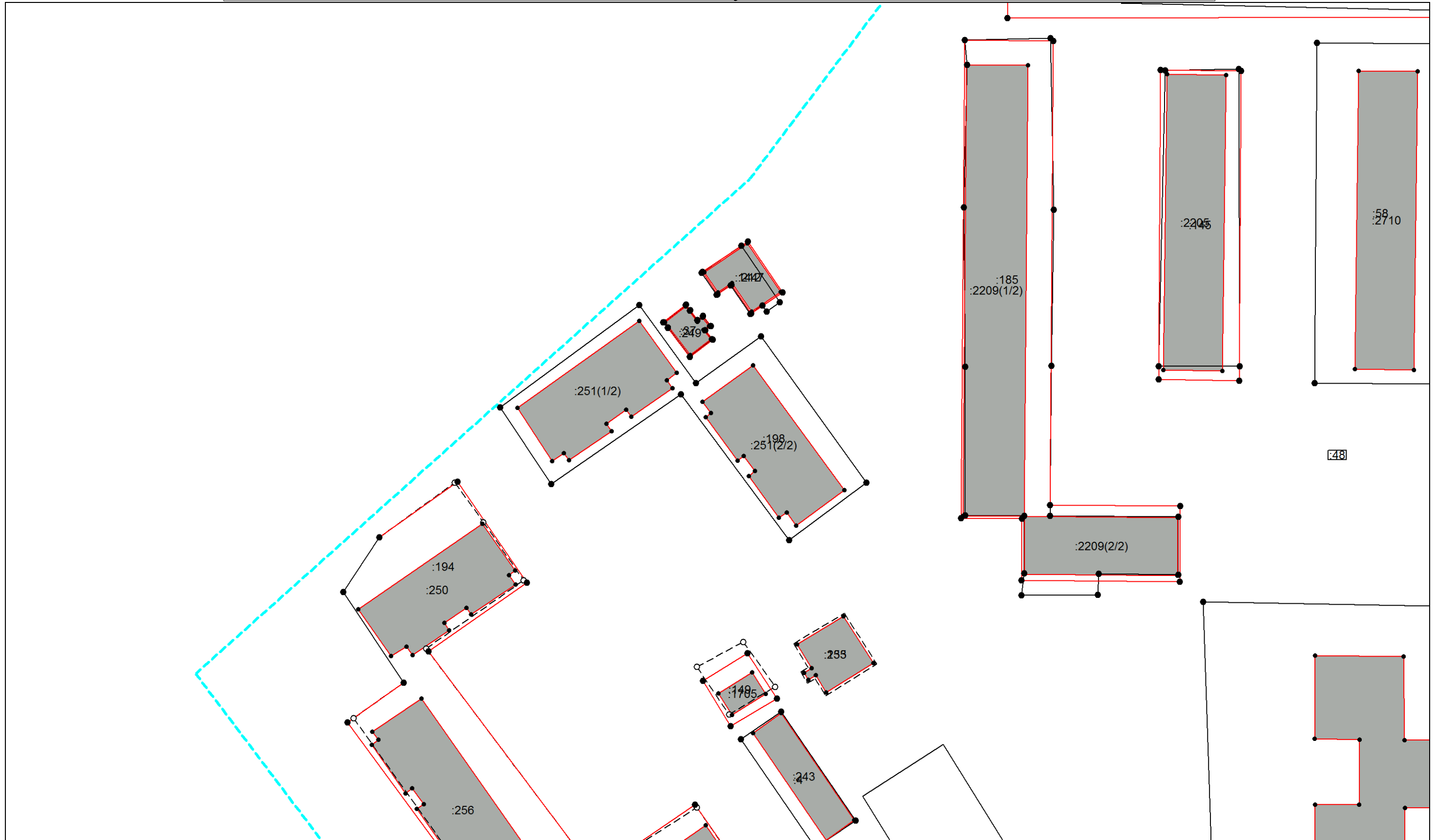
Масштаб 1:800

Условные обозначения приведены на отдельной странице в конце раздела.

КАРТА-ПЛАН ТЕРРИТОРИИ

Описание местоположения здания, сооружения, объекта незавершенного строительства на земельном участке

Выносной лист №3



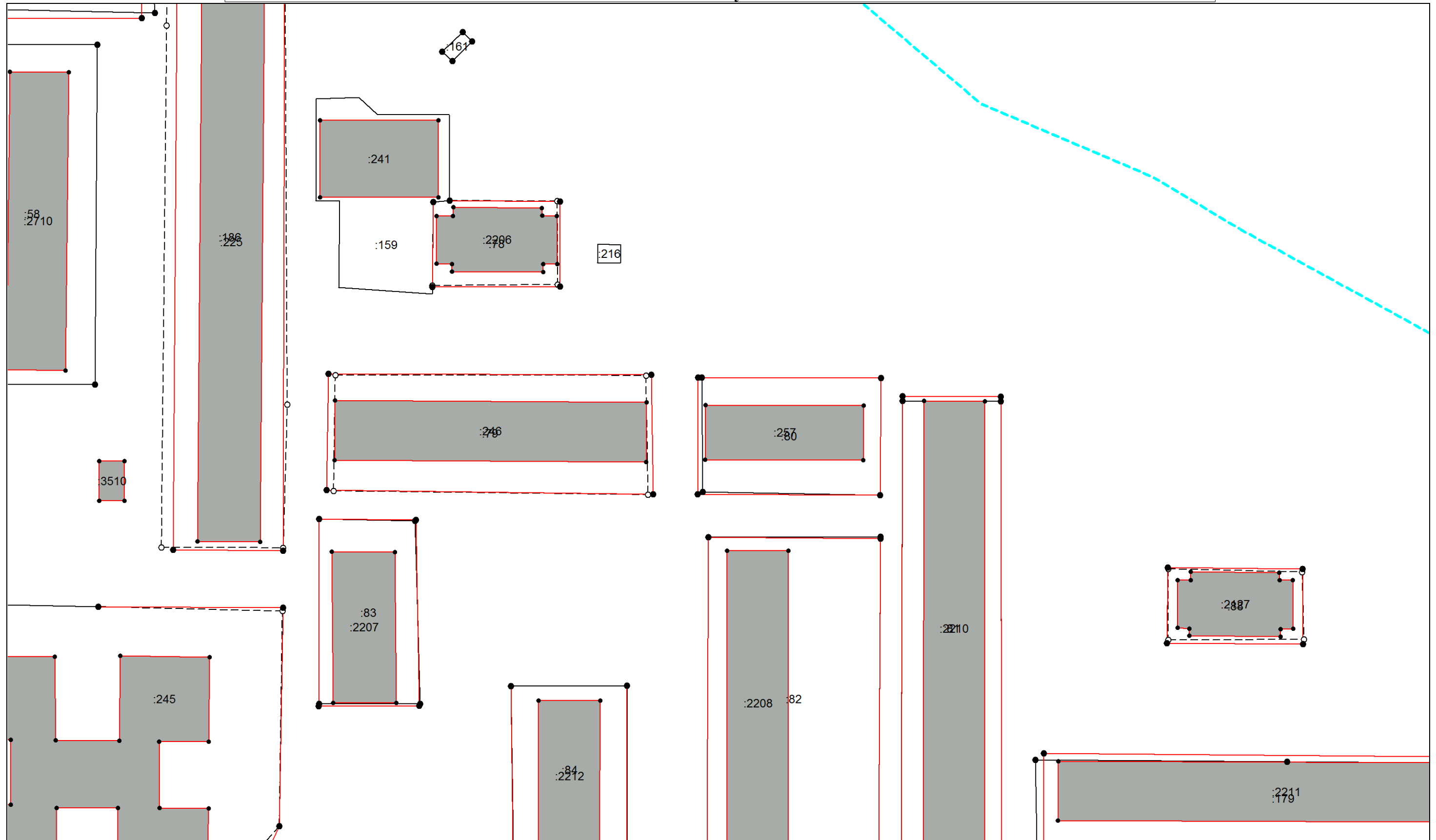
Масштаб 1:800

Условные обозначения приведены на отдельной странице в конце раздела.

КАРТА-ПЛАН ТЕРРИТОРИИ

Описание местоположения здания, сооружения, объекта незавершенного строительства на земельном участке

Выносной лист №4



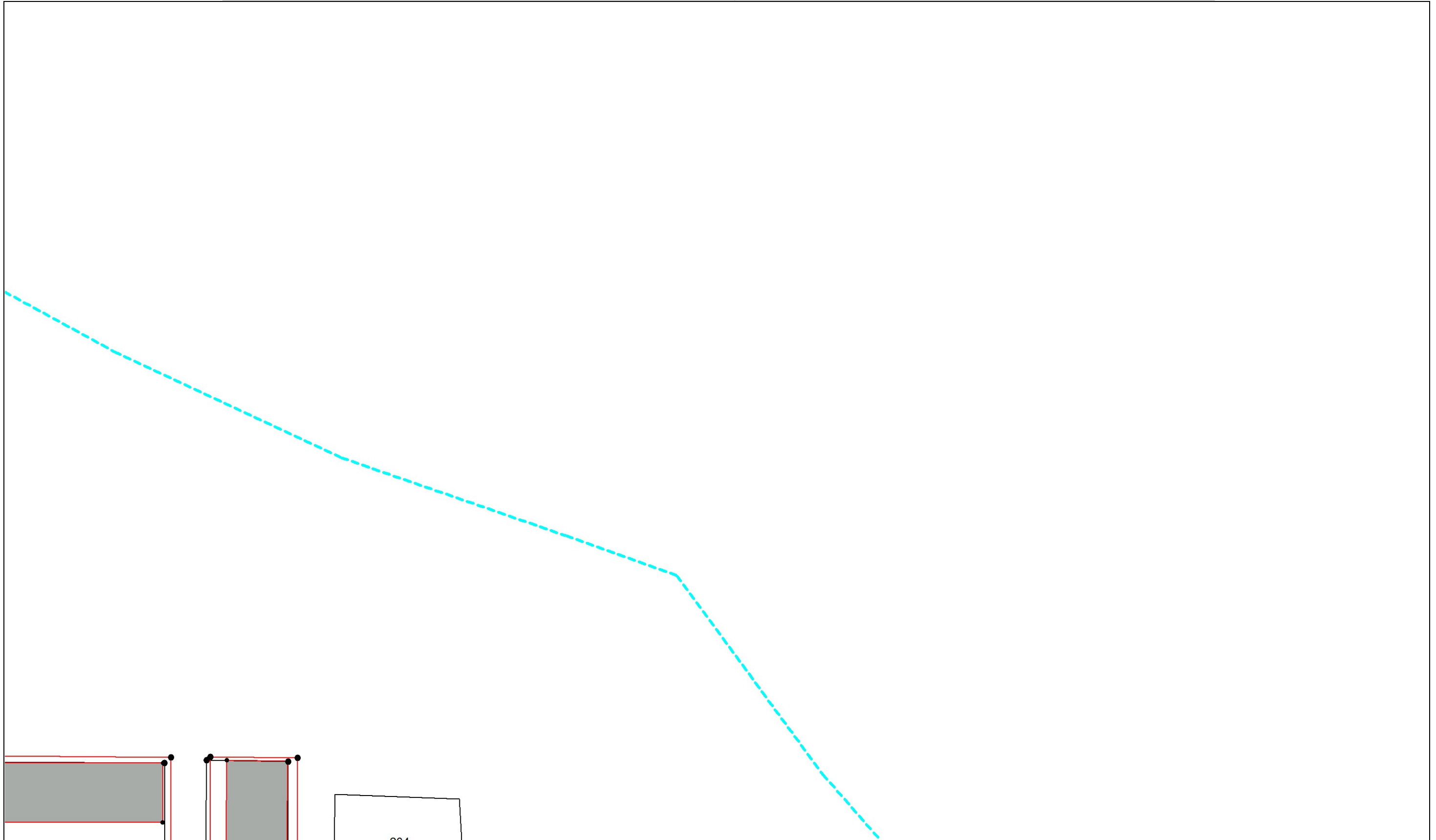
Масштаб 1:800

Условные обозначения приведены на отдельной странице в конце раздела.

КАРТА-ПЛАН ТЕРРИТОРИИ

Выносной лист №5

Описание местоположения здания, сооружения, объекта незавершенного строительства на земельном участке



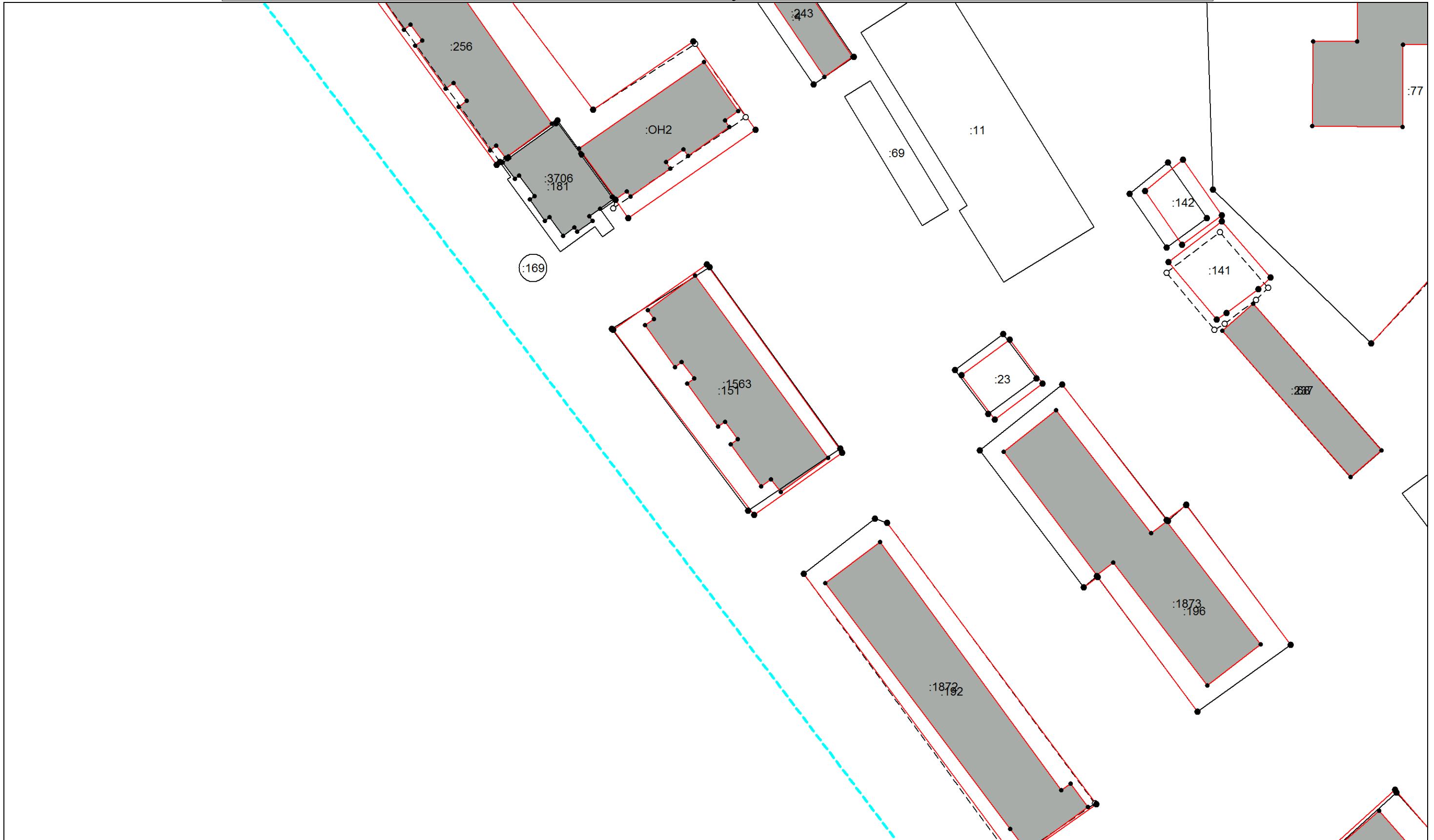
Масштаб 1:800

Условные обозначения приведены на отдельной странице в конце раздела.

КАРТА-ПЛАН ТЕРРИТОРИИ

Выносной лист №6

Описание местоположения здания, сооружения, объекта незавершенного строительства на земельном участке



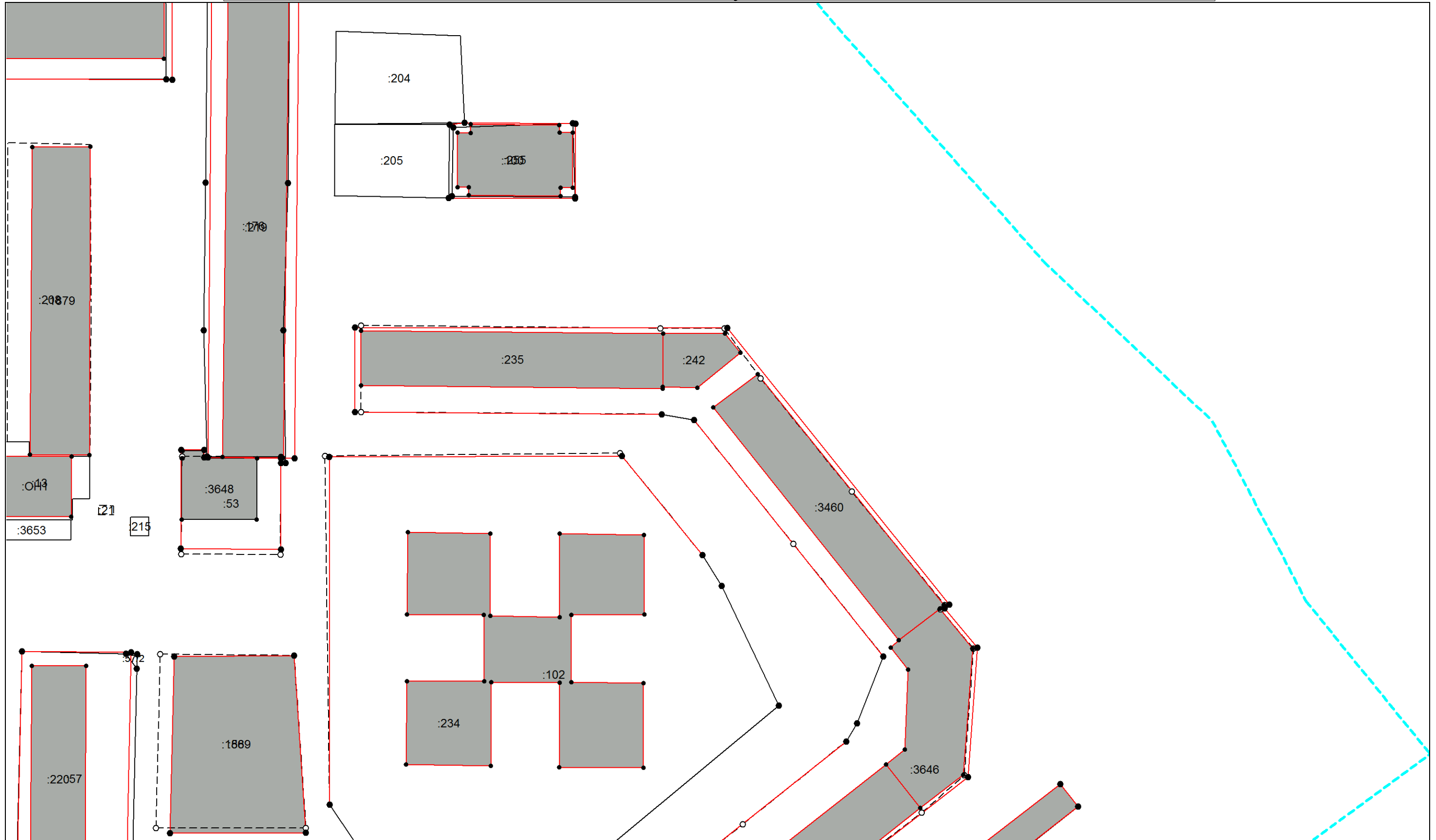
Масштаб 1:800

Условные обозначения приведены на отдельной странице в конце раздела.

КАРТА-ПЛАН ТЕРРИТОРИИ

Выносной лист №8

Описание местоположения здания, сооружения, объекта незавершенного строительства на земельном участке



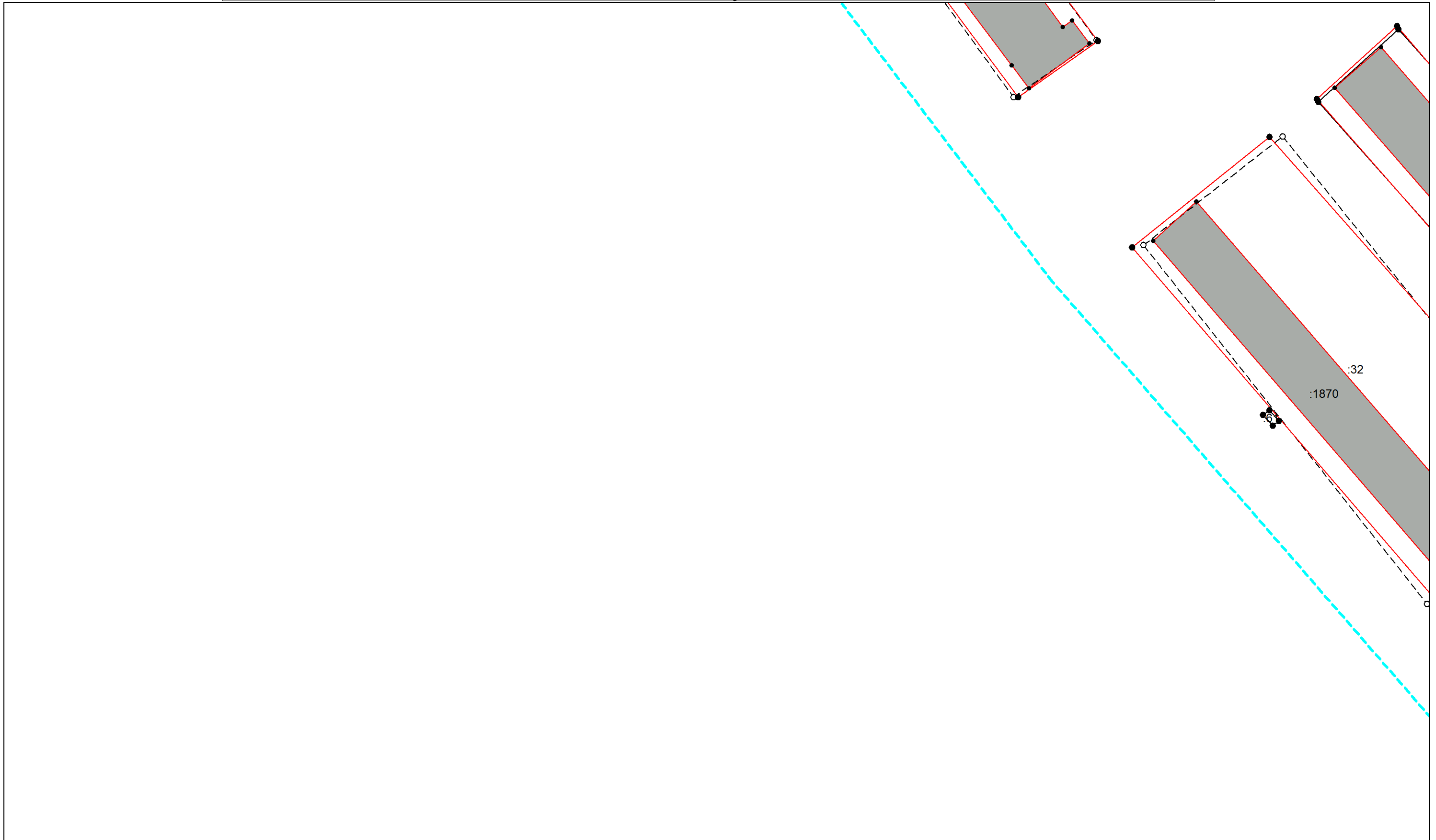
Масштаб 1:800

Условные обозначения приведены на отдельной странице в конце раздела.

КАРТА-ПЛАН ТЕРРИТОРИИ

Выносной лист №9

Описание местоположения здания, сооружения, объекта незавершенного строительства на земельном участке



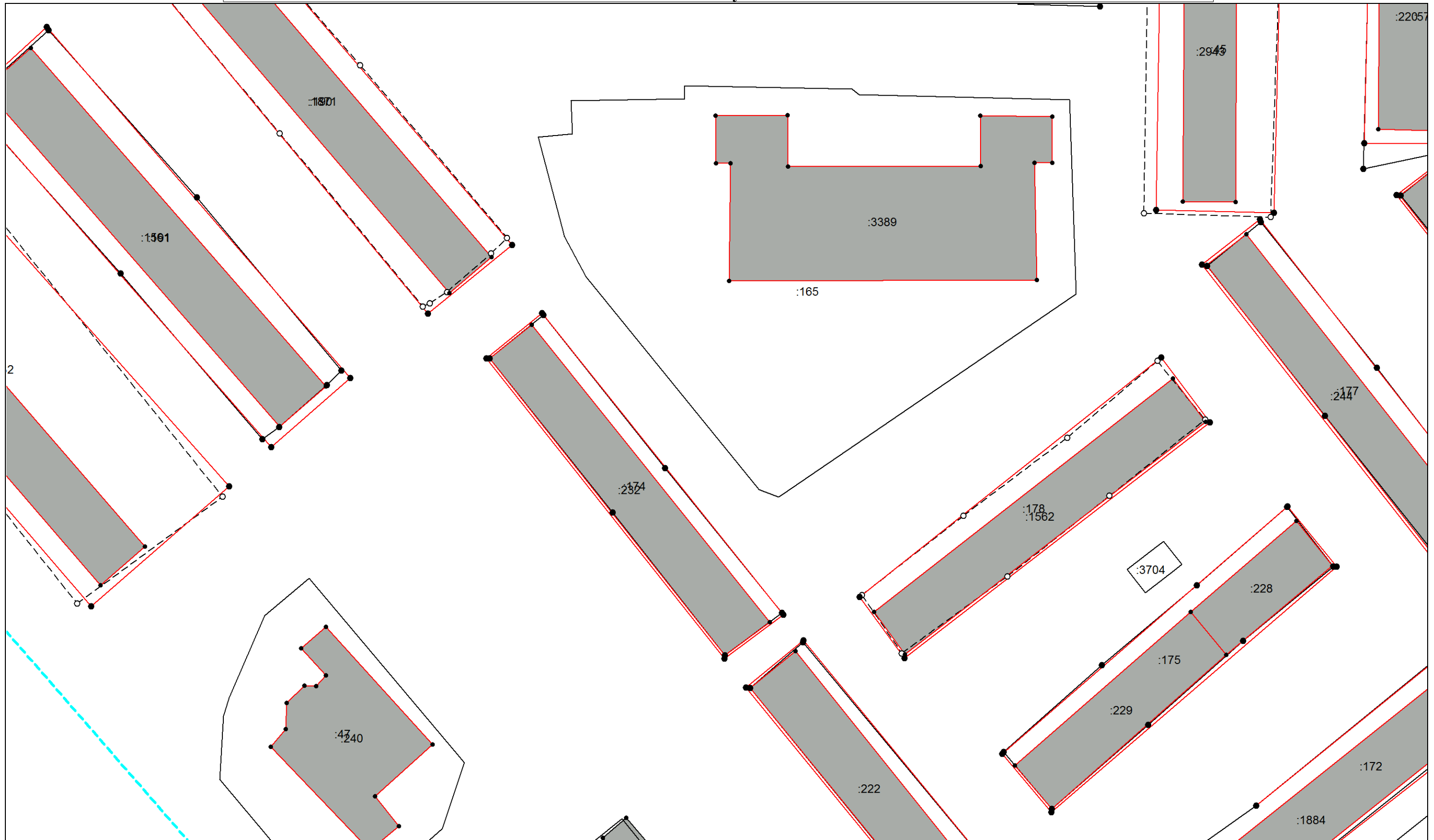
Масштаб 1:800

Условные обозначения приведены на отдельной странице в конце раздела.

КАРТА-ПЛАН ТЕРРИТОРИИ

Описание местоположения здания, сооружения, объекта незавершенного строительства на земельном участке

Выносной лист №10



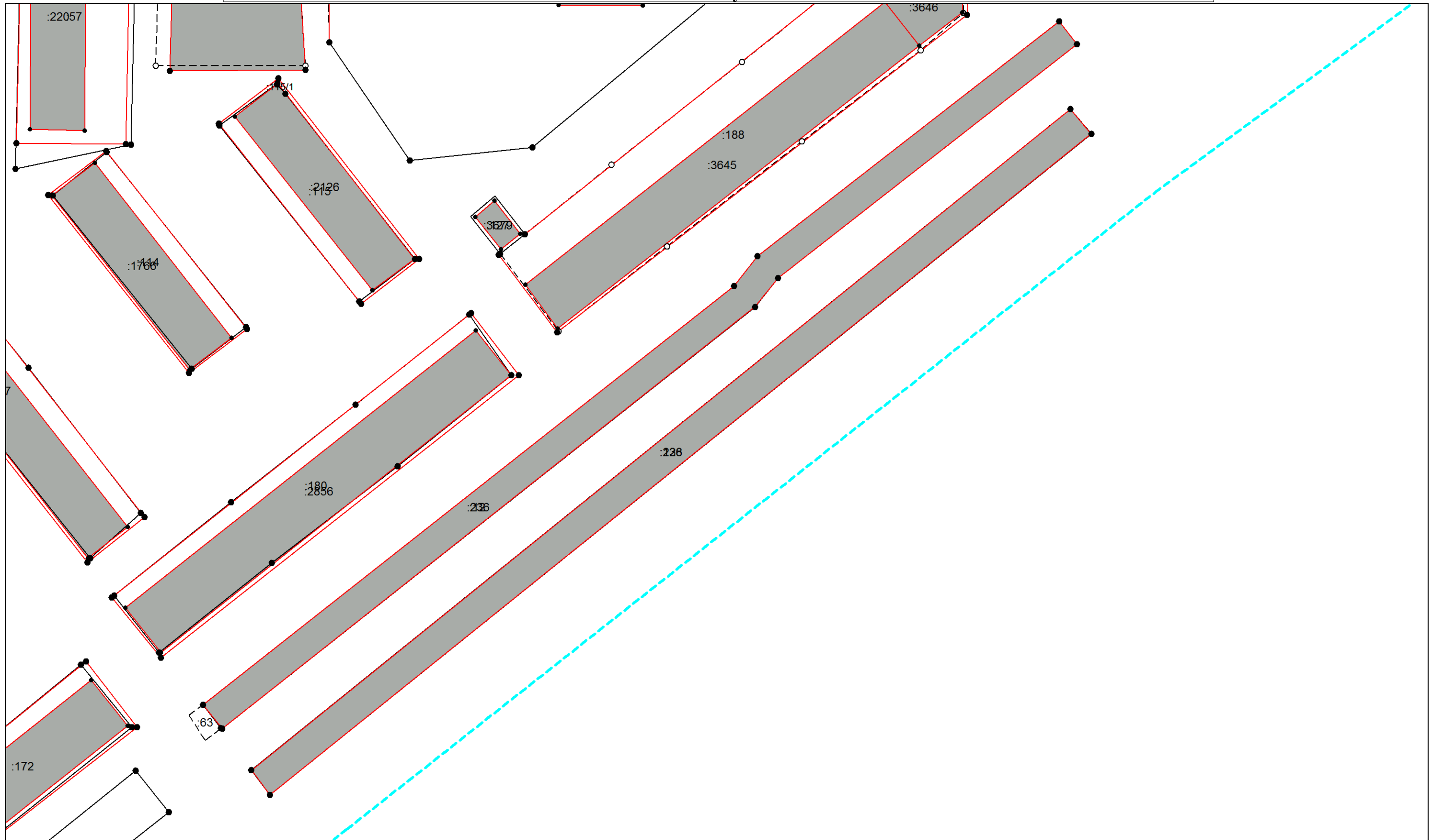
Масштаб 1:800

Условные обозначения приведены на отдельной странице в конце раздела.

КАРТА-ПЛАН ТЕРРИТОРИИ

Описание местоположения здания, сооружения, объекта незавершенного строительства на земельном участке

Выносной лист №11



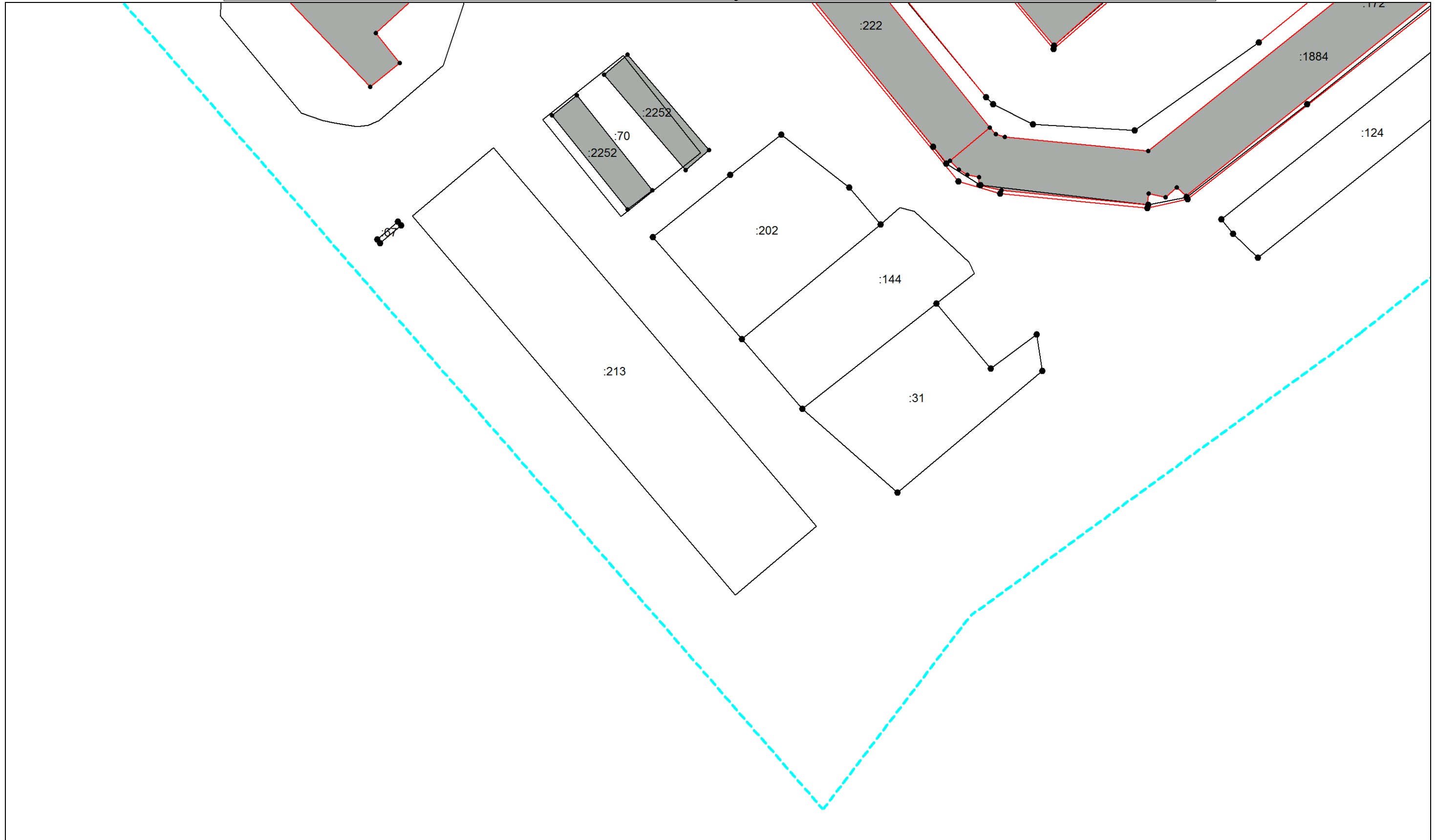
Масштаб 1:800

Условные обозначения приведены на отдельной странице в конце раздела.

КАРТА-ПЛАН ТЕРРИТОРИИ

Описание местоположения здания, сооружения, объекта незавершенного строительства на земельном участке

Выносной лист №12




Масштаб 1:800

Условные обозначения приведены на отдельной странице в конце раздела.

КАРТА-ПЛАН ТЕРРИТОРИИ

Описание местоположения здания, сооружения, объекта незавершенного строительства на земельном участке

Выносной лист №13



Масштаб 1:800

Условные обозначения приведены на отдельной странице в конце раздела.

КАРТА-ПЛАН ТЕРРИТОРИИ

Схема границ земельных участков

Условные обозначения:



– существующая часть границы земельного участка,



– вновь образованная или уточненная часть границы земельного участка,



– характерная точка границы земельного участка,



– часть контура здания, сооружения, объекта незавершенного строительства, образованного проекцией существующего наземного конструктивного элемента здания, сооружения, объекта незавершенного строительства,



– часть контура здания, сооружения, объекта незавершенного строительства, образованного проекцией вновь образованного наземного конструктивного элемента здания, сооружения, объекта незавершенного строительства,

– часть контура здания, сооружения, объекта незавершенного строительства, образованного проекцией существующего надземного конструктивного элемента здания, сооружения, объекта незавершенного строительства,

– часть контура здания, сооружения, объекта незавершенного строительства, образованного проекцией вновь образованного надземного конструктивного элемента здания, сооружения, объекта незавершенного строительства,

– часть контура здания, сооружения, объекта незавершенного строительства, образованного проекцией существующего подземного конструктивного элемента здания, сооружения, объекта незавершенного строительства,

– часть контура здания, сооружения, объекта незавершенного строительства, образованного проекцией вновь образованного подземного конструктивного элемента здания, сооружения, объекта незавершенного строительства,

– характерная точка контура здания,









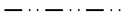







КАРТА-ПЛАН ТЕРРИТОРИИ
Схема геодезических построений

Условные обозначения приведены на отдельной странице в конце раздела.

КАРТА-ПЛАН ТЕРРИТОРИИ

Схема геодезических построений

Условные обозначения:

	– существующая часть границы земельного участка,		– вновь образованная или уточненная часть границы земельного участка,
	– характерная точка границы земельного участка,		– характерная точка контура здания,
	– часть контура здания, сооружения, объекта незавершенного строительства, образованного проекцией существующего наземного конструктивного элемента здания, сооружения, объекта незавершенного строительства,		– часть контура здания, сооружения, объекта незавершенного строительства, образованного проекцией вновь образованного наземного конструктивного элемента здания, сооружения, объекта незавершенного строительства,
	– часть контура здания, сооружения, объекта незавершенного строительства, образованного проекцией существующего надземного конструктивного элемента здания, сооружения, объекта незавершенного строительства,		– часть контура здания, сооружения, объекта незавершенного строительства, образованного проекцией вновь образованного надземного конструктивного элемента здания, сооружения, объекта незавершенного строительства,
	– часть контура здания, сооружения, объекта незавершенного строительства, образованного проекцией существующего подземного конструктивного элемента здания, сооружения, объекта незавершенного строительства,		– часть контура здания, сооружения, объекта незавершенного строительства, образованного проекцией вновь образованного подземного конструктивного элемента здания, сооружения, объекта незавершенного строительства,
	– пункт государственной геодезической сети,		– пункт опорной межевой сети,
	– направления геодезических построений при создании съемочного обоснования,		– направления геодезических построений при определении координат характерных точек границ земельного участка,
	контур здания, сооружения, объекта незавершенного строительства, размеры которого не могут быть переданы в масштабе графической части		контур сооружения, объекта незавершенного строительства, представляющий собой окружность, размеры которой не могут быть переданы в масштабе графической части