

АО «Хабаровская энерготехнологическая компания»
ПРОЕКТНЫЙ ИНСТИТУТ

Заказчик — Филиал «Магаданская ТЭЦ» ПАО «Магаданэнерго»

ПРОЕКТ ПЛАНИРОВКИ И ПРОЕКТ МЕЖЕВАНИЯ ТЕРРИТОРИИ
для размещения линейного объекта местного значения

«Строительство тепломагистрالی №5 «Нагаевская»
в г. Магадан

Проект межевания территории

240.03.20.ПМТ

Том 3

Изм.	№ док.	Подп.	Дата

2021

АО «Хабаровская энерготехнологическая компания»
ПРОЕКТНЫЙ ИНСТИТУТ

Заказчик — Филиал «Магаданская ТЭЦ» ПАО «Магаданэнерго»

ПРОЕКТ ПЛАНИРОВКИ И ПРОЕКТ МЕЖЕВАНИЯ ТЕРРИТОРИИ
для размещения линейного объекта местного значения

«Строительство тепломагистрالی №5 «Нагаевская»
в г. Магадан

Проект межевания территории

240.03.20.ПМТ

Том 3

Директор



Б. Я. Каганский

Главный инженер проекта

Т. В. Карпенко

Изм.	№ док.	Подп.	Дата

2020

Договор № _____

**ПРОЕКТ ПЛАНИРОВКИ И ПРОЕКТ МЕЖЕВАНИЯ ТЕРРИТОРИИ
«СТРОИТЕЛЬСТВО ТЕПЛОМАГИСТРАЛИ №5 «НАГАЕВСКАЯ» В Г.
МАГАДАНЕ»**

240.03.20.ППТ.ОЧ

Проект межевания территории

Том №3

Экземпляр №

Договор № _____

**ПРОЕКТ ПЛАНИРОВКИ И ПРОЕКТ МЕЖЕВАНИЯ ТЕРРИТОРИИ
«СТРОИТЕЛЬСТВО ТЕПЛОМАГИСТРАЛИ №5 «НАГАЕВСКАЯ» В Г.
МАГАДАНЕ»**

240.03.20.ППТ.ОЧ

Проект межевания территории

Том №3

Экземпляр №

Разработчик:

Заказчик:



С.И. Лебедева

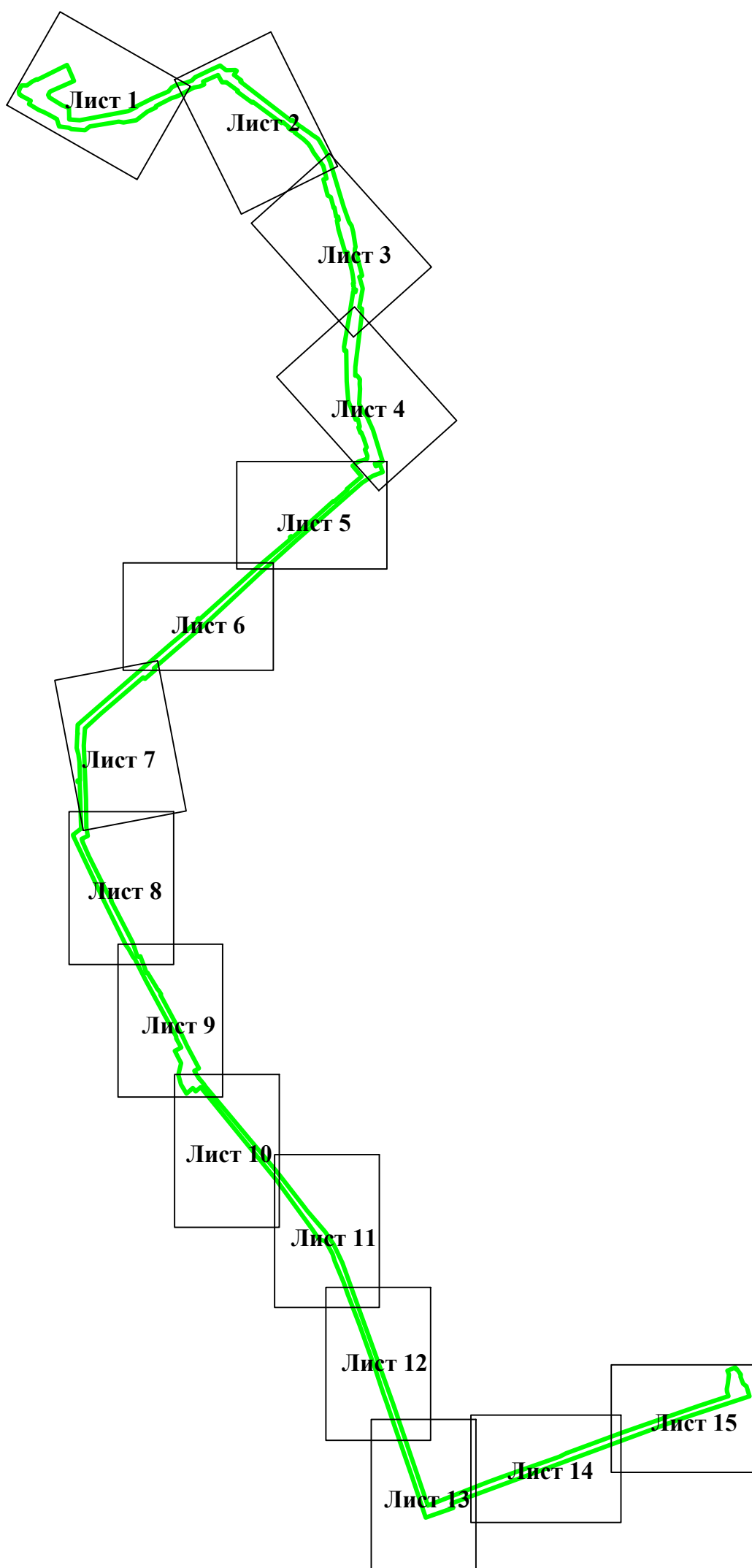
Б.Я. Каганский

Состав проекта межевания территории	
<i>I. Проект межевания территории. Графическая часть</i>	
240.03.20.ПМТ-ГЧ	Чертеж межевания территории
<i>II. Проект межевания территории. Текстовая часть</i>	
240.03.20.ПМТ-ОЧ.ПЗ	Пояснительная записка
<i>III. Материалы по обоснованию проекта межевания территории. Графическая часть</i>	
240.03.20.ПМТ-ГЧ	Чертеж к материалам по обоснованию
<i>IV. Материалы по обоснованию проекта межевания территории. Пояснительная записка</i>	
240.03.20.ПМТ-ОЧ.ПЗ	Пояснительная записка

№ п/п	Наименование	Страница
1	Содержание	6
2	<i>I. Проект межевания территории. Графическая часть</i>	7
3	Чертеж межевания территории	8
4	<i>II. Проект межевания территории. Текстовая часть</i>	24
5	Введение	25
6	1. Перечень образуемых земельных участков	26
7	2. Перечень координат характерных точек образуемых земельных участков	28
8	3. Сведения о границах территории, применительно к которой осуществляется подготовка проекта межевания	51
9	<i>III. Материалы по обоснованию проекта межевания территории. Графическая часть</i>	55
10	Чертеж к материалам по обоснованию	56
11	<i>IV. Материалы по обоснованию проекта межевания территории. Пояснительная записка</i>	72
12	1. Обоснование определения местоположения границ образуемого земельного участка с учетом соблюдения требований к образуемым земельным участкам, в том числе требований к предельным (минимальным и (или) максимальным) размерам земельных участков	73
13	2. Обоснование способа образования земельного участка	73
14	3. Обоснование определения размеров образуемого земельного участка	74
15	4. Обоснование определения границ публичного сервитута, подлежащего установлению в соответствии с законодательством Российской Федерации	74

I. Проект межевания территории. Графическая часть

**Чертеж межевания территории
Схема расположения листов**



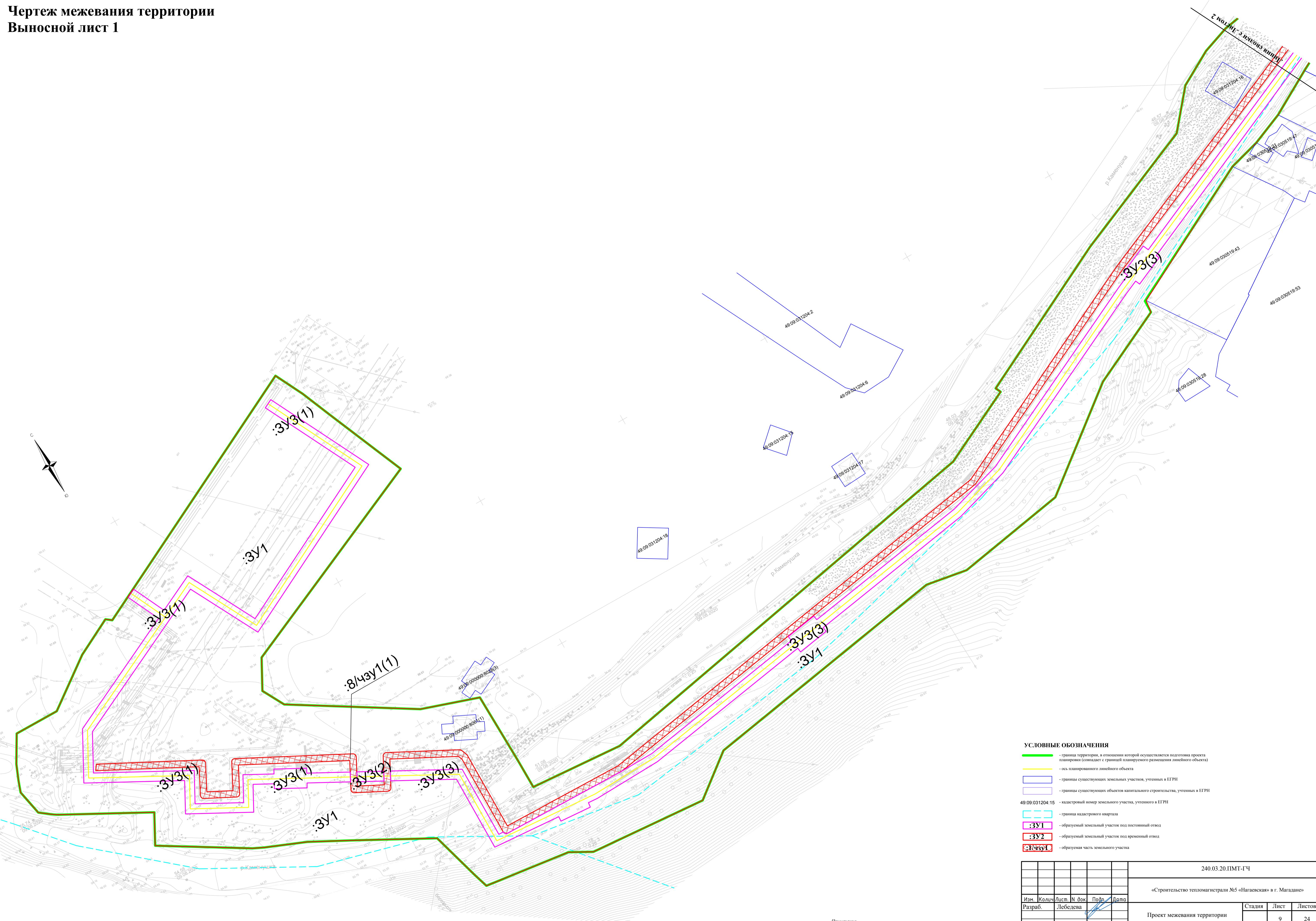
Инв. № подл.	Подп. и дата	Взам. инв. №
--------------	--------------	--------------

УСЛОВНЫЕ ОБОЗНАЧЕНИЯ

- - граница территории, в отношении которой осуществляется подготовка проекта планировки
- Лист 15 - обозначение выносных листов

					240.03.20.ПМТ-ГЧ				
					«Строительство тепломагистрали №5 «Нагаевская» в г. Магадане»				
Изм.	Колич.	Лист. N док.	Подп.	Дата	Проект межевания территории		Стадия	Лист	Листов
Разраб.		Лебедева						8	74
					Чертеж межевания территории Масштаб 1 : 15 000		ИП "Лебедева Светлана Игоревна"		

Чертеж межевания территории
Выносной лист 1



- УСЛОВНЫЕ ОБОЗНАЧЕНИЯ**
- граница территории, в отношении которой осуществляется подготовка проекта планировки (совпадает с границей планируемого размещения линейного объекта)
 - ось планировочного линейного объекта
 - границы существующих земельных участков, учтенных в ЕГРН
 - границы существующих объектов капитального строительства, учтенных в ЕГРН
 - 49:09:031204:15 - кадастровый номер земельного участка, учтенного в ЕГРН
 - граница кадастрового квартала
 - 3У1 - образуемый земельный участок под постоянный отвод
 - 3У2 - образуемый земельный участок под временный отвод
 - 8/4зУ1 - образуемая часть земельного участка

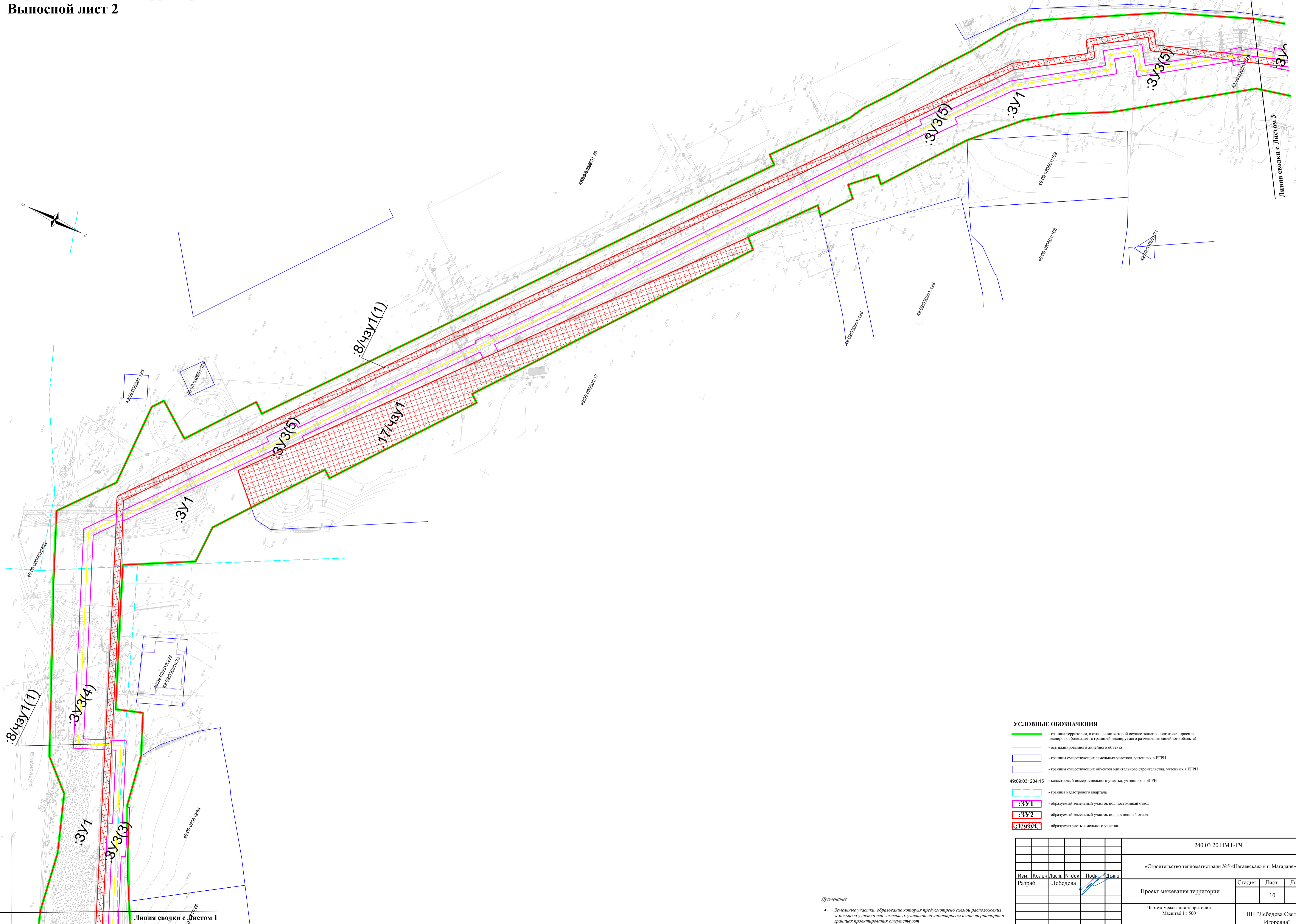
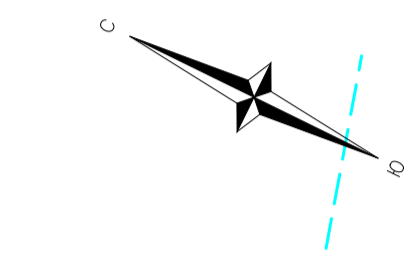
Примечание

- Земельные участки, образование которых предусмотрено схемой расположения земельного участка или земельных участков на кадастровом плане территории в границах проектируемой территории отсутствуют

					240.03.20.ПМТ-ГЧ					
					«Строительство тепломагистрали №5 «Нагаевская» в г. Магадане»					
Изм.	Колыч	Лист	№ док	Подп.	Дата	Проект межевания территории	Стадия	Лист	Листов	
Разраб.	Лебедева							9	24	
					Чертеж межевания территории Масштаб 1 : 500			ИП "Лебедева Светлана Игоревна"		

Изд. № подл. Подп. и дата Взам. инв. №

Чертеж межевания территории
Выносной лист 2



УСЛОВНЫЕ ОБОЗНАЧЕНИЯ

- граница территории, в отношении которой осуществляется подготовка проекта планировки (совпадает с границей планируемого размещения линейного объекта)
- ось планируемого линейного объекта
- границы существующих земельных участков, учтенных в ЕГРН
- границы существующих объектов капитального строительства, учтенных в ЕГРН
- 49:09:031204-15 — кадастровый номер земельного участка, учтенного в ЕГРН
- граница кадастрового квартала
- образуемый земельный участок под постоянный отвод
- образуемый земельный участок под временный отвод
- образуемая часть земельного участка

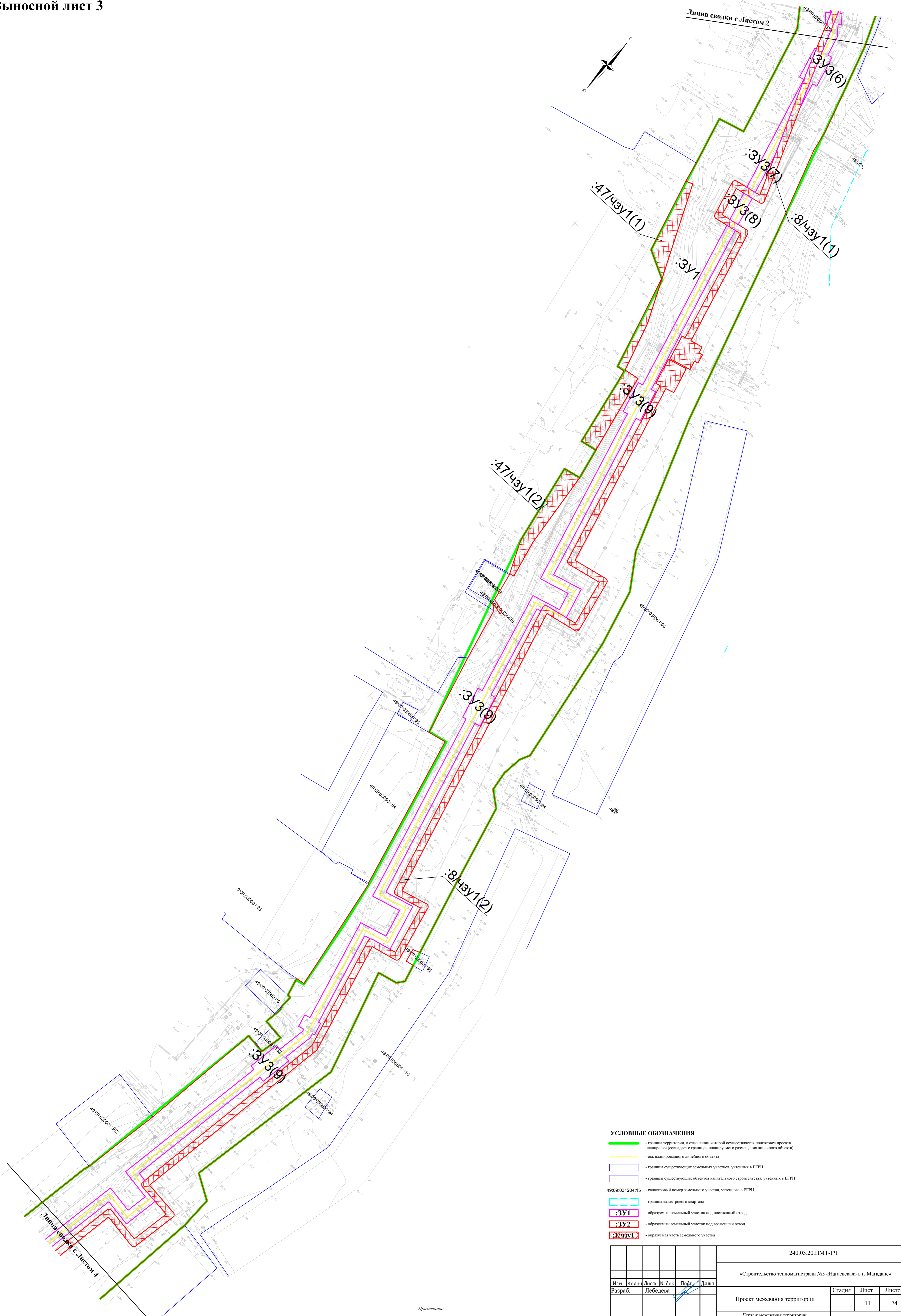

Примечание

- Земельные участки, образование которых предусмотрено схемой расположения земельного участка или земельных участков на кадастровом плане территории в границах проектирования отсутствуют

					240.03.20.ПМТ-ГЧ					
					«Строительство тепломаршрута №5 «Нагаевская» в г. Магадане»					
Изм.	Кол.	Лист	№ док.	Подп.	Дата	Проект межевания территории	Стадия	Лист	Листов	
Разраб.	Лебедева								10	74
					Чертеж межевания территории Масштаб 1 : 500			ИП "Лебедева Светлана Игоревна"		

Чертеж межевания территории
Выносной лист 3

Линия сводки с Листом 2



- УСЛОВНЫЕ ОБОЗНАЧЕНИЯ**
- граница территории, в отношении которой осуществляется подготовка проекта планировки (совпадает с границей планируемого размещения линейного объекта)
 - ось планируемого линейного объекта
 - границы существующих земельных участков, учтенных в ЕГРН
 - границы существующих объектов капитального строительства, учтенных в ЕГРН
 - 49:09:031204:15 — кадастровый номер земельного участка, учтенного в ЕГРН
 - граница кадастрового квартала
 - :3У1 — образуемый земельный участок под постоянный отвод
 - :3У2 — образуемый земельный участок под временный отвод
 - :1/3У1 — образуемая часть земельного участка

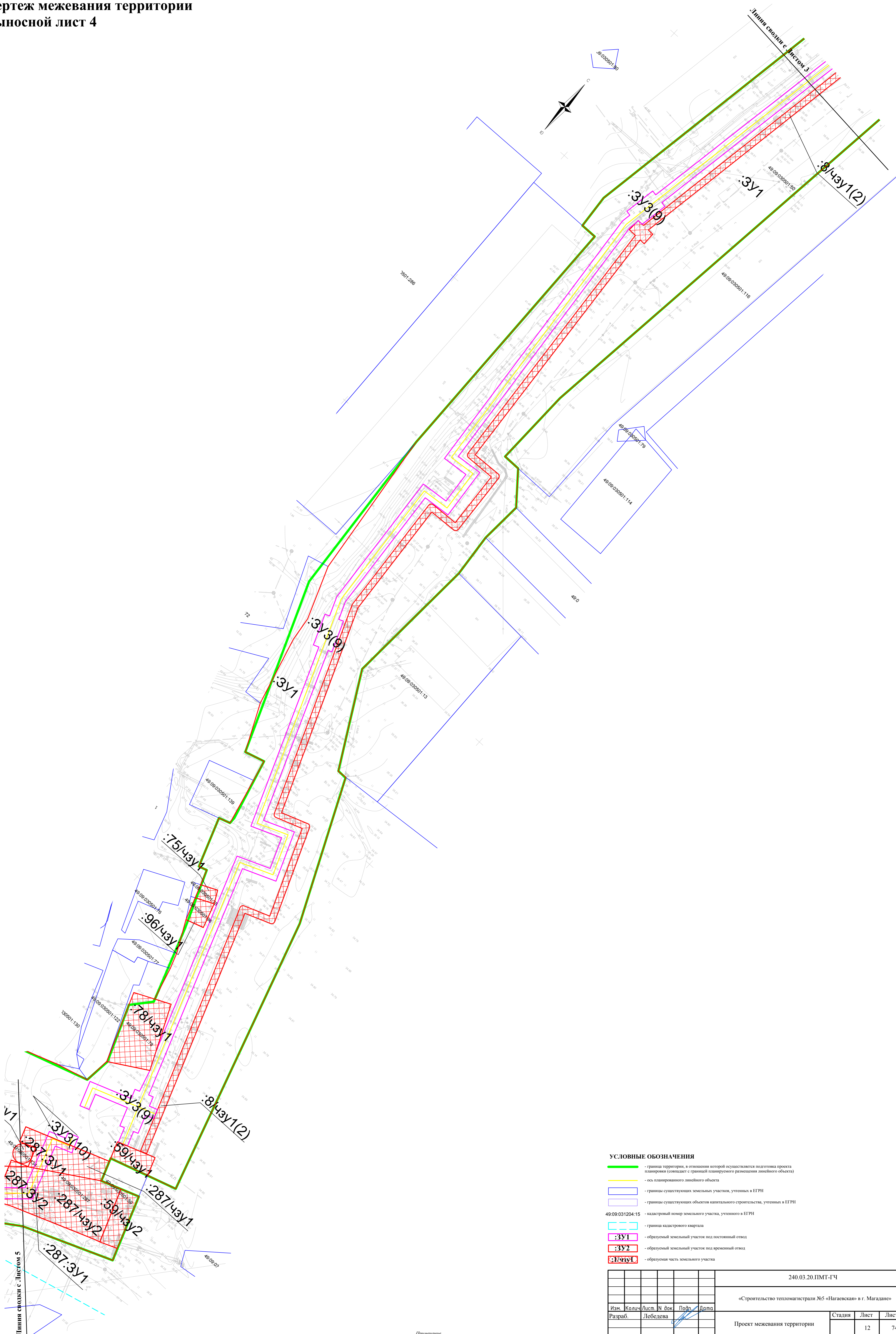
Примечание

- Земельные участки, образование которых предусмотрено схемой расположения земельного участка или земельных участков на кадастровом плане территории в границах проектирования отсутствуют

					240.03.20.ПМТ-ГЧ					
					«Строительство тепломагистрали №5 «Нагаевская» в г. Магадан»					
Изм.	Кол.	Лист	№ док.	Подп.	Дата	Проект межевания территории	Стадия	Лист	Листов	
Разраб.	Лебедева							11	74	
					Чертеж межевания территории Масштаб 1 : 500			ИП "Лебедева Светлана Игоревна"		

Изд. № подл. Подп. и дата Взам. инв. №

Чертеж межевания территории
Выносной лист 4



УСЛОВНЫЕ ОБОЗНАЧЕНИЯ

- граница территории, в отношении которой осуществляется подготовка проекта планировки (совпадает с границей планируемого размещения линейного объекта)
- ось планируемого линейного объекта
- границы существующих земельных участков, учтенных в ЕГРН
- границы существующих объектов капитального строительства, учтенных в ЕГРН
- 49:09:031204:15 - кадастровый номер земельного участка, учтенного в ЕГРН
- граница кадастрового квартала
- :3У1 - образуемый земельный участок под постоянный отвод
- :3У2 - образуемый земельный участок под временный отвод
- :8/43У1 - образуемая часть земельного участка

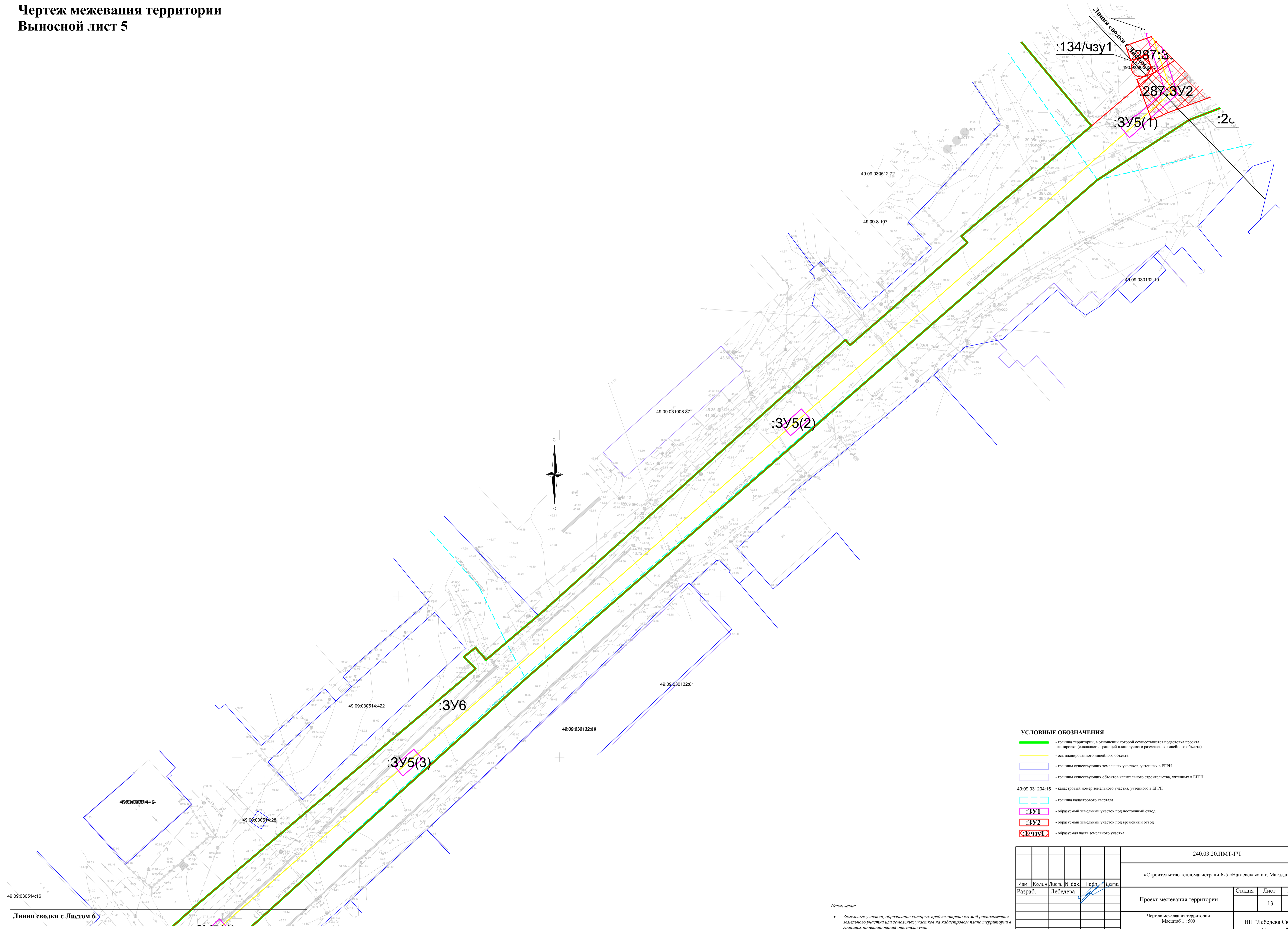
Примечание

- Земельные участки, образование которых предусмотрено схемой расположения земельного участка или земельных участков на кадастровом плане территории в границах проектирования отсутствуют

					240.03.20.ПМТ-ГЧ					
					«Строительство тепломагистрали №5 «Нагаевская» в г. Магадан»					
Изм.	Кол.	Лист	№ док.	Подп.	Дата	Проект межевания территории		Стадия	Лист	Листов
Разраб.	Лебедева									12
					Чертеж межевания территории Масштаб 1 : 500			ИП "Лебедева Светлана Игоревна"		

Инд. № подл. Подп. и дата Взам. инв. №

Чертеж межевания территории
Выносной лист 5



- УСЛОВНЫЕ ОБОЗНАЧЕНИЯ**
- граница территории, в отношении которой осуществляется подготовка проекта планировки (совпадает с границей планировочного размещения линейного объекта)
 - ось планировочного линейного объекта
 - границы существующих земельных участков, учтенных в ЕПРН
 - границы существующих объектов капитального строительства, учтенных в ЕПРН
 - 49.09.031204.15 — кадастровый номер земельного участка, учтенного в ЕПРН
 - граница кадастрового квартала
 - :3У1 — образуемый земельный участок под постоянный отвод
 - :3У2 — образуемый земельный участок под временный отвод
 - :3У5(1) — образуемая часть земельного участка

Примечание

- Земельные участки, образование которых предусмотрено схемой расположения земельного участка или земельных участков на кадастровом плане территории в границах проектирования отсутствуют

49.09.030514.16
Линия сводки с Листом 6

					240.03.20.ПМТ-ГЧ					
					«Строительство тепломатриалы №5 «Нагаевская» в г. Магадане»					
Изм.	Колыч	Лист	№ док	Подп	Дата	Проект межевания территории		Стадия	Лист	Листов
Разраб.	Лебедева								13	74
					Чертеж межевания территории Масштаб 1 : 500		ИП "Лебедева Светлана Игоревна"			

Чертеж межевания территории
Выносной лист 6

49.09.030514:16
Линия сводки с Листом 5



УСЛОВНЫЕ ОБОЗНАЧЕНИЯ

- - граница территории, в отношении которой осуществляется подготовка проекта планировки (совпадает с границей планируемого размещения линейного объекта)
- - ось планируемого линейного объекта
- границы существующих земельных участков, учтенных в ЕГРН
- границы существующих объектов капитального строительства, учтенных в ЕГРН
- 49.09.031204:15 - кадастровый номер земельного участка, учтенного в ЕГРН
- граница кадастрового квартала
- образуемый земельный участок под постоянный отвод
- образуемый земельный участок под временный отвод
- образуемая часть земельного участка

Примечание

- Земельные участки, образование которых предусмотрено схемой расположения земельного участка или земельных участков на кадастровом плане территории в границах проектирования отсутствуют

240.03.20.ПМТ-ГЧ					
«Строительство тепломатриалы №5 «Нагаевская» в г. Магадане»					
Изм.	Кол-во	Лист	№ док.	Подп.	Дата
Разраб.	Лебедева				
Проект межевания территории				Стадия	Лист
					14
Чертеж межевания территории Масштаб 1 : 500				ИП "Лебедева Светлана Игоревна"	

Линия сводки с Листом 7

Чертеж межевания территории Выносной лист 7



УСЛОВНЫЕ ОБОЗНАЧЕНИЯ

- граница территории, в отношении которой осуществляется подготовка проекта планировки (совпадает с границей планируемого размещения линейного объекта)
- ось планируемого линейного объекта
- границы существующих земельных участков, учтенных в ЕГРН
- границы существующих объектов капитального строительства, учтенных в ЕГРН
- 49.09.031204.15 - кадастровый номер земельного участка, учтенного в ЕГРН
- граница кадастрового квартала
- :ЗУ1 - образуемый земельный участок под постоянный отвод
- :ЗУ2 - образуемый земельный участок под временный отвод
- :ЗУ3 - образуемая часть земельного участка

Примечание

- Земельные участки, образование которых предусмотрено схемой расположения земельного участка или земельных участков на кадастровом плане территории в границах проектирования отсутствуют

		240.03.20.ПМТ-ГЧ		
		«Строительство тепломагистрали №5 «Нагаевская» в г. Магадане»		
Изм.	Кол.	Лист	№ док.	Дата
Разраб.	Лебедева			
		Проект межевания территории		Стадия
		15		Листов
		74		
		Чертеж межевания территории Масштаб 1 : 500		ИП "Лебедева Светлана Игоревна"
				Формат А1

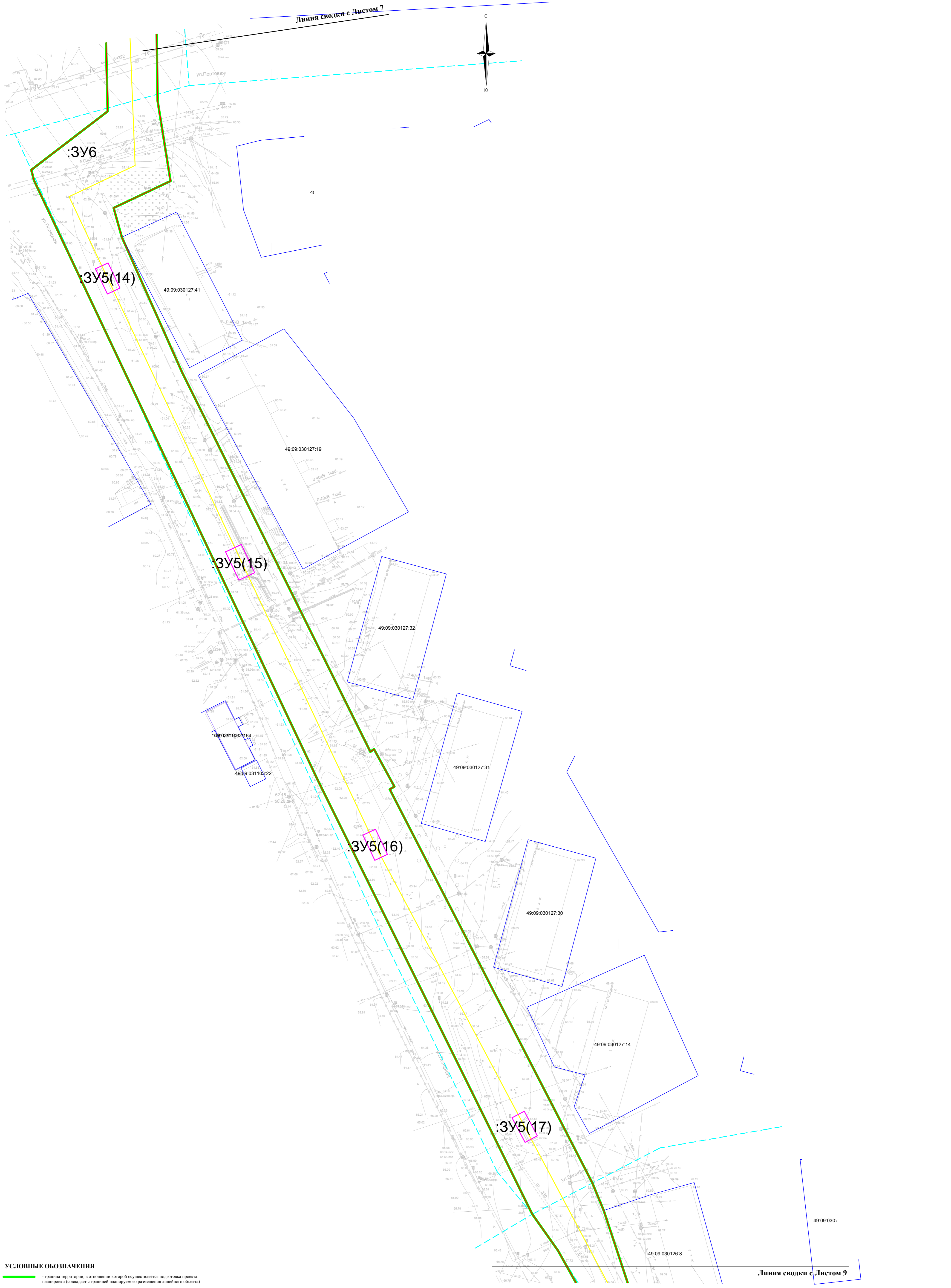
Изм. № подл. Подп. и дата Взам. инв. №

:ЗУ5(13)

Линия сводки с Листом 8

Чертеж межевания территории Выносной лист 8

Линия сводки с Листом 7



- УСЛОВНЫЕ ОБОЗНАЧЕНИЯ**
- граница территории, в отношении которой осуществляется подготовка проекта планировки (совпадает с границей планируемого размещения линейного объекта)
 - ось планируемого линейного объекта
 - границы существующих земельных участков, учтенных в ЕГРН
 - границы существующих объектов капитального строительства, учтенных в ЕГРН
 - 49.09.031204.15 - кадастровый номер земельного участка, учтенного в ЕГРН
 - граница кадастрового квартала
 - :ЗУ1 - образуемый земельный участок под постоянный отвод
 - :ЗУ2 - образуемый земельный участок под временный отвод
 - :ЗУ3 - образуемая часть земельного участка

Примечание
 • Земельные участки, образование которых предусмотрено схемой расположения земельного участка или земельных участков на кадастровом плане территории в границах проектирования отсутствуют

Линия сводки с Листом 9

					240.03.20.ПМТ-ГЧ					
					«Строительство тепломагистрали №5 «Нагаевская» в г. Магадан»					
Изм.	Кол.	Лист	№ док.	Подп.	Дата	Проект межевания территории	Стадия	Лист	Листов	
Разраб.	Лебедева								16	74
					Чертеж межевания территории Масштаб 1 : 500			ИП "Лебедева Светлана Игоревна"		

Изм. № подл. Подп. и дата

Чертеж межевания территории Выносной лист 9



УСЛОВНЫЕ ОБОЗНАЧЕНИЯ

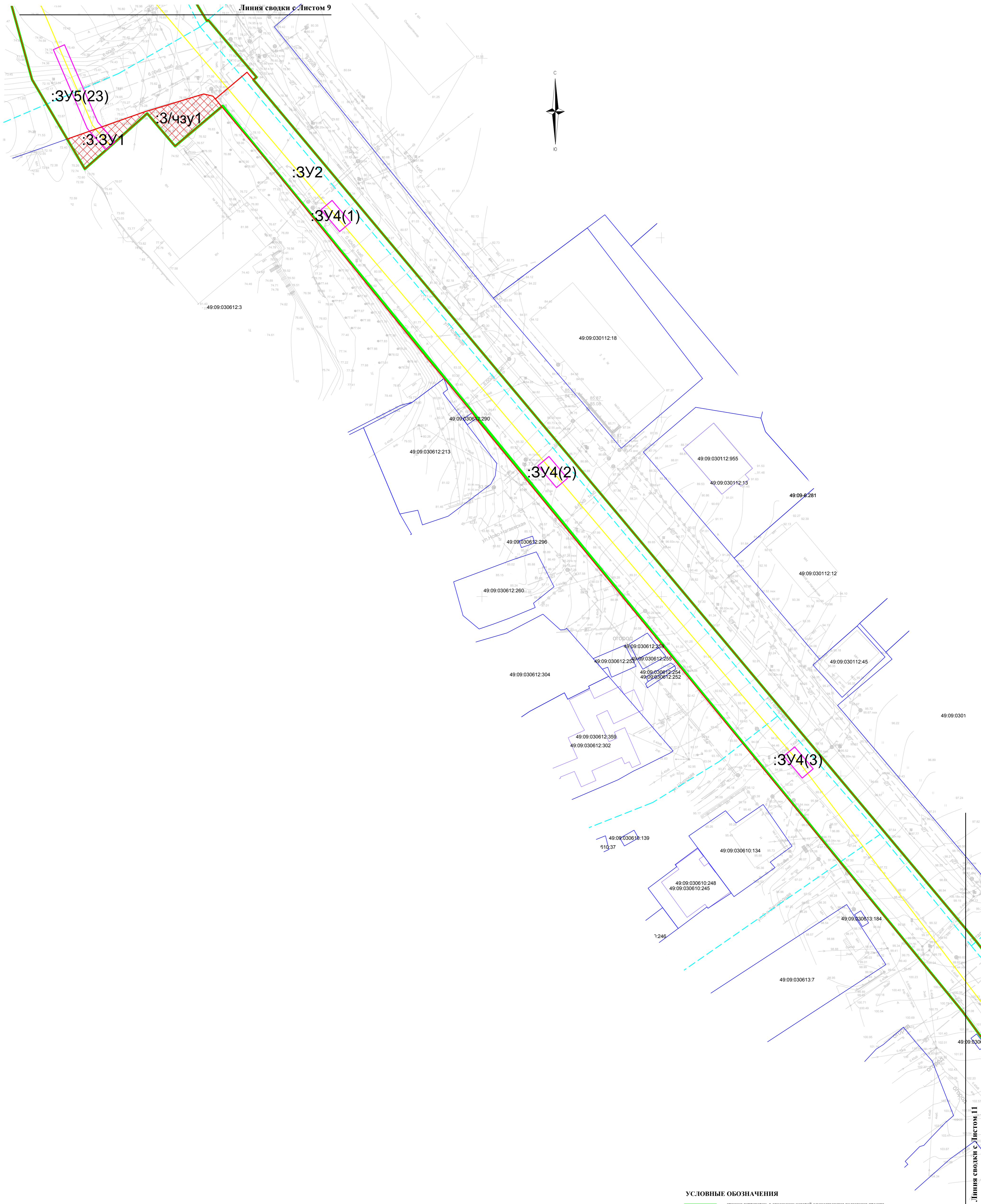
- граница территории, в отношении которой осуществляется подготовка проекта планировки (совпадает с границей планируемого размещения линейного объекта)
- ось планируемого линейного объекта
- границы существующих земельных участков, учтенных в ЕГРН
- границы существующих объектов капитального строительства, учтенных в ЕГРН
- кадастровый номер земельного участка, учтенного в ЕГРН
- граница кадастрового квартала
- :ЗУ1 - образуемый земельный участок под постоянный отвод
- :ЗУ2 - образуемый земельный участок под временный отвод
- :ЗУ3 - образуемая часть земельного участка

Примечание

- Земельные участки, образование которых предусмотрено схемой расположения земельного участка или земельных участков на кадастровом плане территории в границах проектирования отсутствуют

					240.03.20.ПМТ-ГЧ					
					«Строительство тепломагистрали №5 «Нагаевская» в г. Магадан»					
Изм.	Кол.	Лист	№ док.	Подп.	Дата	Проект межевания территории		Стадия	Лист	Листов
Разраб.	Лебедева									
					Чертеж межевания территории Масштаб 1 : 500			ИП "Лебедева Светлана Игоревна"		
								Формат А1		

Чертеж межевания территории Выносной лист 10



УСЛОВНЫЕ ОБОЗНАЧЕНИЯ

- - граница территории, в отношении которой осуществляется подготовка проекта планировки (совпадает с границей планируемого размещения линейного объекта)
- - - - ось планируемого линейного объекта
- границы существующих земельных участков, учтенных в ЕГРН
- границы существующих объектов капитального строительства, учтенных в ЕГРН
- 49:09:031204:15 - кадастровый номер земельного участка, учтенного в ЕГРН
- граница кадастрового квартала
- :ЗУ1** - образуемый земельный участок под постоянный отвод
- :ЗУ2** - образуемый земельный участок под временный отвод
- :З/чзу1** - образуемая часть земельного участка

Примечание

- Земельные участки, образование которых предусмотрено схемой размещения земельного участка или земельных участков на кадастровом плане территории в границах проектирования отсутствуют

240.03.20.ПМТ-ГЧ				
«Строительство тепломагистрали №5 «Нагаевская» в г. Магадане»				
Изм.	Кол.	Лист	№ док.	Дата
Разраб.	Лебедева			
Проект межевания территории			Стадия	Лист
				18
Чертеж межевания территории Масштаб 1 : 500			ИП "Лебедева Светлана Игоревна"	

Линия сводки с Листом 11

Изм. № подл. Подп. и дата Взам. инв. №

Чертеж межевания территории Выносной лист 11



- УСЛОВНЫЕ ОБОЗНАЧЕНИЯ**
- граница территории, в отношении которой осуществляется подготовка проекта планировки (совпадает с границей планируемого размещения линейного объекта)
 - ось планировочного линейного объекта
 - границы существующих земельных участков, учтенных в ЕГРН
 - границы существующих объектов капитального строительства, учтенных в ЕГРН
 - 49:09:031204:15 - кадастровый номер земельного участка, учтенного в ЕГРН
 - граница кадастрового квартала
 - :ЗУ1 - образуемый земельный участок под постоянный отвод
 - :ЗУ2 - образуемый земельный участок под временный отвод
 - :ЗУ1 - образующая часть земельного участка

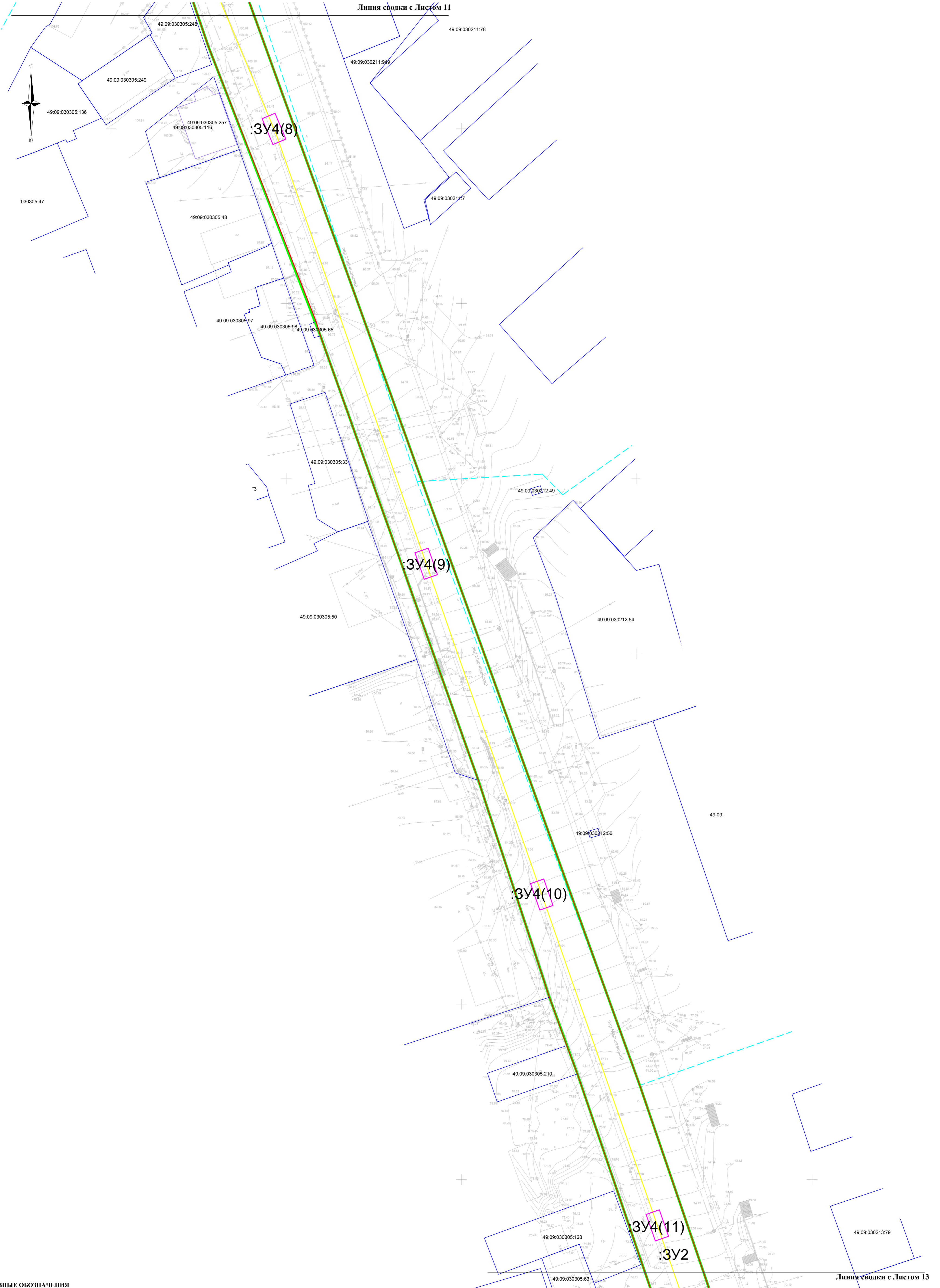
Примечание

- Земельные участки, образование которых предусмотрено схемой расположения земельного участка или земельных участков на кадастровом плане территории и границах проектирования отсутствуют

					240.03.20.ПМТ-ГЧ					
					«Строительство тепломагистрали №5 «Нагаевская» в г. Магадан»					
Изм.	Кол-во	Лист	№ док	Подп.	Дата	Проект межевания территории		Стадия	Лист	Листов
Разраб.	Лебедева									
					Чертеж межевания территории Масштаб 1 : 500			ИП "Лебедева Светлана Игоревна"		
								Формат А1		

Чертеж межевания территории Выносной лист 12

Линия сводки с Листом 11



УСЛОВНЫЕ ОБОЗНАЧЕНИЯ

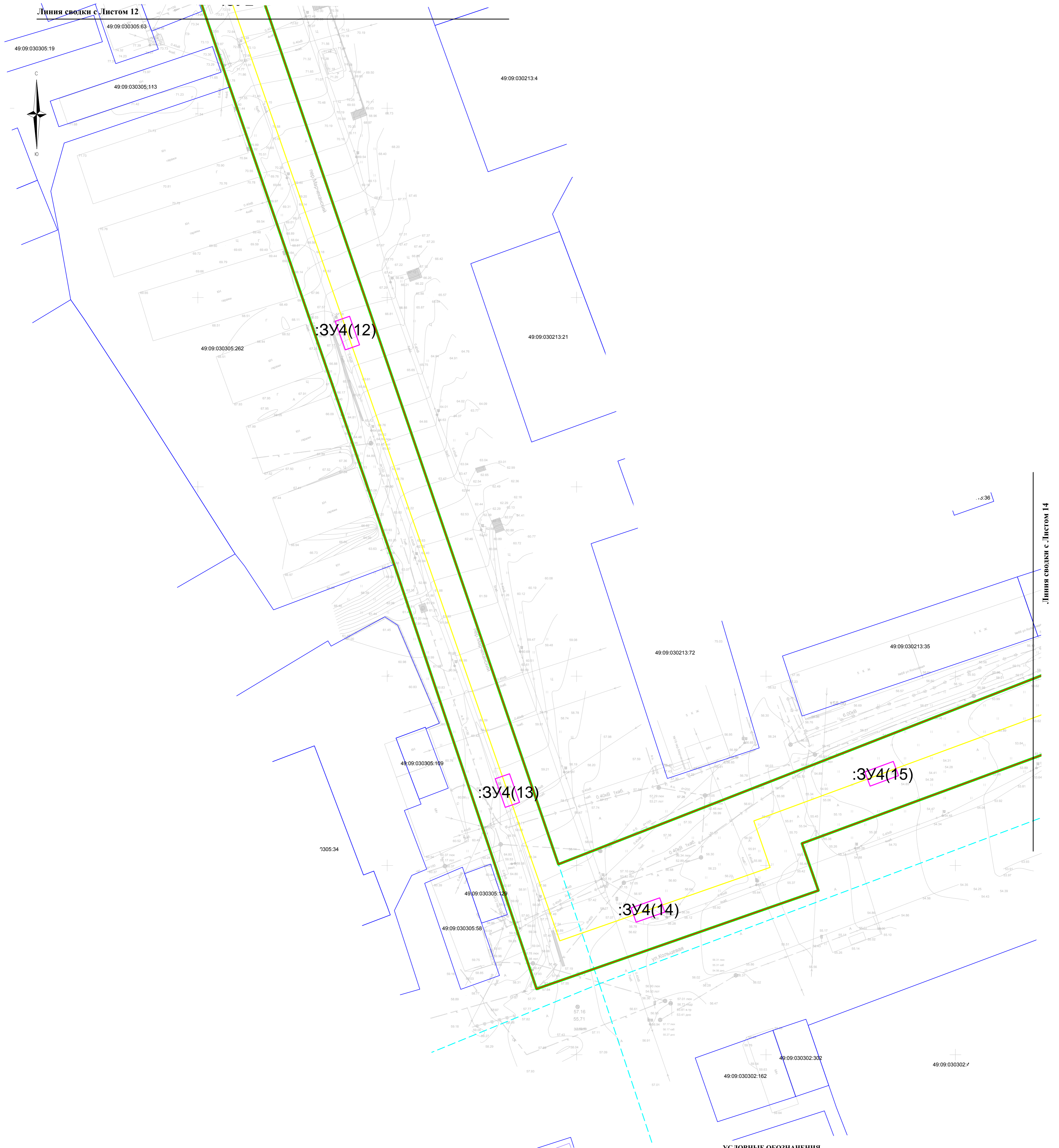
- граница территории, в отношении которой осуществляется подготовка проекта планировки (совпадает с границей планируемого размещения линейного объекта)
- ось планируемого линейного объекта
- границы существующих земельных участков, учтенных в ЕГРН
- границы существующих объектов капитального строительства, учтенных в ЕГРН
- 49.09.031204.15 - кадастровый номер земельного участка, учтенного в ЕГРН
- граница кадастрового квартала
- :ЗУ1 - образуемый земельный участок под постоянный отвод
- :ЗУ2 - образуемый земельный участок под временный отвод
- :ЗУ3 - образуемая часть земельного участка

Примечание

• Земельные участки, образование которых предусмотрено схемой размещения земельного участка или земельных участков на кадастровом плане территории в границах проектирования отсутствуют

240.03.20.ПМТ-ГЧ					
«Строительство тепломагистрали №5 «Нагаевская» в г. Магадан»					
Изм.	Кол.	Лист	№ док.	Подп.	Дата
Разраб.	Лебедева				
Проект межевания территории			Стadia	Лист	Листов
				20	74
Чертеж межевания территории Масштаб 1 : 500			ИП "Лебедева Светлана Игоревна"		
Формат А1					

Чертеж межевания территории Выносной лист 13



УСЛОВНЫЕ ОБОЗНАЧЕНИЯ

- граница территории, в отношении которой осуществляется подготовка проекта планировки (совпадает с границей планируемого размещения линейного объекта)
- ось планируемого линейного объекта
- границы существующих земельных участков, учтенных в ЕГРН
- границы существующих объектов капитального строительства, учтенных в ЕГРН
- 49:09:031204:15 - кадастровый номер земельного участка, учтенного в ЕГРН
- граница кадастрового квартала
- :ЗУ1 - образуемый земельный участок под постоянный отвод
- :ЗУ2 - образуемый земельный участок под временный отвод
- :ЗУ3 - образуемая часть земельного участка

				240.03.20.ПМТ-ГЧ					
				«Строительство тепломагистрали №5 «Нагаевская» в г. Магадан»					
Изм.	Кол.	Лист	№ док.	Подп.	Дата	Проект межевания территории	Стадия	Лист	Листов
Разраб.	Лебедева								21
				Чертеж межевания территории Масштаб 1 : 500			ИП "Лебедева Светлана Игоревна"		

Примечание

- Земельные участки, образование которых предусмотрено схемой размещения земельного участка или земельных участков на кадастровом плане территории в границах проектирования отсутствуют

Изм. № подл. Подп. и дата Взам. инв. №

Линия сводки с Листом 14

формат А1

II. Проект межевания территории. Текстовая часть

Введение

Основанием для подготовки проекта планировки с проектом межевания территории, предусматривающей размещение линейного объекта местного значения «Строительство тепломагистрали №5 «Нагаевская» в г. Магадане» является Распоряжение от 26.02.2021 г. №б/н «О подготовке проекта планировки и проекта межевания территории для размещения линейного объекта», а также Техническое задание на разработку проекта планировки и межевания территории для размещения линейного объекта местного значения «Строительство тепломагистрали №5 «Нагаевская»».

Заказчиком работ выступает ПАО «Магаданэнерго» - единая теплоснабжающая организация, на основании Постановления Мэрии города Магадан от 07.04.2015 г. №1333 «Об определении единой теплоснабжающей организации на территории муниципального образования «Город Магадан», является субъектом естественной монополии.

Нормативно-правовой базой для разработки проектной документации являются следующие документы:

- Земельный кодекс Российской Федерации (с изменениями на 30 декабря 2020 года) (редакция, действующая с 10 января 2021 года) от 25.10.2001 г. № 136-ФЗ;
- Градостроительный кодекс Российской Федерации (с изменениями на 30 декабря 2020 года) (редакция, действующая с 10 января 2021 года) от 29.12.2004 г. № 190-ФЗ;
- Генеральный план муниципального образования "Город Магадан" (С изменениями), утверждённый Решением Магаданской городской Думы от 07.09.2020 №46-Д);
- Правила землепользования и застройки муниципального образования «Город Магадан», утверждённые Решением Магаданской городской Думы от 25.11.2020 №86-Д;
- Федеральный закон от 14 марта 1995 года № 33-ФЗ «Об особо охраняемых природных территориях (с изменениями на 30 декабря 2020 года)»;
- Федеральный закон от 25 июня 2002 года № 73-ФЗ «Об объектах культурного наследия (памятниках истории и культуры) народов Российской Федерации (с изменениями на 29 декабря 2020 года)»;
- Постановление Правительства РФ от 12 мая 2017 г. № 564 «Об утверждении Положения о составе и содержании документации по планировке территории, предусматривающей размещение одного или нескольких линейных объектов (с изменениями на 26 августа 2020 года)»;
- Региональные нормативы градостроительного проектирования Магаданской области, утверждённые постановлением Правительства Магаданской области от 10 марта 2020 г. N 153-пп;
- Местные нормативы градостроительного проектирования муниципального образования "Город Магадан", утверждённые решением Магаданской городской Думы от 28 февраля 2013 года N 11-Д;
- Комплексное развитие систем коммунальной инфраструктуры муниципального образования, утверждённое Решение Магаданской городской Думы "Об утверждении программы "Комплексное развитие систем коммунальной инфраструктуры муниципального образования "Город Магадан" на 2014-2023 годы"; от 03.12.2013 №98-Д;
- Ранее утверждённый проект планировки и межевания в городе Магадане, утверждённый постановлением от 07.05.2013 №1799.

1. Перечень образуемых земельных участков

а) Таблица 1. Перечень образуемых земельных участков

Условные номера образуемых земельных участков	Кадастровые номера земельных участков, из которых образуются земельные участки	Площадь образуемых земельных участков, кв.м.	Способы образования земельных участков	Категория земель	Сведения об отнесении (неотнесении) образуемых земельных участков к территории общего пользования
Временный отвод (I этап строительства)					
49:09:000000:8/чзу1(1-2)	49:09:000000:8	4057	Образование части земельного участка 49:09:000000:8	Земли населенных пунктов	Коммунальное обслуживание (код 3.1)
49:09:030501:17/чзу1	49:09:030501:17	1544	Образование части земельного участка 49:09:030501:17	Земли населенных пунктов	Коммунальное обслуживание (код 3.1)
49:09:030501:47/чзу1(1-2)	49:09:030501:47	440	Образование части земельного участка 49:09:030501:47	Земли населенных пунктов	Коммунальное обслуживание (код 3.1)
49:09:030501:75/чзу1	49:09:030501:75	25	Образование части земельного участка 49:09:030501:75	Земли населенных пунктов	Коммунальное обслуживание (код 3.1)
49:09:030501:96/чзу1	49:09:030501:96	45	Образование части земельного участка 49:09:030501:96	Земли населенных пунктов	Коммунальное обслуживание (код 3.1)
49:09:030501:78/чзу1	49:09:030501:78	275	Образование части земельного участка 49:09:030501:78	Земли населенных пунктов	Коммунальное обслуживание (код 3.1)
49:09:030501:134/чзу1	49:09:030501:134	28	Образование части земельного участка 49:09:030501:134	Земли населенных пунктов	Коммунальное обслуживание (код 3.1)
49:09:030501:287/чзу1	49:09:030501:287	225	Образование части земельного участка 49:09:030501:287	Земли населенных пунктов	Коммунальное обслуживание (код 3.1)
49:09:030501:59/чзу1	49:09:030501:59	70	Образование части земельного участка 49:09:030501:59	Земли населенных пунктов	Коммунальное обслуживание (код 3.1)
49:09:000000:3У1	-	50747	Предусматривается использование земельного участка на основании Разрешения на использование земельного участка, находящихся в государственной или муниципальной собственности в соответствии со ст. 39.34 п.2 ЗК РФ, без внесения о нём сведений в ЕГРН	Земли населенных пунктов	Коммунальное обслуживание (код 3.1)
Временный отвод (II этап строительства)					
49:09:030612:3/чзу1	49:09:030612:3	270	Образование части земельного участка 49:09:030612:3	Земли населенных пунктов	Коммунальное обслуживание (код 3.1)
49:09:030501:59/чзу2	49:09:030501:59	100	Образование части земельного участка 49:09:030501:59	Земли населенных пунктов	Коммунальное обслуживание (код 3.1)
49:09:030501:287/чзу2	49:09:030501:287	516	Образование части земельного участка 49:09:030501:287	Земли населенных пунктов	Коммунальное обслуживание (код 3.1)

49:09:000000:3У6	-	38704	Предусматривается использование земельного участка на основании Разрешения на использование земельного участка, находящихся в государственной или муниципальной собственности в соответствии со ст. 39.34 п.2 ЗК РФ, без внесения о нём сведений в ЕГРН	Земли населенных пунктов	Коммунальное обслуживание (код 3.1)
Постоянный отвод (I этап строительства)					
49:09:000000:3У3(1-10)	-	6833	Образование из земель, находящихся в государственной или муниципальной собственности	Земли населенных пунктов	Коммунальное обслуживание (код 3.1)
49:09:030501:287:3У1	49:09:030501:287	46	Образование земельного участка путём раздела участка с кадастровым номером 49:09:030501:287 с сохранением исходного в измененных границах	Земли населенных пунктов	Коммунальное обслуживание (код 3.1)
49:09:030612:3:3У1	49:09:030612:3	21	Образование земельного участка путём раздела участка с кадастровым номером 49:09:030612:3 с сохранением исходного в измененных границах	Земли населенных пунктов	Коммунальное обслуживание (код 3.1)
Постоянный отвод (II этап строительства)					
49:09:000000:3У5(1-23)	-	820	Образование из земель, находящихся в государственной или муниципальной собственности	Земли населенных пунктов	Коммунальное обслуживание (код 3.1)
49:09:030501:287:3У2	49:09:030501:287	59	Образование земельного участка путём раздела участка с кадастровым номером 49:09:030501:287 с сохранением исходного в измененных границах	Земли населенных пунктов	Коммунальное обслуживание (код 3.1)
Временный отвод (III этап строительства)					
49:09:030207:115/чзу1	49:09:030207:115	18	Образование части земельного участка 49:09:030207:115	Земли населенных пунктов	Коммунальное обслуживание (код 3.1)
49:09:030207:90/чзу1	49:09:030207:90	596	Образование части земельного участка 49:09:030207:90	Земли населенных пунктов	Коммунальное обслуживание (код 3.1)
49:09:030207:40/чзу1	49:09:030207:40	168	Образование части земельного участка 49:09:030207:40	Земли населенных пунктов	Коммунальное обслуживание (код 3.1)
49:09:030207:41/чзу1	49:09:030207:41	107	Образование части земельного участка 49:09:030207:41	Земли населенных пунктов	Коммунальное обслуживание (код 3.1)
49:09:030207:34/чзу1	49:09:030207:34	418	Образование части земельного участка 49:09:030207:34	Земли населенных пунктов	Коммунальное обслуживание (код 3.1)
49:09:000000:3У2	-	40243	Предусматривается использование земельного участка на основании Разрешения на использование земельного участка, находящихся в государственной или муниципальной собственности в соответствии со ст. 39.34 п.2 ЗК РФ, без внесения о нём сведений в ЕГРН	Земли населенных пунктов	Коммунальное обслуживание (код 3.1)
Постоянный отвод (III этап строительства)					
49:09:000000:3У4(1-21)	-	674	Образование из земель, находящихся в государственной или муниципальной собственности	Земли населенных пунктов	Коммунальное обслуживание (код 3.1)

б) целевое назначение лесов, вид (виды) разрешенного использования лесного участка, количественные и качественные характеристики лесного участка, сведения о нахождении лесного участка в границах особо защитных участков лесов

Целями подготовки проекта межевания территории не является определение местоположения границ образуемых и (или) изменяемых лесных участков. Границы подготовки проекта межевания территории расположены вне границ земель лесного фонда.

в) условные номера образуемых земельных участков, кадастровые номера или иные ранее присвоенные государственные учетные номера существующих земельных участков, в отношении которых предполагаются их резервирование и (или) изъятие для государственных или муниципальных нужд, их адреса или описание местоположения, перечень и адреса расположенных на таких земельных участках объектов недвижимого имущества

Изъятие (частичное) земельных участков в целях строительства линейного объекта местного значения «Строительство тепломагистрали №5 «Нагаевская» в г. Магадане» с кадастровыми номерами: 49:09:030501:287, 49:09:030612:3.

г) перечень кадастровых номеров существующих земельных участков, на которых линейный объект может быть размещен на условиях сервитута, публичного сервитута, их адреса или описание местоположения, перечень и адреса расположенных на таких земельных участках объектов недвижимого имущества

Проектируемый линейный объект предполагается к размещению на условиях сервитута в границах существующих земельных участков с кадастровыми номерами: 49:09:000000:8, 49:09:030501:17, 49:09:030501:47, 49:09:030501:75, 49:09:030501:96, 49:09:030501:78, 49:09:030501:134, 49:09:030501:287, 49:09:030501:59, 49:09:030612:3, 49:09:030207:115, 49:09:030207:90, 49:09:030207:40, 49:09:030207:41, 49:09:030207:34.

2. Перечень координат характерных точек образуемых земельных участков МСК-49, зона 2

№ точки	Х, м	У, м
<i>49:09:000000:8/чзуп(1-2)</i>		
1	394838.94	2419373.43
2	394842.99	2419382.70
3	394847.51	2419392.70
4	394847.55	2419392.82
5	394847.58	2419392.94
6	394847.60	2419393.06
7	394847.60	2419393.18
8	394847.58	2419393.30
9	394847.54	2419393.42
10	394847.50	2419393.54
11	394847.44	2419393.66
12	394847.39	2419393.74
13	394834.08	2419411.02
14	394820.36	2419428.74
15	394738.84	2419533.70
16	394738.83	2419533.70
17	394705.24	2419576.68
18	394696.07	2419588.69
19	394660.66	2419634.45
20	394660.59	2419634.53
21	394660.51	2419634.61
22	394660.42	2419634.69
23	394641.17	2419647.57
24	394643.07	2419650.35
25	394643.14	2419650.46
26	394643.19	2419650.59
27	394643.23	2419650.71
28	394643.25	2419650.83
29	394643.25	2419650.95
30	394643.24	2419651.07
31	394643.22	2419651.19
32	394643.18	2419651.31
33	394643.13	2419651.42
34	394643.06	2419651.50
35	394642.98	2419651.62
36	394642.89	2419651.70
37	394642.81	2419651.74
38	394627.03	2419662.45

39	394626.93	2419662.53
40	394626.82	2419662.56
41	394626.70	2419662.60
42	394626.58	2419662.60
43	394626.45	2419662.64
44	394626.33	2419662.60
45	394626.21	2419662.60
46	394626.09	2419662.56
47	394625.98	2419662.48
48	394625.88	2419662.44
49	394625.78	2419662.36
50	394625.70	2419662.28
51	394625.65	2419662.20
52	394623.61	2419659.22
53	394582.14	2419674.07
54	394543.85	2419688.78
55	394543.74	2419688.82
56	394543.62	2419688.86
57	394543.37	2419688.86
58	394543.13	2419688.78
59	394543.02	2419688.74
60	394542.92	2419688.66
61	394542.82	2419688.62
62	394542.74	2419688.49
63	394542.66	2419688.41
64	394542.56	2419688.17
65	394542.52	2419688.05
66	394540.97	2419679.75
67	394532.10	2419681.94
68	394533.66	2419690.51
69	394533.67	2419690.63
70	394533.67	2419690.75
71	394533.66	2419690.87
72	394533.63	2419690.99
73	394533.59	2419691.11
74	394533.53	2419691.23
75	394533.46	2419691.31
76	394533.36	2419691.39
77	394533.27	2419691.47
78	394533.17	2419691.55
79	394533.06	2419691.59
80	394532.94	2419691.63
81	394532.91	2419691.67
82	394496.91	2419700.63
83	394497.79	2419704.44
84	394495.78	2419704.95
85	394496.08	2419706.15
86	394493.27	2419706.81
87	394492.98	2419705.61
88	394490.17	2419706.31
89	394488.52	2419699.50
90	394496.23	2419697.63
91	394496.48	2419698.67
92	394531.52	2419689.94
93	394529.96	2419681.36
94	394529.94	2419681.24
95	394529.94	2419681.12
96	394529.96	2419681.00
97	394530.04	2419680.76
98	394530.10	2419680.64
99	394530.17	2419680.56
100	394530.25	2419680.44

101	394530.34	2419680.36
102	394530.45	2419680.32
103	394530.56	2419680.24
104	394530.67	2419680.20
105	394530.71	2419680.20
106	394541.53	2419677.56
107	394542.01	2419677.56
108	394542.13	2419677.60
109	394542.24	2419677.68
110	394542.35	2419677.72
111	394542.44	2419677.80
112	394542.53	2419677.88
113	394542.60	2419678.00
114	394542.66	2419678.12
115	394542.70	2419678.20
116	394542.74	2419678.32
117	394542.74	2419678.36
118	394544.26	2419686.50
119	394581.44	2419672.19
120	394581.46	2419672.19
121	394623.66	2419657.06
122	394623.78	2419657.02
123	394623.90	2419657.02
124	394624.03	2419657.03
125	394624.27	2419657.03
126	394624.39	2419657.07
127	394624.50	2419657.15
128	394624.60	2419657.19
129	394624.70	2419657.27
130	394624.78	2419657.39
131	394624.82	2419657.43
132	394626.74	2419660.24
133	394640.85	2419650.65
134	394638.95	2419647.88
135	394638.88	2419647.76
136	394638.83	2419647.68
137	394638.80	2419647.56
138	394638.77	2419647.44
139	394638.77	2419647.32
140	394638.78	2419647.16
141	394638.80	2419647.04
142	394638.85	2419646.96
143	394638.90	2419646.84
144	394638.97	2419646.72
145	394639.04	2419646.64
146	394639.13	2419646.56
147	394639.21	2419646.48
148	394659.17	2419633.12
149	394694.48	2419587.48
150	394703.66	2419575.46
151	394703.66	2419575.42
152	394703.67	2419575.42
153	394737.26	2419532.45
154	394818.77	2419427.53
155	394832.49	2419409.81
156	394845.44	2419392.97
157	394841.15	2419383.49
158	394841.14	2419383.49
159	394837.18	2419374.42
160	394826.86	2419350.80
161	394791.13	2419268.34
162	394763.87	2419204.79

163	394729.56	2419133.86
164	394729.53	2419133.78
165	394729.50	2419133.70
166	394729.48	2419133.58
167	394707.00	2418996.53
168	394707.00	2418996.49
169	394706.99	2418996.41
170	394706.99	2418996.37
171	394707.86	2418956.87
172	394707.87	2418956.75
173	394707.89	2418956.63
174	394707.93	2418956.51
175	394707.98	2418956.39
176	394708.05	2418956.31
177	394708.13	2418956.19
178	394708.22	2418956.11
179	394708.32	2418956.03
180	394708.43	2418955.99
181	394708.54	2418955.95
182	394708.66	2418955.91
183	394708.78	2418955.87
184	394708.85	2418955.87
185	394734.37	2418955.97
186	394735.64	2418955.46
187	394745.35	2418936.86
188	394737.56	2418932.77
189	394737.45	2418932.69
190	394737.35	2418932.61
191	394737.27	2418932.53
192	394737.19	2418932.45
193	394737.13	2418932.33
194	394737.08	2418932.21
195	394737.04	2418932.13
196	394737.02	2418931.96
197	394737.02	2418931.85
198	394737.04	2418931.72
199	394737.06	2418931.61
200	394737.10	2418931.49
201	394737.13	2418931.45
202	394741.80	2418922.35
203	394741.86	2418922.27
204	394741.94	2418922.15
205	394742.02	2418922.07
206	394742.12	2418921.99
207	394742.23	2418921.91
208	394742.34	2418921.87
209	394742.45	2418921.83
210	394742.58	2418921.83
211	394742.70	2418921.79
212	394742.82	2418921.84
213	394742.94	2418921.84
214	394743.06	2418921.88
215	394743.15	2418921.92
216	394751.02	2418926.01
217	394766.73	2418895.82
218	394758.95	2418891.80
219	394758.84	2418891.76
220	394758.75	2418891.68
221	394758.66	2418891.60
222	394758.58	2418891.48
223	394758.52	2418891.40
224	394758.47	2418891.28

225	394758.43	2418891.16
226	394758.41	2418891.04
227	394758.40	2418890.92
228	394758.41	2418890.80
229	394758.43	2418890.68
230	394758.48	2418890.56
231	394758.52	2418890.48
232	394763.08	2418881.58
233	394763.14	2418881.50
234	394763.21	2418881.38
235	394763.30	2418881.30
236	394763.39	2418881.22
237	394763.50	2418881.18
238	394763.61	2418881.11
239	394763.73	2418881.07
240	394764.10	2418881.07
241	394764.22	2418881.11
242	394764.33	2418881.11
243	394764.42	2418881.15
244	394772.21	2418885.16
245	394786.84	2418857.16
246	394788.46	2418858.32
247	394773.52	2418886.98
248	394773.46	2418887.10
249	394773.38	2418887.18
250	394773.29	2418887.26
251	394773.20	2418887.34
252	394773.09	2418887.42
253	394772.98	2418887.46
254	394772.86	2418887.50
255	394772.74	2418887.50
256	394772.62	2418887.54
257	394772.50	2418887.50
258	394772.37	2418887.50
259	394772.26	2418887.46
260	394772.18	2418887.41
261	394764.39	2418883.39
262	394760.74	2418890.50
263	394768.53	2418894.51
264	394768.64	2418894.55
265	394768.74	2418894.63
266	394768.83	2418894.71
267	394768.90	2418894.83
268	394768.96	2418894.91
269	394769.02	2418895.03
270	394769.04	2418895.15
271	394769.07	2418895.27
272	394769.07	2418895.39
273	394769.06	2418895.51
274	394769.04	2418895.63
275	394769.00	2418895.75
276	394768.96	2418895.83
277	394752.35	2418927.83
278	394752.27	2418927.95
279	394752.21	2418928.03
280	394752.11	2418928.15
281	394752.01	2418928.19
282	394751.91	2418928.27
283	394751.80	2418928.31
284	394751.68	2418928.35
285	394751.56	2418928.38
286	394751.31	2418928.38

287	394751.19	2418928.34
288	394751.08	2418928.30
289	394750.99	2418928.26
290	394743.12	2418924.16
291	394739.37	2418931.46
292	394747.16	2418935.55
293	394747.26	2418935.63
294	394747.36	2418935.67
295	394747.45	2418935.80
296	394747.52	2418935.88
297	394747.59	2418936.00
298	394747.64	2418936.12
299	394747.66	2418936.20
300	394747.68	2418936.32
301	394747.69	2418936.48
302	394747.68	2418936.60
303	394747.65	2418936.72
304	394747.62	2418936.84
305	394747.58	2418936.92
306	394737.25	2418956.75
307	394737.18	2418956.83
308	394737.10	2418956.95
309	394737.01	2418957.02
310	394736.91	2418957.10
311	394736.81	2418957.14
312	394736.71	2418957.22
313	394734.91	2418957.89
314	394734.67	2418957.97
315	394734.55	2418957.97
316	394709.83	2418957.88
317	394708.99	2418996.31
318	394731.42	2419133.12
319	394765.68	2419203.92
320	394765.69	2419203.92
321	394765.69	2419203.96
322	394765.70	2419203.96
323	394792.97	2419267.55
324	394828.70	2419349.98
1	394838.94	2419373.43
1	394480.88	2419704.69
2	394423.06	2419719.17
3	394425.19	2419729.86
4	394425.21	2419729.98
5	394425.21	2419730.10
6	394425.20	2419730.22
7	394425.17	2419730.34
8	394425.13	2419730.46
9	394425.07	2419730.57
10	394425.00	2419730.67
11	394424.92	2419730.76
12	394424.83	2419730.84
13	394424.73	2419730.91
14	394424.62	2419730.96
15	394424.50	2419731.01
16	394424.41	2419731.03
17	394408.18	2419734.32
18	394408.06	2419734.34
19	394407.94	2419734.34
20	394407.82	2419734.33
21	394407.70	2419734.30
22	394407.58	2419734.26

23	394407.48	2419734.20
24	394407.38	2419734.13
25	394407.29	2419734.05
26	394407.21	2419733.96
27	394407.13	2419733.85
28	394407.08	2419733.74
29	394407.03	2419733.63
30	394407.01	2419733.52
31	394405.18	2419723.66
32	394312.21	2419747.41
33	394314.21	2419755.66
34	394314.23	2419755.78
35	394314.24	2419755.90
36	394314.23	2419756.02
37	394314.21	2419756.14
38	394314.17	2419756.26
39	394314.12	2419756.37
40	394314.05	2419756.48
41	394313.97	2419756.58
42	394313.88	2419756.66
43	394313.78	2419756.73
44	394313.67	2419756.80
45	394313.56	2419756.84
46	394313.46	2419756.87
47	394296.24	2419760.75
48	394296.10	2419760.77
49	394295.98	2419760.78
50	394295.86	2419760.77
51	394295.74	2419760.74
52	394295.63	2419760.71
53	394295.52	2419760.65
54	394295.42	2419760.59
55	394295.32	2419760.51
56	394295.24	2419760.42
57	394295.17	2419760.32
58	394295.11	2419760.20
59	394295.06	2419760.09
60	394295.03	2419759.99
61	394293.31	2419752.08
62	394258.65	2419760.60
63	394258.53	2419760.62
64	394258.26	2419760.62
65	394193.25	2419750.13
66	394191.89	2419761.19
67	394191.87	2419761.31
68	394191.84	2419761.42
69	394191.78	2419761.54
70	394191.72	2419761.64
71	394191.64	2419761.74
72	394191.56	2419761.82
73	394191.46	2419761.90
74	394191.35	2419761.96
75	394191.24	2419762.01
76	394191.12	2419762.05
77	394191.00	2419762.07
78	394190.88	2419762.07
79	394190.76	2419762.06
80	394190.73	2419762.05
81	394176.54	2419759.45
82	394176.42	2419759.43
83	394176.30	2419759.38
84	394176.20	2419759.33

85	394176.10	2419759.26
86	394176.01	2419759.17
87	394175.93	2419759.08
88	394175.86	2419758.98
89	394175.80	2419758.87
90	394175.76	2419758.74
91	394175.73	2419758.62
92	394175.72	2419758.50
93	394175.72	2419758.38
94	394175.73	2419758.31
95	394177.56	2419747.31
96	394100.22	2419734.17
97	394100.17	2419736.05
98	394096.27	2419736.03
99	394096.32	2419734.33
100	394014.18	2419740.69
101	394014.48	2419749.73
102	394014.48	2419749.85
103	394014.46	2419749.97
104	394014.43	2419750.09
105	394014.38	2419750.21
106	394014.32	2419750.31
107	394014.24	2419750.41
108	394014.16	2419750.50
109	394014.06	2419750.58
110	394013.96	2419750.65
111	394013.84	2419750.70
112	394013.72	2419750.74
113	394013.60	2419750.76
114	394013.54	2419750.76
115	393993.84	2419752.03
116	393993.72	2419752.03
117	393993.58	2419752.01
118	393993.48	2419751.99
119	393993.36	2419751.94
120	393993.25	2419751.89
121	393993.15	2419751.81
122	393993.06	2419751.72
123	393992.98	2419751.63
124	393992.91	2419751.54
125	393992.85	2419751.42
126	393992.81	2419751.30
127	393992.78	2419751.18
128	393992.77	2419751.07
129	393992.39	2419742.50
130	393955.74	2419745.25
131	393893.81	2419769.62
132	393896.63	2419777.73
133	393896.67	2419777.85
134	393896.69	2419777.97
135	393896.69	2419778.10
136	393896.68	2419778.22
137	393896.65	2419778.34
138	393896.61	2419778.46
139	393896.56	2419778.57
140	393896.48	2419778.67
141	393896.40	2419778.76
142	393896.31	2419778.85
143	393896.21	2419778.92
144	393896.10	2419778.98
145	393896.06	2419779.00
146	393867.79	2419790.21

147	393867.67	2419790.24
148	393867.55	2419790.26
149	393867.43	2419790.27
150	393867.30	2419790.26
151	393867.18	2419790.24
152	393867.06	2419790.21
153	393866.95	2419790.16
154	393866.84	2419790.09
155	393866.75	2419790.02
156	393866.66	2419789.93
157	393866.59	2419789.83
158	393866.52	2419789.73
159	393866.47	2419789.62
160	393863.58	2419781.76
161	393862.03	2419782.37
162	393862.02	2419782.37
163	393862.01	2419782.38
164	393862.00	2419782.38
165	393789.22	2419808.38
166	393788.56	2419806.50
167	393861.31	2419780.50
168	393863.81	2419779.52
169	393863.93	2419779.48
170	393864.05	2419779.46
171	393864.17	2419779.45
172	393864.29	2419779.46
173	393864.41	2419779.48
174	393864.53	2419779.51
175	393864.64	2419779.56
176	393864.75	2419779.63
177	393864.85	2419779.71
178	393864.93	2419779.80
179	393865.01	2419779.90
180	393865.07	2419780.00
181	393865.12	2419780.11
182	393868.00	2419787.97
183	393894.43	2419777.49
184	393891.61	2419769.38
185	393891.57	2419769.26
186	393891.55	2419769.14
187	393891.55	2419769.01
188	393891.56	2419768.89
189	393891.59	2419768.77
190	393891.63	2419768.65
191	393891.68	2419768.54
192	393891.75	2419768.44
193	393891.84	2419768.35
194	393891.92	2419768.26
195	393892.03	2419768.19
196	393892.14	2419768.13
197	393892.19	2419768.11
198	393955.15	2419743.34
199	393955.24	2419743.31
200	393955.34	2419743.29
201	393955.44	2419743.27
202	393993.26	2419740.43
203	393993.38	2419740.43
204	393993.50	2419740.44
205	393993.62	2419740.47
206	393993.74	2419740.51
207	393993.85	2419740.57
208	393993.95	2419740.64

209	393994.04	2419740.72
210	393994.13	2419740.81
211	393994.20	2419740.91
212	393994.25	2419741.02
213	393994.30	2419741.14
214	393994.32	2419741.26
215	393994.34	2419741.38
216	393994.73	2419749.97
217	394012.45	2419748.83
218	394012.15	2419739.80
219	394012.15	2419739.67
220	394012.17	2419739.56
221	394012.20	2419739.44
222	394012.25	2419739.32
223	394012.31	2419739.22
224	394012.39	2419739.12
225	394012.47	2419739.03
226	394012.57	2419738.95
227	394012.67	2419738.88
228	394012.78	2419738.83
229	394012.90	2419738.79
230	394013.02	2419738.77
231	394013.08	2419738.76
232	394096.36	2419732.33
233	394096.42	2419729.83
234	394100.32	2419729.95
235	394100.26	2419732.14
236	394178.87	2419745.50
237	394178.99	2419745.53
238	394179.11	2419745.57
239	394179.22	2419745.63
240	394179.32	2419745.70
241	394179.41	2419745.78
242	394179.49	2419745.87
243	394179.56	2419745.97
244	394179.62	2419746.08
245	394179.66	2419746.19
246	394179.68	2419746.31
247	394179.70	2419746.44
248	394179.70	2419746.56
249	394179.69	2419746.65
250	394177.87	2419757.67
251	394190.04	2419759.89
252	394191.40	2419748.85
253	394191.42	2419748.73
254	394191.45	2419748.62
255	394191.51	2419748.50
256	394191.57	2419748.40
257	394191.65	2419748.30
258	394191.73	2419748.22
259	394191.83	2419748.14
260	394191.94	2419748.08
261	394192.05	2419748.04
262	394192.17	2419748.00
263	394192.29	2419747.98
264	394192.41	2419747.98
265	394192.53	2419747.99
266	394192.54	2419747.99
267	394258.37	2419758.60
268	394293.84	2419749.90
269	394293.96	2419749.88
270	394294.08	2419749.87

271	394294.20	2419749.88
272	394294.32	2419749.90
273	394294.44	2419749.94
274	394294.55	2419749.99
275	394294.66	2419750.05
276	394294.75	2419750.13
277	394294.84	2419750.22
278	394294.91	2419750.32
279	394294.98	2419750.42
280	394295.01	2419750.54
281	394295.05	2419750.65
282	394296.78	2419758.59
283	394312.02	2419755.15
284	394310.03	2419746.92
285	394310.01	2419746.80
286	394310.00	2419746.68
287	394310.01	2419746.56
288	394310.03	2419746.44
289	394310.07	2419746.32
290	394310.12	2419746.21
291	394310.18	2419746.10
292	394310.26	2419746.00
293	394310.36	2419745.92
294	394310.46	2419745.85
295	394310.57	2419745.78
296	394310.68	2419745.74
297	394310.76	2419745.71
298	394405.72	2419721.46
299	394405.84	2419721.44
300	394405.96	2419721.43
301	394406.08	2419721.44
302	394406.20	2419721.46
303	394406.32	2419721.49
304	394406.43	2419721.54
305	394406.54	2419721.61
306	394406.64	2419721.68
307	394406.72	2419721.77
308	394406.80	2419721.87
309	394406.86	2419721.97
310	394406.91	2419722.09
311	394406.95	2419722.21
312	394406.95	2419722.24
313	394408.79	2419732.16
314	394423.04	2419729.27
315	394420.91	2419718.63
316	394420.89	2419718.51
317	394420.89	2419718.39
318	394420.90	2419718.27
319	394420.93	2419718.15
320	394420.98	2419718.03
321	394421.04	2419717.92
322	394421.11	2419717.82
323	394421.19	2419717.73
324	394421.28	2419717.64
325	394421.38	2419717.57
326	394421.49	2419717.52
327	394421.61	2419717.47
328	394421.65	2419717.46
329	394480.38	2419702.76
330	394480.01	2419701.33
331	394488.12	2419699.28
332	394489.58	2419705.29

333	394481.57	2419707.34
1	394480.88	2419704.69
<i>49:09:030501:17/чзyl</i>		
1	394709.52	2419550.67
2	394706.42	2419547.89
3	394764.03	2419469.89
4	394761.62	2419468.11
5	394791.78	2419427.23
6	394794.19	2419429.01
7	394809.30	2419408.53
8	394818.00	2419416.88
1	394709.52	2419550.67
<i>49:09:030501:47/чзyl(1-2)</i>		
1	394452.50	2419701.33
2	394451.58	2419696.24
3	394472.08	2419692.49
4	394476.30	2419691.53
5	394476.04	2419689.13
6	394505.14	2419681.19
7	394509.57	2419672.89
8	394532.28	2419666.72
9	394533.11	2419668.88
10	394492.02	2419687.14
11	394476.75	2419691.60
12	394477.48	2419696.23
1	394452.50	2419701.33
<i>49:09:030501:75/чзyl</i>		
1	393861.06	2419765.94
2	393863.29	2419770.90
3	393859.48	2419772.90
4	393856.98	2419767.36
1	393861.06	2419765.94
<i>49:09:030501:96/чзyl</i>		
1	393856.98	2419767.36
2	393859.48	2419772.90
3	393851.95	2419775.23
4	393850.17	2419769.72
1	393856.98	2419767.36
<i>49:09:030501:78/чзyl</i>		
1	393801.93	2419780.62
2	393808.71	2419792.22
3	393828.01	2419783.56
4	393823.08	2419772.73
1	393801.93	2419780.62
<i>49:09:030501:134/чзyl</i>		
1	393764.03	2419783.30
2	393763.26	2419783.20
3	393762.54	2419782.89
4	393761.92	2419782.41
5	393761.44	2419781.78
6	393761.15	2419781.06
7	393761.05	2419780.28
8	393761.16	2419779.51
9	393761.46	2419778.78

10	393761.95	2419778.17
11	393762.57	2419777.69
12	393763.29	2419777.40
13	393764.08	2419777.30
14	393764.84	2419777.41
15	393765.57	2419777.71
16	393766.19	2419778.20
17	393766.66	2419778.82
18	393766.96	2419779.55
19	393767.05	2419780.32
20	393766.95	2419781.10
21	393766.64	2419781.82
22	393766.16	2419782.44
23	393765.54	2419782.91
24	393764.80	2419783.21
1	393764.03	2419783.30
<i>49:09:030501:287/чзyl</i>		
1	393758.37	2419779.76
2	393760.26	2419779.07
3	393762.22	2419784.21
4	393767.92	2419782.12
5	393766.15	2419777.19
6	393770.74	2419775.58
7	393779.90	2419801.53
8	393779.80	2419801.57
9	393773.85	2419803.67
10	393762.15	2419784.23
1	393758.37	2419779.76
<i>49:09:030501:287/чзyl2</i>		
1	393773.85	2419803.67
2	393776.00	2419809.76
3	393759.71	2419815.72
4	393759.24	2419814.09
5	393749.86	2419788.45
6	393747.67	2419783.67
7	393758.37	2419779.76
8	393762.15	2419784.23
1	393773.85	2419803.67
<i>49:09:030501:59/чзyl</i>		
1	393780.83	2419801.21
2	393785.98	2419799.39
3	393790.04	2419811.10
4	393784.48	2419813.05
1	393780.83	2419801.21
<i>49:09:030501:59/чзyl2</i>		
1	393776.00	2419809.76
2	393777.95	2419815.33
3	393761.79	2419820.99
4	393759.71	2419815.72
1	393776.00	2419809.76
<i>49:09:030612:3/чзyl</i>		
1	392086.56	2419327.48
2	392075.55	2419314.47
3	392084.67	2419306.71
4	392069.20	2419289.32
5	392077.52	2419284.41
6	392085.16	2419306.08
7	392090.09	2419322.46
8	392089.48	2419325.03
9	392088.69	2419325.69
1	392086.56	2419327.48
<i>49:09:000000:3Y1</i>		

1	394298,27	2419762,53
2	394296,99	2419762,79
3	394297,45	2419765,29
4	394292,14	2419766,65
5	394290,01	2419765,01
6	394288,68	2419758,90
7	394261,40	2419766,89
8	394256,31	2419768,34
9	394206,10	2419758,90
10	394201,42	2419766,45
11	394191,30	2419766,37
12	394107,55	2419756,12
13	394044,19	2419748,36
14	394019,85	2419747,80
15	394019,85	2419747,80
16	394019,81	2419753,17
17	394010,51	2419760,70
18	394001,75	2419760,15
19	393997,52	2419759,89
20	393997,52	2419759,89
21	393984,00	2419761,08
22	393955,85	2419759,42
23	393942,72	2419758,64
24	393914,69	2419774,02
25	393914,69	2419774,02
26	393914,88	2419776,94
27	393872,37	2419796,28
28	393787,16	2419822,10
29	393784,48	2419813,05
30	393790,04	2419811,10
31	393785,98	2419799,39
32	393785,98	2419799,39
33	393782,94	2419800,46
34	393779,90	2419801,53
35	393770,74	2419775,58
36	393770,74	2419775,58
37	393766,15	2419777,19
38	393766,81	2419779,03
39	393767,92	2419782,12
40	393762,22	2419784,21
41	393761,35	2419781,92
42	393760,26	2419779,07
43	393760,26	2419779,07
44	393760,26	2419779,07
45	393758,37	2419779,76
46	393745,85	2419764,99
47	393775,04	2419740,60
48	393786,67	2419756,42
49	393788,30	2419761,19
50	393791,36	2419770,10
51	393791,36	2419770,10
52	393793,88	2419779,92
53	393801,93	2419780,62
54	393808,71	2419792,22
55	393828,01	2419783,56
56	393828,01	2419783,56
57	393828,01	2419783,56
58	393825,84	2419778,77
59	393835,97	2419776,08
60	393840,63	2419774,48
61	393850,17	2419769,72
62	393850,17	2419769,72

63	393850,17	2419769,72
64	393851,88	2419775,25
65	393859,48	2419772,90
66	393861,87	2419771,65
67	393863,29	2419770,90
68	393861,85	2419767,70
69	393861,06	2419765,94
70	393865,61	2419764,36
71	393864,83	2419761,83
72	393879,88	2419756,53
73	393880,99	2419760,03
74	393880,99	2419760,03
75	393888,21	2419758,38
76	393895,43	2419756,72
77	393901,89	2419755,21
78	393900,18	2419749,07
79	393914,31	2419742,51
80	393923,53	2419740,12
81	393935,45	2419737,04
82	393942,99	2419736,11
83	393958,98	2419730,10
84	393958,98	2419730,10
85	394005,12	2419724,73
86	394084,88	2419723,41
87	394087,86	2419723,36
88	394087,84	2419718,35
89	394098,41	2419717,54
90	394183,46	2419731,91
91	394185,17	2419732,49
92	394185,17	2419732,49
93	394192,77	2419733,86
94	394209,50	2419736,88
95	394247,67	2419742,16
96	394247,61	2419742,44
97	394246,79	2419748,35
98	394246,79	2419748,35
99	394251,44	2419749,35
100	394253,76	2419749,85
101	394253,76	2419749,85
102	394253,76	2419749,85
103	394254,59	2419743,23
104	394259,94	2419744,06
105	394261,52	2419743,65
106	394264,91	2419743,75
107	394264,95	2419742,77
108	394270,56	2419741,39
109	394270,93	2419744,06
110	394270,93	2419744,06
111	394270,93	2419744,06
112	394273,44	2419743,67
113	394306,72	2419738,44
114	394306,72	2419738,44
115	394307,16	2419738,16
116	394307,16	2419738,16
117	394355,04	2419726,68
118	394355,04	2419726,68
119	394353,85	2419721,11
120	394379,04	2419714,63
121	394394,94	2419711,00
122	394396,50	2419709,09
123	394395,47	2419713,05
124	394395,47	2419713,05

125	394395,47	2419713,05
126	394395,85	2419713,00
127	394396,53	2419712,92
128	394397,51	2419709,22
129	394397,60	2419708,87
130	394406,32	2419707,15
131	394406,66	2419707,00
132	394406,96	2419708,43
133	394418,64	2419705,84
134	394442,89	2419703,29
135	394452,50	2419701,33
136	394477,48	2419696,23
137	394476,75	2419691,60
138	394492,02	2419687,14
139	394533,11	2419668,88
140	394532,28	2419666,72
141	394538,61	2419665,44
142	394553,41	2419661,62
143	394555,49	2419669,73
144	394590,02	2419660,90
145	394626,66	2419634,68
146	394640,16	2419627,33
147	394649,68	2419620,48
148	394662,52	2419607,29
149	394662,52	2419607,29
150	394662,52	2419607,29
151	394680,22	2419583,35
152	394682,29	2419585,48
153	394689,18	2419578,78
154	394686,66	2419576,20
155	394685,98	2419575,55
156	394692,65	2419566,52
157	394694,69	2419568,98
158	394704,84	2419556,46
159	394704,84	2419556,46
160	394818,00	2419416,88
161	394818,00	2419416,88
162	394809,30	2419408,53
163	394817,23	2419397,78
164	394817,27	2419386,09
165	394836,79	2419375,25
166	394832,60	2419365,37
167	394822,27	2419341,84
168	394819,07	2419334,53
169	394811,09	2419337,28
170	394805,73	2419325,20
171	394804,15	2419316,89
172	394802,72	2419309,35
173	394802,72	2419309,35
174	394802,72	2419309,35
175	394802,15	2419309,34
176	394801,86	2419309,34
177	394793,92	2419291,81
178	394791,11	2419286,84
179	394789,24	2419283,53
180	394784,07	2419274,40
181	394781,49	2419269,83
182	394781,49	2419269,83
183	394777,40	2419259,85
184	394777,40	2419259,85
185	394777,40	2419259,85
186	394774,70	2419249,93

187	394774,70	2419249,93
188	394752,28	2419206,74
189	394752,28	2419206,74
190	394748,47	2419206,26
191	394737,34	2419183,01
192	394713,91	2419152,88
193	394708,01	2419118,36
194	394710,24	2419105,47
195	394697,08	2419026,59
196	394687,00	2419013,50
197	394689,92	2418976,77
198	394693,61	2418970,08
199	394697,13	2418943,26
200	394701,98	2418941,74
201	394711,38	2418939,05
202	394717,20	2418937,41
203	394729,75	2418914,11
204	394735,90	2418902,44
205	394740,92	2418890,23
206	394742,52	2418886,91
207	394757,94	2418861,54
208	394766,91	2418866,37
209	394780,79	2418840,61
210	394781,14	2418840,00
211	394781,53	2418839,41
212	394781,95	2418838,85
213	394784,42	2418835,59
214	394792,41	2418833,94
215	394795,90	2418835,19
216	394800,61	2418837,12
217	394808,63	2418841,83
218	394808,49	2418855,83
219	394819,59	2418871,12
220	394825,48	2418882,65
221	394824,19	2418884,33
222	394864,25	2418964,61
223	394864,25	2418964,61
224	394855,31	2418969,10
225	394845,98	2418972,96
226	394830,68	2418979,45
227	394820,62	2418983,70
228	394791,69	2418918,25
229	394782,71	2418913,40
230	394775,83	2418917,14
231	394753,93	2418952,53
232	394748,04	2418970,04
233	394725,42	2418970,58
234	394716,21	2418970,65
235	394714,02	2418999,75
236	394738,83	2419131,18
237	394750,15	2419154,35
238	394751,80	2419153,56
239	394775,02	2419200,04
240	394791,97	2419240,17
241	394803,34	2419249,73
242	394809,34	2419260,43
243	394812,35	2419269,09
244	394815,44	2419287,14
245	394821,75	2419304,31
246	394830,86	2419312,51
247	394849,08	2419351,79
248	394851,26	2419356,17

249	394862,41	2419381,05
250	394849,80	2419397,01
251	394850,41	2419422,62
252	394847,91	2419425,96
253	394837,10	2419418,35
254	394822,33	2419438,23
255	394819,20	2419435,75
256	394712,20	2419574,13
257	394714,87	2419576,32
258	394697,85	2419597,33
259	394695,55	2419601,73
260	394689,47	2419609,81
261	394680,16	2419623,34
262	394673,47	2419632,45
263	394666,75	2419642,86
264	394664,31	2419645,89
265	394661,45	2419648,36
266	394658,06	2419650,69
267	394625,59	2419669,27
268	394599,74	2419679,98
269	394586,55	2419684,04
270	394571,97	2419688,48
271	394565,65	2419689,61
272	394537,79	2419698,61
273	394478,57	2419716,35
274	394437,62	2419731,17
275	394427,14	2419738,12
276	394412,03	2419741,96
277	394409,70	2419742,55
278	394369,32	2419748,91
279	394366,20	2419747,39
280	394360,07	2419746,62
281	394354,03	2419747,43
282	394350,22	2419752,07
283	394321,29	2419759,16
284	394301,76	2419764,18
285	394301,00	2419761,96
1	394298,27	2419762,53
1	393764,03	2419783,30
2	393763,26	2419783,20
3	393762,54	2419782,89
4	393761,92	2419782,41
5	393761,44	2419781,78
6	393761,15	2419781,06
7	393761,05	2419780,28
8	393761,16	2419779,51
9	393761,46	2419778,78
10	393761,95	2419778,17
11	393762,57	2419777,69
12	393763,29	2419777,40
13	393764,08	2419777,30
14	393764,84	2419777,41
15	393765,57	2419777,71
16	393766,19	2419778,20
17	393766,66	2419778,82
18	393766,96	2419779,55
19	393767,05	2419780,32
20	393766,95	2419781,10
21	393766,64	2419781,82
22	393766,16	2419782,44
23	393765,54	2419782,91

24	393764,80	2419783,21
1	393764,03	2419783,30
1	394493,27	2419706,81
2	394492,98	2419705,61
3	394490,17	2419706,31
4	394488,52	2419699,50
5	394496,23	2419697,63
6	394496,48	2419698,67
7	394531,52	2419689,94
8	394529,96	2419681,36
9	394529,94	2419681,24
10	394529,94	2419681,12
11	394529,96	2419681,00
12	394530,04	2419680,76
13	394530,10	2419680,64
14	394530,17	2419680,56
15	394530,25	2419680,44
16	394530,34	2419680,36
17	394530,45	2419680,32
18	394530,56	2419680,24
19	394530,67	2419680,20
20	394530,71	2419680,20
21	394541,53	2419677,56
22	394542,01	2419677,56
23	394542,13	2419677,60
24	394542,24	2419677,68
25	394542,35	2419677,72
26	394542,44	2419677,80
27	394542,53	2419677,88
28	394542,60	2419678,00
29	394542,66	2419678,12
30	394542,70	2419678,20
31	394542,74	2419678,32
32	394542,74	2419678,36
33	394544,26	2419686,50
34	394581,44	2419672,19
35	394581,46	2419672,19
36	394623,66	2419657,06
37	394623,78	2419657,02
38	394623,90	2419657,02
39	394624,03	2419657,03
40	394624,27	2419657,03
41	394624,39	2419657,07
42	394624,50	2419657,15
43	394624,60	2419657,19
44	394624,70	2419657,27
45	394624,78	2419657,39
46	394624,82	2419657,43
47	394626,74	2419660,24
48	394640,85	2419650,65
49	394638,95	2419647,88
50	394638,88	2419647,76
51	394638,83	2419647,68
52	394638,80	2419647,56
53	394638,77	2419647,44
54	394638,77	2419647,32
55	394638,78	2419647,16
56	394638,80	2419647,04
57	394638,85	2419646,96
58	394638,90	2419646,84
59	394638,97	2419646,72

60	394639,04	2419646,64
61	394639,13	2419646,56
62	394639,21	2419646,48
63	394659,17	2419633,12
64	394694,48	2419587,48
65	394703,66	2419575,46
66	394703,66	2419575,42
67	394703,67	2419575,42
68	394737,26	2419532,45
69	394818,77	2419427,53
70	394832,49	2419409,81
71	394845,44	2419392,97
72	394841,15	2419383,49
73	394841,14	2419383,49
74	394837,18	2419374,42
75	394826,86	2419350,80
76	394791,13	2419268,34
77	394763,87	2419204,79
78	394729,56	2419133,86
79	394729,53	2419133,78
80	394729,50	2419133,70
81	394729,48	2419133,58
82	394707,00	2418996,53
83	394707,00	2418996,49
84	394706,99	2418996,41
85	394706,99	2418996,37
86	394707,86	2418956,87
87	394707,87	2418956,75
88	394707,89	2418956,63
89	394707,93	2418956,51
90	394707,98	2418956,39
91	394708,05	2418956,31
92	394708,13	2418956,19
93	394708,22	2418956,11
94	394708,32	2418956,03
95	394708,43	2418955,99
96	394708,54	2418955,95
97	394708,66	2418955,91
98	394708,78	2418955,87
99	394708,85	2418955,87
100	394734,37	2418955,97
101	394735,64	2418955,46
102	394745,35	2418936,86
103	394737,56	2418932,77
104	394737,45	2418932,69
105	394737,35	2418932,61
106	394737,27	2418932,53
107	394737,19	2418932,45
108	394737,13	2418932,33
109	394737,08	2418932,21
110	394737,04	2418932,13
111	394737,02	2418931,96
112	394737,02	2418931,85
113	394737,04	2418931,72
114	394737,06	2418931,61
115	394737,10	2418931,49
116	394737,13	2418931,45
117	394741,80	2418922,35
118	394741,86	2418922,27
119	394741,94	2418922,15
120	394742,02	2418922,07
121	394742,12	2418921,99

122	394742,23	2418921,91
123	394742,34	2418921,87
124	394742,45	2418921,83
125	394742,58	2418921,83
126	394742,70	2418921,79
127	394742,82	2418921,84
128	394742,94	2418921,84
129	394743,06	2418921,88
130	394743,15	2418921,92
131	394751,02	2418926,01
132	394766,73	2418895,82
133	394758,95	2418891,80
134	394758,84	2418891,76
135	394758,75	2418891,68
136	394758,66	2418891,60
137	394758,58	2418891,48
138	394758,52	2418891,40
139	394758,47	2418891,28
140	394758,43	2418891,16
141	394758,41	2418891,04
142	394758,40	2418890,92
143	394758,41	2418890,80
144	394758,43	2418890,68
145	394758,48	2418890,56
146	394758,52	2418890,48
147	394763,08	2418881,58
148	394763,14	2418881,50
149	394763,21	2418881,38
150	394763,30	2418881,30
151	394763,39	2418881,22
152	394763,50	2418881,18
153	394763,61	2418881,11
154	394763,73	2418881,07
155	394764,10	2418881,07
156	394764,22	2418881,11
157	394764,33	2418881,11
158	394764,42	2418881,15
159	394772,21	2418885,16
160	394786,84	2418857,16
161	394788,46	2418858,32
162	394773,52	2418886,98
163	394773,46	2418887,10
164	394773,38	2418887,18
165	394773,29	2418887,26
166	394773,20	2418887,34
167	394773,09	2418887,42
168	394772,98	2418887,46
169	394772,86	2418887,50
170	394772,74	2418887,50
171	394772,62	2418887,54
172	394772,50	2418887,50
173	394772,37	2418887,50
174	394772,26	2418887,46
175	394772,18	2418887,41
176	394764,39	2418883,39
177	394760,74	2418890,50
178	394768,53	2418894,51
179	394768,64	2418894,55
180	394768,74	2418894,63
181	394768,83	2418894,71
182	394768,90	2418894,83
183	394768,96	2418894,91

184	394769,02	2418895,03
185	394769,04	2418895,15
186	394769,07	2418895,27
187	394769,07	2418895,39
188	394769,06	2418895,51
189	394769,04	2418895,63
190	394769,00	2418895,75
191	394768,96	2418895,83
192	394752,35	2418927,83
193	394752,27	2418927,95
194	394752,21	2418928,03
195	394752,11	2418928,15
196	394752,01	2418928,19
197	394751,91	2418928,27
198	394751,80	2418928,31
199	394751,68	2418928,35
200	394751,56	2418928,38
201	394751,31	2418928,38
202	394751,19	2418928,34
203	394751,08	2418928,30
204	394750,99	2418928,26
205	394743,12	2418924,16
206	394739,37	2418931,46
207	394747,16	2418935,55
208	394747,26	2418935,63
209	394747,36	2418935,67
210	394747,45	2418935,80
211	394747,52	2418935,88
212	394747,59	2418936,00
213	394747,64	2418936,12
214	394747,66	2418936,20
215	394747,68	2418936,32
216	394747,69	2418936,48
217	394747,68	2418936,60
218	394747,65	2418936,72
219	394747,62	2418936,84
220	394747,58	2418936,92
221	394737,25	2418956,75
222	394737,18	2418956,83
223	394737,10	2418956,95
224	394737,01	2418957,02
225	394736,91	2418957,10
226	394736,81	2418957,14
227	394736,71	2418957,22
228	394734,91	2418957,89
229	394734,67	2418957,97
230	394734,55	2418957,97
231	394709,83	2418957,88
232	394708,99	2418996,31
233	394731,42	2419133,12
234	394765,68	2419203,92
235	394765,69	2419203,92
236	394765,69	2419203,96
237	394765,70	2419203,96
238	394792,97	2419267,55
239	394828,70	2419349,98
240	394838,94	2419373,43
241	394842,99	2419382,70
242	394847,51	2419392,70
243	394847,55	2419392,82
244	394847,58	2419392,94
245	394847,60	2419393,06

246	394847,60	2419393,18
247	394847,58	2419393,30
248	394847,54	2419393,42
249	394847,50	2419393,54
250	394847,44	2419393,66
251	394847,39	2419393,74
252	394834,08	2419411,02
253	394820,36	2419428,74
254	394738,84	2419533,70
255	394738,83	2419533,70
256	394705,24	2419576,68
257	394696,07	2419588,69
258	394660,66	2419634,45
259	394660,59	2419634,53
260	394660,51	2419634,61
261	394660,42	2419634,69
262	394641,17	2419647,57
263	394643,07	2419650,35
264	394643,14	2419650,46
265	394643,19	2419650,59
266	394643,23	2419650,71
267	394643,25	2419650,83
268	394643,25	2419650,95
269	394643,24	2419651,07
270	394643,22	2419651,19
271	394643,18	2419651,31
272	394643,13	2419651,42
273	394643,06	2419651,50
274	394642,98	2419651,62
275	394642,89	2419651,70
276	394642,81	2419651,74
277	394627,03	2419662,45
278	394626,93	2419662,53
279	394626,82	2419662,56
280	394626,70	2419662,60
281	394626,58	2419662,60
282	394626,45	2419662,64
283	394626,33	2419662,60
284	394626,21	2419662,60
285	394626,09	2419662,56
286	394625,98	2419662,48
287	394625,88	2419662,44
288	394625,78	2419662,36
289	394625,70	2419662,28
290	394625,65	2419662,20
291	394623,61	2419659,22
292	394582,14	2419674,07
293	394543,85	2419688,78
294	394543,74	2419688,82
295	394543,62	2419688,86
296	394543,37	2419688,86
297	394543,13	2419688,78
298	394543,02	2419688,74
299	394542,92	2419688,66
300	394542,82	2419688,62
301	394542,74	2419688,49
302	394542,66	2419688,41
303	394542,56	2419688,17
304	394542,52	2419688,05
305	394540,97	2419679,75
306	394532,10	2419681,94
307	394533,66	2419690,51

308	394533,67	2419690,63
309	394533,67	2419690,75
310	394533,66	2419690,87
311	394533,63	2419690,99
312	394533,59	2419691,11
313	394533,53	2419691,23
314	394533,46	2419691,31
315	394533,36	2419691,39
316	394533,27	2419691,47
317	394533,17	2419691,55
318	394533,06	2419691,59
319	394532,94	2419691,63
320	394532,91	2419691,67
321	394496,91	2419700,63
322	394497,79	2419704,44
323	394495,78	2419704,95
324	394496,08	2419706,15
1	394493,27	2419706,81
1	393789,22	2419808,38
2	393788,56	2419806,50
3	393861,31	2419780,50
4	393863,81	2419779,52
5	393863,93	2419779,48
6	393864,05	2419779,46
7	393864,17	2419779,45
8	393864,29	2419779,46
9	393864,41	2419779,48
10	393864,53	2419779,51
11	393864,64	2419779,56
12	393864,75	2419779,63
13	393864,85	2419779,71
14	393864,93	2419779,80
15	393865,01	2419779,90
16	393865,07	2419780,00
17	393865,12	2419780,11
18	393868,00	2419787,97
19	393894,43	2419777,49
20	393891,61	2419769,38
21	393891,57	2419769,26
22	393891,55	2419769,14
23	393891,55	2419769,01
24	393891,56	2419768,89
25	393891,59	2419768,77
26	393891,63	2419768,65
27	393891,68	2419768,54
28	393891,75	2419768,44
29	393891,84	2419768,35
30	393891,92	2419768,26
31	393892,03	2419768,19
32	393892,14	2419768,13
33	393892,19	2419768,11
34	393955,15	2419743,34
35	393955,24	2419743,31
36	393955,34	2419743,29
37	393955,44	2419743,27
38	393993,26	2419740,43
39	393993,38	2419740,43
40	393993,50	2419740,44
41	393993,62	2419740,47
42	393993,74	2419740,51
43	393993,85	2419740,57

44	393993,95	2419740,64
45	393994,04	2419740,72
46	393994,13	2419740,81
47	393994,20	2419740,91
48	393994,25	2419741,02
49	393994,30	2419741,14
50	393994,32	2419741,26
51	393994,34	2419741,38
52	393994,73	2419749,97
53	394012,45	2419748,83
54	394012,15	2419739,80
55	394012,15	2419739,67
56	394012,17	2419739,56
57	394012,20	2419739,44
58	394012,25	2419739,32
59	394012,31	2419739,22
60	394012,39	2419739,12
61	394012,47	2419739,03
62	394012,57	2419738,95
63	394012,67	2419738,88
64	394012,78	2419738,83
65	394012,90	2419738,79
66	394013,02	2419738,77
67	394013,08	2419738,76
68	394096,36	2419732,33
69	394096,42	2419729,83
70	394100,32	2419729,95
71	394100,26	2419732,14
72	394178,87	2419745,50
73	394178,99	2419745,53
74	394179,11	2419745,57
75	394179,22	2419745,63
76	394179,32	2419745,70
77	394179,41	2419745,78
78	394179,49	2419745,87
79	394179,56	2419745,97
80	394179,62	2419746,08
81	394179,66	2419746,19
82	394179,68	2419746,31
83	394179,70	2419746,44
84	394179,70	2419746,56
85	394179,69	2419746,65
86	394177,87	2419757,67
87	394190,04	2419759,89
88	394191,40	2419748,85
89	394191,42	2419748,73
90	394191,45	2419748,62
91	394191,51	2419748,50
92	394191,57	2419748,40
93	394191,65	2419748,30
94	394191,73	2419748,22
95	394191,83	2419748,14
96	394191,94	2419748,08
97	394192,05	2419748,04
98	394192,17	2419748,00
99	394192,29	2419747,98
100	394192,41	2419747,98
101	394192,53	2419747,99
102	394192,54	2419747,99
103	394258,37	2419758,60
104	394293,84	2419749,90
105	394293,96	2419749,88

106	394294,08	2419749,87
107	394294,20	2419749,88
108	394294,32	2419749,90
109	394294,44	2419749,94
110	394294,55	2419749,99
111	394294,66	2419750,05
112	394294,75	2419750,13
113	394294,84	2419750,22
114	394294,91	2419750,32
115	394294,98	2419750,42
116	394295,01	2419750,54
117	394295,05	2419750,65
118	394296,78	2419758,59
119	394312,02	2419755,15
120	394310,03	2419746,92
121	394310,01	2419746,80
122	394310,00	2419746,68
123	394310,01	2419746,56
124	394310,03	2419746,44
125	394310,07	2419746,32
126	394310,12	2419746,21
127	394310,18	2419746,10
128	394310,26	2419746,00
129	394310,36	2419745,92
130	394310,46	2419745,85
131	394310,57	2419745,78
132	394310,68	2419745,74
133	394310,76	2419745,71
134	394405,72	2419721,46
135	394405,84	2419721,44
136	394405,96	2419721,43
137	394406,08	2419721,44
138	394406,20	2419721,46
139	394406,32	2419721,49
140	394406,43	2419721,54
141	394406,54	2419721,61
142	394406,64	2419721,68
143	394406,72	2419721,77
144	394406,80	2419721,87
145	394406,86	2419721,97
146	394406,91	2419722,09
147	394406,95	2419722,21
148	394406,95	2419722,24
149	394408,79	2419732,16
150	394423,04	2419729,27
151	394420,91	2419718,63
152	394420,89	2419718,51
153	394420,89	2419718,39
154	394420,90	2419718,27
155	394420,93	2419718,15
156	394420,98	2419718,03
157	394421,04	2419717,92
158	394421,11	2419717,82
159	394421,19	2419717,73
160	394421,28	2419717,64
161	394421,38	2419717,57
162	394421,49	2419717,52
163	394421,61	2419717,47
164	394421,65	2419717,46
165	394480,38	2419702,76
166	394480,01	2419701,33
167	394488,12	2419699,28

168	394489,58	2419705,29
169	394481,57	2419707,34
170	394480,88	2419704,69
171	394423,06	2419719,17
172	394425,19	2419729,86
173	394425,21	2419729,98
174	394425,21	2419730,10
175	394425,20	2419730,22
176	394425,17	2419730,34
177	394425,13	2419730,46
178	394425,07	2419730,57
179	394425,00	2419730,67
180	394424,92	2419730,76
181	394424,83	2419730,84
182	394424,73	2419730,91
183	394424,62	2419730,96
184	394424,50	2419731,01
185	394424,41	2419731,03
186	394408,18	2419734,32
187	394408,06	2419734,34
188	394407,94	2419734,34
189	394407,82	2419734,33
190	394407,70	2419734,30
191	394407,58	2419734,26
192	394407,48	2419734,20
193	394407,38	2419734,13
194	394407,29	2419734,05
195	394407,21	2419733,96
196	394407,13	2419733,85
197	394407,08	2419733,74
198	394407,03	2419733,63
199	394407,01	2419733,52
200	394405,18	2419723,66
201	394312,21	2419747,41
202	394314,21	2419755,66
203	394314,23	2419755,78
204	394314,24	2419755,90
205	394314,23	2419756,02
206	394314,21	2419756,14
207	394314,17	2419756,26
208	394314,12	2419756,37
209	394314,05	2419756,48
210	394313,97	2419756,58
211	394313,88	2419756,66
212	394313,78	2419756,73
213	394313,67	2419756,80
214	394313,56	2419756,84
215	394313,46	2419756,87
216	394296,24	2419760,75
217	394296,10	2419760,77
218	394295,98	2419760,78
219	394295,86	2419760,77
220	394295,74	2419760,74
221	394295,63	2419760,71
222	394295,52	2419760,65
223	394295,42	2419760,59
224	394295,32	2419760,51
225	394295,24	2419760,42
226	394295,17	2419760,32
227	394295,11	2419760,20
228	394295,06	2419760,09
229	394295,03	2419759,99

230	394293,31	2419752,08
231	394258,65	2419760,60
232	394258,53	2419760,62
233	394258,26	2419760,62
234	394193,25	2419750,13
235	394191,89	2419761,19
236	394191,87	2419761,31
237	394191,84	2419761,42
238	394191,78	2419761,54
239	394191,72	2419761,64
240	394191,64	2419761,74
241	394191,56	2419761,82
242	394191,46	2419761,90
243	394191,35	2419761,96
244	394191,24	2419762,01
245	394191,12	2419762,05
246	394191,00	2419762,07
247	394190,88	2419762,07
248	394190,76	2419762,06
249	394190,73	2419762,05
250	394176,54	2419759,45
251	394176,42	2419759,43
252	394176,30	2419759,38
253	394176,20	2419759,33
254	394176,10	2419759,26
255	394176,01	2419759,17
256	394175,93	2419759,08
257	394175,86	2419758,98
258	394175,80	2419758,87
259	394175,76	2419758,74
260	394175,73	2419758,62
261	394175,72	2419758,50
262	394175,72	2419758,38
263	394175,73	2419758,31
264	394177,56	2419747,31
265	394100,22	2419734,17
266	394100,17	2419736,05
267	394096,27	2419736,03
268	394096,32	2419734,33
269	394014,18	2419740,69
270	394014,48	2419749,73
271	394014,48	2419749,85
272	394014,46	2419749,97
273	394014,43	2419750,09
274	394014,38	2419750,21
275	394014,32	2419750,31
276	394014,24	2419750,41
277	394014,16	2419750,50
278	394014,06	2419750,58
279	394013,96	2419750,65
280	394013,84	2419750,70
281	394013,72	2419750,74
282	394013,60	2419750,76
283	394013,54	2419750,76
284	393993,84	2419752,03
285	393993,72	2419752,03
286	393993,58	2419752,01
287	393993,48	2419751,99
288	393993,36	2419751,94
289	393993,25	2419751,89
290	393993,15	2419751,81
291	393993,06	2419751,72

292	393992,98	2419751,63
293	393992,91	2419751,54
294	393992,85	2419751,42
295	393992,81	2419751,30
296	393992,78	2419751,18
297	393992,77	2419751,07
298	393992,39	2419742,50
299	393955,74	2419745,25
300	393893,81	2419769,62
301	393896,63	2419777,73
302	393896,67	2419777,85
303	393896,69	2419777,97
304	393896,69	2419778,10
305	393896,68	2419778,22
306	393896,65	2419778,34
307	393896,61	2419778,46
308	393896,56	2419778,57
309	393896,48	2419778,67
310	393896,40	2419778,76
311	393896,31	2419778,85
312	393896,21	2419778,92
313	393896,10	2419778,98
314	393896,06	2419779,00
315	393867,79	2419790,21
316	393867,67	2419790,24
317	393867,55	2419790,26
318	393867,43	2419790,27
319	393867,30	2419790,26
320	393867,18	2419790,24
321	393867,06	2419790,21
322	393866,95	2419790,16
323	393866,84	2419790,09
324	393866,75	2419790,02
325	393866,66	2419789,93
326	393866,59	2419789,83
327	393866,52	2419789,73
328	393866,47	2419789,62
329	393863,58	2419781,76
330	393862,03	2419782,37
331	393862,02	2419782,37
332	393862,01	2419782,38
333	393862,00	2419782,38
1	393789,22	2419808,38
1	394741,00	2418967,62
2	394738,31	2418966,31
3	394739,39	2418964,08
4	394737,36	2418963,09
5	394740,43	2418956,77
6	394742,46	2418957,75
7	394744,03	2418954,51
8	394746,73	2418955,82
9	394745,16	2418959,06
10	394747,18	2418960,05
11	394744,11	2418966,38
12	394742,09	2418965,39
1	394741,00	2418967,62
1	394795,05	2419268,14
2	394790,00	2419259,22
3	394798,92	2419254,18
4	394803,97	2419263,10

1	394795,05	2419268,14
1	393801,95	2419780,61
2	393801,95	2419780,61
3	393801,93	2419780,62
1	393801,95	2419780,61
<i>49:09:000000:3Y6</i>		
1	392969,78	2418998,63
2	392969,78	2418998,63
3	392977,42	2418997,56
4	392991,03	2418995,65
5	393003,09	2418992,22
6	393010,78	2418990,03
7	393010,78	2418990,03
8	393046,52	2418992,84
9	393046,48	2418993,18
10	393047,35	2418994,07
11	393050,94	2418993,05
12	393071,70	2418994,04
13	393123,03	2419052,80
14	393121,70	2419053,73
15	393122,57	2419054,91
16	393119,81	2419056,83
17	393119,81	2419056,83
18	393121,52	2419059,29
19	393121,52	2419059,29
20	393121,52	2419059,29
21	393124,34	2419057,33
22	393125,21	2419058,50
23	393126,95	2419057,29
24	393183,15	2419121,64
25	393183,15	2419121,64
26	393197,33	2419137,41
27	393209,23	2419151,98
28	393217,30	2419161,65
29	393217,80	2419163,09
30	393214,49	2419164,37
31	393215,57	2419167,17
32	393217,72	2419166,34
33	393218,79	2419165,92
34	393218,86	2419166,13
35	393219,29	2419167,36
36	393219,29	2419167,36
37	393219,29	2419167,36
38	393221,52	2419166,50
39	393228,53	2419174,55
40	393226,61	2419175,04
41	393226,25	2419173,66
42	393222,74	2419174,56
43	393220,39	2419175,16
44	393220,39	2419175,16
45	393220,41	2419175,24
46	393220,75	2419176,53
47	393220,73	2419176,54
48	393217,37	2419177,39
49	393218,11	2419180,30
50	393220,82	2419179,61
51	393221,51	2419179,43
52	393221,87	2419180,81
53	393227,70	2419179,32
54	393227,70	2419179,32
55	393227,35	2419177,94

56	393228,02	2419177,77
57	393230,74	2419177,08
58	393291,82	2419247,99
59	393291,82	2419247,99
60	393310,16	2419269,30
61	393310,16	2419269,30
62	393310,16	2419269,30
63	393315,70	2419275,30
64	393322,06	2419282,81
65	393331,39	2419293,82
66	393332,96	2419295,81
67	393335,73	2419299,33
68	393355,21	2419321,23
69	393358,12	2419318,48
70	393361,05	2419322,56
71	393358,10	2419325,05
72	393358,63	2419325,50
73	393504,01	2419487,24
74	393577,46	2419573,95
75	393581,17	2419570,38
76	393584,02	2419573,92
77	393580,24	2419577,22
78	393593,98	2419593,47
79	393679,49	2419688,70
80	393677,85	2419690,13
81	393709,62	2419726,50
82	393711,68	2419724,66
83	393745,85	2419764,99
84	393758,37	2419779,76
85	393752,26	2419781,99
86	393747,67	2419783,67
87	393747,67	2419783,67
88	393748,32	2419785,09
89	393749,86	2419788,45
90	393759,24	2419814,09
91	393759,71	2419815,72
92	393760,05	2419816,59
93	393761,79	2419820,99
94	393761,79	2419820,99
95	393761,79	2419820,99
96	393758,16	2419822,39
97	393747,63	2419795,14
98	393729,01	2419766,71
99	393574,51	2419589,68
100	393483,20	2419488,67
101	393348,72	2419344,49
102	393225,12	2419200,87
103	393220,68	2419204,69
104	393196,28	2419176,89
105	393200,06	2419171,76
106	393101,44	2419056,31
107	393062,13	2419013,46
108	393015,26	2419010,25
109	392869,21	2419016,32
110	392792,36	2419017,39
111	392769,29	2419021,10
112	392761,57	2419004,75
113	392753,17	2419007,10
114	392753,17	2419007,10
115	392753,17	2419007,10
116	392753,17	2419007,10
117	392714,21	2419024,48

118	392605,25	2419078,56
119	392606,03	2419079,57
120	392595,25	2419085,46
121	392594,46	2419084,11
122	392481,32	2419142,37
123	392473,43	2419145,62
124	392453,26	2419152,30
125	392443,25	2419155,62
126	392442,12	2419157,55
127	392440,66	2419160,04
128	392442,60	2419164,20
129	392405,26	2419178,15
130	392405,26	2419178,15
131	392404,90	2419177,40
132	392404,83	2419177,25
133	392397,21	2419180,93
134	392396,96	2419181,05
135	392396,96	2419181,05
136	392396,96	2419181,05
137	392398,03	2419183,29
138	392398,04	2419183,28
139	392398,04	2419183,28
140	392359,48	2419206,96
141	392359,48	2419206,96
142	392353,53	2419210,14
143	392349,70	2419213,93
144	392339,77	2419220,21
145	392338,37	2419218,25
146	392227,67	2419277,42
147	392200,29	2419290,17
148	392138,26	2419323,05
149	392131,33	2419310,76
150	392110,41	2419323,37
151	392110,70	2419323,72
152	392094,77	2419337,18
153	392094,04	2419336,30
154	392096,15	2419334,53
155	392088,69	2419325,69
156	392089,48	2419325,03
157	392090,09	2419322,46
158	392085,16	2419306,08
159	392077,52	2419284,41
160	392094,11	2419274,62
161	392120,60	2419267,30
162	392152,07	2419274,72
163	392163,68	2419268,81
164	392163,68	2419268,81
165	392185,75	2419257,70
166	392185,91	2419257,62
167	392185,91	2419257,62
168	392194,53	2419275,02
169	392219,25	2419261,45
170	392224,40	2419261,46
171	392334,02	2419201,78
172	392376,42	2419178,89
173	392434,90	2419149,35
174	392441,15	2419144,06
175	392461,91	2419132,48
176	392472,36	2419125,09
177	392597,09	2419063,44
178	392769,46	2418981,86
179	392772,50	2418981,07

180	392789,34	2419003,05
181	392869,18	2419001,02
182	392916,26	2418999,27
183	392916,04	2418993,60
184	392920,03	2418993,60
185	392920,39	2419000,12
1	392969,78	2418998,63
1	393148,65	2419092,60
2	393147,98	2419091,83
3	393149,45	2419090,48
4	393150,12	2419091,25
1	393148,65	2419092,60
1	393132,42	2419082,09
2	393130,26	2419076,07
3	393139,87	2419073,34
4	393141,13	2419079,25
1	393132,42	2419082,09
<i>49:09:000000:3Y3(1-10)</i>		
1	394743,06	2418933,40
2	394746,95	2418926,16
3	394744,29	2418924,77
4	394740,40	2418932,00
1	394743,06	2418933,40
1	394826,59	2418975,89
2	394858,63	2418959,73
3	394857,28	2418957,05
4	394827,92	2418971,86
5	394802,97	2418922,42
6	394824,52	2418911,07
7	394818,98	2418899,56
8	394829,14	2418894,68
9	394827,84	2418891,98
10	394817,66	2418896,87
11	394799,92	2418859,99
12	394785,33	2418852,13
13	394770,74	2418879,23
14	394761,77	2418874,39
15	394751,88	2418892,74
16	394759,38	2418896,77
17	394756,30	2418902,48
18	394754,98	2418901,77
19	394750,24	2418910,57
20	394751,56	2418911,28
21	394745,24	2418923,01
22	394747,91	2418924,39
23	394754,20	2418912,71
24	394755,52	2418913,42
25	394760,26	2418904,61
26	394758,94	2418903,90
27	394763,44	2418895,55
28	394755,95	2418891,52
29	394762,98	2418878,46
30	394771,96	2418883,29
31	394786,55	2418856,20
32	394797,64	2418862,17
33	394816,25	2418900,87
34	394820,56	2418909,76
35	394798,96	2418921,14
1	394826,59	2418975,89

1	394811,87	2419327,28
2	394815,90	2419325,52
3	394814,71	2419322,76
4	394813,41	2419323,33
5	394804,38	2419302,76
6	394805,77	2419302,15
7	394801,75	2419292,99
8	394800,26	2419293,65
9	394765,41	2419215,00
10	394767,16	2419214,22
11	394763,12	2419205,11
12	394761,77	2419205,68
13	394759,80	2419201,24
14	394731,09	2419141,58
15	394726,08	2419124,33
16	394717,61	2419071,11
17	394719,02	2419070,88
18	394717,45	2419061,00
19	394715,89	2419061,25
20	394707,12	2419007,11
21	394707,00	2418996,53
22	394707,00	2418996,49
23	394706,99	2418996,41
24	394706,99	2418996,37
25	394707,86	2418956,87
26	394707,87	2418956,75
27	394707,89	2418956,63
28	394707,93	2418956,51
29	394707,98	2418956,39
30	394708,05	2418956,31
31	394708,13	2418956,19
32	394708,22	2418956,11
33	394708,32	2418956,03
34	394708,43	2418955,99
35	394708,54	2418955,95
36	394708,66	2418955,91
37	394708,78	2418955,87
38	394708,85	2418955,87
39	394708,88	2418954,35
40	394731,69	2418954,48
41	394742,11	2418935,16
42	394739,45	2418933,76
43	394729,91	2418951,47
44	394706,10	2418951,33
45	394704,49	2418972,91
46	394702,98	2418972,79
47	394702,25	2418982,71
48	394703,71	2418982,88
49	394703,49	2418985,93
50	394704,12	2419007,39
51	394712,93	2419061,72
52	394711,52	2419061,95
53	394713,09	2419071,82
54	394714,52	2419071,60
55	394723,15	2419124,99
56	394728,28	2419142,65
57	394757,08	2419202,50
58	394759,02	2419206,89
59	394757,62	2419207,51
60	394761,68	2419216,65
61	394762,66	2419216,22

62	394797,50	2419294,86
63	394796,26	2419295,42
64	394800,28	2419304,56
65	394801,63	2419303,97
1	394811,87	2419327,28
1	394845,61	2419388,50
2	394852,49	2419379,79
3	394825,40	2419318,07
4	394816,55	2419321,95
5	394817,75	2419324,71
6	394823,86	2419322,02
7	394849,01	2419379,35
8	394844,22	2419385,42
1	394845,61	2419388,50
1	394597,00	2419666,62
2	394609,92	2419661,98
3	394623,74	2419652,10
4	394627,52	2419657,39
5	394637,28	2419650,41
6	394634,60	2419646,67
7	394658,77	2419629,37
8	394671,28	2419613,52
9	394672,12	2419614,19
10	394678,32	2419606,34
11	394677,08	2419605,36
12	394753,49	2419505,17
13	394766,82	2419488,29
14	394767,42	2419488,76
15	394770,52	2419484,84
16	394769,92	2419484,36
17	394807,39	2419436,90
18	394808,57	2419437,83
19	394814,77	2419429,98
20	394813,59	2419429,05
21	394844,22	2419390,27
22	394842,82	2419387,19
23	394811,24	2419427,19
24	394810,26	2419426,43
25	394803,98	2419434,18
26	394805,04	2419435,04
27	394767,56	2419482,50
28	394765,88	2419481,17
29	394762,71	2419485,08
30	394764,63	2419486,56
31	394751,12	2419503,33
32	394674,72	2419603,50
33	394673,61	2419602,62
34	394667,42	2419610,47
35	394668,92	2419611,66
36	394656,66	2419627,19
37	394630,41	2419645,97
38	394633,09	2419649,72
39	394628,22	2419653,20
40	394624,43	2419647,91
41	394600,32	2419665,17
42	394599,47	2419664,11
43	394596,74	2419666,29
1	394597,00	2419666,62
1	394572,88	2419677,63

2	394580,47	2419675,72
3	394580,84	2419677,17
4	394590,54	2419674,73
5	394590,17	2419673,28
6	394596,30	2419671,74
7	394599,22	2419669,40
8	394599,86	2419670,20
9	394602,59	2419668,01
10	394602,20	2419667,52
11	394603,95	2419666,26
12	394582,14	2419674,07
1	394572,88	2419677,63
1	394543,96	2419684,90
2	394556,82	2419681,67
3	394581,44	2419672,19
4	394581,46	2419672,19
5	394589,20	2419669,42
6	394589,07	2419668,92
7	394579,37	2419671,35
8	394579,73	2419672,78
9	394543,41	2419681,93
1	394543,96	2419684,90
1	394533,13	2419687,62
2	394542,02	2419685,39
3	394541,47	2419682,41
4	394532,59	2419684,65
1	394533,13	2419687,62
1	393776,05	2419790,63
2	393779,09	2419789,57
3	393777,96	2419786,36
4	393776,26	2419786,96
5	393774,48	2419781,88
6	393773,12	2419782,33
1	393776,05	2419790,63
1	393798,56	2419802,81
2	393801,39	2419801,82
3	393800,52	2419799,35
4	393803,39	2419798,33
5	393802,89	2419796,92
6	393873,20	2419772,14
7	393877,17	2419782,27
8	393892,06	2419776,43
9	393888,41	2419767,11
10	393939,97	2419747,17
11	393940,41	2419748,31
12	393949,74	2419744,70
13	393949,19	2419743,28
14	393954,57	2419741,17
15	393994,28	2419738,11
16	393995,04	2419746,74
17	394011,07	2419745,32
18	394010,35	2419737,19
19	394096,93	2419729,52
20	394099,22	2419729,92
21	394100,32	2419729,95
22	394100,27	2419731,62
23	394108,91	2419733,14
24	394109,17	2419731,66

25	394181,14	2419744,26
26	394179,64	2419752,82
27	394190,67	2419754,75
28	394191,40	2419748,85
29	394191,42	2419748,73
30	394191,45	2419748,62
31	394191,51	2419748,50
32	394191,57	2419748,40
33	394191,65	2419748,30
34	394191,73	2419748,22
35	394191,83	2419748,14
36	394191,94	2419748,08
37	394192,05	2419748,04
38	394192,17	2419748,00
39	394192,29	2419747,98
40	394192,41	2419747,98
41	394192,53	2419747,99
42	394192,54	2419747,99
43	394193,35	2419748,12
44	394193,86	2419745,36
45	394240,53	2419753,23
46	394240,27	2419754,79
47	394250,13	2419756,46
48	394250,38	2419754,99
49	394259,90	2419756,61
50	394261,18	2419756,29
51	394261,35	2419756,97
52	394265,23	2419756,02
53	394265,06	2419755,34
54	394294,24	2419748,15
55	394294,75	2419750,13
56	394294,84	2419750,22
57	394294,91	2419750,32
58	394294,98	2419750,42
59	394295,01	2419750,54
60	394295,05	2419750,65
61	394296,36	2419756,66
62	394310,82	2419753,10
63	394308,57	2419744,00
64	394365,29	2419729,73
65	394365,74	2419731,48
66	394375,43	2419729,04
67	394375,07	2419727,61
68	394404,20	2419720,43
69	394404,53	2419721,76
70	394405,72	2419721,46
71	394405,84	2419721,44
72	394405,96	2419721,43
73	394406,08	2419721,44
74	394406,20	2419721,46
75	394406,32	2419721,49
76	394406,43	2419721,54
77	394406,54	2419721,61
78	394406,64	2419721,68
79	394406,72	2419721,77
80	394406,80	2419721,87
81	394406,86	2419721,97
82	394406,91	2419722,09
83	394406,95	2419722,21
84	394406,95	2419722,24
85	394408,19	2419728,92
86	394417,74	2419726,53

87	394415,40	2419717,23
88	394467,99	2419704,01
89	394468,36	2419705,46
90	394478,06	2419703,02
91	394477,69	2419701,57
92	394531,19	2419688,11
93	394530,65	2419685,14
94	394476,96	2419698,66
95	394476,59	2419697,20
96	394466,90	2419699,64
97	394467,26	2419701,10
98	394411,76	2419715,06
99	394414,10	2419724,35
100	394408,61	2419725,72
101	394406,39	2419716,81
102	394374,34	2419724,70
103	394373,97	2419723,22
104	394364,27	2419725,66
105	394364,56	2419726,81
106	394304,94	2419741,80
107	394307,18	2419750,91
108	394298,51	2419753,04
109	394296,44	2419744,52
110	394264,35	2419752,42
111	394263,92	2419750,68
112	394260,03	2419751,63
113	394260,46	2419753,38
114	394259,79	2419753,55
115	394250,88	2419752,03
116	394251,13	2419750,54
117	394241,27	2419748,88
118	394241,03	2419750,27
119	394191,42	2419741,91
120	394189,73	2419751,54
121	394183,11	2419750,38
122	394184,61	2419741,82
123	394109,69	2419728,70
124	394109,94	2419727,23
125	394100,09	2419725,50
126	394099,84	2419726,98
127	394097,06	2419726,49
128	394007,10	2419734,46
129	394007,82	2419742,60
130	393997,77	2419743,49
131	393997,00	2419734,89
132	393953,89	2419738,21
133	393948,10	2419740,48
134	393947,57	2419739,10
135	393938,25	2419742,71
136	393938,89	2419744,39
137	393884,52	2419765,42
138	393888,17	2419774,73
139	393878,87	2419778,38
140	393874,93	2419768,35
141	393814,24	2419789,74
142	393808,71	2419792,22
143	393801,90	2419794,09
144	393801,40	2419792,67
145	393798,54	2419793,68
146	393794,06	2419780,90
147	393786,51	2419783,55
148	393787,50	2419786,38

149	393792,23	2419784,72
150	393795,71	2419794,68
151	393790,08	2419796,66
152	393790,58	2419798,08
153	393786,06	2419799,67
154	393787,06	2419802,50
155	393791,58	2419800,91
156	393792,08	2419802,32
157	393797,69	2419800,34
1	393798,56	2419802,81
<i>49:09:000000:3Y5(1-23)</i>		
1	392967,32	2419005,23
2	392975,31	2419005,03
3	392975,22	2419001,03
4	392967,22	2419001,23
1	392967,32	2419005,23
1	392738,54	2419006,57
2	392745,77	2419003,15
3	392744,06	2418999,53
4	392736,83	2419002,95
1	392738,54	2419006,57
1	393069,74	2419009,96
2	393072,75	2419007,32
3	393067,47	2419001,31
4	393064,46	2419003,95
1	393069,74	2419009,96
1	392814,06	2419011,32
2	392823,05	2419010,95
3	392822,89	2419006,96
4	392813,90	2419007,32
1	392814,06	2419011,32
1	392656,71	2419045,29
2	392664,85	2419041,44
3	392662,71	2419036,92
4	392654,58	2419040,77
1	392656,71	2419045,29
1	392575,78	2419083,44
2	392583,01	2419080,02
3	392581,30	2419076,40
4	392574,07	2419079,82
1	392575,78	2419083,44
1	392494,89	2419126,54
2	392501,95	2419122,79
3	392500,07	2419119,25
4	392493,01	2419123,01
1	392494,89	2419126,54
1	393172,61	2419127,14
2	393175,62	2419124,50
3	393170,35	2419118,49
4	393167,34	2419121,13
1	393172,61	2419127,14
1	393216,83	2419177,51
2	393219,84	2419174,87
3	393214,56	2419168,86

4	393211,55	2419171,50
1	393216,83	2419177,51
1	392362,41	2419196,90
2	392369,47	2419193,14
3	392367,59	2419189,61
4	392360,53	2419193,37
1	392362,41	2419196,90
1	393241,55	2419206,37
2	393244,56	2419203,73
3	393239,28	2419197,71
4	393236,27	2419200,35
1	393241,55	2419206,37
1	392252,87	2419255,14
2	392259,93	2419251,38
3	392258,05	2419247,85
4	392250,99	2419251,61
1	392252,87	2419255,14
1	393290,37	2419261,98
2	393293,38	2419259,34
3	393288,10	2419253,33
4	393285,09	2419255,97
1	393290,37	2419261,98
1	392179,19	2419271,08
2	392186,25	2419267,32
3	392184,38	2419263,79
4	392177,31	2419267,55
1	392179,19	2419271,08
1	392188,80	2419289,16
2	392195,86	2419285,40
3	392193,98	2419281,87
4	392186,92	2419285,63
1	392188,80	2419289,16
1	392080,94	2419294,10
2	392082,28	2419292,93
3	392103,81	2419283,67
4	392102,45	2419280,55
5	392080,45	2419290,02
6	392079,72	2419290,65
1	392080,94	2419294,10
1	392132,80	2419296,58
2	392137,29	2419292,62
3	392132,78	2419287,52
4	392128,29	2419291,48
1	392132,80	2419296,58
1	393338,52	2419316,85
2	393341,52	2419314,21
3	393336,25	2419308,20
4	393333,24	2419310,84
1	393338,52	2419316,85
1	393437,45	2419429,56
2	393440,46	2419426,92
3	393435,18	2419420,90

4	393432,17	2419423,54
1	393437,45	2419429,56
1	393496,83	2419497,23
2	393499,84	2419494,59
3	393494,57	2419488,58
4	393491,56	2419491,22
1	393496,83	2419497,23
1	393549,50	2419557,44
2	393552,51	2419554,80
3	393547,24	2419548,79
4	393544,23	2419551,43
1	393549,50	2419557,44
1	393655,05	2419677,69
2	393658,06	2419675,05
3	393652,79	2419669,04
4	393649,78	2419671,67
1	393655,05	2419677,69
1	393748,41	2419783,40
2	393751,84	2419782,15
3	393748,96	2419778,88
4	393749,19	2419778,68
5	393745,23	2419774,17
6	393742,23	2419776,81
7	393746,18	2419781,32
8	393746,41	2419781,12
1	393748,41	2419783,40
<i>49:09:030501:287:3V1</i>		
1	393763.03	2419785.71
2	393773.12	2419782.33
3	393776.05	2419790.63
4	393774.18	2419791.28
5	393772.38	2419786.16
6	393764.83	2419788.69
1	393763.03	2419785.71
<i>49:09:030501:287:3V2</i>		
1	393764.83	2419788.69
2	393755.73	2419791.74
3	393748.41	2419783.40
4	393751.84	2419782.15
5	393756.80	2419787.80
6	393763.03	2419785.71
1	393764.83	2419788.69
<i>49:09:030612:3:3V1</i>		
1	392079.72	2419290.65
2	392074.58	2419295.14
3	392076.81	2419297.70
4	392080.94	2419294.10
1	392079.72	2419290.65
<i>49:09:030207:115/чзyl</i>		
1	391142.36	2420490.70
2	391144.47	2420496.32
3	391141.66	2420497.38
4	391139.55	2420491.76
1	391142.36	2420490.70
<i>49:09:030207:90/чзyl</i>		
1	391273.70	2420776.40
2	391272.47	2420776.88
3	391276.64	2420788.11

4	391273.93	2420789.46
5	391260.35	2420804.72
6	391247.23	2420764.08
7	391266.78	2420757.37
8	391272.47	2420773.81
1	391273.70	2420776.40
<i>49:09:030207:40/чзyl</i>		
1	391258.27	2420779.71
2	391269.72	2420776.10
3	391273.93	2420789.46
4	391262.48	2420793.07
1	391258.27	2420779.71
<i>49:09:030207:41/чзyl</i>		
1	391272.47	2420776.88
2	391276.64	2420788.11
3	391285.95	2420784.32
4	391282.36	2420774.77
5	391274.10	2420777.60
6	391273.70	2420776.40
1	391272.47	2420776.88
<i>49:09:030207:34/чзyl</i>		
1	391266.78	2420757.37
2	391281.71	2420760.37
3	391306.24	2420763.26
4	391312.89	2420760.70
5	391316.70	2420759.22
6	391318.11	2420762.64
7	391284.69	2420774.12
8	391283.28	2420770.33
9	391272.47	2420773.81
1	391266.78	2420757.37
<i>49:09:000000:3Y2</i>		
1	391266.78	2420757,37
2	391247,23	2420764,08
3	391260,35	2420804,72
4	391273,93	2420789,46
5	391276,64	2420788,11
6	391285,95	2420784,32
7	391282,36	2420774,77
8	391274,10	2420777,60
9	391273,70	2420776,40
10	391272,47	2420773,81
11	391283,28	2420770,33
12	391284,69	2420774,12
13	391318,11	2420762,64
14	391325,48	2420780,49
15	391321,04	2420782,22
16	391321,73	2420784,24
17	391305,79	2420795,72
18	391300,03	2420794,65
19	391280,91	2420801,81
20	391274,39	2420810,73
21	391247,09	2420819,07
22	391186,83	2420635,71
23	391131,05	2420484,50
24	391073,27	2420327,86
25	390955,81	2420009,49
26	390943,38	2420013,84
27	390917,39	2419939,43
28	391029,51	2419901,84
29	391040,54	2419898,04
30	391058,98	2419891,69

31	391077,51	2419885,32
32	391096,53	2419878,77
33	391117,32	2419871,61
34	391135,42	2419865,38
35	391155,62	2419858,43
36	391230,12	2419833,07
37	391238,22	2419830,04
38	391252,00	2419825,08
39	391313,94	2419804,80
40	391440,71	2419759,76
41	391444,85	2419758,52
42	391523,15	2419727,85
43	391556,23	2419716,51
44	391613,80	2419692,23
45	391618,06	2419694,42
46	391642,95	2419681,18
47	391667,84	2419667,94
48	391674,77	2419648,69
49	391698,28	2419633,04
50	391707,93	2419626,12
51	391834,32	2419533,94
52	391999,57	2419398,38
53	392001,24	2419397,27
54	392010,78	2419389,42
55	392017,46	2419383,80
56	392070,67	2419340,79
57	392086,56	2419327,48
58	392088,69	2419325,69
59	392096,15	2419334,53
60	392094,04	2419336,30
61	391853,87	2419537,75
62	391760,06	2419610,37
63	391751,81	2419616,62
64	391693,45	2419666,66
65	391660,47	2419688,71
66	391609,69	2419712,84
67	391455,03	2419768,68
68	391399,27	2419788,72
69	391226,87	2419850,86
70	390950,31	2419945,19
71	391013,39	2420106,60
72	391020,36	2420125,61
73	391028,89	2420149,30
74	391058,74	2420231,18
75	391075,24	2420279,00
76	391077,52	2420285,60
77	391082,99	2420302,74
78	391092,03	2420320,94
79	391149,81	2420477,58
80	391220,09	2420677,50
81	391232,81	2420716,66
82	391234,24	2420721,07
83	391247,49	2420761,89
84	391259,51	2420758,07
1	391266,78	2420757,37
<i>49:09:000000:3Y4(1-21)</i>		
1	391141,66	2420497,38
2	391139,55	2420491,76
3	391142,36	2420490,70
4	391144,47	2420496,32
1	391141,66	2420497,38

1	392054,32	2419363,39
2	392060,43	2419358,23
3	392057,84	2419355,17
4	392051,74	2419360,34
1	392054,32	2419363,39
1	391982,96	2419423,81
2	391989,06	2419418,65
3	391986,48	2419415,59
4	391980,37	2419420,76
1	391982,96	2419423,81
1	391902,00	2419492,30
2	391908,10	2419487,13
3	391905,52	2419484,08
4	391899,41	2419489,25
1	391902,00	2419492,30
1	391801,79	2419568,67
2	391808,02	2419563,64
3	391805,50	2419560,53
4	391799,28	2419565,55
1	391801,79	2419568,67
1	391714,92	2419644,68
2	391720,96	2419639,43
3	391718,33	2419636,41
4	391712,30	2419641,66
1	391714,92	2419644,68
1	391672,11	2419671,94
2	391674,22	2419666,32
3	391669,12	2419664,39
4	391667,84	2419667,94
5	391667,05	2419668,36
6	391666,49	2419669,83
1	391672,11	2419671,94
1	391644,46	2419687,99
2	391651,84	2419684,90
3	391650,29	2419681,21
4	391642,91	2419684,30
1	391644,46	2419687,99
1	391496,91	2419749,89
2	391504,29	2419746,79
3	391502,74	2419743,10
4	391495,36	2419746,20
1	391496,91	2419749,89
1	391372,61	2419793,14
2	391380,16	2419790,50
3	391378,85	2419786,72
4	391371,29	2419789,36
1	391372,61	2419793,14
1	391278,20	2419826,11
2	391285,76	2419823,47
3	391284,44	2419819,69
4	391276,89	2419822,33
1	391278,20	2419826,11

1	391183,78	2419859,08
2	391191,34	2419856,44
3	391190,02	2419852,67
4	391182,47	2419855,30
1	391183,78	2419859,08
1	391087,51	2419892,70
2	391095,06	2419890,07
3	391093,74	2419886,29
4	391086,19	2419888,93
1	391087,51	2419892,70
1	390966,66	2419934,93
2	390974,21	2419932,29
3	390972,89	2419928,52
4	390965,34	2419931,16
1	390966,66	2419934,93
1	390937,67	2419973,26
2	390941,45	2419971,94
3	390938,79	2419964,39
4	390935,01	2419965,71
1	390937,67	2419973,26
1	390973,72	2420034,99
2	390977,47	2420033,61
3	390974,70	2420026,10
4	390970,95	2420027,48
1	390973,72	2420034,99
1	391017,00	2420152,31
2	391020,75	2420150,93
3	391017,98	2420143,42
4	391014,23	2420144,81
1	391017,00	2420152,31
1	391055,08	2420255,52
2	391058,83	2420254,13
3	391056,06	2420246,63
4	391052,31	2420248,01
1	391055,08	2420255,52
1	391094,86	2420363,43
2	391098,61	2420362,04
3	391095,84	2420354,54
4	391092,09	2420355,92
1	391094,86	2420363,43
1	391139,69	2420485,43
2	391143,44	2420484,04
3	391140,67	2420476,54
4	391136,92	2420477,92
1	391139,69	2420485,43
1	391195,27	2420635,64
2	391199,02	2420634,25
3	391196,25	2420626,75
4	391192,50	2420628,13
1	391195,27	2420635,64
1	391226,85	2420731,85
2	391230,66	2420730,64

3	391228,23	2420723,01
4	391224,42	2420724,23

1	391226,85	2420731,85
---	-----------	------------

3. Сведения о границах территории, применительно к которой осуществляется подготовка проекта межевания

Линейный объект – «Строительство тепломагистрали №5 «Нагаевская» в г. Магадане» расположен на территории Магаданской области в г. Магадан. Проектируемая теплотрасса проходит в границах кадастровых кварталов 49:09:030111, 49:09:030112, 49:09:030125, 49:09:030126, 49:09:030127, 49:09:030128, 49:09:030130, 49:09:030131, 49:09:030132, 49:09:030207, 49:09:030211, 49:09:030212, 49:09:030213, 49:09:030301, 49:09:030302, 49:09:030303, 49:09:030305, 49:09:030501, 49:09:030512, 49:09:030514, 49:09:030516, 49:09:030517, 49:09:030518, 49:09:030519, 49:09:030610, 49:09:030612, 49:09:030613, 49:09:031016, 49:09:031101, 49:09:031103, 49:09:031104, 49:09:031204.

Координаты характерных точек границ элемента планировочной структуры приведены в таблице 2. Система координат – МСК-49

Таблица 2. Перечень координат характерных точек границ элемента планировочной структуры

Номер характерной точки	Координаты	
	X	Y
1	2	3
1	394792,41	2418833,94
2	394795,90	2418835,19
3	394800,61	2418837,12
4	394808,63	2418841,83
5	394808,49	2418855,83
6	394819,59	2418871,12
7	394825,48	2418882,65
8	394824,19	2418884,33
9	394864,25	2418964,61
10	394864,25	2418964,61
11	394855,31	2418969,10
12	394845,98	2418972,96
13	394830,68	2418979,45
14	394820,62	2418983,70
15	394791,69	2418918,25
16	394782,71	2418913,40
17	394775,83	2418917,14
18	394753,93	2418952,53
19	394748,04	2418970,04
20	394725,42	2418970,58
21	394716,21	2418970,65
22	394714,02	2418999,75
23	394738,83	2419131,18
24	394750,15	2419154,35
25	394751,80	2419153,56
26	394775,02	2419200,04
27	394791,97	2419240,17
28	394803,34	2419249,73
29	394809,34	2419260,43
30	394812,35	2419269,09
31	394815,44	2419287,14
32	394821,75	2419304,31
33	394830,86	2419312,51
34	394837,30	2419326,31
35	394853,29	2419360,26
36	394862,41	2419381,05
37	394849,80	2419397,01
38	394850,41	2419422,62

Номер характерной точки	Координаты	
	X	Y
1	2	3
39	394847,91	2419425,96
40	394837,10	2419418,35
41	394822,33	2419438,23
42	394819,20	2419435,75
43	394712,20	2419574,13
44	394714,87	2419576,32
45	394697,85	2419597,33
46	394695,55	2419601,73
47	394689,47	2419609,81
48	394680,16	2419623,34
49	394673,47	2419632,45
50	394666,75	2419642,86
51	394664,31	2419645,89
52	394661,45	2419648,36
53	394658,06	2419650,69
54	394625,59	2419669,27
55	394599,74	2419679,98
56	394586,55	2419684,04
57	394583,24	2419684,95
58	394537,79	2419698,61
59	394478,57	2419716,35
60	394437,62	2419731,17
61	394427,14	2419738,12
62	394412,03	2419741,96
63	394409,70	2419742,55
64	394369,32	2419748,91
65	394366,20	2419747,39
66	394360,08	2419746,62
67	394354,03	2419747,43
68	394350,22	2419752,07
69	394321,29	2419759,16
70	394292,14	2419766,65
71	394290,01	2419765,01
72	394288,68	2419758,90
73	394261,40	2419766,89
74	394256,31	2419768,34
75	394206,10	2419758,90
76	394201,42	2419766,45

Номер характерной точки	Координаты	
	X	Y
1	2	3
77	394191,30	2419766,37
78	394044,19	2419748,36
79	394019,85	2419747,80
80	394019,81	2419753,17
81	394010,51	2419760,70
82	393997,52	2419759,89
83	393984,00	2419761,08
84	393942,72	2419758,64
85	393914,80	2419774,00
86	393914,69	2419777,00
87	393872,37	2419796,28
88	393787,16	2419822,10
89	393780,83	2419801,20
90	393773,85	2419803,67
91	393777,93	2419815,34
92	393758,16	2419822,39
93	393747,63	2419795,14
94	393729,01	2419766,71
95	393574,51	2419589,68
96	393483,20	2419488,67
97	393348,72	2419344,49
98	393225,12	2419200,87
99	393220,68	2419204,69
100	393196,28	2419176,89
101	393200,06	2419171,76
102	393101,44	2419056,31
103	393062,13	2419013,46
104	393015,26	2419010,25
105	392869,21	2419016,32
106	392792,36	2419017,39
107	392769,29	2419021,10
108	392761,57	2419004,75
109	392753,17	2419007,10
110	392714,21	2419024,48
111	392605,25	2419078,56
112	392606,03	2419079,57
113	392595,25	2419085,46
114	392594,46	2419084,11
115	392481,32	2419142,37
116	392473,43	2419145,62
117	392443,25	2419155,62
118	392440,72	2419160,16
119	392442,61	2419164,20
120	392405,26	2419178,15
121	392404,83	2419177,25
122	392396,96	2419181,05
123	392398,04	2419183,28
124	392359,48	2419206,96
125	392353,53	2419210,14
126	392349,70	2419213,93
127	392339,77	2419220,21
128	392338,37	2419218,25
129	392227,67	2419277,42
130	392200,29	2419290,17
131	392138,26	2419323,05
132	392131,33	2419310,76
133	392110,41	2419323,37
134	392110,70	2419323,72
135	392094,77	2419337,18

Номер характерной точки	Координаты	
	X	Y
1	2	3
136	392094,04	2419336,30
137	391853,87	2419537,75
138	391760,06	2419610,37
139	391751,81	2419616,62
140	391693,45	2419666,66
141	391660,47	2419688,71
142	391609,69	2419712,84
143	391455,03	2419768,68
144	391399,27	2419788,72
145	391226,87	2419850,86
146	390950,31	2419945,19
147	391013,39	2420106,60
148	391028,89	2420149,30
149	391082,99	2420302,74
150	391092,03	2420320,94
151	391149,81	2420477,58
152	391220,98	2420681,48
153	391247,49	2420761,89
154	391259,51	2420758,07
155	391266,78	2420757,37
156	391281,71	2420760,37
157	391306,24	2420763,26
158	391312,89	2420760,70
159	391316,70	2420759,22
160	391325,48	2420780,50
161	391321,04	2420782,22
162	391321,75	2420784,22
163	391305,79	2420795,72
164	391300,03	2420794,65
165	391280,91	2420801,81
166	391274,39	2420810,73
167	391247,09	2420819,07
168	391186,83	2420635,71
169	391131,05	2420484,50
170	391073,27	2420327,86
171	390955,81	2420009,49
172	390943,38	2420013,84
173	390917,39	2419939,43
174	391029,51	2419901,84
175	391155,62	2419858,43
176	391230,12	2419833,07
177	391252,00	2419825,08
178	391313,94	2419804,80
179	391440,71	2419759,77
180	391523,15	2419727,85
181	391556,42	2419716,45
182	391613,81	2419692,23
183	391632,91	2419686,52
184	391642,95	2419681,18
185	391667,84	2419667,94
186	391674,48	2419648,89
187	391698,28	2419633,04
188	391707,93	2419626,12
189	391834,32	2419533,94
190	392086,79	2419327,74
191	392075,55	2419314,47
192	392084,67	2419306,71
193	392069,20	2419289,32
194	392094,11	2419274,62

Номер харак- терной точки	Координаты	
	X	Y
1	2	3
195	392120,60	2419267,30
196	392152,07	2419274,72
197	392163,71	2419268,79
198	392185,43	2419257,86
199	392194,53	2419275,02
200	392219,25	2419261,45
201	392224,40	2419261,46
202	392334,02	2419201,78
203	392376,42	2419178,89
204	392434,90	2419149,35
205	392441,15	2419144,06
206	392461,91	2419132,48
207	392472,36	2419125,09
208	392597,09	2419063,44
209	392769,46	2418981,86
210	392772,50	2418981,07
211	392789,34	2419003,05
212	392869,18	2419001,02
213	392916,26	2418999,27
214	392916,04	2418993,60
215	392920,03	2418993,60
216	392920,39	2419000,12
217	392969,78	2418998,63
218	392991,03	2418995,65
219	393008,60	2418991,05
220	393046,52	2418992,84
221	393046,48	2418993,18
222	393047,35	2418994,07
223	393050,94	2418993,05
224	393071,70	2418994,04
225	393209,23	2419151,98
226	393291,82	2419247,99
227	393309,28	2419268,91
228	393331,13	2419293,93
229	393335,46	2419299,36
230	393355,42	2419321,93
231	393358,88	2419319,26
232	393361,05	2419322,56
233	393358,10	2419325,05
234	393358,63	2419325,50
235	393504,01	2419487,24
236	393577,46	2419573,95
237	393581,17	2419570,38
238	393584,02	2419573,92
239	393580,24	2419577,22
240	393595,57	2419595,24
241	393679,49	2419688,70
242	393677,85	2419690,13
243	393687,25	2419700,97
244	393709,62	2419726,50
245	393711,68	2419724,66
246	393745,85	2419764,99
247	393775,04	2419740,60
248	393786,67	2419756,42
249	393793,88	2419779,92
250	393802,04	2419780,83
251	393819,30	2419774,15
252	393825,06	2419779,12
253	393848,10	2419771,24

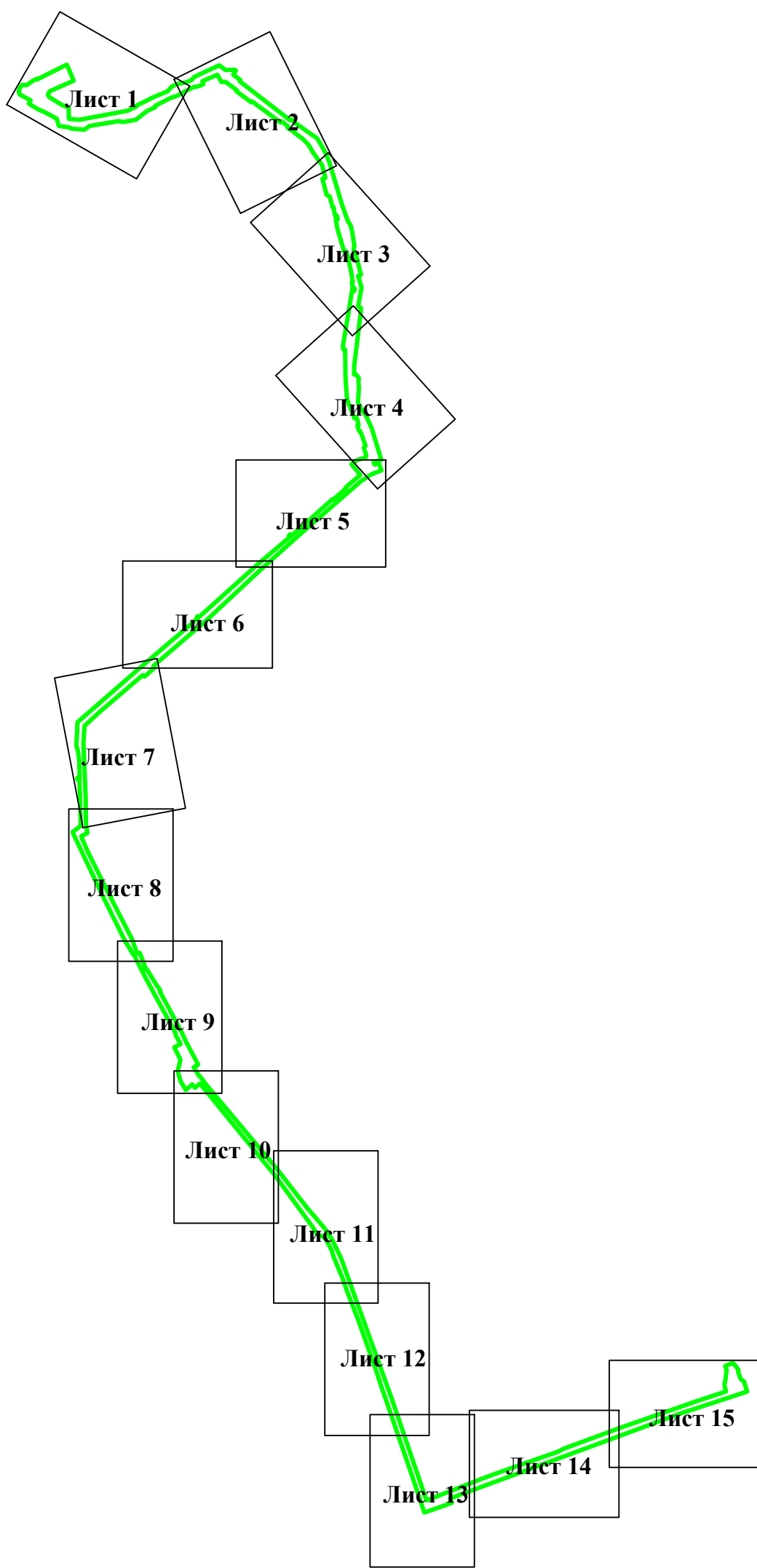
Номер харак- терной точки	Координаты	
	X	Y
1	2	3
254	393865,61	2419764,36
255	393864,83	2419761,83
256	393879,89	2419756,53
257	393880,99	2419760,03
258	393882,93	2419760,02
259	393901,89	2419755,21
260	393900,18	2419749,07
261	393951,72	2419728,85
262	393996,89	2419725,37
263	394005,12	2419724,73
264	394087,86	2419723,36
265	394087,83	2419718,35
266	394098,41	2419717,54
267	394183,46	2419731,91
268	394185,17	2419732,49
269	394247,67	2419742,16
270	394247,61	2419742,44
271	394246,79	2419748,35
272	394253,76	2419749,85
273	394254,54	2419743,54
274	394254,59	2419743,23
275	394259,94	2419744,06
276	394261,53	2419743,65
277	394264,91	2419743,75
278	394264,94	2419742,78
279	394270,06	2419741,46
280	394270,66	2419744,20
281	394292,31	2419741,24
282	394306,69	2419738,65
283	394308,52	2419738,21
284	394355,27	2419727,02
285	394354,08	2419721,06
286	394416,52	2419702,63
287	394441,80	2419698,01
288	394442,83	2419703,28
289	394452,49	2419701,29
290	394451,58	2419696,24
291	394472,08	2419692,49
292	394476,53	2419691,68
293	394476,04	2419689,13
294	394504,97	2419681,62
295	394509,57	2419672,89
296	394553,41	2419661,62
297	394555,49	2419669,73
298	394590,02	2419660,90
299	394626,66	2419634,68
300	394640,16	2419627,33
301	394649,68	2419620,48
302	394662,52	2419607,29
303	394680,22	2419583,35
304	394682,29	2419585,48
305	394689,18	2419578,78
306	394686,66	2419576,20
307	394685,98	2419575,55
308	394692,66	2419566,51
309	394694,69	2419568,98
310	394704,84	2419556,46
311	394709,81	2419550,93
312	394706,82	2419548,26

Номер харак- терной точки	Координаты	
	X	Y
1	2	3
313	394706,42	2419547,89
314	394743,63	2419497,54
315	394764,03	2419469,89
316	394761,62	2419468,11
317	394791,78	2419427,23
318	394794,19	2419429,01
319	394817,23	2419397,78
320	394817,27	2419386,09
321	394836,79	2419375,25
322	394832,60	2419365,37
323	394822,27	2419341,84
324	394819,07	2419334,53
325	394811,09	2419337,28
326	394805,73	2419325,20
327	394802,72	2419309,35
328	394789,24	2419283,53
329	394781,49	2419269,83
330	394777,40	2419259,85
331	394774,70	2419249,93
332	394752,31	2419206,35
333	394748,47	2419206,26
334	394737,34	2419183,01

Номер харак- терной точки	Координаты	
	X	Y
1	2	3
335	394713,91	2419152,88
336	394708,01	2419118,36
337	394710,24	2419105,47
338	394697,08	2419026,59
339	394687,00	2419013,50
340	394689,92	2418976,77
341	394693,61	2418970,08
342	394697,13	2418943,26
343	394701,98	2418941,74
344	394711,38	2418939,05
345	394717,20	2418937,41
346	394729,75	2418914,11
347	394735,90	2418902,44
348	394740,92	2418890,23
349	394742,52	2418886,91
350	394757,94	2418861,54
351	394766,91	2418866,37
352	394780,79	2418840,61
353	394781,94	2418838,86
354	394781,95	2418838,85
355	394784,42	2418835,59
1	394792,41	2418833,94

III. Материалы по обоснованию проекта межевания территории.
Графическая часть

**Чертеж к материалам по обоснованию
Схема расположения листов**



Инв. № подл.	Подп. и дата	Взам. инв. №

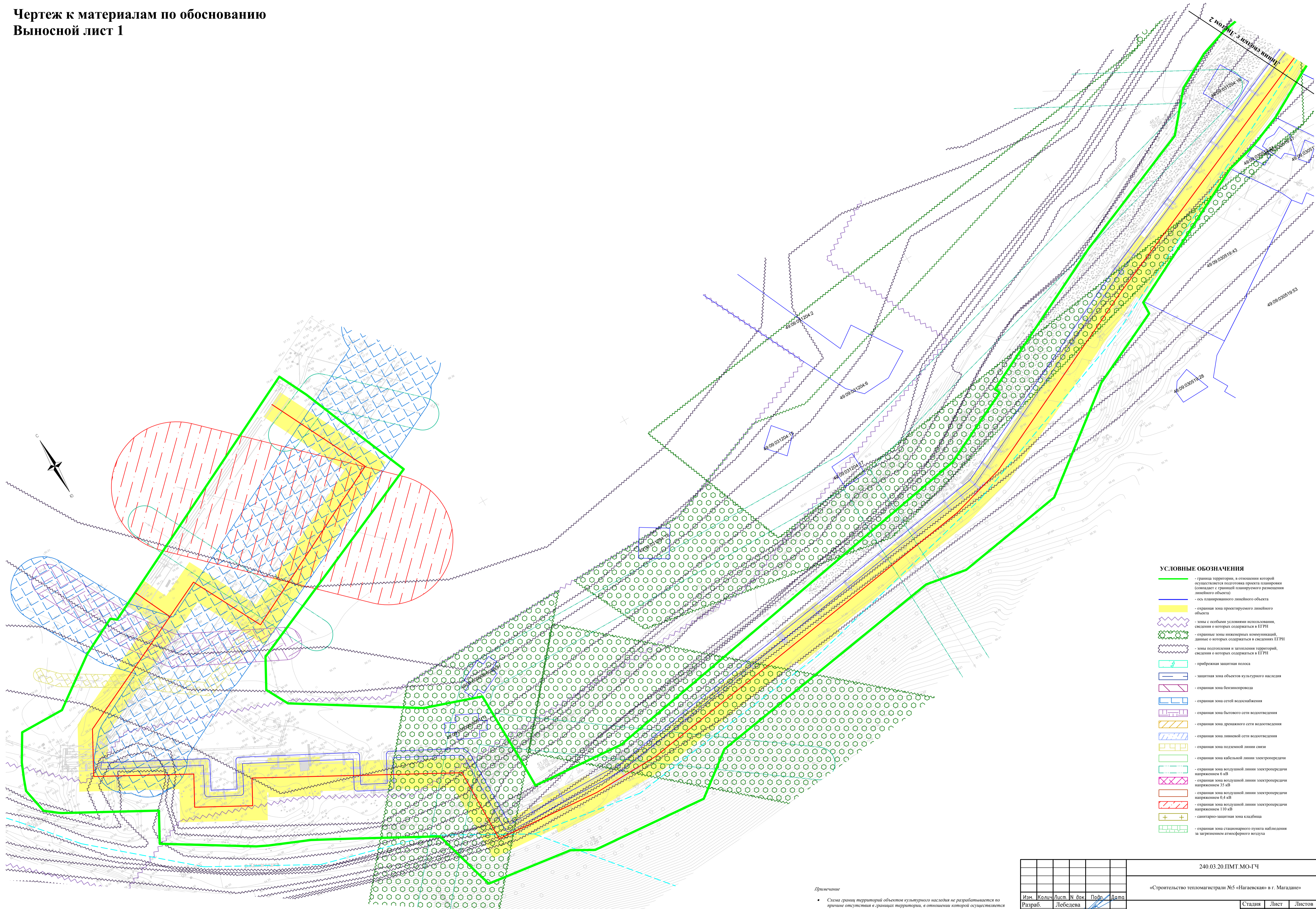
УСЛОВНЫЕ ОБОЗНАЧЕНИЯ

- - граница территории, в отношении которой осуществляется подготовка проекта планировки
- Лист 15 - обозначение выносных листов

Изм.	Колич.	Лист. N док.	Подп.	Дата
Разраб.		Лебедева		

240.03.20.ПМТ.МО-ГЧ		
«Строительство тепломагистрали №5 «Нагаевская» в г. Магадане»		
Проект межевания территории	Стадия	Листов
	56	74
Чертеж к материалам по обоснованию Масштаб 1 : 15 000	ИП "Лебедева Светлана Игоревна"	

Чертеж к материалам по обоснованию
Выносной лист 1



- УСЛОВНЫЕ ОБОЗНАЧЕНИЯ**
- граница территории, в отношении которой осуществляется подготовка проекта планировки (совпадает с границей планируемого размещения линейного объекта)
 - ось планируемого линейного объекта
 - охранная зона проектируемого линейного объекта
 - зоны с особыми условиями использования, сведения о которых содержатся в ЕГРН
 - охранные зоны инженерных коммуникаций, данные о которых содержатся в сведениях ЕГРН
 - зоны подтопления и затопления территорий, сведения о которых содержатся в ЕГРН
 - прибрежная защитная полоса
 - защитная зона объектов культурного наследия
 - охранная зона сетей электроснабжения
 - охранная зона сетей водоснабжения
 - охранная зона дренажной сети водоводов
 - охранная зона ливневой сети водоводов
 - охранная зона подземной линии связи
 - охранная зона кабельной линии электропередачи
 - охранная зона воздушной линии электропередачи напряжением 6 кВ
 - охранная зона воздушной линии электропередачи напряжением 35 кВ
 - охранная зона воздушной линии электропередачи напряжением 0,4 кВ
 - охранная зона воздушной линии электропередачи напряжением 110 кВ
 - санитарно-защитная зона кладбища
 - охранная зона стационарного пункта наблюдения за загрязнением атмосферного воздуха

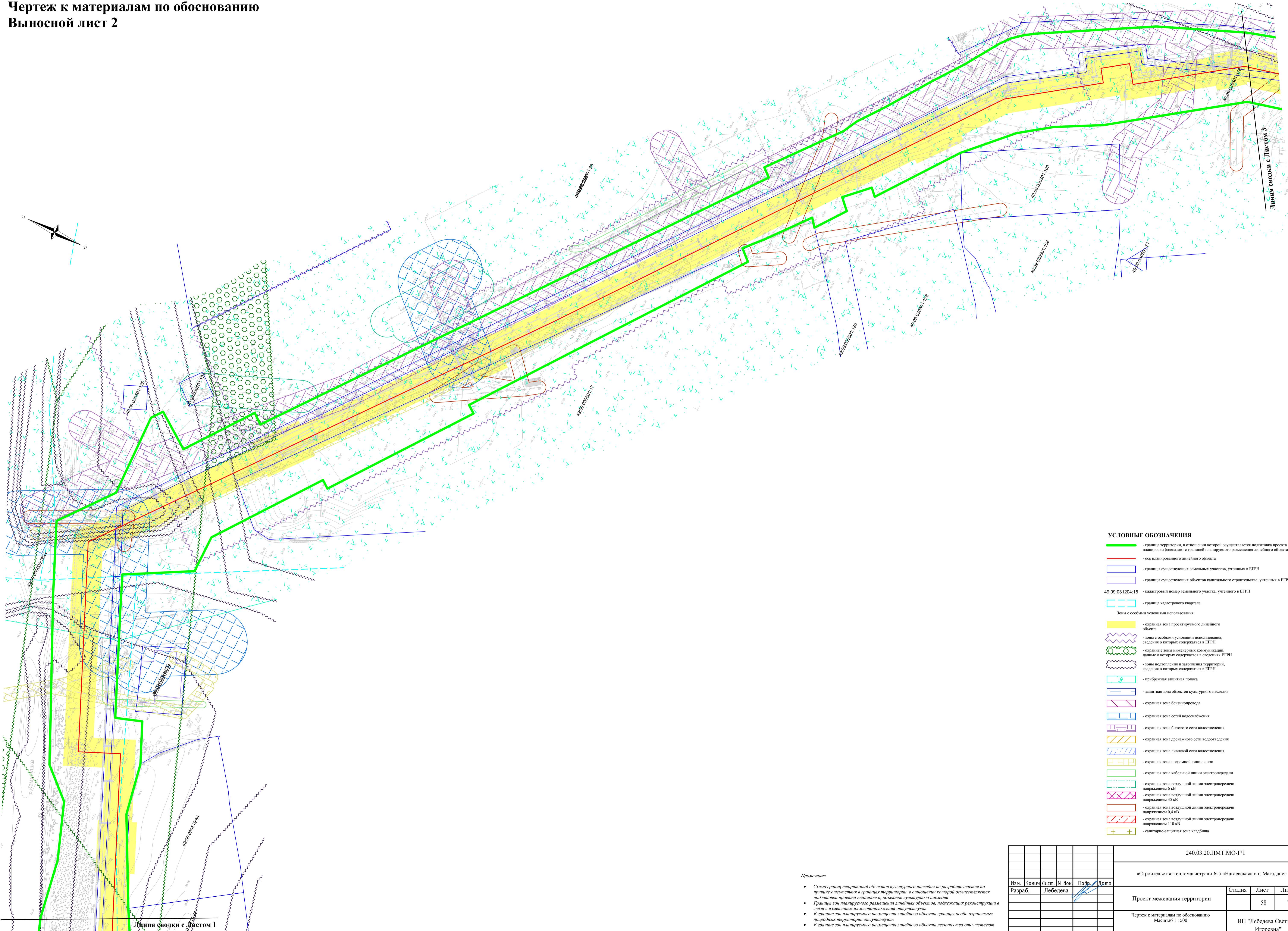
Примечание

- Схемы границ территорий объектов культурного наследия не разрабатываются по причине отсутствия в границах территории, в отношении которой осуществляется подготовка проекта планировки, объектов культурного наследия
- Границы зон планируемого размещения линейных объектов, подлежащих реконструкции в связи с изменением их местоположения отсутствуют
- В границе зон планируемого размещения линейного объекта границы особо охраняемых природных территорий отсутствуют
- В границе зон планируемого размещения линейного объекта лесничества отсутствуют

					240.03.20.ПМГ.МО-ГЧ					
					«Строительство тепломатриалы №5 «Нагаевская» в г. Магадан»					
Изм.	Кол.	Лист	№ док.	Подп.	Дата	Проект межевания территории		Стадия	Лист	Листов
Разраб.	Лебедева									57
					Чертеж к материалам по обоснованию			ИП "Лебедева Светлана Игоревна"		
					Масштаб 1 : 500					

Изм. № подл. Подп. и дата Взам. инв. №

Чертеж к материалам по обоснованию
Выносной лист 2



- УСЛОВНЫЕ ОБОЗНАЧЕНИЯ**
- - граница территории, в отношении которой осуществляется подготовка проекта планировки (совпадает с границей планируемого размещения линейного объекта)
 - - ось планируемого линейного объекта
 - границы существующих земельных участков, учтенных в ЕГРН
 - границы существующих объектов капитального строительства, учтенных в ЕГРН
 - 49:09:031204:15 - кадастровый номер земельного участка, учтенного в ЕГРН
 - граница кадастрового квартала
- Зоны с особыми условиями использования:**
- охранный зона проектируемого линейного объекта
 - зона с особыми условиями использования, сведения о которых содержатся в ЕГРН
 - охранные зоны инженерных коммуникаций, данные о которых содержатся в сведениях ЕГРН
 - зоны подтопления и затопления территорий, сведения о которых содержатся в ЕГРН
 - прибрежная защитная полоса
 - защитная зона объектов культурного наследия
 - охранный зона безвзрывоопасности
 - охранный зона сетей водоснабжения
 - охранный зона бытового сети водоотведения
 - охранный зона дренажной сети водоотведения
 - охранный зона подземной линии связи
 - охранный зона кабельной линии электропередачи
 - охранный зона воздушной линии электропередачи напряжением 0,4 кВ
 - охранный зона воздушной линии электропередачи напряжением 35 кВ
 - охранный зона воздушной линии электропередачи напряжением 0,4 кВ
 - охранный зона воздушной линии электропередачи напряжением 110 кВ
 - санитарно-защитная зона кладбища

Примечание

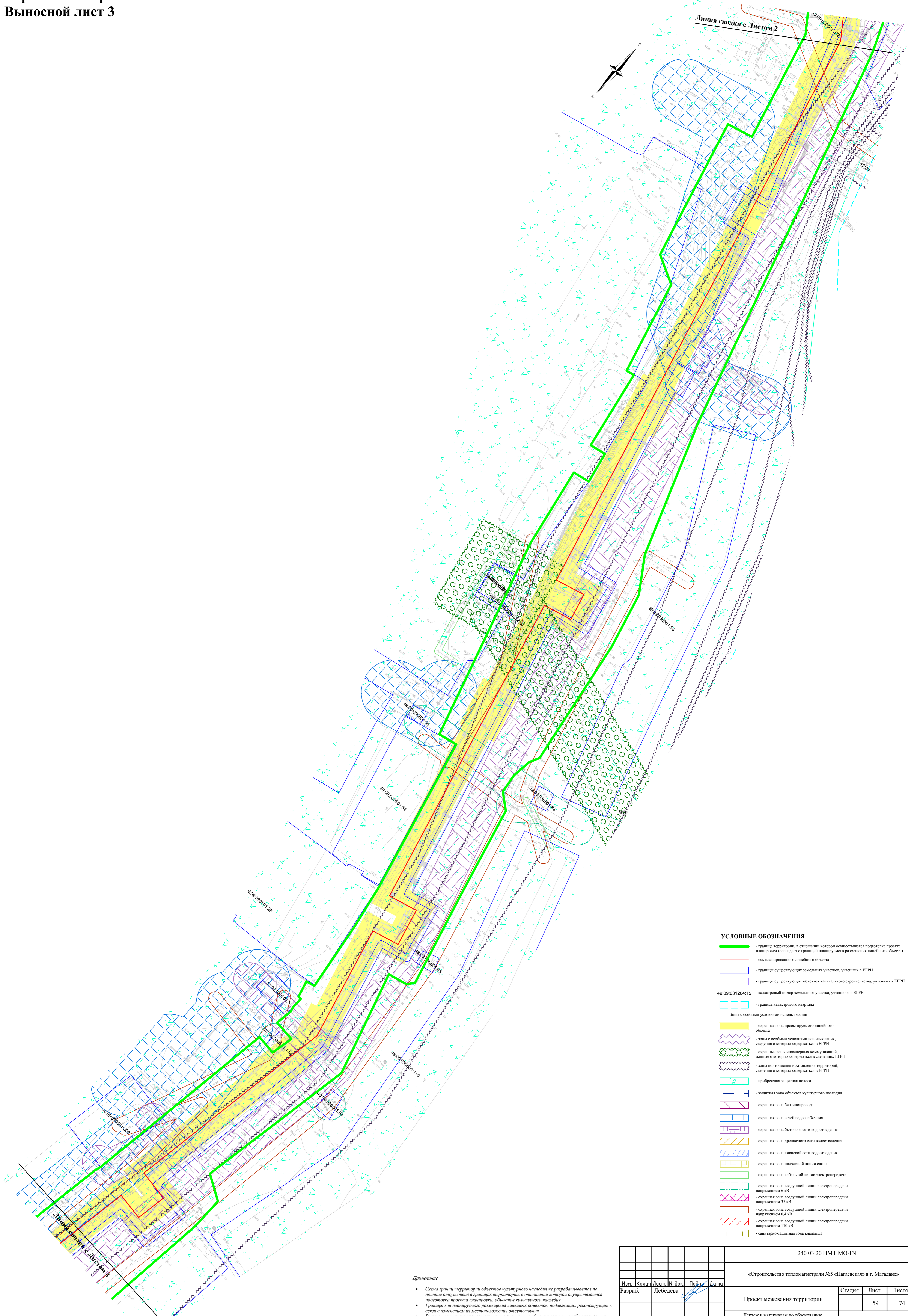
- Схема границ территорий объектов культурного наследия не разрабатывается по причине отсутствия в границах территории, в отношении которой осуществляется подготовка проекта планировки, объектов культурного наследия
- Границы зон планируемого размещения линейных объектов, подлежащих реконструкции в связи с изменением их местоположения отсутствуют
- В границе зон планируемого размещения линейного объекта границы особо охраняемых природных территорий отсутствуют
- В границе зон планируемого размещения линейного объекта лесничества отсутствуют

					240.03.20.ПМГ.МО-ГЧ					
					«Строительство тепломаршрута №5 «Нагаевская» в г. Магадане»					
Изм.	Кол.	Лист	№ док.	Подп.	Дата	Проект межевания территории	Стадия	Лист	Листов	
Разраб.	Лебедева							58	74	
					Чертеж к материалам по обоснованию Масштаб 1 : 500			ИП "Лебедева Светлана Игоревна"		

Изм. № подл. Подп. и дата Взам. инв. №

Линия сводки с Листом 1

**Чертеж к материалам по обоснованию
Выносной лист 3**



- УСЛОВНЫЕ ОБОЗНАЧЕНИЯ**
- граница территории, в отношении которой осуществляется подготовка проекта планировки (совпадает с границей планируемого размещения линейного объекта)
 - ось планируемого линейного объекта
 - границы существующих земельных участков, учтенных в ЕГРН
 - границы существующих объектов капитального строительства, учтенных в ЕГРН
 - 49:09/031204/15 - кадастровый номер земельного участка, учтенного в ЕГРН
 - граница кадастрового квартала
 - Зоны с особыми условиями использования**
 - охранный зона проектируемого линейного объекта
 - зоны с особыми условиями использования, сведения о которых содержатся в ЕГРН
 - охранные зоны инженерных коммуникаций, данные о которых содержатся в сведениях ЕГРН
 - зона подтопления и затопления территорий, сведения о которых содержатся в ЕГРН
 - прибрежная защитная полоса
 - защитная зона объектов культурного наследия
 - охранный зона бензинопровода
 - охранный зона сетей водоснабжения
 - охранный зона бытового сети водотока
 - охранный зона дренажной сети водотока
 - охранный зона линейной сети водотока
 - охранный зона подземной линии связи
 - охранный зона кабельной линии электропередачи
 - охранный зона воздушной линии электропередачи напряжением 6 кВ
 - охранный зона воздушной линии электропередачи напряжением 35 кВ
 - охранный зона воздушной линии электропередачи напряжением 0,4 кВ
 - охранный зона воздушной линии электропередачи напряжением 110 кВ
 - санитарно-защитная зона кладбища

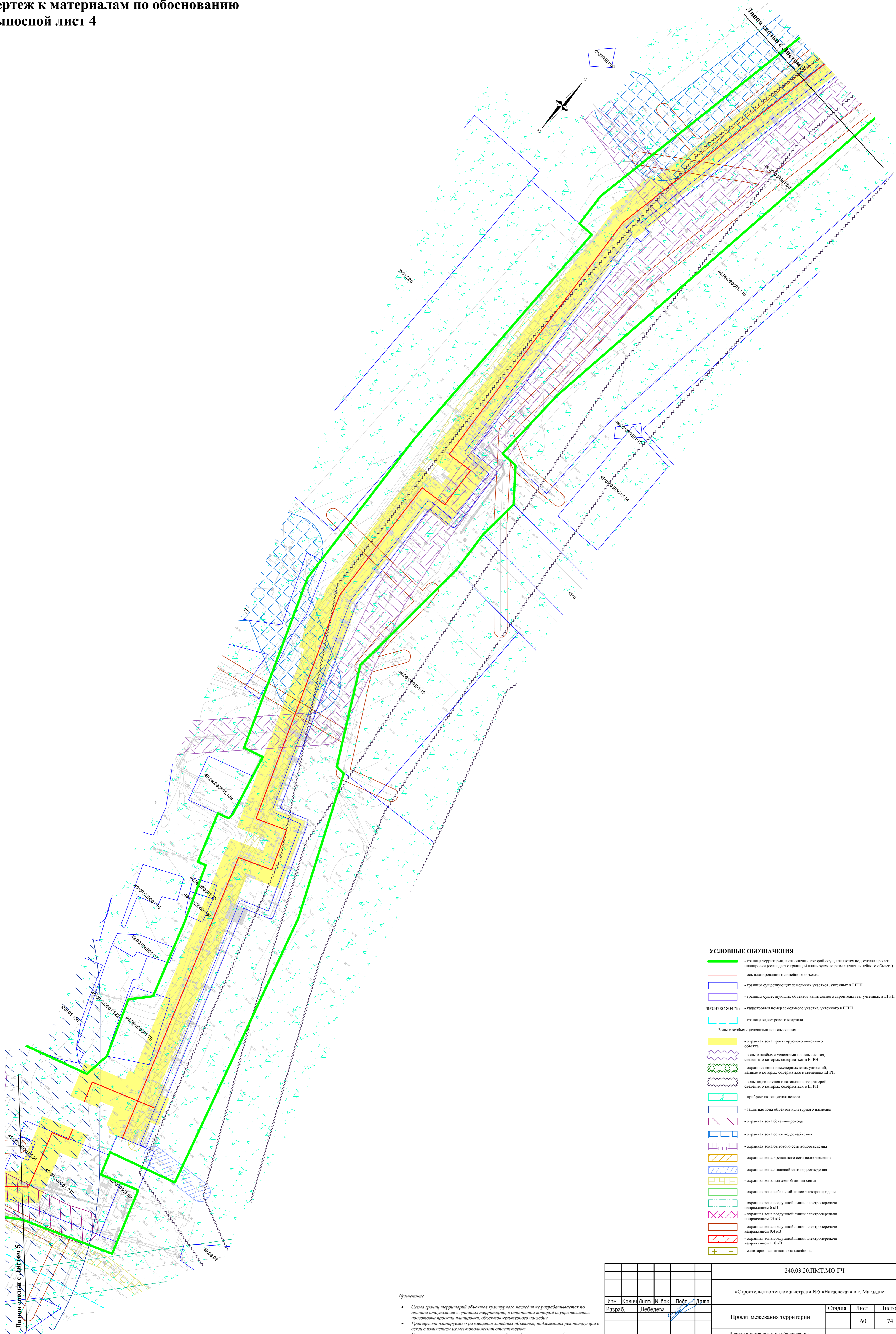
Примечание

- Схема границ территорий объектов культурного наследия не разрабатывается по причине отсутствия в границах территории, в отношении которой осуществляется подготовка проекта планировки, объектов культурного наследия
- Границы зон планируемого размещения линейных объектов, подлежащих реконструкции в связи с изменением их местоположения отсутствуют
- В границе зон планируемого размещения линейного объекта границы особо охраняемых природных территорий отсутствуют
- В границе зон планируемого размещения линейного объекта лесничества отсутствуют

240.03.20.ПМТ.МО-ГЧ				
«Строительство тепломатриалы №5 «Нагаевская» в г. Магадане»				
Изм.	Колуч.	Лист	№ док	Дата
Разраб.	Лебедева			
Проект межевания территории			Стадия	Лист
				59
Чертеж к материалам по обоснованию				
Масштаб 1 : 500				
			ИП "Лебедева Светлана Игоревна"	
формат А1				

Инв. № подл. Подп. и дата Взам. инв. №

Чертеж к материалам по обоснованию
Выносной лист 4



- УСЛОВНЫЕ ОБОЗНАЧЕНИЯ**
- - граница территории, в отношении которой осуществляется подготовка проекта планировки (совпадает с границей планируемого размещения линейного объекта)
 - - ось планируемого линейного объекта
 - границы существующих земельных участков, учтенных в ЕГРН
 - границы существующих объектов капитального строительства, учтенных в ЕГРН
 - 49:09:031204:15 - кадастровый номер земельного участка, учтенного в ЕГРН
 - граница кадастрового квартала
- Зоны с особыми условиями использования**
- охранный зона проектируемого линейного объекта
 - зоны с особыми условиями использования, сведения о которых содержатся в ЕГРН
 - охранный зона инженерных коммуникаций, данные о которых содержатся в сведениях ЕГРН
 - зоны подтопления и затопления территорий, сведения о которых содержатся в ЕГРН
 - прибрежная защитная полоса
 - защитная зона объектов культурного наследия
 - охранный зона безаварийности
 - охранный зона сетей водоснабжения
 - охранный зона бытовой сети водоснабжения
 - охранный зона дренажной сети водоснабжения
 - охранный зона линейной сети водоснабжения
 - охранный зона подземной линии связи
 - охранный зона кабельной линии электропередачи
 - охранный зона воздушной линии электропередачи напряжением 6 кВ
 - охранный зона воздушной линии электропередачи напряжением 35 кВ
 - охранный зона воздушной линии электропередачи напряжением 0,4 кВ
 - охранный зона воздушной линии электропередачи напряжением 110 кВ
 - санитарно-защитная зона кладбища

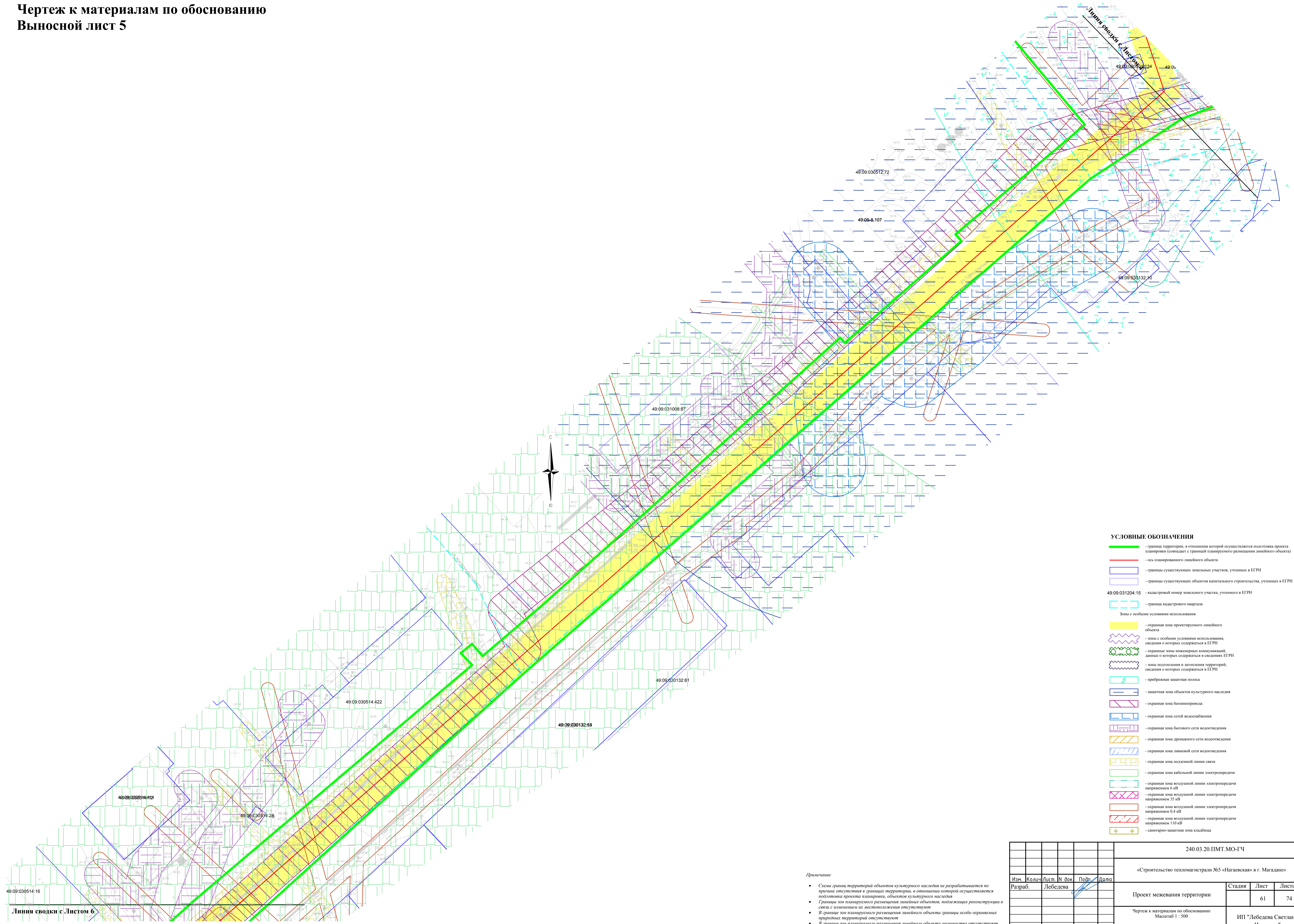
Примечание

- Схема границ территорий объектов культурного наследия не разрабатывается по причине отсутствия в границах территории, в отношении которой осуществляется подготовка проекта планировки, объектов культурного наследия
- Границы зон планируемого размещения линейных объектов, подлежащих реконструкции и связи с изменением их местоположения отсутствуют
- В границе зон планируемого размещения линейного объекта границы особо охраняемых природных территорий отсутствуют
- В границе зон планируемого размещения линейного объекта лесничества отсутствуют

					240.03.20.ПМТ.МО-ГЧ				
					«Строительство тепломатриалы №5 «Нагаевская» в г. Магадане»				
Изм.	Кол.	Лист	№ док.	Подп.	Дата	Проект межевания территории	Стадия	Лист	Листов
Разраб.	Лебедева							60	74
					Чертеж к материалам по обоснованию			ИП "Лебедева Светлана Игоревна"	
					Масштаб 1:500			формат А1	

Изм. № подл. Подп. и дата. Взам. инв. №

Чертеж к материалам по обоснованию
Выносной лист 5



- УСЛОВНЫЕ ОБОЗНАЧЕНИЯ**
- граница территории, в отношении которой осуществляется подготовка проекта планировки (совпадает с границей планируемого размещения линейного объекта)
 - ось планируемого линейного объекта
 - границы существующих земельных участков, учтенных в ЕГРН
 - границы существующих объектов капитального строительства, учтенных в ЕГРН
 - 49:09:031204:15 - кадастровый номер земельного участка, учтенного в ЕГРН
 - граница кадастрового квартала
 - Зоны с особыми условиями использования:**
 - охранный зона проектируемого линейного объекта
 - зоны с особыми условиями использования, сведения о которых содержатся в ЕГРН
 - охранные зоны инженерных коммуникаций, данные о которых содержатся в сведениях ЕГРН
 - зоны подтопления и затопления территорий, сведения о которых содержатся в ЕГРН
 - прибрежная защитная полоса
 - защитная зона объектов культурного наследия
 - охранный зона безаварийности
 - охранный зона сетей водоснабжения
 - охранный зона бытовой сети водоотведения
 - охранный зона дренажной сети водоотведения
 - охранный зона линейной сети водоотведения
 - охранный зона подземной линии связи
 - охранный зона кабельной линии электропередачи
 - охранный зона воздушной линии электропередачи напряжением 6 кВ
 - охранный зона воздушной линии электропередачи напряжением 35 кВ
 - охранный зона воздушной линии электропередачи напряжением 0,4 кВ
 - охранный зона воздушной линии электропередачи напряжением 110 кВ
 - санитарно-защитная зона склада

Примечание

- Схема границ территорий объектов культурного наследия не разрабатывается по причине отсутствия в границах территории, в отношении которой осуществляется подготовка проекта планировки, объектов культурного наследия
- Границы зон планируемого размещения линейных объектов, подлежащих реконструкции в связи с изменением их местоположения отсутствуют
- В границе зон планируемого размещения линейного объекта границы особо охраняемых природных территорий отсутствуют
- В границе зон планируемого размещения линейного объекта заповедных территорий отсутствуют


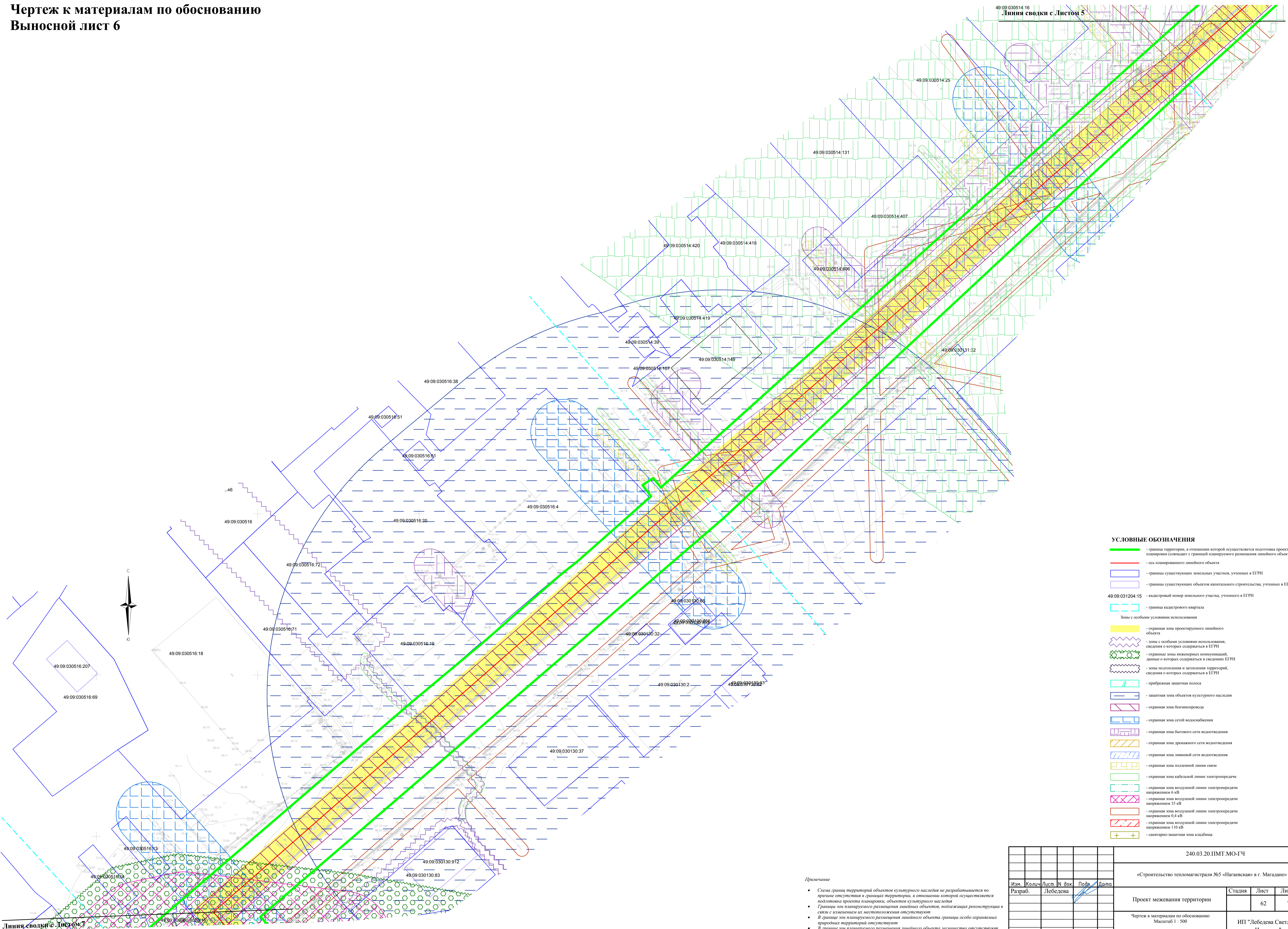
240.03.20.ПМГ.МО-ГЧ				
«Строительство тепломатриалы №5 «Нагаевская» в г. Магадан»				
Изм.	Кол.	Лист	№ док.	Дата
Разраб.	Лебедева			
Проект межевания территории			Стадия	Лист
			61	74
Чертеж к материалам по обоснованию			ИП "Лебедева Светлана Игоревна"	
Масштаб 1 : 500				

Изм. № подл. Подп. и дата Взам. инв. №

49:09:030514:16
Линия сводки с Листом 6

Чертеж к материалам по обоснованию
Выносной лист 6

49.09.030514.16
Линия сводки с Листом 5



- УСЛОВНЫЕ ОБОЗНАЧЕНИЯ**
- граница территории, в отношении которой осуществляется подготовка проекта планировки (совпадает с границей планируемого размещения линейного объекта)
 - ось планируемого линейного объекта
 - границы существующих земельных участков, учтенных в ЕГРН
 - границы существующих объектов капитального строительства, учтенных в ЕГРН
 - 49.09.031204.15 - кадастровый номер земельного участка, учтенного в ЕГРН
 - граница кадастрового квартала
 - Зоны с особыми условиями использования:**
 - охранный зона проектируемого линейного объекта
 - зоны с особыми условиями использования, сведения о которых содержатся в ЕГРН
 - охранные зоны инженерных коммуникаций, данные о которых содержатся в сведениях ЕГРН
 - зоны подготовки и заплата территории, сведения о которых содержатся в ЕГРН
 - прибрежная защитная полоса
 - защитная зона объектов культурного наследия
 - охранный зона бензинопровода
 - охранный зона сетей водоснабжения
 - охранный зона бытового сети водоотведения
 - охранный зона дренажного сети водоотведения
 - охранный зона линейной сети водоотведения
 - охранный зона подземной линии связи
 - охранный зона кабельной линии электропередачи
 - охранный зона воздушной линии электропередачи напряжением 6 кВ
 - охранный зона воздушной линии электропередачи напряжением 35 кВ
 - охранный зона воздушной линии электропередачи напряжением 0,4 кВ
 - охранный зона воздушной линии электропередачи напряжением 110 кВ
 - санитарно-защитная зона кладбища

Примечание

- Схема границ территорий объектов культурного наследия не разрабатывается по причине отсутствия в границах территории, в отношении которой осуществляется подготовка проекта планировки, объектов культурного наследия
- Границы зон планируемого размещения линейных объектов, подлежащих реконструкции и связи с изменением их местоположения отсутствуют
- В границе зон планируемого размещения линейного объекта границы особо охраняемых природных территорий отсутствуют
- В границе зон планируемого размещения линейного объекта лесничества отсутствуют

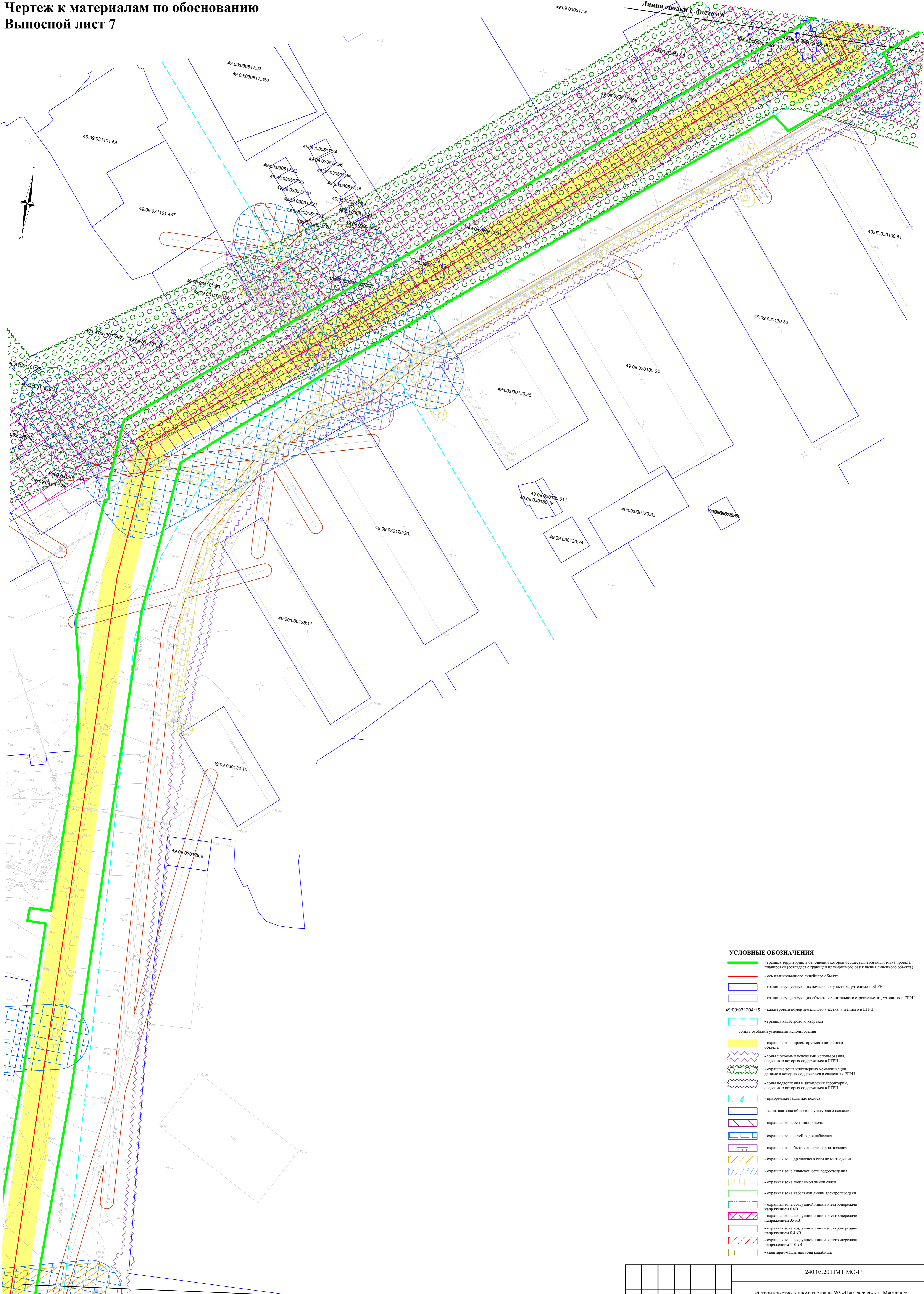
240.03.20.ПМГ.МО-ГЧ				
«Строительство тепломаршрута №5 «Нагаевская» в г. Магадан»				
Изм.	Кол.	Лист	№ док.	Дата
Разраб.	Лебедева			
Проект межевания территории			Стадия	Лист
			62	74
Чертеж к материалам по обоснованию				
Масштаб 1 : 500			ИП "Лебедева Светлана Игоревна"	

Изм. № подл. Подп. и дата Взам. инв. №

Линия сводки с Листом 7

Формат А1

Чертеж к материалам по обоснованию Выносной лист 7



УСЛОВНЫЕ ОБОЗНАЧЕНИЯ

- - граница территории, в отношении которой осуществляется подготовка проекта планировки (совпадает с границей планируемого размещения линейного объекта)
- - ось планируемого линейного объекта
- границы существующих земельных участков, учтенных в ЕГРН
- границы существующих объектов капитального строительства, учтенных в ЕГРН
- 49.09.031204.15 - кадастровый номер земельного участка, учтенного в ЕГРН
- граница кадастрового квартала

Зоны с особыми условиями использования:

- охранный зона проектируемого линейного объекта
- зоны с особыми условиями использования, сведения о которых содержатся в ЕГРН
- охранные зоны инженерных коммуникаций, данные о которых содержатся в сведениях ЕГРН
- зоны подтопления и затопления территорий, сведения о которых содержатся в ЕГРН
- прибрежная защитная полоса
- защитная зона объектов культурного наследия
- охранный зона безвипровода
- охранный зона сетей водоснабжения
- охранный зона бытовой сети водоотведения
- охранный зона дренажной сети водоотведения
- охранный зона линейной сети водоотведения
- охранный зона подземной линии связи
- охранный зона кабельной линии электропередачи
- охранный зона воздушной линии электропередачи напряжением 6 кВ
- охранный зона воздушной линии электропередачи напряжением 35 кВ
- охранный зона воздушной линии электропередачи напряжением 0,4 кВ
- охранный зона воздушной линии электропередачи напряжением 110 кВ
- санитарно-защитная зона кладбища

Примечание

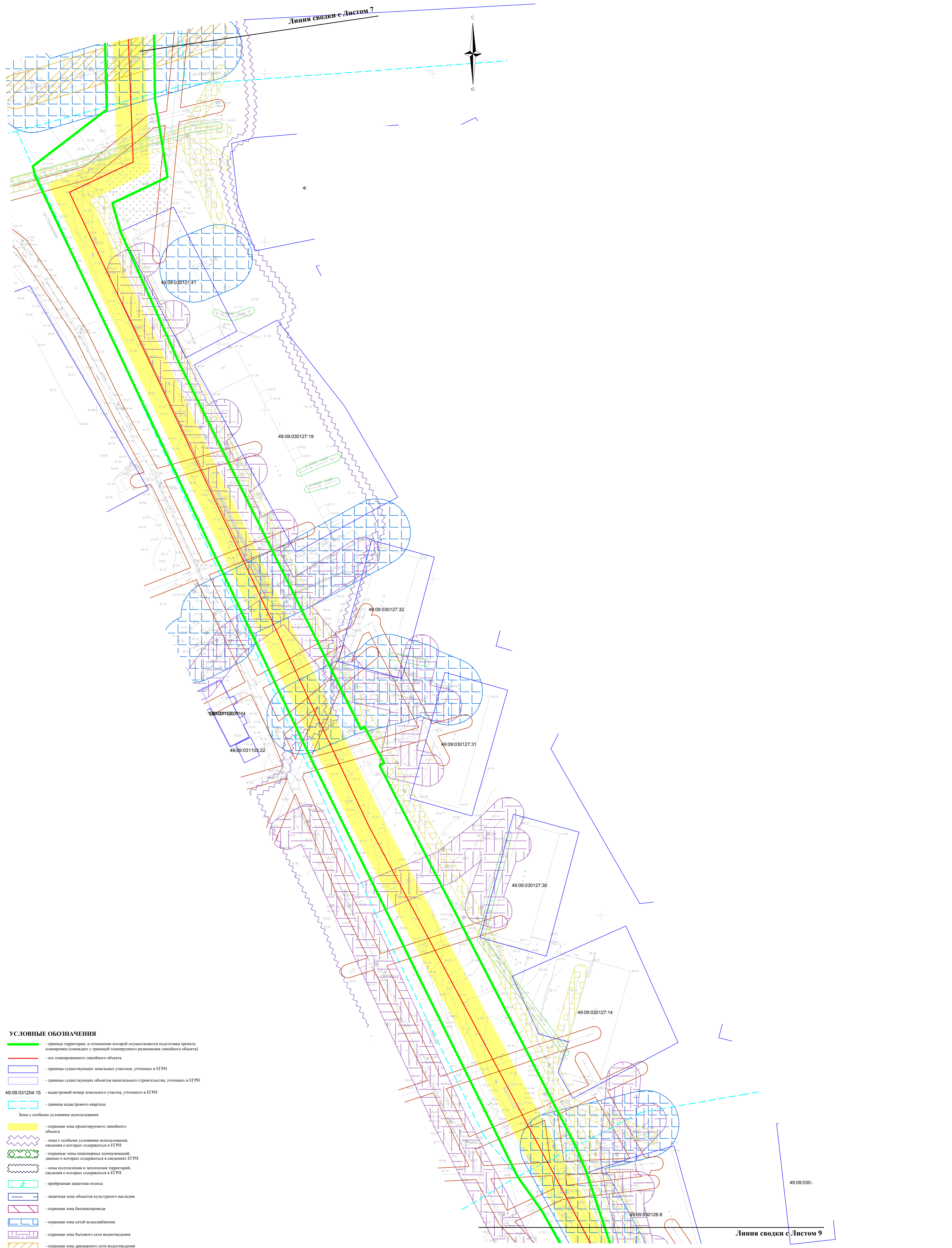
- Схема границ территорий объектов культурного наследия не разрабатывается по причине отсутствия в границах территории, в отношении которой осуществляется подготовка проекта планировки, объектов культурного наследия
- Границы зон планируемого размещения линейных объектов, подлежащих реконструкции в связи с изменением их местоположения отсутствуют
- В границе зон планируемого размещения линейного объекта границы особо охраняемых природных территорий отсутствуют
- В границе зон планируемого размещения линейного объекта лесничества отсутствуют

240.03.20.ПМТ.МО-ГЧ				
«Строительство теплотрассы №5 «Нагаевская» в г. Магадане»				
Изм.	Колуч.	Лист	№ док.	Дата
Разраб.	Лебедева			
Проект межевания территории			Стадия	Лист
				63
Чертеж к материалам по обоснованию			Листов	
Масштаб 1 : 500			74	
			ИП "Лебедева Светлана Игоревна"	
Формат А1				

Инд. № подл. Подп. и дата. Взам. инв. №

Линия сводки с Листом 8

Чертеж к материалам по обоснованию Выносной лист 8



УСЛОВНЫЕ ОБОЗНАЧЕНИЯ

- граница территории, в отношении которой осуществляется подготовка проекта планировки (совпадает с границей планируемого размещения линейного объекта)
- ось планируемого линейного объекта
- границы планируемых земельных участков, учтенных в ЕГРН
- границы существующих объектов капитального строительства, учтенных в ЕГРН
- 49:09:031204:15 - кадастровый номер земельного участка, учтенного в ЕГРН
- граница кадастрового квартала
- Зоны с особыми условиями использования:**
- охранный зона проектируемого линейного объекта
- зоны с особыми условиями использования, сведения о которых содержатся в ЕГРН
- охранные зоны инженерных коммуникаций, данные о которых содержатся в сведениях ЕГРН
- зоны подтопления и затопления территорий, сведения о которых содержатся в ЕГРН
- прибрежная защитная полоса
- защитная зона объектов культурного наследия
- охранный зона беззащитности
- охранный зона сетей водоснабжения
- охранный зона бытового сети водоведения
- охранный зона дренажного сети водоведения
- охранный зона линейной сети водоведения
- охранный зона подземной линии связи
- охранный зона кабельной линии электропередачи
- охранный зона воздушной линии электропередачи напряжением 6 кВ
- охранный зона воздушной линии электропередачи напряжением 35 кВ
- охранный зона воздушной линии электропередачи напряжением 0,4 кВ
- охранный зона воздушной линии электропередачи напряжением 110 кВ
- санитарно-защитная зона кладбища

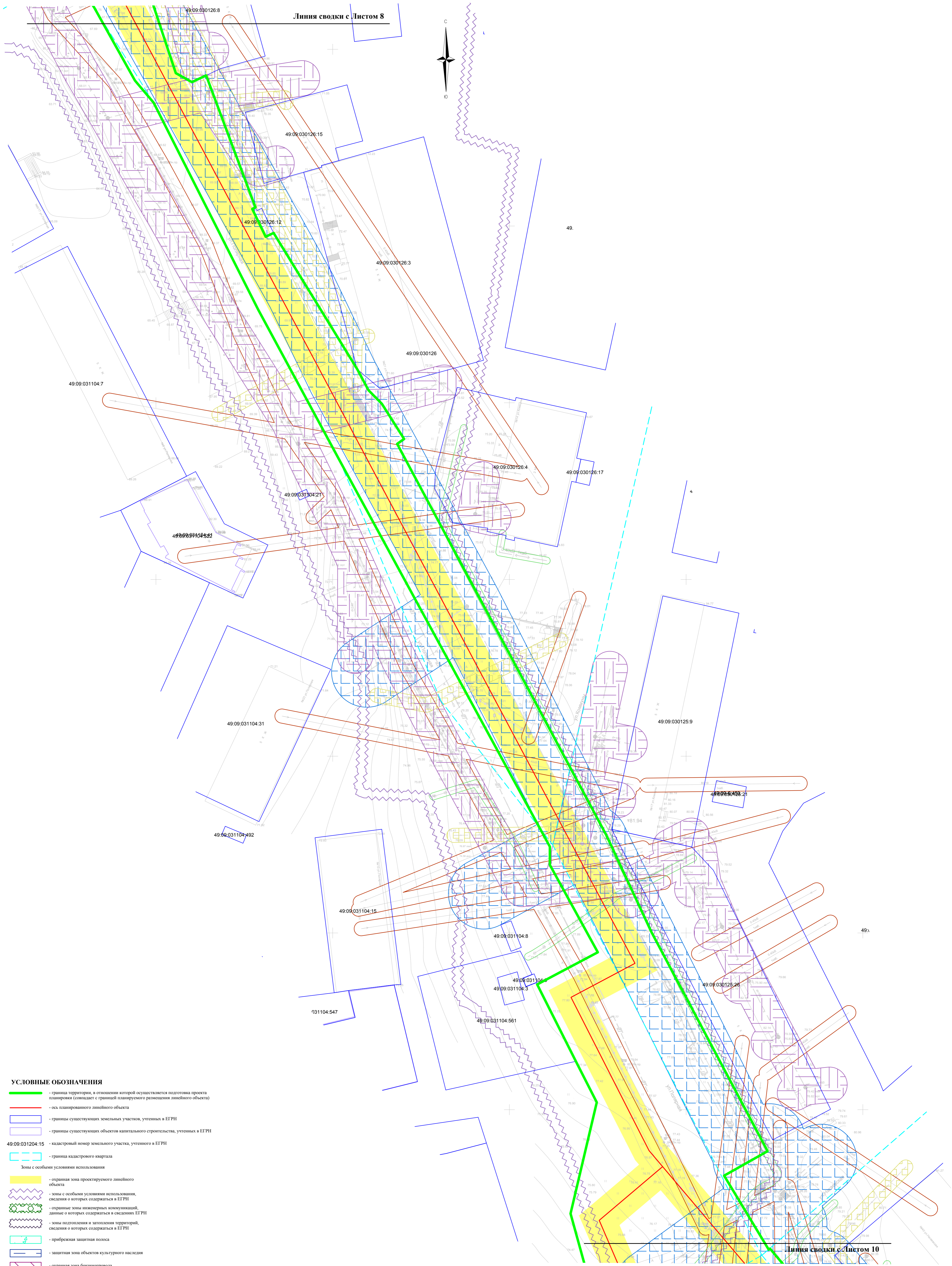
Примечание

- Схема границ территорий объектов культурного наследия не разрабатывается по причине отсутствия в границах территории, в отношении которой осуществляется подготовка проекта планировки, объектов культурного наследия
- Границы зон планируемого размещения линейных объектов, подлежащих реконструкции в связи с изменением их местоположения отсутствуют
- В границе зон планируемого размещения линейного объекта границы особо охраняемых природных территорий отсутствуют
- В границе зон планируемого размещения линейного объекта лесничества отсутствуют

Изм. № подл. Подп. и дата. Взам. инв. №

240.03.20.ПМТ.МО-ГЧ				
«Строительство тепломаршрута №5 «Нагаевская» в г. Магадане»				
Изм.	Кол.	Лист	№ док.	Дата
Разраб.	Лебедева			
Проект межевания территории			Стадия	Лист
				64 / 74
Чертеж к материалам по обоснованию			ИП "Лебедева Светлана Игоревна"	
Масштаб 1 : 500				
формат А1				

Чертеж к материалам по обоснованию Выносной лист 9



УСЛОВНЫЕ ОБОЗНАЧЕНИЯ

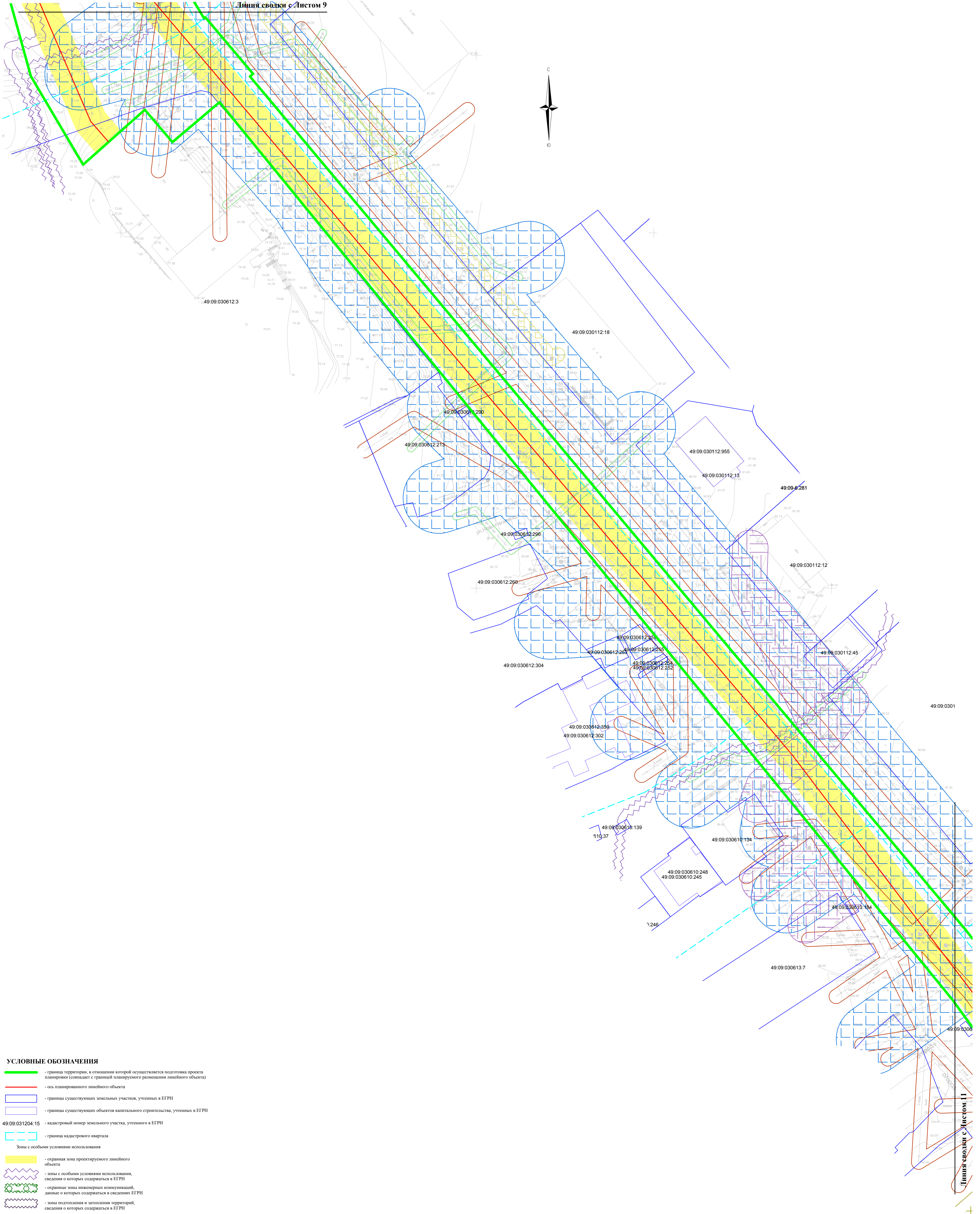
- граница территории, в отношении которой осуществляется подготовка проекта планировки (совпадает с границей планируемого размещения линейного объекта)
- ось планируемого линейного объекта
- границы существующих земельных участков, учтенных в ЕГРН
- границы существующих объектов капитального строительства, учтенных в ЕГРН
- 49.09.031204.15** - кадастровый номер земельного участка, учтенного в ЕГРН
- граница кадастрового квартала
- Зоны с особыми условиями использования**
- охранный зона проектируемого линейного объекта
- зоны с особыми условиями использования, сведения о которых содержатся в ЕГРН
- охранные зоны инженерных коммуникаций, сведения о которых содержатся в сведениях ЕГРН
- зоны подтопления и затопления территорий, сведения о которых содержатся в ЕГРН
- прибрежная защитная полоса
- защитная зона объектов культурного наследия
- охранный зона бензинопровода
- охранный зона сетей водоснабжения
- охранный зона бытового сети водотоков
- охранный зона дренажной сети водотоков
- охранный зоналивнейшей сети водотоков
- охранный зона подземной линии связи
- охранный зона кабельной линии электропередачи
- охранный зона воздушной линии электропередачи напряжением 6 кВ
- охранный зона воздушной линии электропередачи напряжением 15 кВ
- охранный зона воздушной линии электропередачи напряжением 0,4 кВ
- охранный зона воздушной линии электропередачи напряжением 110 кВ
- санитарно-защитная зона кладбища

Примечание

- Схема границ территорий объектов культурного наследия не разрабатывается по причине отсутствия в границах территории, в отношении которой осуществляется подготовка проекта планировки, объектов культурного наследия
- Границы зон планируемого размещения линейных объектов, подлежащих реконструкции в связи с изменением их местоположения отсутствуют
- В границе зон планируемого размещения линейного объекта границы особо охраняемых природных территорий отсутствуют
- В границе зон планируемого размещения линейного объекта лесничества отсутствуют

					240.03.20.ПМТ.МО-ГЧ					
					«Строительство тепломагистрали №5 «Нагаевская» в г. Магадане»					
Изм.	Кол.	Лист	№ док	Подп.	Дата	Проект межевания территории		Стадия	Лист	Листов
Разраб.	Лебедева								65	74
Чертеж к материалам по обоснованию Масштаб 1 : 500						ИП "Лебедева Светлана Игоревна"				

Чертеж к материалам по обоснованию Выносной лист 10



УСЛОВНЫЕ ОБОЗНАЧЕНИЯ

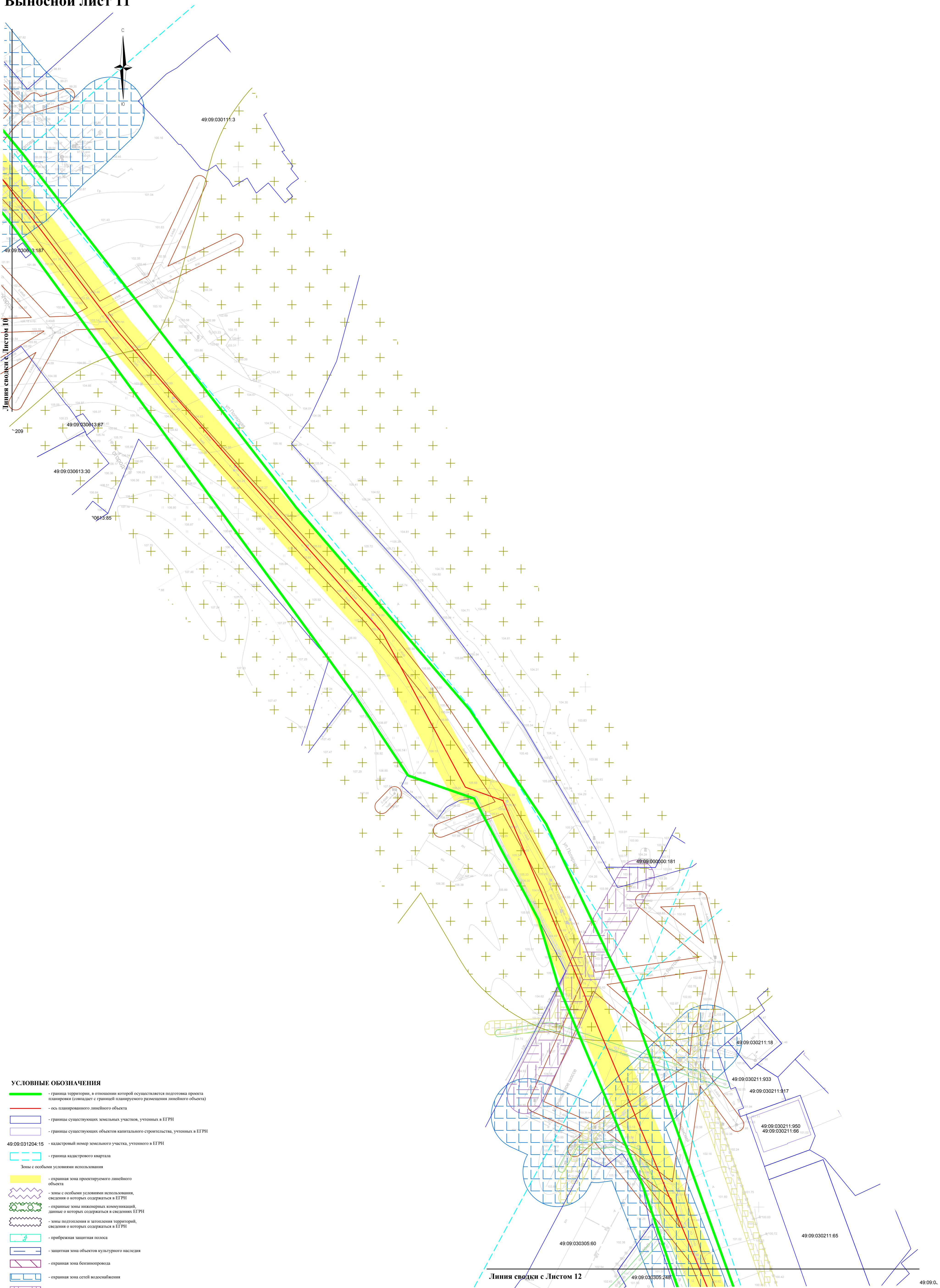
- граница территории, в отношении которой осуществляется подготовка проекта планировки (совпадает с границей планировочного размещения линейного объекта)
- ось планировочного линейного объекта
- границы существующих земельных участков, учтенных в ЕГРН
- границы существующих объектов капитального строительства, учтенных в ЕГРН
- 49.09.031204.15** - кадастровый номер земельного участка, учтенного в ЕГРН
- граница кадастрового квартала
- Зоны с особыми условиями использования**
- охранный зона проектируемого линейного объекта
- зоны с особыми условиями использования, сведения о которых содержатся в ЕГРН
- охранные зоны инженерных коммуникаций, данные о которых содержатся в сведениях ЕГРН
- зоны подтопления и затопления территорий, сведения о которых содержатся в ЕГРН
- прибрежная защитная полоса
- защитная зона объектов культурного наследия
- охранный зона безаварийности
- охранный зона сетей водоснабжения
- охранный зона бытового сети водоотведения
- охранный зона дренажного сети водоотведения
- охранный зона ливневой сети водоотведения
- охранный зона подземной линии связи
- охранный зона кабельной линии электропередачи
- охранный зона воздушной линии электропередачи напряжением 6 кВ
- охранный зона воздушной линии электропередачи напряжением 35 кВ
- охранный зона воздушной линии электропередачи напряжением 0,4 кВ
- охранный зона воздушной линии электропередачи напряжением 110 кВ
- санитарно-защитная зона кладбища

Примечание

- Схема границ территорий объектов культурного наследия не разрабатывается по причине отсутствия в границах территории, в отношении которой осуществляется подготовка проекта планировки, объектов культурного наследия
- Границы зон планировочного размещения линейных объектов, подлежащих реконструкции в связи с изменением их местоположения отсутствуют
- В границе зон планировочного размещения линейного объекта границы особо охраняемых природных территорий отсутствуют
- В границе зон планировочного размещения линейного объекта лесничества отсутствуют

					240.03.20.ПМТ.МО-ГЧ					
					«Строительство тепломагистрали №5 «Нагаевская» в г. Магадане»					
Изм.	Колуч.	Лист	N док	Подп.	Дата	Проект межевания территории		Стадия	Лист	Листов
Разраб.	Лебедева									66
					Чертеж к материалам по обоснованию Масштаб 1 : 500			ИП "Лебедева Светлана Игоревна"		
								формат А1		

Чертеж к материалам по обоснованию Выносной лист 11



УСЛОВНЫЕ ОБОЗНАЧЕНИЯ

- граница территории, в отношении которой осуществляется подготовка проекта планировки (совпадает с границей планируемого размещения линейного объекта)
- ось планируемого линейного объекта
- границы существующих земельных участков, учтенных в ЕГРН
- границы существующих объектов капитального строительства, учтенных в ЕГРН
- 49.09.031204.15 - кадастровый номер земельного участка, учтенного в ЕГРН
- граница кадастрового квартала
- Зоны с особыми условиями использования**
- охранный зона проектируемого линейного объекта
- зоны с особыми условиями использования, сведения о которых содержатся в ЕГРН
- охранные зоны инженерных коммуникаций, данные о которых содержатся в сведениях ЕГРН
- зоны подтопления и затопления территорий, сведения о которых содержатся в ЕГРН
- прибрежная защитная полоса
- защитная зона объектов культурного наследия
- охранный зона безвизированного
- охранный зона сетей водоснабжения
- охранный зона бытового сети водоотведения
- охранный зона дренажного сети водоотведения
- охранный зона ливневой сети водоотведения
- охранный зона подземной линии связи
- охранный зона кабельной линии электропередачи
- охранный зона воздушной линии электропередачи напряжением 6 кВ
- охранный зона воздушной линии электропередачи напряжением 0,4 кВ
- охранный зона воздушной линии электропередачи напряжением 110 кВ
- санитарно-защитная зона кладбища

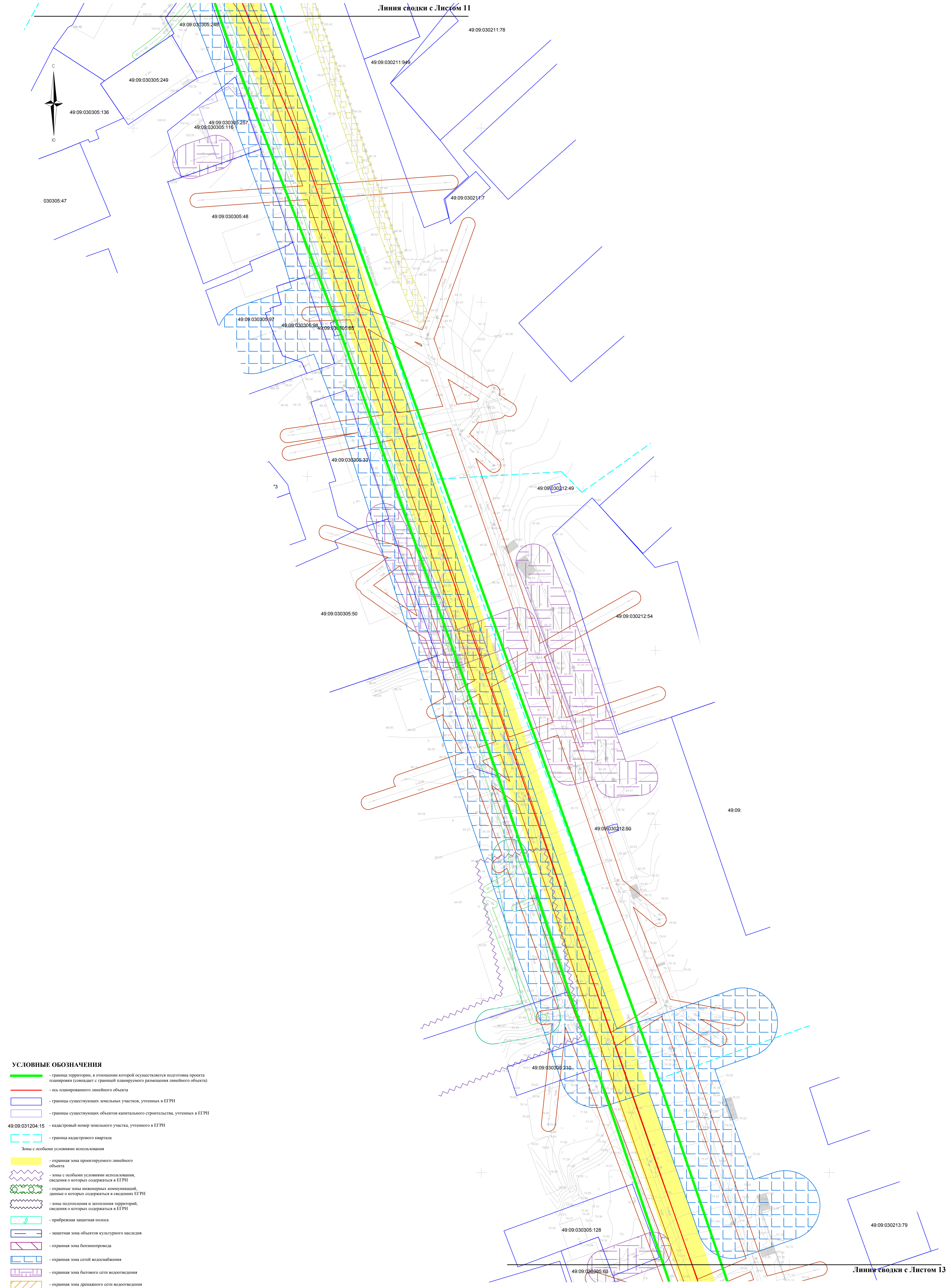
Примечание

- Схема границ территорий объектов культурного наследия не разрабатывается по причине отсутствия в границах территории, в отношении которой осуществляется подготовка проекта планировки, объектов культурного наследия
- Границы зон планируемого размещения линейных объектов, подлежащих реконструкции в связи с изменением их местоположения отсутствуют
- В границе зон планируемого размещения линейного объекта границы особо охраняемых природных территорий отсутствуют
- В границе зон планируемого размещения линейного объекта лесничества отсутствуют

					240.03.20.ПМТ.МО-ГЧ					
					«Строительство тепломагистрали №5 «Нагаевская» в г. Магадане»					
Изм.	Колуч.	Лист	N док	Подп.	Дата	Проект межевания территории		Стадия	Лист	Листов
Разраб.	Лебедева									
					Чертеж к материалам по обоснованию Масштаб 1 : 500			ИП "Лебедева Светлана Игоревна"		
								формат А1		

Чертеж к материалам по обоснованию Выносной лист 12

Линия сводки с Листом 11



УСЛОВНЫЕ ОБОЗНАЧЕНИЯ

- граница территории, в отношении которой осуществляется подготовка проекта планировки (совпадает с границей планируемого размещения линейного объекта)
- ось планируемого линейного объекта
- границы существующих земельных участков, учтенных в ЕГРН
- границы существующих объектов капитального строительства, учтенных в ЕГРН
- 49:09:031204:15** - кадастровый номер земельного участка, учтенного в ЕГРН
- граница кадастрового квартала
- Зоны с особыми условиями использования:**
- охранный зона проектируемого линейного объекта
- зоны с особыми условиями использования, сведения о которых содержатся в ЕГРН
- охранные зоны инженерных коммуникаций, данные о которых содержатся в сведениях ЕГРН
- зоны подтопления и затопления территорий, сведения о которых содержатся в ЕГРН
- прибрежная защитная полоса
- защитная зона объектов культурного наследия
- охранный зона бензинопровода
- охранный зона сетей водоснабжения
- охранный зона бытового сети водоотведения
- охранный зона дренажной сети водоотведения
- охранный зона линейной сети водоотведения
- охранный зона подземной линии связи
- охранный зона кабельной линии электропередачи
- охранный зона воздушной линии электропередачи напряжением 6 кВ
- охранный зона воздушной линии электропередачи напряжением 35 кВ
- охранный зона воздушной линии электропередачи напряжением 0,4 кВ
- охранный зона воздушной линии электропередачи напряжением 110 кВ
- санитарно-защитная зона кладбища

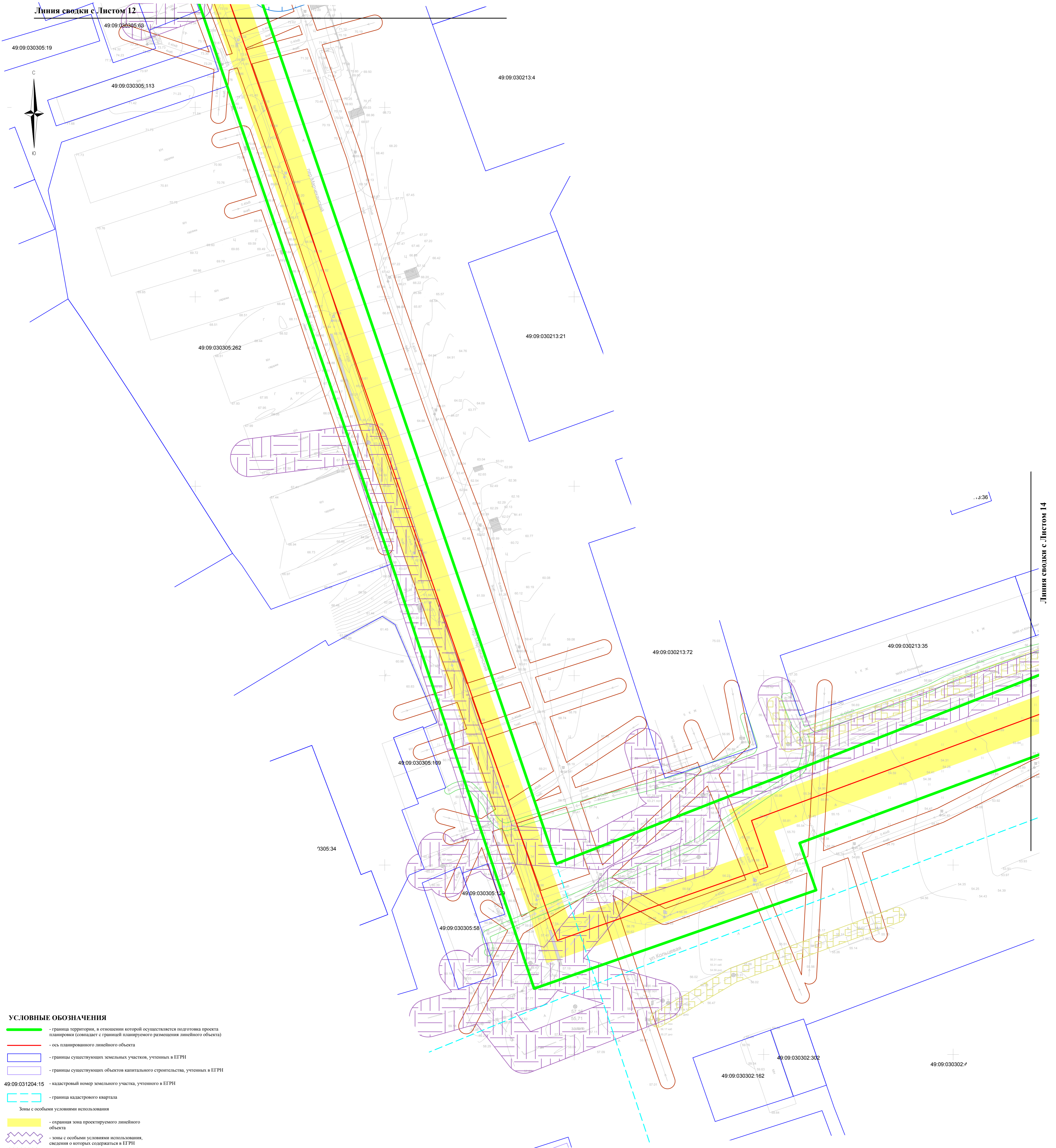
Примечание

- Схема границ территорий объектов культурного наследия не разрабатывается по причине отсутствия в границах территории, в отношении которой осуществляется подготовка проекта планировки, объектов культурного наследия
- Границы зон планируемого размещения линейных объектов, подлежащих реконструкции в связи с изменением их местоположения отсутствуют
- В границе зон планируемого размещения линейного объекта границы особо охраняемых природных территорий отсутствуют
- В границе зон планируемого размещения линейного объекта лесничества отсутствуют

Линия сводки с Листом 13

					240.03.20.ПМТ.МО-ГЧ					
					«Строительство тепломаршрута №5 «Нагаевская» в г. Магадан»					
Изм.	Кол.	Лист	№ док	Подп.	Дата	Проект межевания территории		Стадия	Лист	Листов
Разраб.	Лебедева									68
					Чертеж к материалам по обоснованию			ИП "Лебедева Светлана Игоревна"		
					Масштаб 1 : 500					
								формат А1		

Чертеж к материалам по обоснованию Выносной лист 13



- УСЛОВНЫЕ ОБОЗНАЧЕНИЯ**
- граница территории, в отношении которой осуществляется подготовка проекта планировки (совпадает с границей планируемого размещения линейного объекта)
 - ось планируемого линейного объекта
 - границы существующих земельных участков, учтенных в ЕГРН
 - границы существующих объектов капитального строительства, учтенных в ЕГРН
 - 49:09:031204:15 — кадастровый номер земельного участка, учтенного в ЕГРН
 - граница кадастрового квартала
- Зоны с особыми условиями использования**
- охранный зона проектируемого линейного объекта
 - зоны с особыми условиями использования, сведения о которых содержатся в ЕГРН
 - охранные зоны инженерных коммуникаций, данные о которых содержатся в сведениях ЕГРН
 - зоны подтопления и затопления территорий, сведения о которых содержатся в ЕГРН
 - прибрежная защитная полоса
 - защитная зона объектов культурного наследия
 - охранный зона безаварийности
 - охранный зона сетей водоснабжения
 - охранный зона бытового сети водоотведения
 - охранный зона дренажной сети водоотведения
 - охранный зона линейной сети водоотведения
 - охранный зона подземной линии связи
 - охранный зона кабельной линии электропередачи
 - охранный зона воздушной линии электропередачи напряжением 6 кВ
 - охранный зона воздушной линии электропередачи напряжением 35 кВ
 - охранный зона воздушной линии электропередачи напряжением 0,4 кВ
 - охранный зона воздушной линии электропередачи напряжением 110 кВ
 - санитарно-защитная зона кладбища

Примечание

- Схема границ территорий объектов культурного наследия не разрабатывается по причине отсутствия в границах территории, в отношении которой осуществляется подготовка проекта планировки, объектов культурного наследия
- Границы зон планируемого размещения линейных объектов, подлежащих реконструкции в связи с изменением их местоположения отсутствуют
- В границе зон планируемого размещения линейного объекта границы особо охраняемых природных территорий отсутствуют
- В границе зон планируемого размещения линейного объекта лесничества отсутствуют

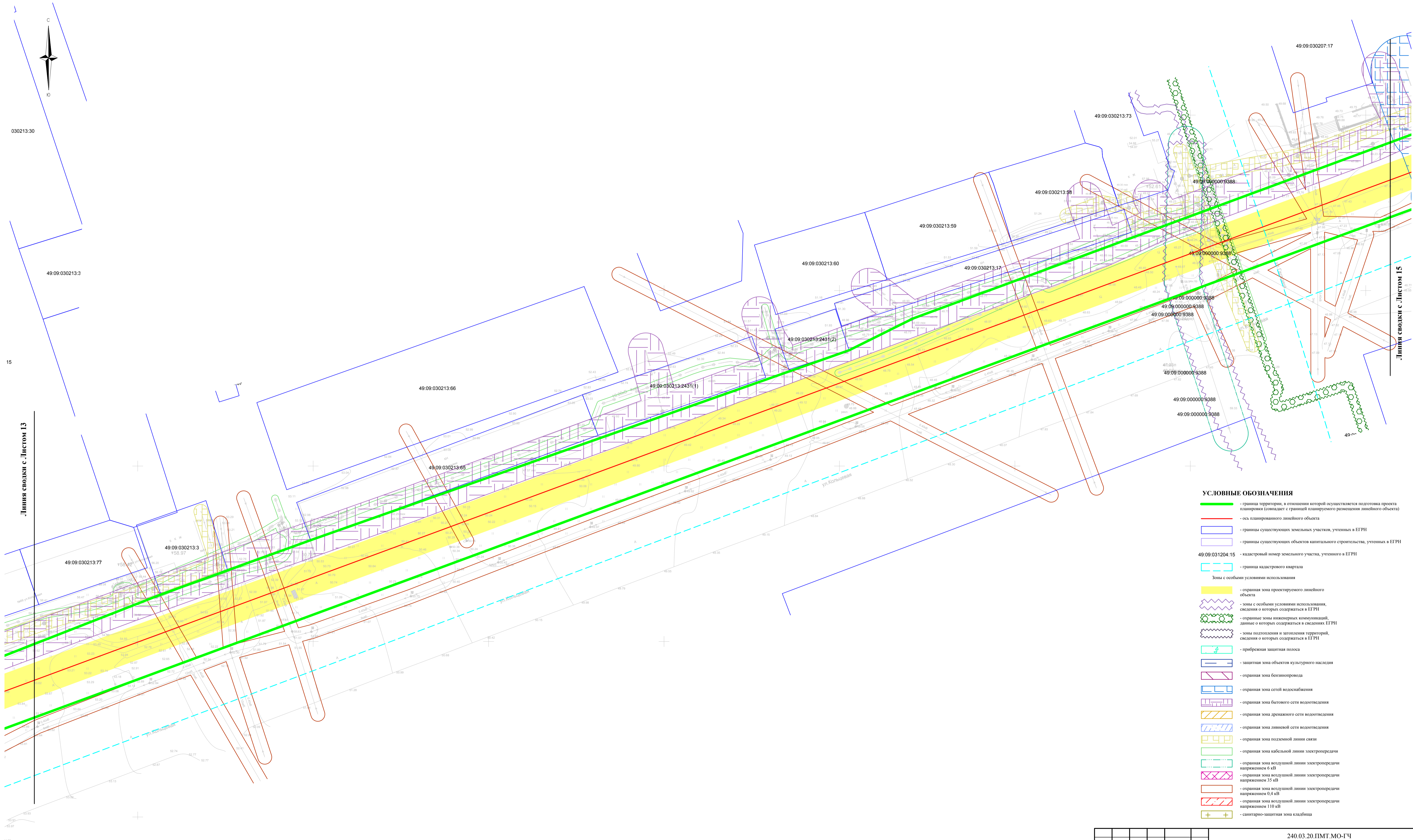
					240.03.20.ПМТ.МО-ГЧ					
					«Строительство тепломагистрали №5 «Нагаевская» в г. Магадане»					
Изм.	Кол.	Лист	№ док.	Подп.	Дата	Проект межевания территории	Стадия	Лист	Листов	
Разраб.	Лебедева							69	74	
					Чертеж к материалам по обоснованию Масштаб 1:500			ИП "Лебедева Светлана Игоревна"		

Инв. № подл. Подп. и дата. Взам. инв. №

Линия сводки с Листом 14

формат А1

**Чертеж к материалам по обоснованию
Выносной лист 14**



- УСЛОВНЫЕ ОБОЗНАЧЕНИЯ**
- граница территории, в отношении которой осуществляется подготовка проекта планировки (совпадает с границей планируемого размещения линейного объекта)
 - ось планируемого линейного объекта
 - границы существующих земельных участков, учтенных в ЕГРН
 - границы существующих объектов капитального строительства, учтенных в ЕГРН
 - 49.09.031204.15 - кадастровый номер земельного участка, учтенного в ЕГРН
 - граница кадастрового квартала
- Зоны с особыми условиями использования:**
- охранный зона проектируемого линейного объекта
 - зона с особыми условиями использования, сведения о которых содержатся в ЕГРН
 - охранные зоны инженерных коммуникаций, данные о которых содержатся в сведениях ЕГРН
 - зоны подтопления и затопления территорий, сведения о которых содержатся в ЕГРН
 - прибрежная защитная полоса
 - защитная зона объектов культурного наследия
 - охранный зона беззащитности
 - охранный зона сетей водоснабжения
 - охранный зона бытового сети водоотведения
 - охранный зона дренажной сети водоотведения
 - охранный зона линейной сети водоотведения
 - охранный зона подземной линии связи
 - охранный зона кабельной линии электропередачи
 - охранный зона воздушной линии электропередачи напряжением 6 кВ
 - охранный зона воздушной линии электропередачи напряжением 35 кВ
 - охранный зона воздушной линии электропередачи напряжением 0,4 кВ
 - охранный зона воздушной линии электропередачи напряжением 110 кВ
 - санитарно-защитная зона кладбища

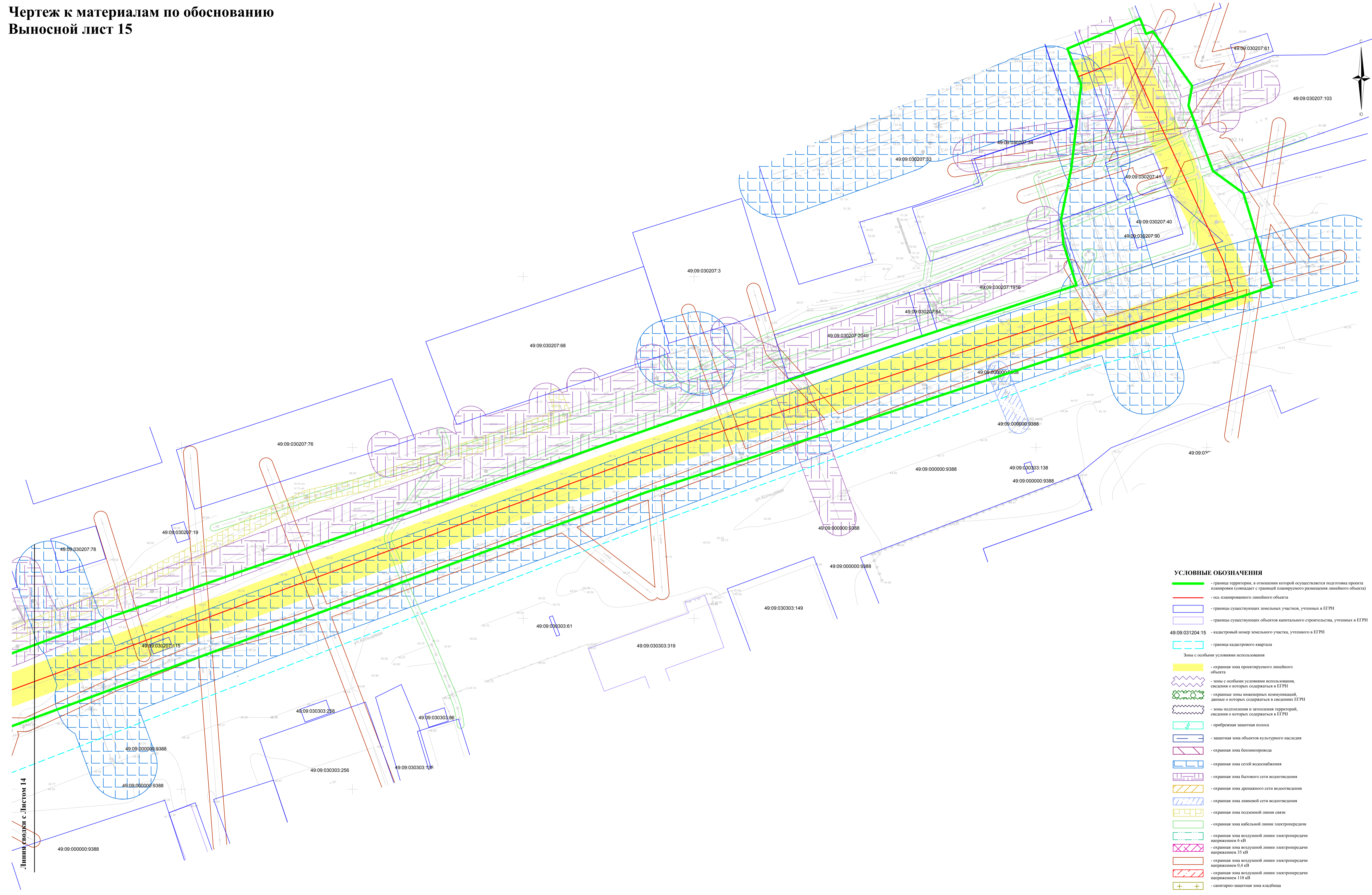
Примечание

- Схема границ территорий объектов культурного наследия не разрабатывается по причине отсутствия в границах территории, в отношении которой осуществляется подготовка проекта планировки, объектов культурного наследия
- Границы зон планируемого размещения линейных объектов, подлежащих реконструкции в связи с изменением их местоположения отсутствуют
- В границе зон планируемого размещения линейного объекта границы особо охраняемых природных территорий отсутствуют
- В границе зон планируемого размещения линейного объекта лесничества отсутствуют

					240.03.20.ПМГ.МО-ГЧ					
					«Строительство тепломаршрута №5 «Нагаевская» в г. Магадане»					
Изм.	Кол.	Лист	№ док.	Подп.	Дата	Проект межевания территории	Стадия	Лист	Листов	
Разраб.	Лебедева							70	74	
					Чертеж к материалам по обоснованию Масштаб 1 : 500			ИП "Лебедева Светлана Игоревна"		

Изм. № подл. Подп. и дата Взам. инв. №

**Чертеж к материалам по обоснованию
Выносной лист 15**



- УСЛОВНЫЕ ОБОЗНАЧЕНИЯ**
- граница территории, в отношении которой осуществляется подготовка проекта планировки (совпадает с границей планируемого размещения линейного объекта)
 - ось планируемого линейного объекта
 - границы существующих земельных участков, учтенных в ЕГРН
 - границы существующих объектов капитального строительства, учтенных в ЕГРН
 - 49.09.031204.15 - кадастровый номер земельного участка, учтенного в ЕГРН
 - граница кадастрового квартала
 - Зоны с особыми условиями использования:**
 - охранный зона проектируемого линейного объекта
 - зоны с особыми условиями использования, сведения о которых содержатся в ЕГРН
 - охранные зоны инженерных коммуникаций, данные о которых содержатся в сведениях ЕГРН
 - зоны подтопления и затопления территорий, сведения о которых содержатся в ЕГРН
 - прибрежная защитная полоса
 - защитная зона объектов культурного наследия
 - охранный зона беззащитности
 - охранный зона сетей водоснабжения
 - охранный зона бытового сети водоотведения
 - охранный зона дренажной сети водоотведения
 - охранный зона ливневой сети водоотведения
 - охранный зона подземной линии связи
 - охранный зона кабельной линии электропередачи
 - охранный зона воздушной линии электропередачи напряжением 6 кВ
 - охранный зона воздушной линии электропередачи напряжением 35 кВ
 - охранный зона воздушной линии электропередачи напряжением 0,4 кВ
 - охранный зона воздушной линии электропередачи напряжением 110 кВ
 - санитарно-защитная зона склада

Линия обложки с Листом 14

Примечание

- Схема границ территорий объектов культурного наследия не разрабатывается по причине отсутствия в границах территории, в отношении которой осуществляется подготовка проекта планировки, объектов культурного наследия
- Границы зон планируемого размещения линейных объектов, подлежащих реконструкции в связи с изменением их местоположения отсутствуют
- В границе зон планируемого размещения линейного объекта границы особо охраняемых природных территорий отсутствуют
- В границе зон планируемого размещения линейного объекта лесничества отсутствуют

					240.03.20.ПМГ.МО-ГЧ					
					«Строительство тепломаршрута №5 «Нагаевская» в г. Магадане»					
Изм.	Кол.	Лист	№ док.	Подп.	Дата	Проект межевания территории	Стадия	Лист	Листов	
Разраб.	Лебедева							71	74	
					Чертеж к материалам по обоснованию Масштаб 1 : 500			ИП "Лебедева Светлана Игоревна"		

Изм. № подл. Подп. и дата Взам. инв. №

IV. Материалы по обоснованию проекта межевания территории.
Текстовая часть

1. Обоснование определения местоположения границ образуемого земельного участка с учетом соблюдения требований к образуемым земельным участкам, в том числе требований к предельным (минимальным и (или) максимальным) размерам земельных участков

Основанием для подготовки проекта планировки с проектом межевания территории, предусматривающей размещение линейного объекта местного значения «Строительство тепломагистрали №5 «Нагаевская» в г. Магадане» является Техническое задание на разработку проекта планировки и межевания территории для размещения линейного объекта местного значения.

Границы отводимого земельного участка под объектом приняты с учётом схемы теплоснабжения муниципального образования «Город Магадан» на 2014-2019 годы, утверждённая постановлением Мэрии города Магадан от 20.06.2014 г. №2219.

2. Обоснование способа образования земельного участка

Проектируемый линейный объект местного значения «Строительство тепломагистрали №5 «Нагаевская» в г. Магадане» расположен в городе Магадан, Магаданской области на землях населенных пунктов. Для оформления участка предусматривается постоянный отвод и временный отвод.

Выявлена необходимость оформления сервитута с целью формирования части земельных участков с кадастровыми номерами: 49:09:000000:8, 49:09:030501:17, 49:09:030501:47, 49:09:030501:75, 49:09:030501:96, 49:09:030501:78, 49:09:030501:134, 49:09:030501:287, 49:09:030501:59, 49:09:030612:3, 49:09:030207:115, 49:09:030207:90, 49:09:030207:40, 49:09:030207:41, 49:09:030207:34 под временным отводом.

Земельные участки под постоянным отводом в соответствии с «Таблицей 1. Перечень образуемых земельных участков» образуются из земель, находящихся в государственной или муниципальной собственности под постоянным отводом.

Вместе с тем, выявлена необходимость оформления земельных участков под постоянным отводом путем раздела существующих земельных участков с кадастровыми номерами: 49:09:030501:287, 49:09:030612:3 в соответствии с «Таблицей 1. Перечень образуемых земельных участков».

Общая площадь земельного участка, необходимого для размещения линейного объекта местного значения «Строительство тепломагистрали №5 «Нагаевская» в г. Магадане» под временным отводом составляет 138596 кв.м., в том числе:

Под временным отводом (I этап строительства) – 57456 кв.м.:

- земельный участок, образуемый для размещения тепломагистрали – 50747 кв.м. В отношении участка предусматривается использование земельного участка на нии Разрешения на использование земельного участка, находящихся в государственной или муниципальной собственности в соответствии со ст. 39.34 п.2 ЗК РФ, без внесения о нём сведений в ЕГРН;

- образуемые части земельных участков с кадастровыми номерами 49:09:000000:8, 49:09:030501:17, 49:09:030501:47, 49:09:030501:75, 49:09:030501:96, 49:09:030501:78, 49:09:030501:134, 49:09:030501:287, 49:09:030501:59 площадью 6709 кв.м.

Под временным отводом (II этап строительства) – 39590 кв.м.:

- земельный участок, образуемый для размещения тепломагистрали – 38704 кв.м. В отношении участка предусматривается использование земельного участка на нии Разрешения на использование земельного участка, находящихся в государственной или муниципальной собственности в соответствии со ст. 39.34 п.2 ЗК РФ, без внесения о нём сведений в ЕГРН;

- образуемые части земельных участков с кадастровыми номерами 49:09:030501:287, 49:09:030501:59, 49:09:030612:3, площадью 886 кв.м.

Под временным отводом (III этап строительства) – 41550 кв.м.:

- земельный участок, образуемый для размещения тепломагистрали – 40243 кв.м.;

- образуемые части земельных участков с кадастровыми номерами 49:09:030207:115, 49:09:030207:90, 49:09:030207:40, 49:09:030207:41, 49:09:030207:34, площадью 1307 кв.м.

Под постоянным отводом (I этап строительства) – 6900 кв.м.:

- земельный участок, образуемый для размещения тепломагистрали – 6833 кв.м.;

- образуемые земельные участки путем раздела земельных участков с кадастровыми номерами 49:09:030501:287, 49:09:030612:3, площадью 67 кв.м.

Под постоянным отводом (II этап строительства) – 879 кв.м.:

- земельный участок, образуемый для размещения тепломагистрали – 820 кв.м.;

- образуемые земельные участки путем раздела земельных участков с кадастровыми номерами 49:09:030501:287, площадью 59 кв.м.

Под постоянным отводом (III этап строительства) – земельный участок, образуемый для размещения тепломагистрали – 674 кв.м.

3. Обоснование определения размеров образуемого земельного участка

Образуемые земельные участки для размещения линейного объекта местного значения «Строительство тепломагистрали №5 «Нагаевская» в г. Магадане» выделены в границах полосы отвода. Параметры земельных участков выбраны для полноценного размещения площадки с целью строительства объекта с условием наименьшего вовлечения интереса третьих лиц и избежания необходимости резервирования и изъятия земель у третьих лиц для государственных или муниципальных нужд.

4. Обоснование определения границ публичного сервитута, подлежащего установлению в соответствии с законодательством Российской Федерации

В соответствии с действующим законодательством предусматривается использование земельного участка на основании Разрешения на использование земельного участка, находящихся в государственной или муниципальной собственности в соответствии со ст. 39.34 п.2 ЗК РФ.