

ПРИЛОЖЕНИЕ

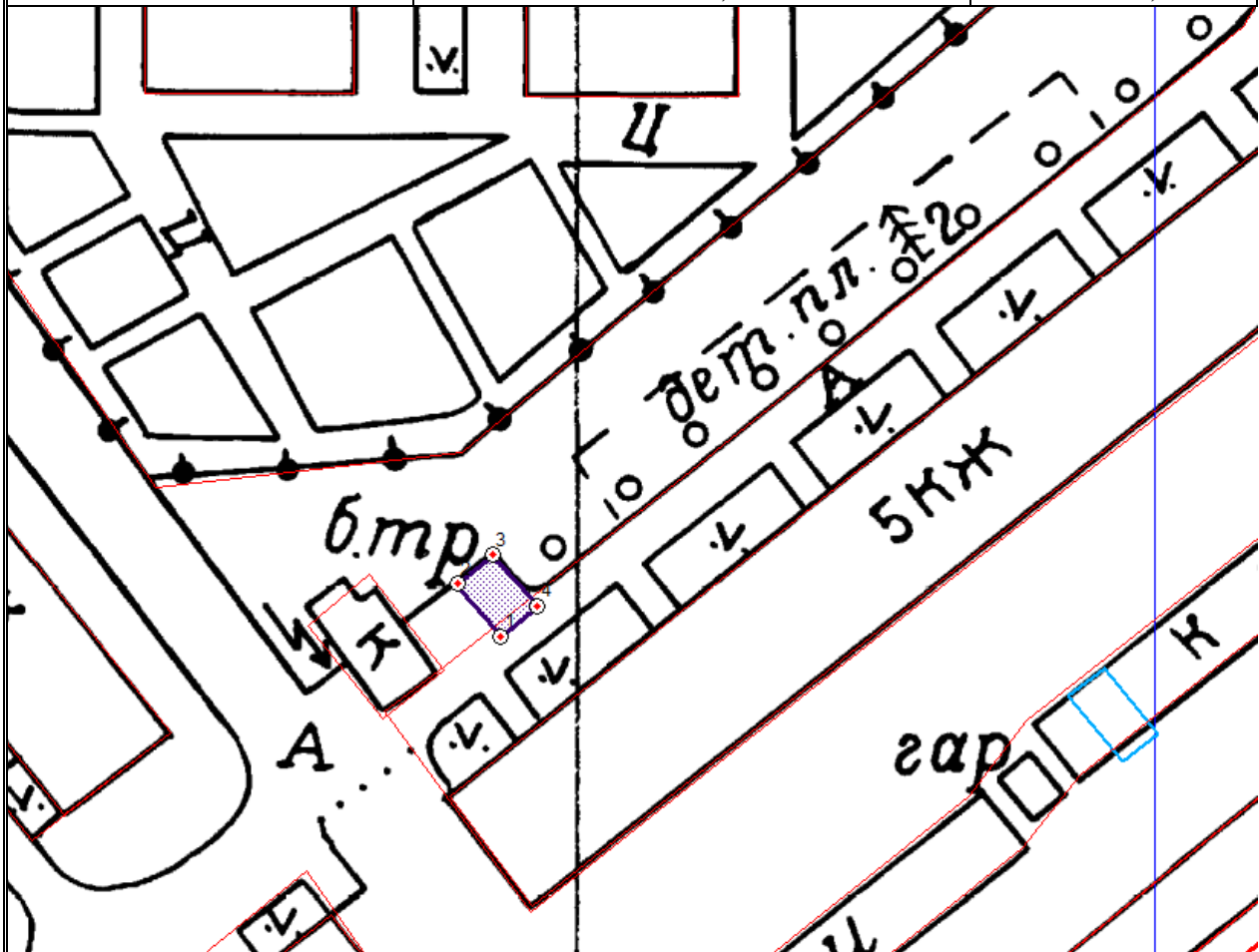
к постановлению мэрии
города Магадана
от 19.04.2023 № 1076-пм

Номер места		146	
Площадь места		24	м ²
Технические характеристики (предельные параметры) гаража		6x4 м	
Обозначение характерных точек границ	Координаты , м (МСК-49)		
	X	Y	
1	2	3	
1	392224,14	2419091,59	
2	392221,12	2419096,97	
3	392224,87	2419098,71	
4	392227,56	2419093,33	

Масштаб 1:500

Условные обозначения: – место размещения стоянки средства передвижения в границах кадастрового квартала 49:09:031104, в городе Магадане в районе многоквартирного жилого дома № 27Б по улице Новой

Номер места	147	
Площадь места	24	м ²
Технические характеристики (предельные параметры) гаража	6x4 м	
Обозначение характерных точек границ	Координаты , м (МСК-49)	
	X	Y
1	2	3
1	391721,94	2421747,72
2	391726,5	2421743,94
3	391729,00	2421746,99
4	391724,59	2421750,91



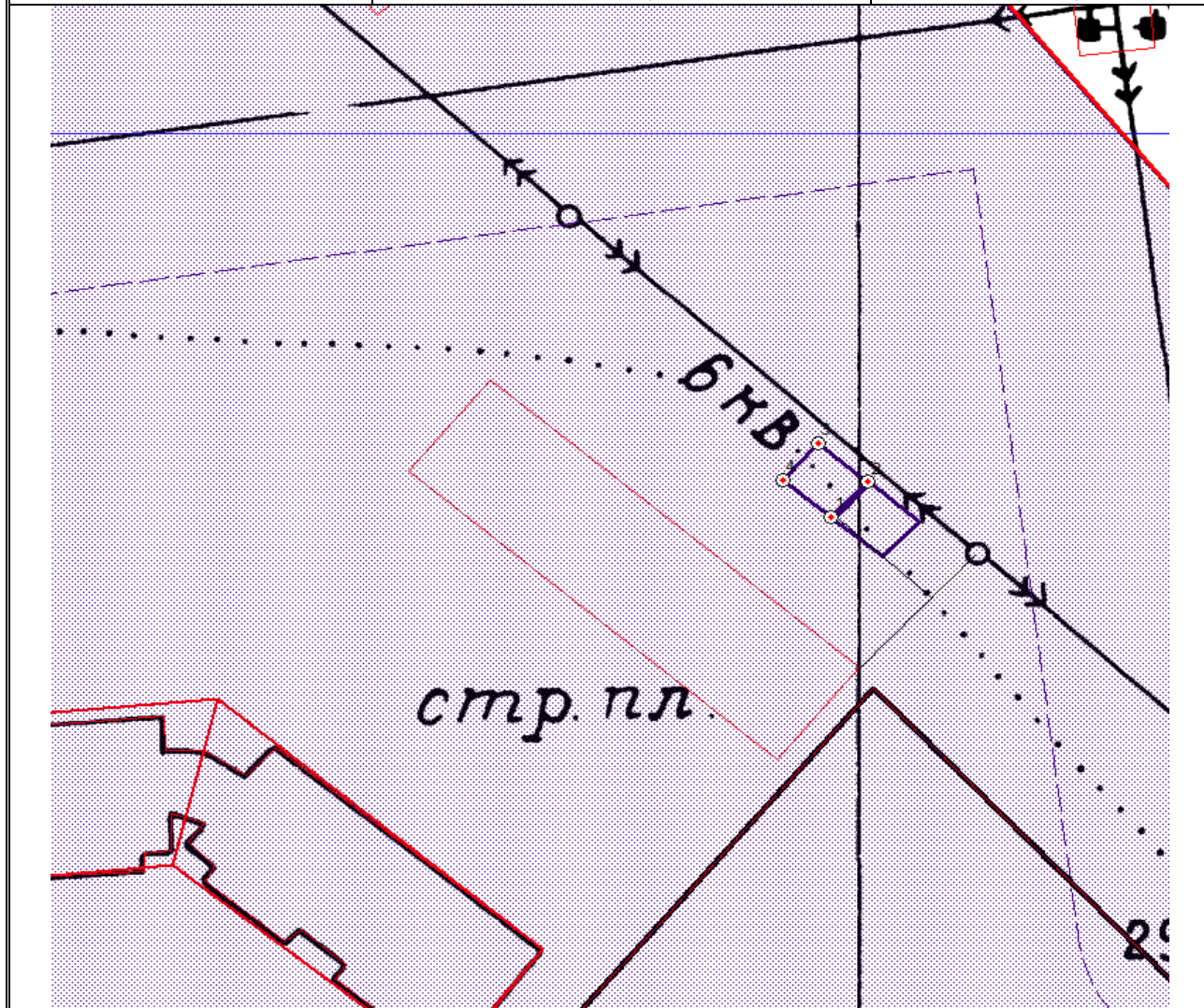
Масштаб 1:500

Условные обозначения:




— место размещения стоянки средства передвижения в границах кадастрового квартала 49:09:030202, в городе Магадане в районе многоквартирного жилого дома № 71 по Набережной реки Магаданки

Номер места		148	
Площадь места		30	м ²
Технические характеристики (предельные параметры) гаража		6x5 м	
Обозначение характерных точек границ	Координаты, м (МСК-49)		
	X	Y	
1	2	3	
1	391573,43	2421950,94	
2	391577,14	2421954,13	
3	391581,07	2421949,48	
4	391577,40	2421946,14	



Масштаб 1:500

Условные обозначения:

 – место размещения гаража в границах кадастрового квартала 49:09:030201, в городе Магадане в районе Набережной реки Магаданки