

МЭРИЯ ГОРОДА МАГАДАНА

ПОСТАНОВЛЕНИЕ

от 11.07.2018 № 1915
г. Магадан

Об утверждении схем расположения земельных участков на кадастровом плане территории в городе Магадане в районе Дукчинского шоссе

Руководствуясь Федеральным законом от 24.11.1995 № 181-ФЗ «О социальной защите инвалидов в Российской Федерации», законом Магаданской области от 06.06.2008 № 1005-ОЗ «О бесплатном предоставлении земельных участков в собственность гражданам», статьей 11.10 Земельного кодекса Российской Федерации, статьей 3.3 Федерального закона от 25.10.2001 года № 137-ФЗ «О введении в действие Земельного кодекса Российской Федерации», статьями 35.1, 45 Устава муниципального образования «Город Магадан», мэрия города Магадана **п о с т а н о в л я е т**:

1. Утвердить:

1.1 Прилагаемую схему от 04.06.2015 № 4-10-2015/32 расположения земельного участка на кадастровом плане территории (земли населенных пунктов) площадью 945 кв.м в кадастровом квартале 49:09:030910 в городе Магадане в районе Дукчинского шоссе в территориальной зоне садоводства и дачного строительства СХЗ 705 с основным видом разрешенного использования: ведение дачного хозяйства.

1.2 Прилагаемую схему от 04.06.2015 № 4-10-2015/33 расположения земельного участка на кадастровом плане территории (земли населенных пунктов) площадью 931 кв.м в кадастровом квартале 49:09:030910 в городе Магадане в районе Дукчинского шоссе в территориальной зоне садоводства и дачного строительства СХЗ 705 с основным видом разрешенного использования: ведение дачного хозяйства.

1.3 Прилагаемую схему от 04.06.2015 № 4-10-2015/34 расположения земельного участка на кадастровом плане территории (земли населенных пунктов) площадью 935 кв.м в кадастровом квартале 49:09:030910 в городе

Магадане в районе Дукчинского шоссе в территориальной зоне садоводства и дачного строительства СХЗ 705 с основным видом разрешенного использования: ведение дачного хозяйства.

1.4 Прилагаемую схему от 04.06.2015 № 4-10-2015/42 расположения земельного участка на кадастровом плане территории (земли населенных пунктов) площадью 826 кв.м в кадастровом квартале 49:09:030910 в городе Магадане в районе Дукчинского шоссе в территориальной зоне садоводства и дачного строительства СХЗ 705 с основным видом разрешенного использования: ведение дачного хозяйства.

2. Департаменту строительства, архитектуры, технического и экологического контроля мэрии города Магадана (Горностаева):

2.1. Обеспечить выполнение кадастровых работ в отношении земельных участков, указанных в пункте 1 настоящего постановления, их государственный кадастровый учет в филиале федерального государственного бюджетного учреждения «Федеральная кадастровая палата Федеральной службы государственной регистрации, кадастра и картографии» по Магаданской области и Чукотскому автономному округу (улица Горького, дом 15/7).

2.2. В срок не более пяти рабочих дней со дня принятия настоящего постановления направить его с приложением схем расположения земельных участков в Федеральную службу государственной регистрации, кадастра и картографии, в том числе с использованием единой системы межведомственного электронного взаимодействия и подключаемых к ней региональных систем межведомственного электронного взаимодействия.

3. Срок действия настоящего постановления составляет два года.

4. Опубликовать настоящее постановление в средствах массовой информации.

Глава муниципального образования
«Город Магадан», мэр города Магадана

Ю. Гришан

ПРИЛОЖЕНИЕ 1

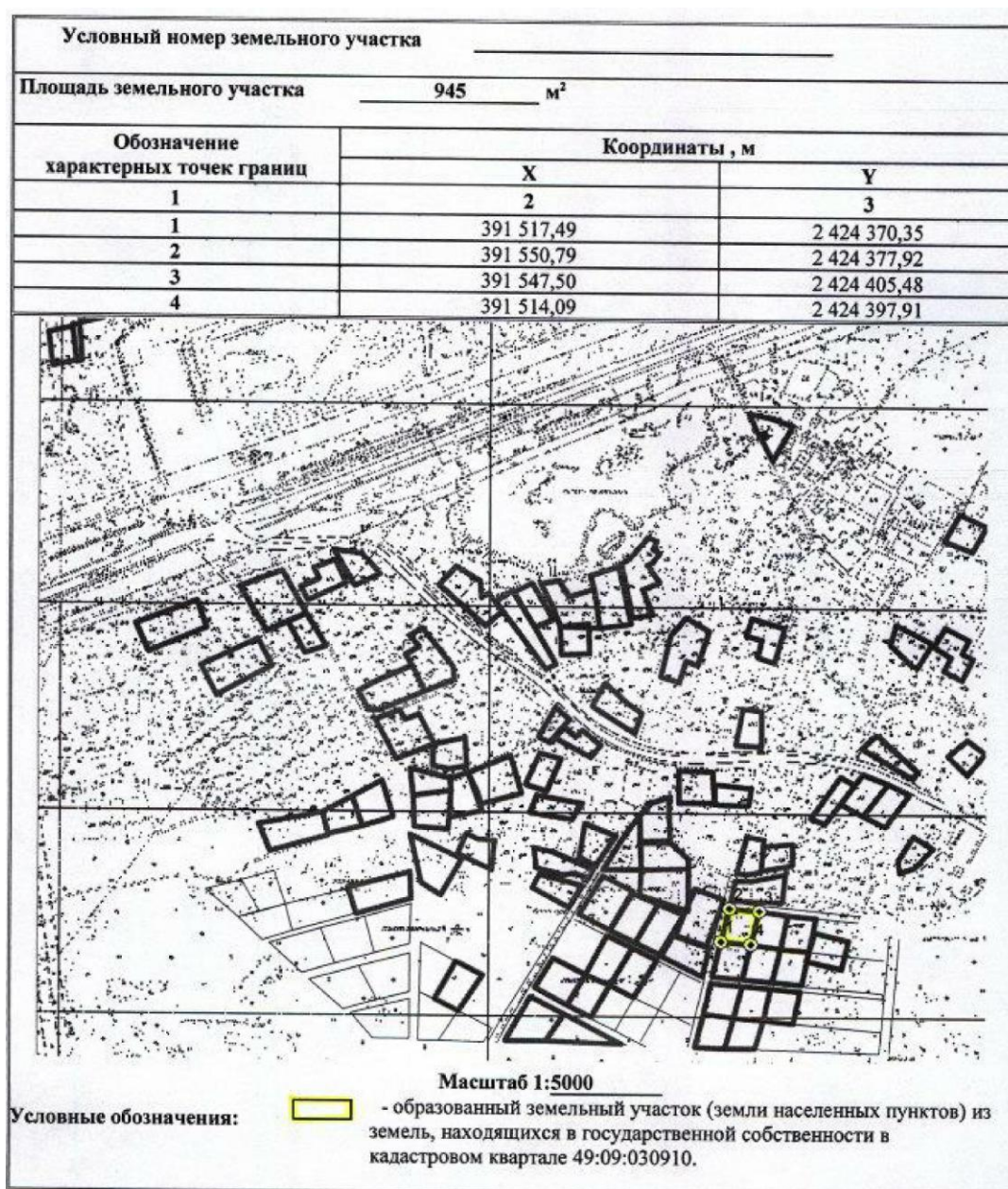
УТВЕРЖДЕН

постановлением мэрии
города Магадана

от 11.07.2018 № 1915

СХЕМА

№ 4-10-2015/32 от 4 июня 2015 года
расположения земельного участка на кадастровом плане территории в
городе Магадане в районе Дукчинского шоссе



ПРИЛОЖЕНИЕ 2

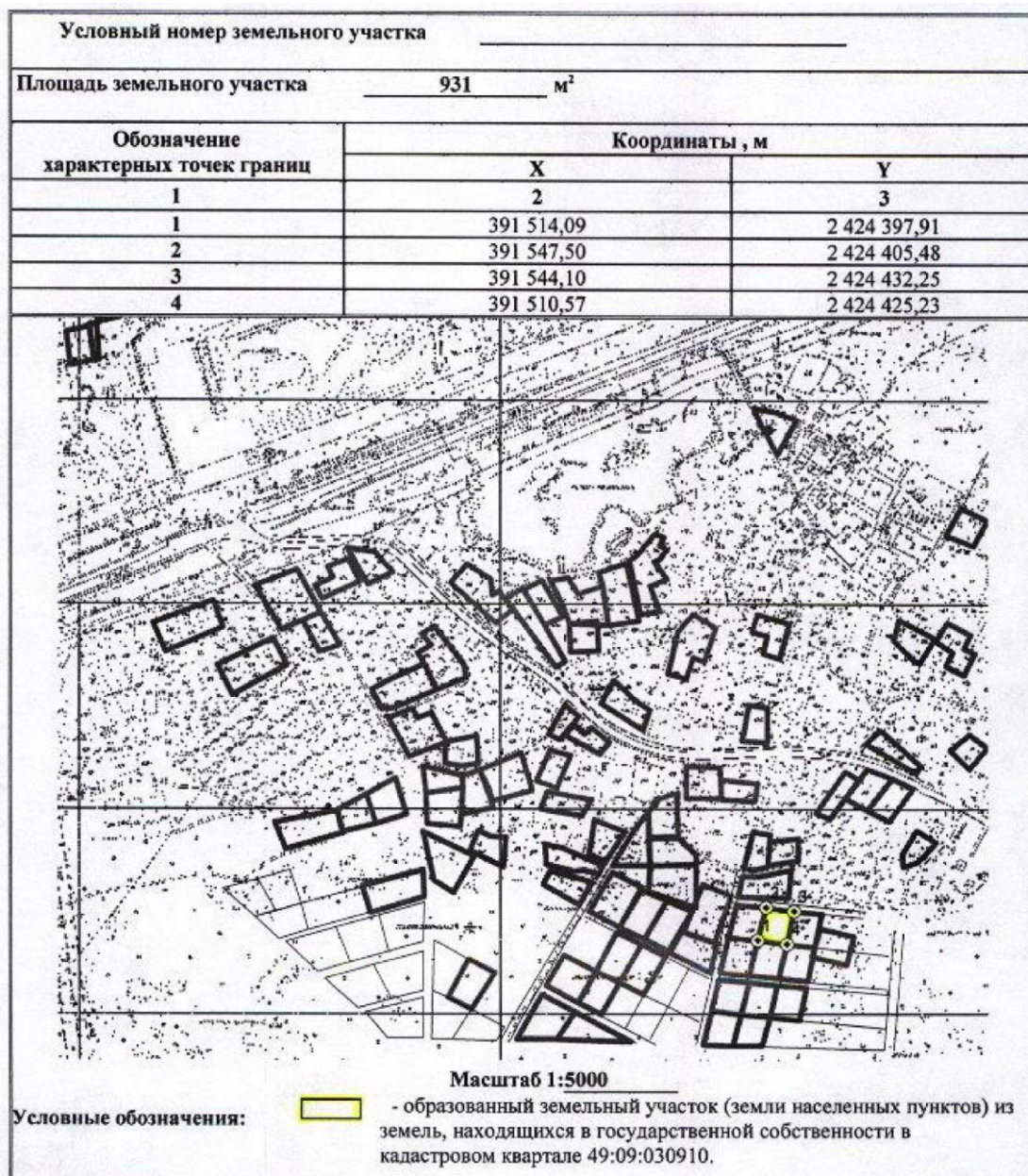
УТВЕРЖДЕН

постановлением мэрии
города Магадана

от 11.07.2018 № 1915

СХЕМА

№ 4-10-2015/33 от 4 июня 2015 года
расположения земельного участка на кадастровом плане территории в
городе Магадане в районе Дукчинского шоссе



ПРИЛОЖЕНИЕ 3

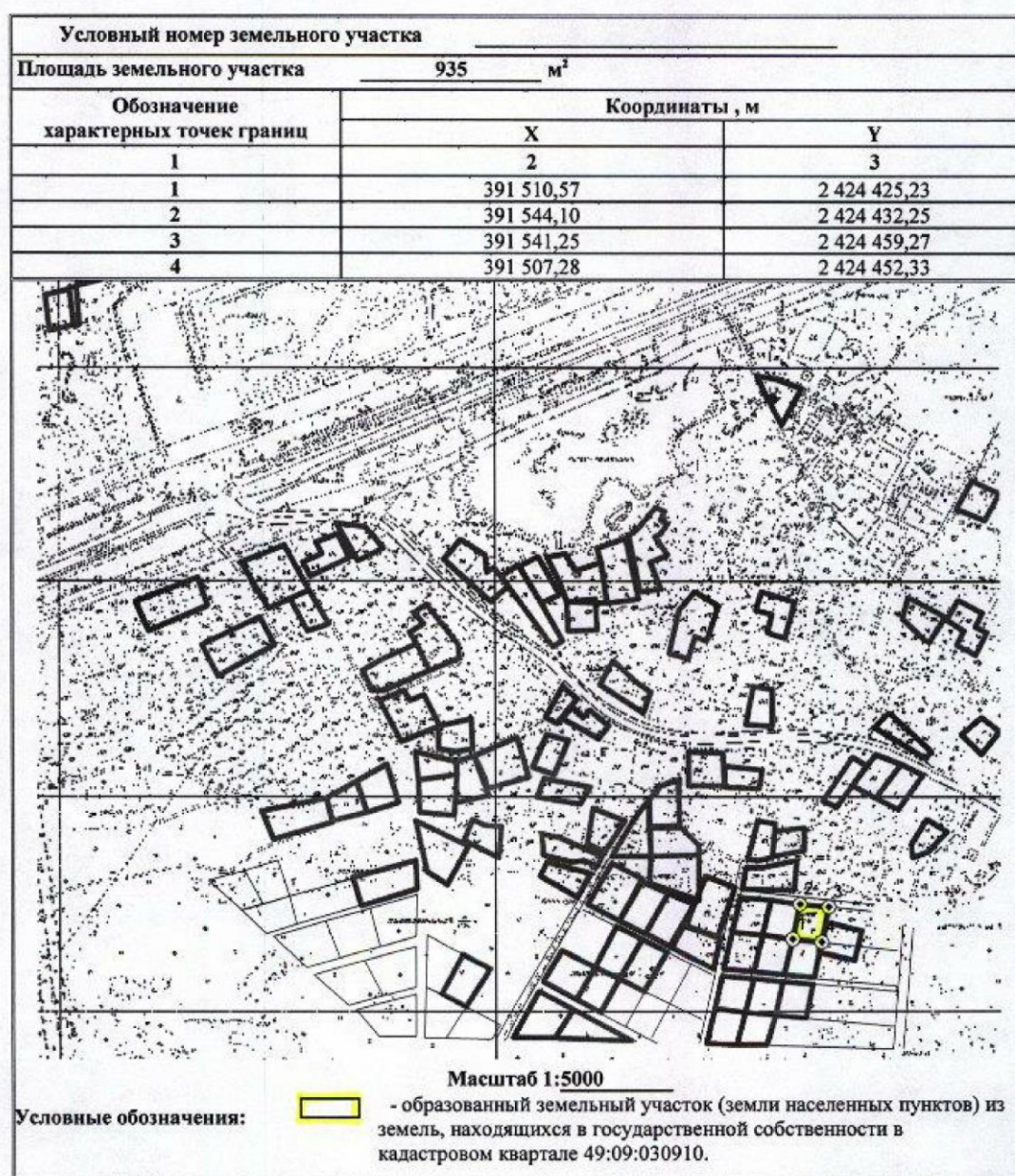
УТВЕРЖДЕН

постановлением мэрии
города Магадана

от 11.07.2018 № 1915

СХЕМА

№ 4-10-2015/34 от 4 июня 2015 года
расположения земельного участка на кадастровом плане территории в
городе Магадане в районе Дукчинского шоссе



ПРИЛОЖЕНИЕ 4

УТВЕРЖДЕН

постановлением мэрии
города Магадана

от 11.07.2018 № 1915

СХЕМА

№ 4-10-2015/42 от 4 июня 2015 года
расположения земельного участка на кадастровом плане территории в
городе Магадане в районе Дукчинского шоссе

