

МЭРИЯ ГОРОДА МАГАДАНА

ПОСТАНОВЛЕНИЕ

от 21.12.2017 № 4084

г. Магадан

О внесении изменений в проект планировки территории и проект межевания территории для размещения линейного объекта «Строительство самотечного отводящего коллектора очистных сооружений биологической очистки сточных вод в городе Магадане» в составе объекта «Очистные сооружения биологической очистки сточных вод в городе Магадане»

С целью постановки на кадастровый учет земельного участка для размещения самотечного отводящего коллектора очистных сооружений биологической очистки сточных вод в городе Магадане, руководствуясь статьями 35.1, 45 Устава муниципального образования «Город Магадан», мэрия города Магадана **постановляет:**

1. Внести в проект планировки территории и проект межевания территории для размещения линейного объекта «Строительство самотечного отводящего коллектора очистных сооружений биологической очистки сточных вод в городе Магадане» в составе объекта «Очистные сооружения биологической очистки сточных вод в городе Магадане», утвержденный постановлением мэрии города Магадана от 05 июня 2017 г. № 1595, следующие изменения:

1.1. В шестом абзаце пункта 3.1 главы 3 слова «1154 метров» заменить словами «1089 метров».

1.2. В третьем столбце «Площадь кв. м» таблицы № 1 пункта 3.3 главы 3 цифры «37203» заменить цифрами «21672».

1.3. В третьем столбце таблицы № 2 главы 4 цифры «1154» заменить цифрами «1089».

1.4. В пятом абзаце главы 4 слова «32 метра» заменить словами «20 метров».

1.5. В третьем столбце «Площадь (кв. м.)» таблицы № 3 главы 5 цифры «37203» заменить цифрами «21672».

1.6. Таблицу № 4 «Каталог координат земельного участка» главы 5 изложить в новой редакции согласно приложению 1 к постановлению.

1.7. В четвертом абзаце главы 5 после слов «кадастровых кварталов:» добавить цифры «49:09:030201».

1.8. Главу 6 «Графический материал» изложить в новой редакции согласно приложению 2 к постановлению.

2. Настоящее постановление подлежит опубликованию в средствах массовой информации.

3. Контроль за исполнением настоящего постановления возложить на первого заместителя мэра города Магадана А.В. Малашевского.

Глава муниципального образования
«Город Магадан», мэр города Магадана

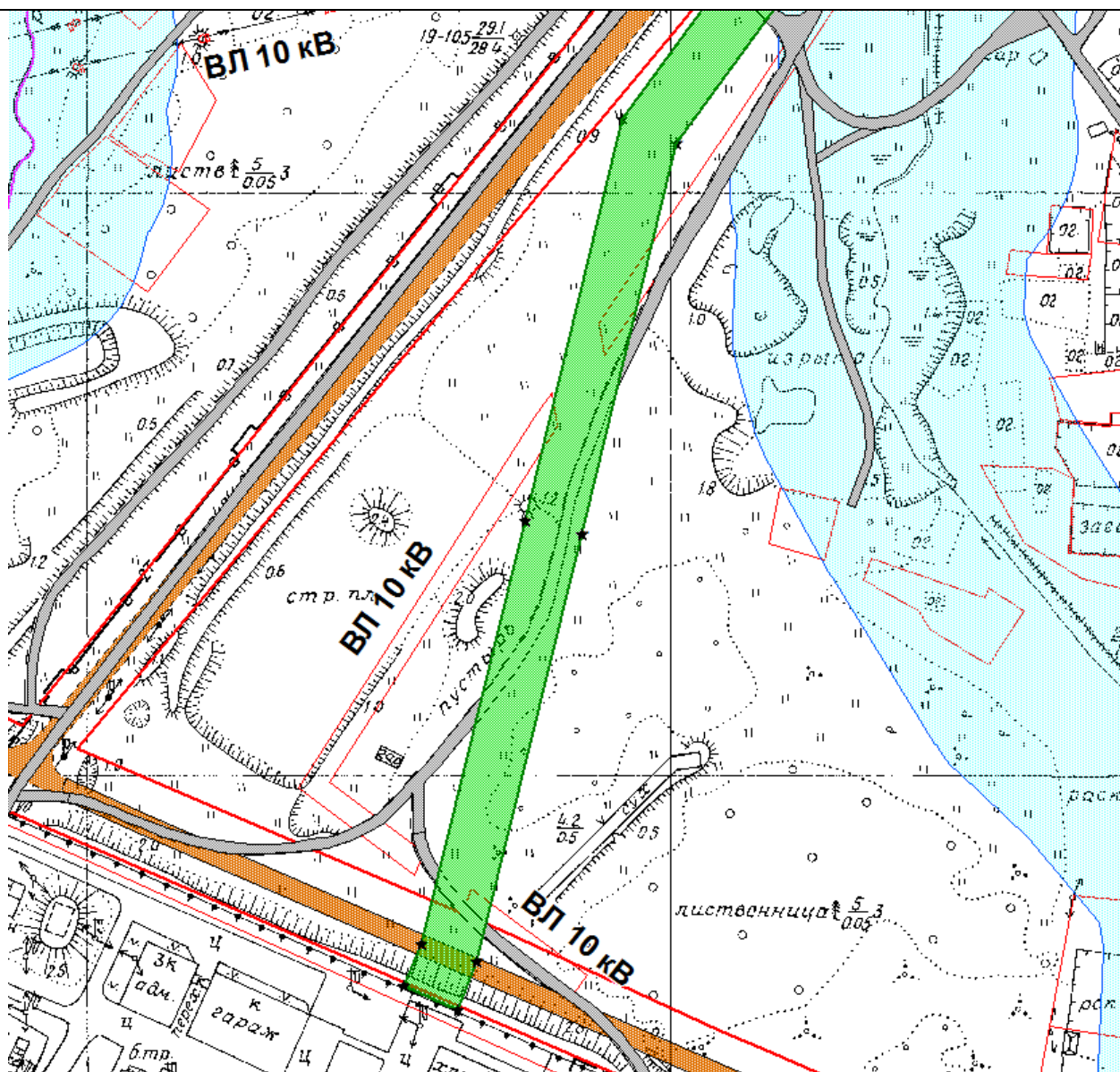
Ю. Гришан

ПРИЛОЖЕНИЕ 2

к постановлению мэрии
города Магадана
от 21.12.2017 № 4084

ГЛАВА 6. Графический материал

| |
|------------------------------|
| Проект планировки территории |
| Чертеж планировки территории |



Условные обозначения:



- полоса отвода для строительства коллектора

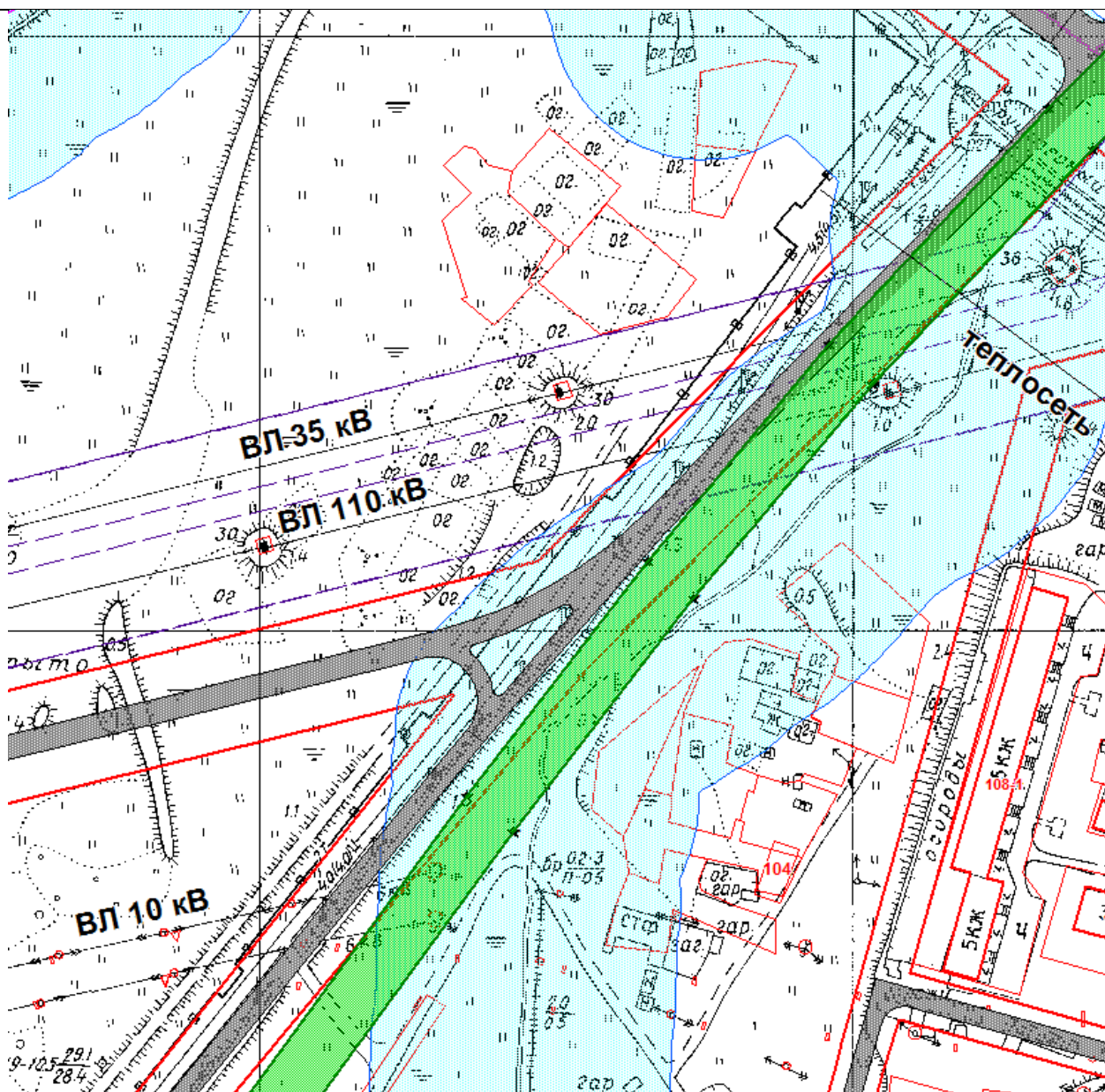


- красные линии

М1: 2000

Проект планировки территории

Чертеж планировки территории



Условные обозначения:
2000

М 1:



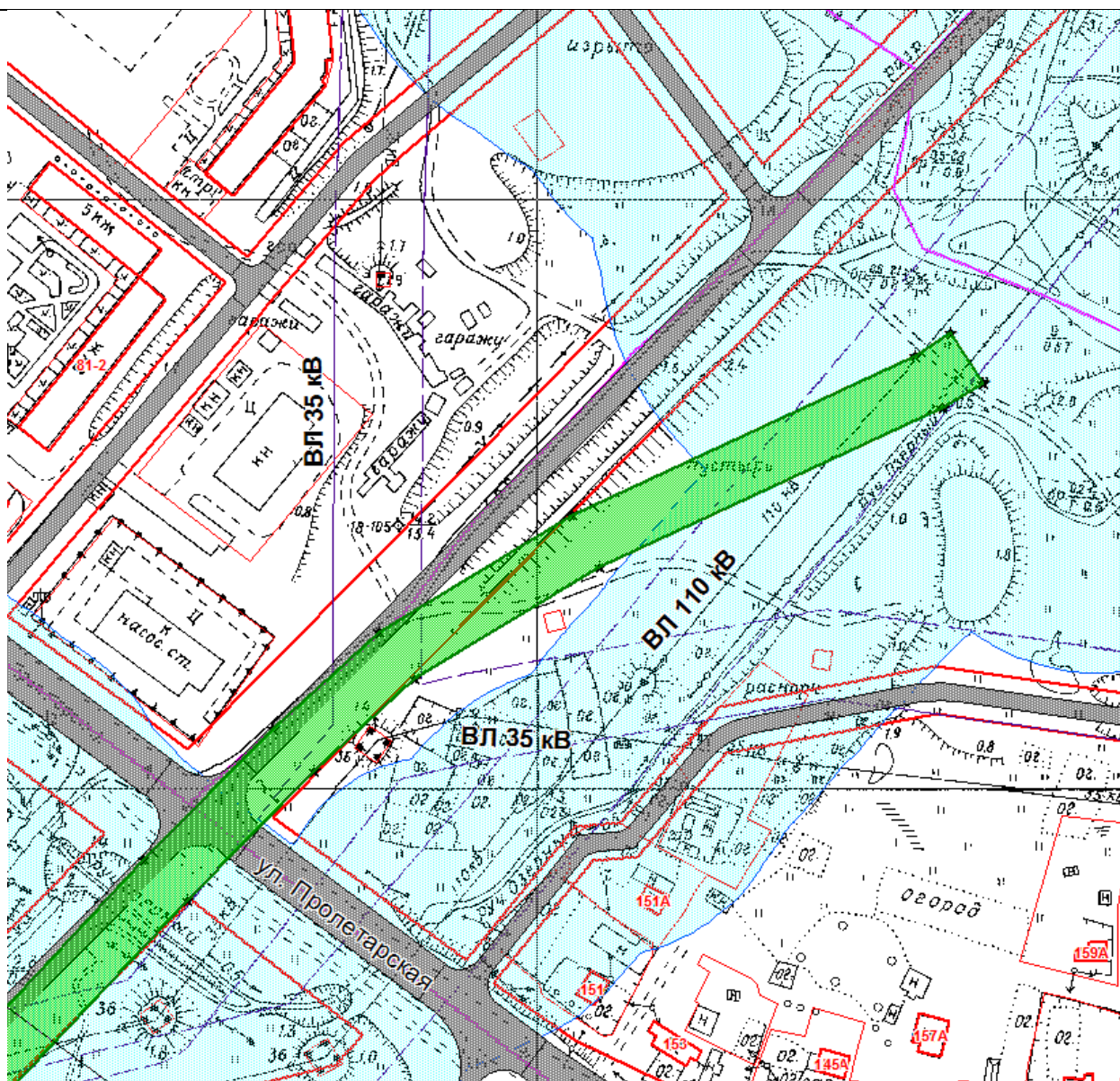
- полоса отвода для строительства коллектора



- красные линии

Проект планировки территории

Чертеж планировки территории



Условные обозначения:

М 1: 2000



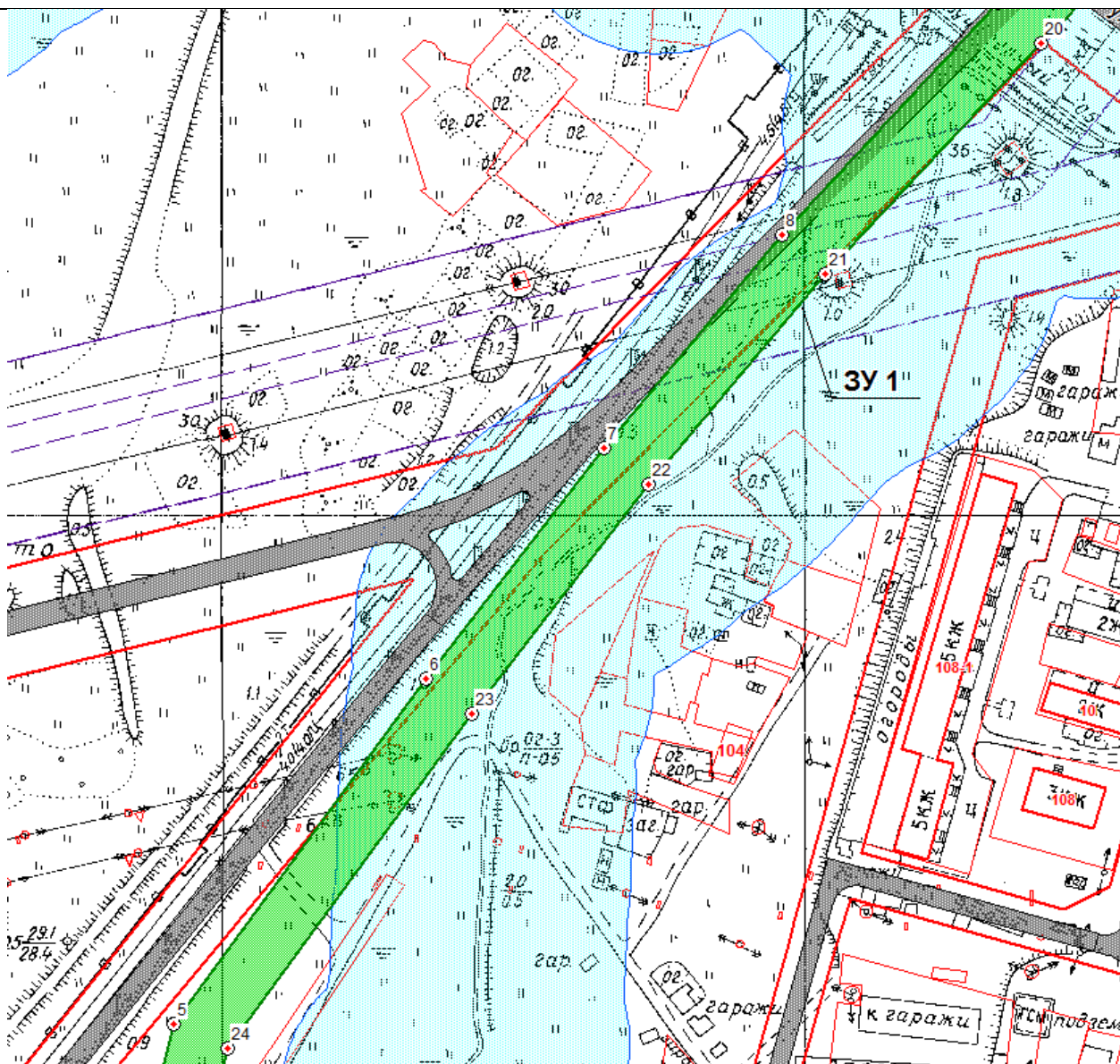
- полоса отвода для строительства коллектора



- красные линии




| |
|-----------------------------|
| Проект межевания территории |
|-----------------------------|

| |
|-----------------------------|
| Чертеж межевания территории |
|-----------------------------|



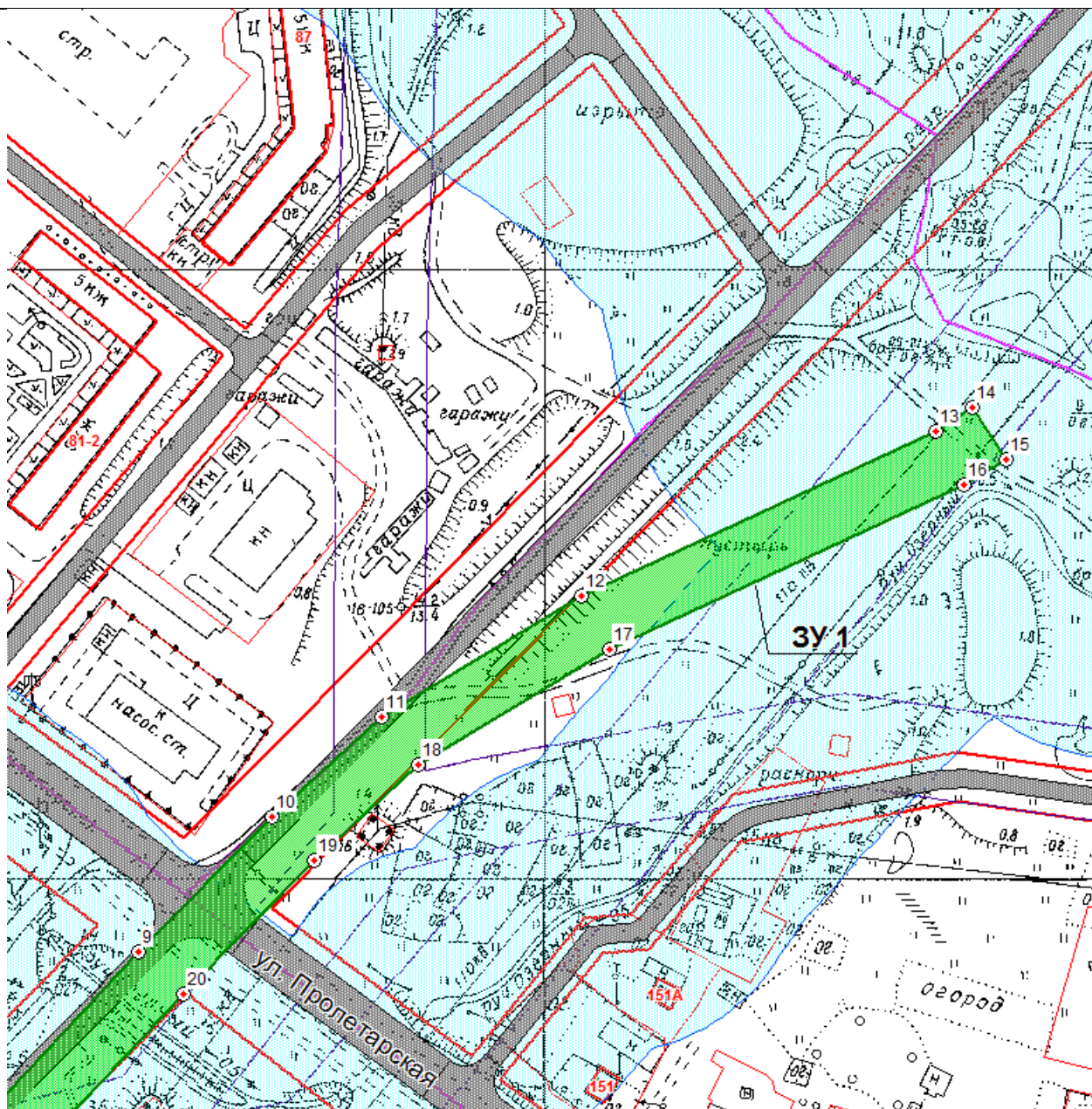
Условные обозначения: М 1:2000

M 1: 2000

-  – полоса отвода для строительства коллектора
-  – красные линии
-  – границы земельных участков по данным ГКН

Проект межевания территории

Чертеж межевания территории



Условные обозначения:

М 1: 2000



– полоса отвода для строительства коллектора



– красные линии



– границы земельных участков по данным ГКН

ПРИЛОЖЕНИЕ 1

к постановлению мэрии
города Магадана
от 21.12.2017 № 4084

Каталог координат земельного участка

| | | |
|---|---------------|--------------|
| Условный номер земельного участка | ЗУ 1 | |
| Площадь земельного участка | 21672 (кв. м) | |
| Обозначение характерных точек границ | Координаты, м | |
| | X | Y |
| 1 | 2 | 3 |
| 1 | 390 182.29 | 2 421 870.43 |
| 2 | 390 190.47 | 2 421 852.12 |
| 3 | 390 204.83 | 2 421 857.83 |
| 4 | 390 350.19 | 2 421 894.67 |
| 5 | 390 487.87 | 2 421 928.75 |
| 6 | 390 605.52 | 2 422 016.16 |
| 7 | 390 684.59 | 2 422 077.82 |
| 8 | 390 757.05 | 2 422 139.58 |
| 9 | 390 836.22 | 2 422 214.43 |
| 10 | 390 880.63 | 2 422 258.50 |
| 11 | 390 913.32 | 2 422 294.85 |
| 12 | 390 952.51 | 2 422 360.93 |
| 13 | 391 005.96 | 2 422 477.78 |
| 14 | 391 013.50 | 2 422 490.06 |
| 15 | 390 996.66 | 2 422 500.85 |
| 16 | 390 988.28 | 2 422 487.20 |
| 17 | 390 934.77 | 2 422 370.21 |
| 18 | 390 897.12 | 2 422 306.76 |
| 19 | 390 866.14 | 2 422 272.30 |
| 20 | 390 822.31 | 2 422 228.79 |
| 21 | 390 743.68 | 2 422 154.47 |
| 22 | 390 671.94 | 2 422 093.33 |
| 23 | 390 593.41 | 2 422 032.07 |
| 24 | 390 479.17 | 2 421 947.20 |
| 25 | 390 345.33 | 2 421 914.07 |
| 26 | 390 198.67 | 2 421 876.91 |