

# **МЭРИЯ ГОРОДА МАГАДАНА**

## **П О С Т А Н О В Л Е Н И Е**

от 07.07.2020 № 1819

г. Магадан

### **О внесении изменений в постановление мэрии города Магадана от 10.09.2015 № 3297 «Об утверждении схемы размещения рекламных конструкций на территории муниципального образования «Город Магадан»**

Руководствуясь статьями 35.1, 45 Устава муниципального образования «Город Магадан», мэрия города Магадана **п о с т а н о в л я е т**:

1. Внести в постановление мэрии города Магадана от 10.09.2015 № 3297 «Об утверждении схемы размещения рекламных конструкций на территории муниципального образования «Город Магадан» следующие изменения:

1.1. Изложить листы схемы размещения рекламных конструкций на территории муниципального образования «Город Магадан» в новой редакции согласно приложению № 1.

1.2. Изложить места допустимого размещения рекламных конструкций на территории муниципального образования «Город Магадан» в новой редакции согласно приложению № 2.

2. Настоящее постановление подлежит опубликованию в средствах массовой информации и размещению на официальном сайте мэрии города Магадана [www.magadangorod.ru](http://www.magadangorod.ru) в сети «Интернет».

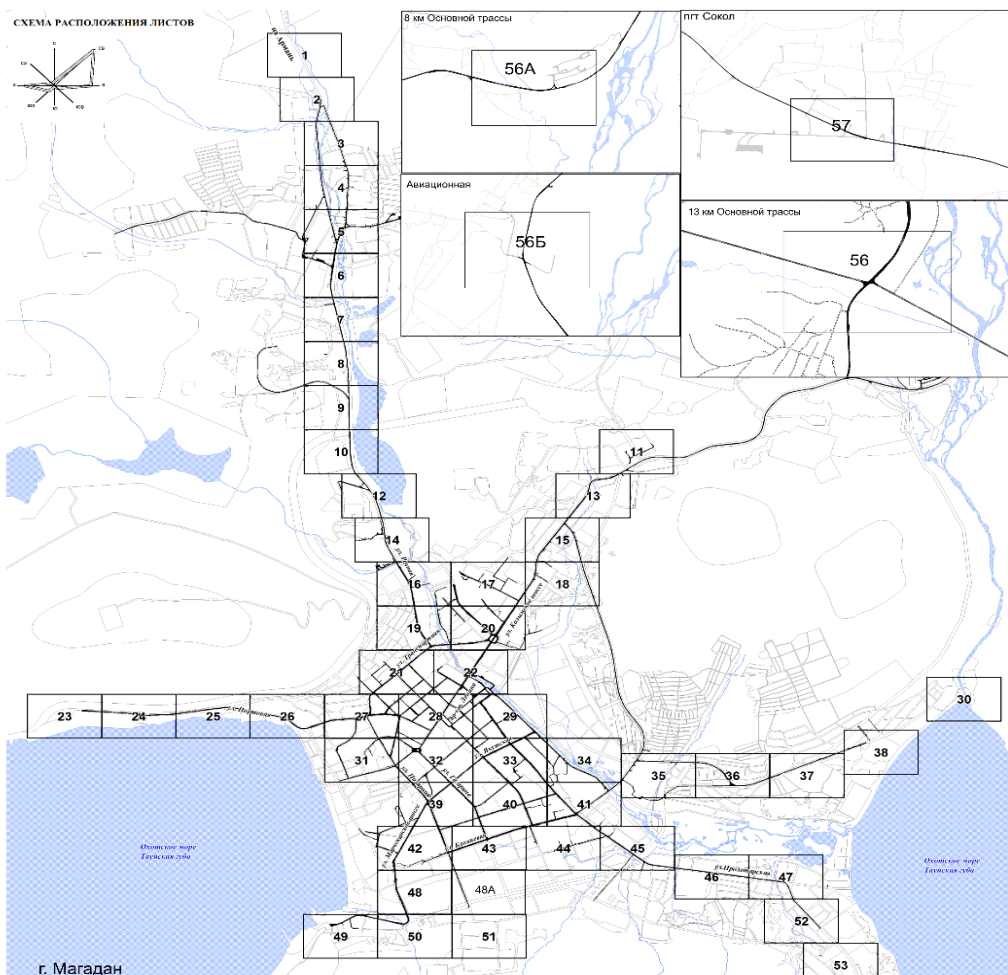
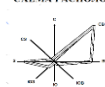
3. Контроль за исполнением настоящего постановления возложить на первого заместителя мэра города Магадана А.В. Малашевского.

Глава муниципального образования  
«Город Магадан», мэр города Магадана

Ю. Гришан

**к постановлению мэрии  
города Магадана  
от 07.07.2020 № 1819**

#### СХЕМА РАСПОЛОЖЕНИЯ ЛИСТОВ






## Предупреждающие и

- |   |                               |
|---|-------------------------------|
|  | 3.8 - Сложноформенные грузы   |
|  | 3.10 - Выход на набережную    |
|  | 3.11.1 - Односторонний съезд  |
|  | 3.11.2 - Односторонний съезд  |
|  | 3.13.1 - Односторонний съезд  |
|  | 3.13.2 - Односторонние съезды |
|  | 3.13 - Крутой спуск           |
|  | 3.14 - Крутой подъем          |
|  | 3.16 - Перевалочная дорога    |
|  | 3.17 - Изгородная дорожка     |
|  | 3.22 - Пешеходный переход     |
|  | 3.23 - Дети                   |
|  | 3.25 - Дорожные работы        |
|  | 3.26 - Пешеходный переход     |
|  | 3.33 - Проем сантехники       |
|  | 3.34.1 - Направление съезда   |
|  | 3.34.2 - Направление съезда   |
|  | 3.43.3 - Пешеходный переход   |


Знаки приоритета

- |  |   |
|--|---|
|  | 2.1 - Скользкая дорога                        |
|  | 2.2 - Концы желтой дороги                     |
|  | 2.3.1 - Пересечение со второстепенной дорогой |
|  | 2.3.2 - Присоединение второстепенной дороги   |
|  | 2.3.3 - Присоединение второстепенной дороги   |
|  | 2.4 - Желтая дорога                           |












- |   |  |
|---|--|
|  | 2.5 - Движение без остановок запрещено       |
|  | 2.6 - Преимущество встречного движения       |
|  | 2.7 - Преимущество перед встречным движением |























### Запрещающие знаки

- |   |   |
|---|---|
|  | 3.1 - Выход за пределы                              |
|  | 3.2 - Движение запрещено                            |
|  | 3.4 - Движение грузовых автомобилей запрещено       |
|  | 3.10 - Движение химических автомобилей              |
|  | 3.11 - Ограничение массы                            |
|  | 3.13 - Ограничение площади                          |
|  | 3.18.1 - Поворот направо запрещен                   |
|  | 3.18.2 - Поворот налево запрещен                    |
|  | 3.19 - Разворот запрещен                            |
|  | 3.20 - Обгон запрещен                               |
|  | 3.24 - Ограничение максимальной скорости            |
|  | 3.25 - Конец зоны ограничения максимальной скорости |
|  | 3.27 - Остановка запрещена                          |
|  | 3.28 - Стоянка запрещена                            |
|  | 3.32 - Движение т.е. с опасным грузом запрещено     |
















Продолжайте читать

- |   |   |
|---|---|
|  | 4.1.2 - Движение направо                              |
|  | 4.1.3 - Движение налево                               |
|  | 4.1.4 - Движение прямо и направо                      |
|  | 4.1.6 - Движение прямо или налево                     |
|  | 4.3 - Крутовое движение                               |
|  | 4.4 - Велосипедная дорожка                            |
|  | 4.8.2 - Направление движения т.д. с односторонним тр. |
|  | 4.8.3 - Направление движения т.д. с односторонним тр. |

## Знаки особых предписаний























- |   |  |
|---|--|
|    | 5.5 - Дорога с односторонним движением                                 |
|    | 5.6 - Конец дороги с односторонним движением                           |
|    | 5.7.1 - Выход на дорогу с односторонним движением                      |
|    | 5.7.2 - Выход на дорогу с односторонним движением                      |
|    | 5.81 - Дорога с односторонним движением, т.е.                          |
|    | 5.10.2 - Выход на дорогу с полосой для маршрутных транспортных средств |
|    | 5.15.1 - Направление движения по полосам                               |
|    | 5.15.3 - Начало полосы   |
|    | 5.15.4 - Начало полосы   |
|    | 5.15.5 - Конец полосы  |
|    | 5.15.7 - Направление движения по полосам                               |
|    | 5.16 - Место остановки автобусов                                       |
|    | 5.18 - Место стоянки легковых такси                                    |
|    | 5.21.1 - Пешеходный переход  |
|    | 5.19.3 - Пешеходный переход  |
|    | 5.20 - Искусственная неровность  |
|    | 5.21 - Живая змея  |
|    | 5.22.1 - Начало велосипедной дорожки                                   |
|   | 5.24.1 - Конец населенного пункта                                      |
|  | 5.29 - Знак регулируемой стоянки                                       |
|  | 5.30 - Конец знака регулируемой стоянки                                |
|  | 5.33 - Пешеходная змея   |






- | Информационные знаки  |  |
|---|--|
|   | 6.3.2 - Зона для разворота                             |
|  | 6.4 - Место стоянки                                    |
|  | 6.8.1 - Турист   |
|  | 6.8.2 - Турист   |
|  | 6.9.1 - Президентский указатель американский           |
|  | 6.10.1 - Указатель направлений                         |
|  | 6.11 - Назначение области                              |
|  | 6.13 - Классификационный знак                          |
|  | 6.15.1 - Направление движения для грузовых автомобилей |
|  | 6.15.2 - Направление движения для грузовых автомобилей |
|  | 6.15.3 - Направление движения для грузовых автомобилей |
|  | 6.16 - Светофоры                                       |
| Знаки сервиса   |  |
|  | 7.3 - Автозаправочная станция                          |
|  | 7.4 - Техническое обслуживание автомобилей             |
|  | 7.5 - Мойка автомобилей                                |



## Знаки дополнительной информации

- |   |   |
|---|---|
|  | 8.2.1 - Зона действия                     |
|  | 8.2.2 - Зона действия                     |
|  | 8.2.3 - Зона действия                     |
|  | 8.2.4 - Зона действия                     |
|  | 8.3.1 - Направление действия              |
|  | 8.3.2 - Направление действия              |
|  | 8.3.3 - Направление действия              |
|  | 8.4 - Вид транспортного средства          |
|  | 8.5 - Вид транспортного средства          |
|  | 8.4.4 - Вид транспортного средства        |
|  | 8.5.1 - Врота действия                    |
|  | 8.6.1 - Способ постановки т.с. на стоянку |
|  | 8.6.4 - Способ постановки т.с. на стоянку |
|  | 8.6.5 - Способ постановки т.с. на стоянку |
|  | 8.6.6 - Способ постановки т.с. на стоянку |
|  | 8.7 - Стоянка с парковочным билетом       |
|  | 8.8 - Стоянка с парковочным билетом       |
|  | 8.9 - Обозначение предостережения стоянки |
|  | 8.13 - Направление главной дороги         |
|  | 8.15 - Сметная дорожка                    |
|  | 8.17 - Направление                        |
|  | 8.18 - Круговое движение                  |










Укажите дополнительную сеть:

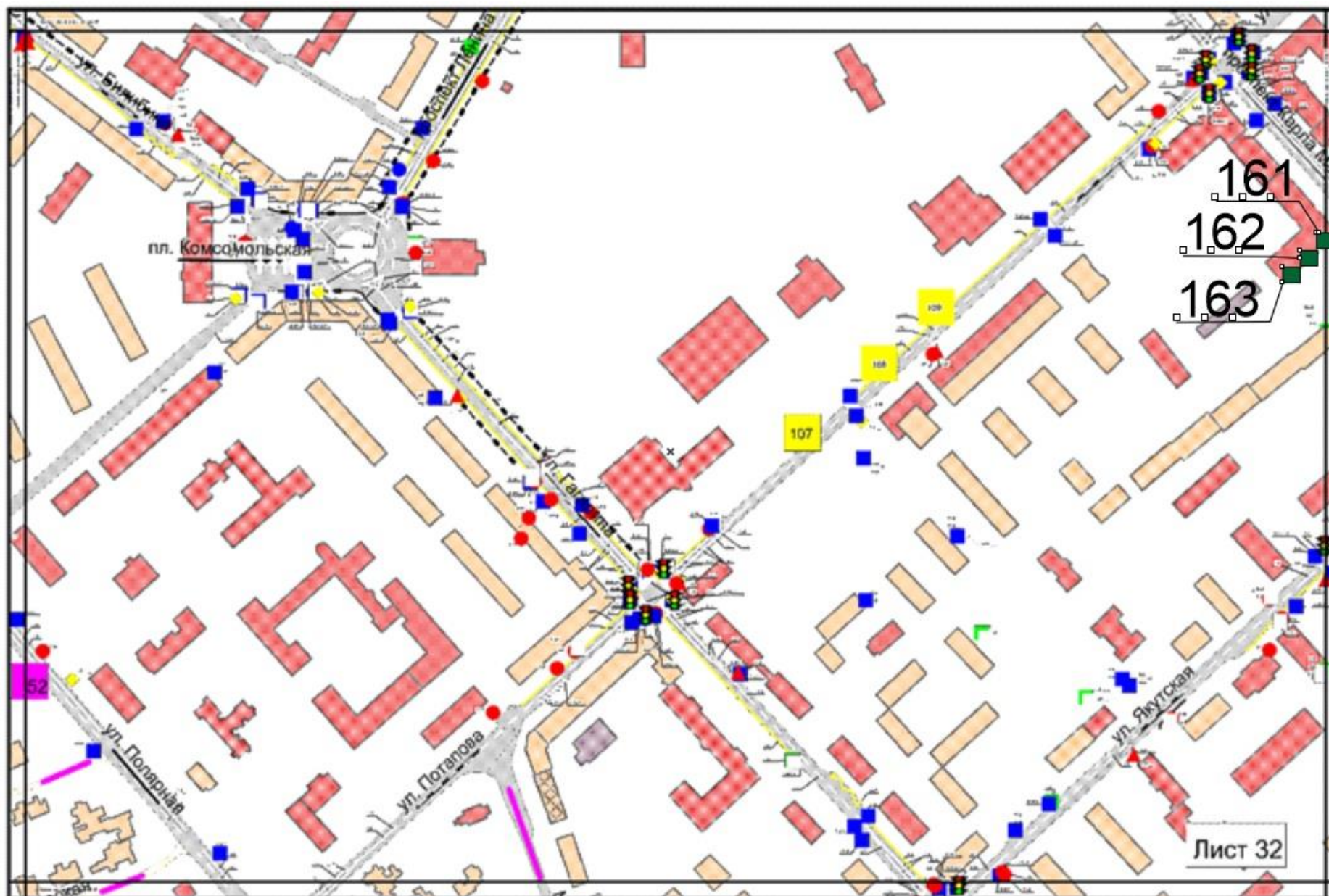
-  С твердым типом покрытия  
 Без твердого типа покрытия  
 Выезды с внутренней территории

## Объекты транспорта

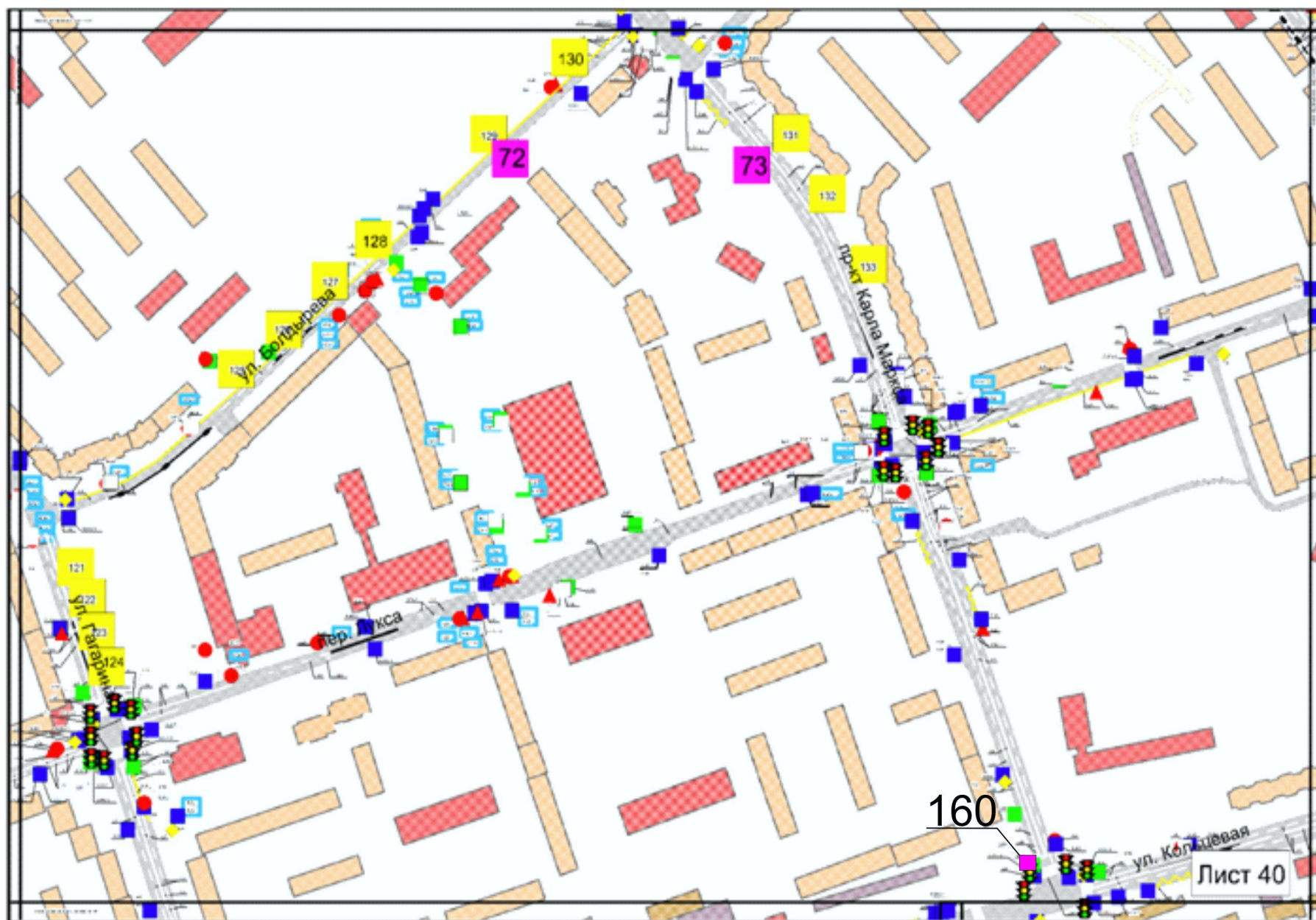
- | Участки с дачно-дворовыми секциями по функциональному назначению |           |
|--|-----------|
|  |           |
| <b>Дворовые рекреативы</b>                                       |           |
|  | 1.1       |
|  | 1.3       |
|  | 1.4       |
|  | 1.5       |
|  | 1.6       |
|  | 1.7       |
|  | 1.11      |
|  | 1.12      |
|  | 1.13      |
|  | 1.14      |
|  | 1.16, 1.3 |
|  | 1.17      |
|  | 1.18      |
|  | 1.24.1    |
|  | 1.24.2    |
|  | 1.24.3    |
|  | 1.25      |

**Ограничения**

-  Двухстороннее ограждение  
 Одностороннее ограждение высотой до 80 см  
 Одностороннее ограждение высотой до 40 см
- Рекламные конструкции**
-  Рекламный щит
  -  Системный короб, ролл-переносчик дисплеев
  -  Рекламный плакат
  -  Рекламный светодиодный экран
  -  Транспарант-перетяжка
  -  Рекламный щит для социальной рекламы







## ПРИЛОЖЕНИЕ № 2

к постановлению мэрии  
города Магадана  
от 07.07.2020 № 1819

### Места допустимого размещения рекламных конструкций на территории муниципального образования «Город Магадан»

Карта размещения рекламных конструкций

№ конструкции	№ листа схемы	Адрес, месторасположение	Тип конструкции	Вид конструкции	Площадь, кв. м
1	1	ул. Арманская	Щитовая конструкция	Рекламный щит	18
5	7	ул. Речная	Щитовая конструкция	Рекламный щит	18
6	8	ул. Речная	Щитовая конструкция	Рекламный щит	18
8	10	ул. Речная	Щитовая конструкция	Рекламный щит	18
9	11	6 км Основной трассы	Щитовая конструкция	Рекламный щит	18
10	11	6 км Основной трассы	Щитовая конструкция	Рекламный щит	18
11	11	6 км Основной трассы	Щитовая конструкция	Рекламный щит	18
12	13	ул. Продольная	Щитовая конструкция	Рекламный щит	18
13	15	ул. Продольная	Щитовая конструкция	Рекламный щит	18
15	15	4 км Основной трассы	Щитовая конструкция	Рекламный щит	18
16	15	4 км Основной трассы	Щитовая конструкция	Рекламный щит	18
20	19	ул. Речная	Щитовая конструкция	Рекламный щит	18
22	20	ул. Транспортная	Щитовая конструкция	Рекламный щит	18

23	20	ул. Берзина	Щитовая конструкция	Рекламный щит	18
24	20	Колымское шоссе	Щитовая конструкция	Рекламный щит	18
25	21	ул. Транспортная	Щитовая конструкция	Рекламный щит	18
26	22	Колымское шоссе	Щитовая конструкция	Рекламный щит	18
27	21	ул. Транспортная	Щитовая конструкция	Рекламный щит	18
28	22	Набережная реки Магаданки	Щитовая конструкция	Рекламный щит	18
30	27	ул. Портовая	Щитовая конструкция	Рекламный щит	18
31	27	ул. Портовая	Щитовая конструкция	Рекламный щит	18
32	27	ул. Портовая	Щитовая конструкция	Рекламный щит	18
35	27	ул. Транспортная	Щитовая конструкция	Рекламный щит	18
36/1	28	пр. Ленина	Щитовая конструкция	Рекламный щит	0,5
36/2	28	пр. Ленина	Щитовая конструкция	Рекламный щит	0,5
37	29	ул. Пролетарская	Щитовая конструкция	Рекламный щит	18
40	29	ул. Пролетарская	Щитовая конструкция	Рекламный щит	18
51	31	ул. Полярная	Щитовая конструкция	Рекламный щит	18
52	32	ул. Полярная	Щитовая конструкция	Рекламный щит	18
53	33	ул. Горького	Щитовая конструкция	Светодиодный экран	2,16
55	33	ул. Якутская	Щитовая конструкция	Рекламный щит	18
56	33	ул. Пролетарская	Щитовая конструкция	Рекламный щит	18

57	34	Набережная реки Магаданки	Щитовая конструкция	Рекламный щит	18
60	35	Магаданское шоссе	Щитовая конструкция	Рекламный щит	18
62	35	Дукчинское шоссе	Щитовая конструкция	Рекламный щит	18
63	36	Дукчинское шоссе	Щитовая конструкция	Рекламный щит	18
64	36	Дукчинское шоссе	Щитовая конструкция	Рекламный щит	18
65	37	Дукчинское шоссе	Щитовая конструкция	Рекламный щит	18
66	37	Дукчинское шоссе	Щитовая конструкция	Рекламный щит	18
67	37	Дукчинское шоссе	Щитовая конструкция	Рекламный щит	18
72	40	ул. Болдырева	Щитовая конструкция	Рекламный щит	18
73	40	пр. Карла Маркса	Щитовая конструкция	Рекламный щит	18
74	41	ул. Пролетарская	Щитовая конструкция	Рекламный щит	18
76	41	ул. Пролетарская	Щитовая конструкция	Рекламный щит	18
77	40	пер. Лукса	Щитовая конструкция	Рекламный щит	18
78	40	ул. Гагарина	Щитовая конструкция	Рекламный щит	18
80	43	ул. Кольцевая	Щитовая конструкция	Рекламный щит	18
81	43	ул. Кольцевая	Щитовая конструкция	Рекламный щит	18
82	43	ул. Кольцевая	Щитовая конструкция	Рекламный щит	18
83	45	ул. Пролетарская	Щитовая конструкция	Рекламный щит	18
84	45	ул. Пролетарская	Щитовая конструкция	Рекламный щит	18

88	47	ул. Пролетарская	Щитовая конструкция	Рекламный щит	18
89	48	ул. Марчеканская	Щитовая конструкция	Рекламный щит	18
96	27	ул. Портовая, д. 16	Настенное панно	Рекламный плакат	18
97	27	ул. Портовая, д. 18	Настенное панно	Рекламный плакат	18
98	27	ул. Портовая, д. 18	Настенное панно	Рекламный плакат	18
102	43	ул. Гагарина, д. 39/21	Настенное панно	Рекламный плакат	18
107	32	ул. Парковая	Щитовая конструкция	Световой короб, роллерный дисплей	2,16
108	32	ул. Парковая	Щитовая конструкция	Световой короб, роллерный дисплей	2,16
109	32	ул. Парковая	Щитовая конструкция	Световой короб, роллерный дисплей	2,16
110	33	пр. Карла Маркса	Щитовая конструкция	Светодиодный экран	16,6
111	33	ул. Якутская	Щитовая конструкция	Рекламный щит	18
112	33	Ул. Пролетарская	Щитовая конструкция	Рекламный щит	18
113	33	ул. Якутская	Щитовая конструкция	Световой короб, роллерный дисплей	2,16
114	33	ул. Якутская	Щитовая конструкция	Световой короб, роллерный дисплей	2,16
115	33	ул. Якутская	Щитовая конструкция	Световой короб,	2,16



				роллерный дисплей	
116	33	пр. Карла Маркса	Щитовая конструкция	Световой короб, роллерный дисплей	2,16
117	39	ул. Якутская	Щитовая конструкция	Световой короб, роллерный дисплей	2,16
118	39	ул. Якутская	Щитовая конструкция	Световой короб, роллерный дисплей	2,16
119	39	ул. Якутская	Щитовая конструкция	Световой короб, роллерный дисплей	2,16
120	39	ул. Якутская	Щитовая конструкция	Световой короб, роллерный дисплей	2,16
121	40	пл. Космонавтов	Щитовая конструкция	Световой короб, роллерный дисплей	2,16
122	40	пл. Космонавтов	Щитовая конструкция	Световой короб, роллерный дисплей	2,16
123	40	пл. Космонавтов	Щитовая конструкция	Световой короб, роллерный дисплей	2,16
124	40	пл. Космонавтов	Щитовая конструкция	Световой короб, роллерный дисплей	2,16
125	40	ул. Болдырева	Щитовая конструкция	Световой короб, роллерный дисплей	2,16

126	40	ул. Болдырева	Щитовая конструкция	Световой короб, роллерный дисплей	2,16
127	40	ул. Болдырева	Щитовая конструкция	Световой короб, роллерный дисплей	2,16
128	40	ул. Болдырева	Щитовая конструкция	Световой короб, роллерный дисплей	2,16
129	40	ул. Болдырева	Щитовая конструкция	Световой короб, роллерный дисплей	2,16
130	40	ул. Болдырева	Щитовая конструкция	Световой короб, роллерный дисплей	2,16
131	40	пр. Карла Маркса	Щитовая конструкция	Световой короб, роллерный дисплей	2,16
132	40	пр. Карла Маркса	Щитовая конструкция	Световой короб, роллерный дисплей	2,16
133	40	пр. Карла Маркса	Щитовая конструкция	Световой короб, роллерный дисплей	2,16
134	56А	8 км Основной трассы	Щитовая конструкция	Рекламный щит	18
135	56	13 км Основной трассы	Щитовая конструкция	Рекламный щит	18
136	56Б	ул. Авиационная	Щитовая конструкция	Рекламный щит	18
145	19	ул. Транспортная, 2	Щитовая конструкция	Рекламный щит	18
146	56	Район автодороги Якутск - Магадан на участке км 2013 +	Щитовая конструкция	Рекламный щит	18

		224 м) 13 км основной трассы левая сторона			
147	56	Район автодороги Якутск - Магадан на участке км 2012 + 800 м) 14 км основной трассы правая сторона	Щитовая конструкция	Рекламный щит	18
149	57	пгт Сокол, 54 км основной трассы	Стелла	Рекламный щит для социальной рекламы	2 x 15
151	29	ул. Пролетарская, д. 17	Щитовая конструкция	Рекламный щит	18
154	29	ул. Пролетарская, д. 19	Щитовая конструкция	Рекламный щит	18
155	33	ул. Пролетарская, д. 43	Щитовая конструкция	Светодиодный экран	2 x 6,1
156	7	ул. Речная	Щитовая конструкция	Рекламный щит	1,2 x 4,8
157	39	пер. Марчekanский	Щитовая конструкция	Рекламный щит	18
158	39	пер. Марчekanский	Щитовая конструкция	Рекламный щит	18
159	48А	пер. Марчekanский	Щитовая конструкция	Рекламный щит	18
160	40	пр. Карла Маркса, 84	Щитовая конструкция	Рекламный щит	18
161	32	ул. Парковая, 15	Настенное панно	Рекламный плакат	5,95x2,95
162	32	ул. Парковая, 15	Настенное панно	Рекламный плакат	5,95x2,95
163	32	ул. Парковая, 15	Настенное панно	Рекламный плакат	5,95x2,95