

# МЭРИЯ ГОРОДА МАГАДАНА

## ПОСТАНОВЛЕНИЕ

от 17.06.2021 № 1833

г. Магадан

### **О внесении изменений в постановление мэрии города Магадана от 07.05.2013 № 1799 «Об утверждении проектов планировки и межевания в городе Магадане»**

В целях обеспечения устойчивого развития территории муниципального образования «Город Магадан», руководствуясь статьей 16 Федерального закона от 6 октября 2003 г. № 131-ФЗ «Об общих принципах организации местного самоуправления в Российской Федерации», статьями 45 и 46 Градостроительного кодекса Российской Федерации, Положением о порядке подготовки документации по планировке территории муниципального образования «Город Магадан», утвержденным решением Магаданской городской от 23 июня 2015 г. № 34-Д, учитывая протокол общественных обсуждений, заключение о результатах общественных обсуждений, статьями 35.1 и 45 Устава муниципального образования «Город Магадан», мэрия города Магадана **постановляет:**

1. Внести в постановление мэрии города Магадана от 07.05.2013 № 1799 «Об утверждении проектов планировки и межевания в городе Магадане» следующие изменения:

1.1. Наименование постановления изложить в новой редакции:

«Об утверждении проекта планировки и межевания улично-дорожной сети города Магадана».

1.2. В констатирующей части слова «учитывая протоколы публичных слушаний, заключения о результатах публичных слушаний по проектам планировки и межевания территории зоны индивидуальной и малоэтажной жилой застройки в районах бухт Гертнера, Нагаева, в микрорайоне

Солнечный, проекта планировки и межевания улично-дорожной сети города Магадана» заменить словами «учитывая протоколы общественных обсуждений или публичных слушаний по проекту планировки и межевания территории и заключения о результатах общественных обсуждений или публичных слушаний по проекту планировки и межевания улично-дорожной сети города Магадана».

1.3. Пункт 1 изложить в следующей редакции:

«1. Утвердить проект планировки и межевания улично-дорожной сети города Магадана согласно приложению к настоящему постановлению.».

1.4. Приложение № 4 к постановлению считать приложением к постановлению.

1.5. В приложение к постановлению внести следующие изменения:

1.5.1. В части I «Положения о размещении объектов капитального строительства и характеристиках планируемого развития улично-дорожной сети города Магадана»:

1.5.1.1. В подпункте 1.1 пункта 1 цифры «835,92» заменить цифрами «835,9».

1.5.1.2. Второй абзац подпункта 1.2 пункта 1 изложить в новой редакции:

«1.2. В соответствии со статьей 41 Градостроительного кодекса Российской Федерации подготовка документации по планировке территории осуществляется в целях обеспечения устойчивого развития территорий, в том числе выделения элементов планировочной структуры, установления границ земельных участков, установления границ зон планируемого размещения объектов капитального строительства.».

1.5.1.3. Таблицу 2 «Основные показатели проектируемой улично-дорожной сети» изложить в новой редакции:

Показатели	Ед. изм.	Количество
Протяженность улично-дорожной сети/площадь покрытия, всего, в том числе:	км/м2	268,3 (182,3) / 2 142 044,7 20,4 (11,1) / 211 220 21,8 (20,4) / 340789,9
- магистральные дороги	км/м2	
- магистральные улицы общегородского значения	км/м2	
	км/м2	

- магистральные улицы районного значения		51,3 (44,6) /497099,9
- улицы и дороги местного значения		174,8(106,2) / 1092 934,9

1.5.1.4. В подпункте 1.4 пункта 1 слова «СП 42.13330.2011» заменить словами «СП 42.13330.2016».

1.5.2. В части II «Чертежи планировки и межевания»:

1.5.2.1. В чертежи планировки (листы 1, 2) М 1:5000 (приложения № 1, № 2 к проекту планировки и межевания улично-дорожной сети города Магадана):

1.5.2.1.1. Изменить красные линии в городе Магадане в районе улицы Рыбозаводской согласно приложению № 1 к настоящему постановлению.

1.5.2.1.2. Изменить красные линии в городе Магадане в районе улицы Карьерной согласно приложению № 2 к настоящему постановлению.

1.5.2.1.3. Изменить красные линии в городе Магадане в районе улицы Транспортной согласно приложению № 3 к настоящему постановлению.

1.5.2.1.4. Изменить красные линии в городе Магадане в районе пересечения улиц Транспортной и Портовой согласно приложению № 4 к настоящему постановлению.

1.5.2.1.5. Изменить красные линии в городе Магадане в районе переулка 3-й Транспортный согласно приложению № 5 к настоящему постановлению.

1.5.2.1.6. Изменить красные линии в городе Магадане в улицы Продольной согласно приложению № 6 к настоящему постановлению.

1.5.2.1.7. Изменить красные линии в городе Магадане в улицы Продольной согласно приложению № 7 к настоящему постановлению.

1.5.2.1.8. Изменить красные линии в городе Магадане в районе улиц Цветочной и Лозовой согласно приложению № 8 к настоящему постановлению.

1.5.2.1.9. Изменить красные линии в городе Магадане в микрорайоне Авиатор в районе улиц Молодежной и Тихой согласно приложению № 9 к настоящему постановлению.

1.5.2.1.10. Изменить красные линии в городе Магадане в микрорайоне Солнечный в районе улиц Хасынской и Иультинской согласно приложению № 10 к настоящему постановлению.

1.5.2.1.11. Изменить красные линии в городе Магадане в микрорайоне Солнечный в районе улицы Дорожной согласно приложению № 11 к настоящему постановлению.

1.5.2.1.12. Изменить красные линии в городе Магадане в микрорайоне Солнечный в районе улицы Арманской и Объездного шоссе согласно приложению № 12 к настоящему постановлению.

1.5.2.1.13. Изменить красные линии в городе Магадане в микрорайоне Солнечный в районе улицы Кавинской согласно приложению № 13 к настоящему постановлению.

1.5.2.1.14. Изменить красные линии в городе Магадане в микрорайоне Солнечный в районе улицы Брусничной согласно приложению № 14 к настоящему постановлению.

1.5.2.1.15. Изменить красные линии в городе Магадане в районе улицы Кольцевой и переулка Марчеканского согласно приложению № 15 к настоящему постановлению.

1.5.2.1.16. Изменить красные линии в городе Магадане в районе улицы Транзитной согласно приложению № 16 к настоящему постановлению.

1.5.2.1.17. Изменить красные линии в городе Магадане в районе Набережной реки Магаданки и Колымского шоссе согласно приложению № 17 к настоящему постановлению.

1.5.2.1.18. Изменить красные линии в городе Магадане в районе улиц Гертнера и 1-й Садовой согласно приложению № 18 к настоящему постановлению.

1.5.2.1.19. Изменить красные линии в городе Магадане в районе 2-го Лесного переулка согласно приложению № 19 к настоящему постановлению.

1.5.2.1.20. Изменить красные линии в городе Магадане в районе Дукчинского шоссе согласно приложению № 20 к настоящему постановлению.

1.5.2.1.21. Изменить красные линии в городе Магадане в районе Дукчинского шоссе согласно приложению № 21 к настоящему постановлению.

1.5.2.1.22. Изменить красные линии в городе Магадане в районе улицы Пролетарской согласно приложению № 22 к настоящему постановлению.

1.5.2.1.23. Изменить красные линии в городе Магадане в районе улицы Пролетарской согласно приложению № 23 к настоящему постановлению.

1.5.2.1.24. Изменить красные линии в городе Магадане в районе улицы Литейной в районе согласно приложению № 24 к настоящему постановлению.

1.5.2.2. В чертежи межевания (листы 1, 2) М 1: 5000 (приложения № 3, № 4 к проекту планировки и межевания улично-дорожной сети города Магадана):

1.5.2.2.1. Изменить границы земельных участков, предназначенных для размещения объектов капитального строительства федерального, регионального и местного значения в городе Магадане в районе улицы Рыбозаводской, согласно приложению № 25 к настоящему постановлению.

1.5.2.2.2. Изменить границы земельных участков, предназначенных для размещения объектов капитального строительства федерального, регионального и местного значения в городе Магадане в районе улицы Карьерной, согласно приложению № 26 к настоящему постановлению.

1.5.2.2.3. Изменить границы земельных участков, предназначенных для размещения объектов капитального строительства федерального, регионального и местного значения в городе Магадане в районе улицы Транспортной согласно приложению № 27 к настоящему постановлению.

1.5.2.2.4. Изменить границы земельных участков, предназначенных для размещения объектов капитального строительства федерального, регионального и местного значения, в городе Магадане в районе улиц

Транспортной и Портовой согласно приложению № 28 к настоящему постановлению.

1.5.2.2.5. Изменить границы земельных участков, предназначенных для размещения объектов капитального строительства федерального, регионального и местного значения в городе Магадане в районе переулка 3-й Транспортный согласно приложению № 29 к настоящему постановлению.

1.5.2.2.6. Изменить границы земельных участков, предназначенных для размещения объектов капитального строительства федерального, регионального и местного значения в городе Магадане в районе улицы Продольной согласно приложению № 30 к настоящему постановлению.

1.5.2.2.7. Изменить границы земельных участков, предназначенных для размещения объектов капитального строительства федерального, регионального и местного значения в городе Магадане в районе улицы Продольной согласно приложению № 31 к настоящему постановлению.

1.5.2.2.8. Изменить границы земельных участков, предназначенных для размещения объектов капитального строительства федерального, регионального и местного значения в городе Магадане в микрорайоне Авиатор в районе улиц Цветочной и Лозовой согласно приложению № 32 к настоящему постановлению.

1.5.2.2.9. Изменить границы земельных участков, предназначенных для размещения объектов капитального строительства федерального, регионального и местного значения, в городе Магадане в микрорайоне Авиатор в районе улиц Молодежной и Тихой согласно приложению № 33 к настоящему постановлению.

1.5.2.2.10. Изменить границы земельных участков, предназначенных для размещения объектов капитального строительства федерального, регионального и местного значения, в городе в микрорайоне Солнечный в районе улиц Хасынской, Иультинской согласно приложению № 34 к настоящему постановлению.

1.5.2.2.11. Изменить границы земельных участков, предназначенных для размещения объектов капитального строительства федерального, регионального и местного значения в городе Магадане в микрорайоне Солнечный в районе улицы Дорожной согласно приложению № 35 к настоящему постановлению.

1.5.2.2.12. Изменить границы земельных участков, предназначенных для размещения объектов капитального строительства федерального, регионального и местного значения, в городе Магадане в микрорайоне Солнечный в районе улицы Арманской и Объездного шоссе согласно приложению № 36 к настоящему постановлению.

1.5.2.2.13. Изменить границы земельных участков, предназначенных для размещения объектов капитального строительства федерального, регионального и местного значения в городе Магадане в микрорайоне Солнечный в районе улицы Кавинской согласно приложению № 37 к настоящему постановлению.

1.5.2.2.14. Изменить границы земельных участков, предназначенных для размещения объектов капитального строительства федерального, регионального и местного значения в городе Магадане в микрорайоне Солнечный в районе улицы Брусничной согласно приложению № 38 к настоящему постановлению.

1.5.2.2.15. Изменить границы земельных участков, предназначенных для размещения объектов капитального строительства федерального, регионального и местного значения в городе Магадане в районе улицы Кольцевой и переулка Марчekanского согласно приложению № 39 к настоящему постановлению.

1.5.2.2.16. Изменить границы земельных участков, предназначенных для размещения объектов капитального строительства федерального, регионального и местного значения в городе Магадане в районе улицы Транзитной согласно приложению № 40 к настоящему постановлению.

1.5.2.2.17. Изменить границы земельных участков, предназначенных для размещения объектов капитального строительства федерального, регионального и местного значения, в городе Магадане в районе Набережной реки Магаданки и Колымского шоссе согласно приложению № 41 к настоящему постановлению.

1.5.2.2.18. Изменить границы земельных участков, предназначенных для размещения объектов капитального строительства федерального, регионального и местного значения, в городе Магадане в районе улиц Гертнера и 1-й Садовой согласно приложению № 42 к настоящему постановлению.

1.5.2.2.19. Изменить границы земельных участков, предназначенных для размещения объектов капитального строительства федерального, регионального и местного значения, в городе Магадане в районе в районе 2-го Лесного переулка согласно приложению № 43 к настоящему постановлению.

1.5.2.2.20. Изменить границы земельных участков, предназначенных для размещения объектов капитального строительства федерального, регионального и местного значения, в городе Магадане в районе Дукчинского шоссе согласно приложению № 44 к настоящему постановлению.

1.5.2.2.21. Изменить границы земельных участков, предназначенных для размещения объектов капитального строительства федерального, регионального и местного значения, в городе Магадане в районе Дукчинского шоссе согласно приложению № 45 к настоящему постановлению.

1.5.2.2.22. Изменить границы земельных участков, предназначенных для размещения объектов капитального строительства федерального, регионального и местного значения, в городе Магадане в районе улицы Пролетарской согласно приложению № 46 к настоящему постановлению.

1.5.2.2.23. Изменить границы земельных участков, предназначенных для размещения объектов капитального строительства федерального, регионального и местного значения, в городе Магадане в районе улицы Пролетарской согласно приложению № 47 к настоящему постановлению.



1.5.2.2.24. Изменить границы земельных участков, предназначенных для размещения объектов капитального строительства федерального, регионального и местного значения, в городе Магадане в районе улицы Литейной согласно приложению № 48 к настоящему постановлению.

2. Настоящее постановление подлежит опубликованию в средствах массовой информации и размещению на официальном сайте муниципального образования «Город Магадан» в сети Интернет.

3. Контроль за исполнением настоящего постановления возложить на первого заместителя мэра города Магадана Малашевского А.В.

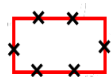
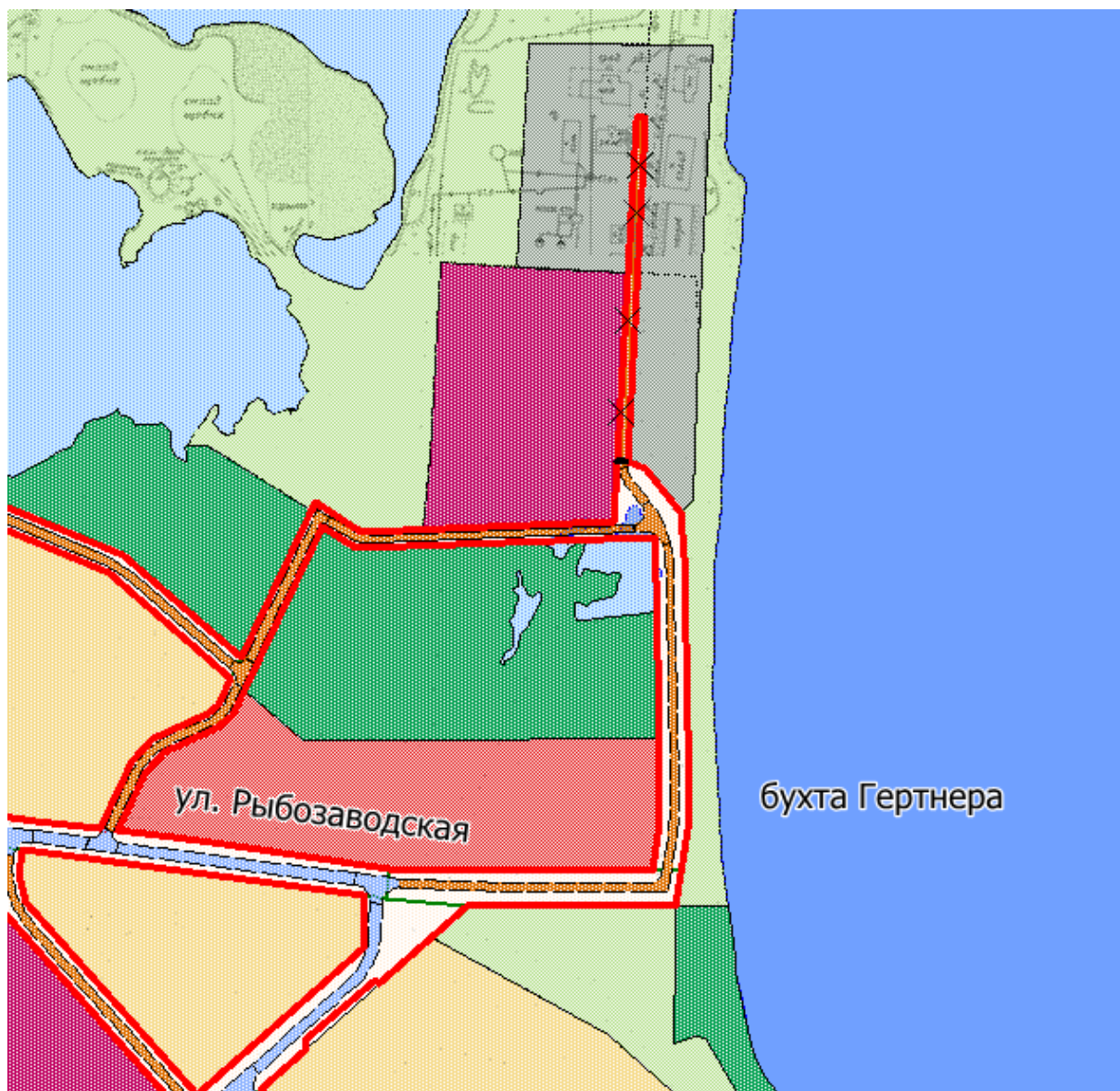
Глава муниципального образования  
«Город Магадан», мэр города Магадана

Ю. Гришан


## ПРИЛОЖЕНИЕ № 1

к постановлению мэрии  
города Магадана  
от 17.06.2021 № 1833

### Фрагмент чертежа планировки территории



- отменяемые красные линии в городе Магадане в районе  
ул. Рыбозаводской



- устанавливаемые красные линии

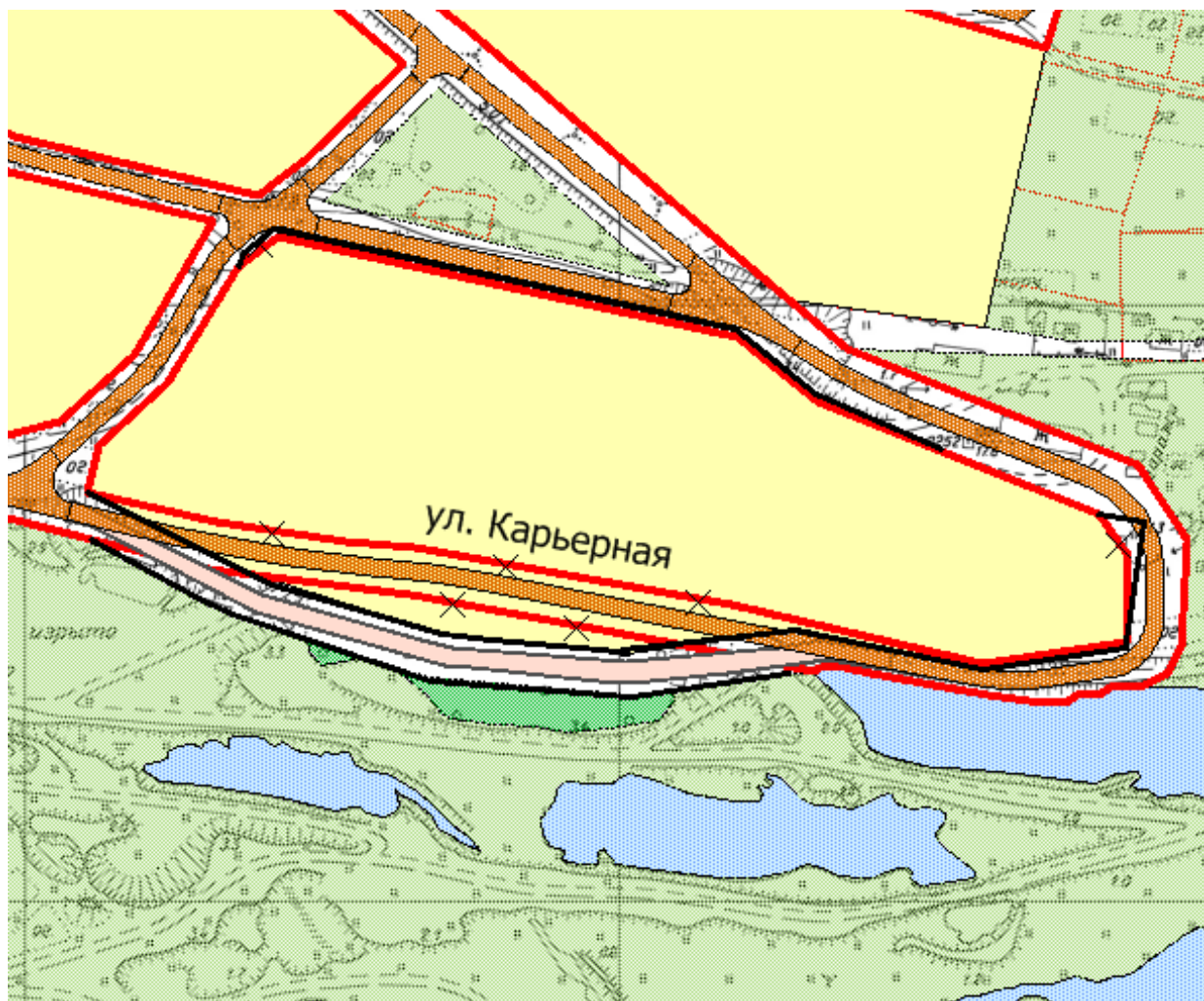


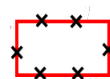


- существующие красные линии

## ПРИЛОЖЕНИЕ № 2

к постановлению мэрии  
города Магадана  
от 17.06.2021 № 1833

### Фрагмент чертежа планировки территории



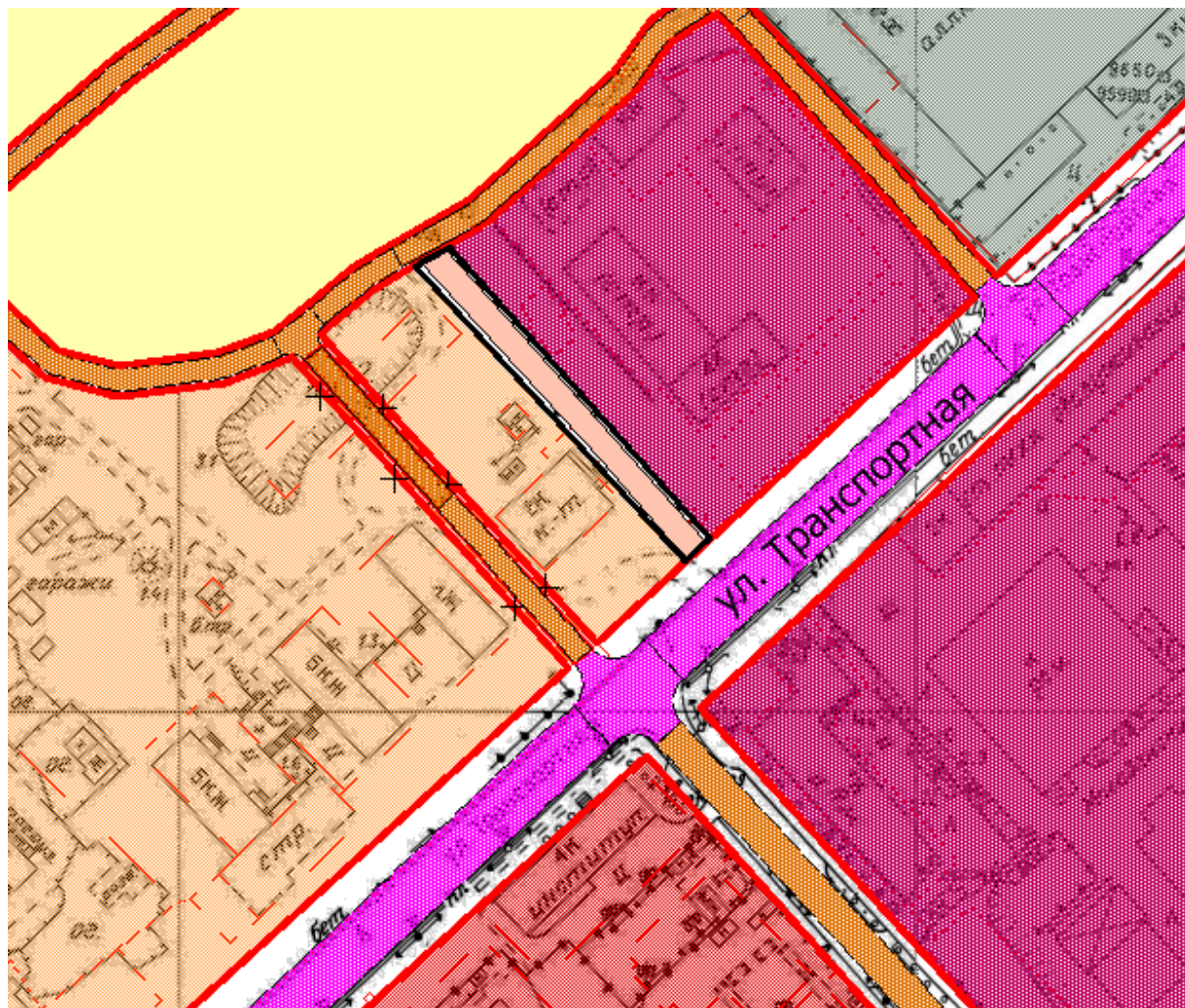
-  - отменяемые красные линии в городе Магадане в районе ул. Карьерной
-  - устанавливаемые красные линии
-  - существующие красные линии






## ПРИЛОЖЕНИЕ № 3

к постановлению мэрии  
города Магадана  
от 17.06.2021 № 1833

### Фрагмент чертежа планировки территории



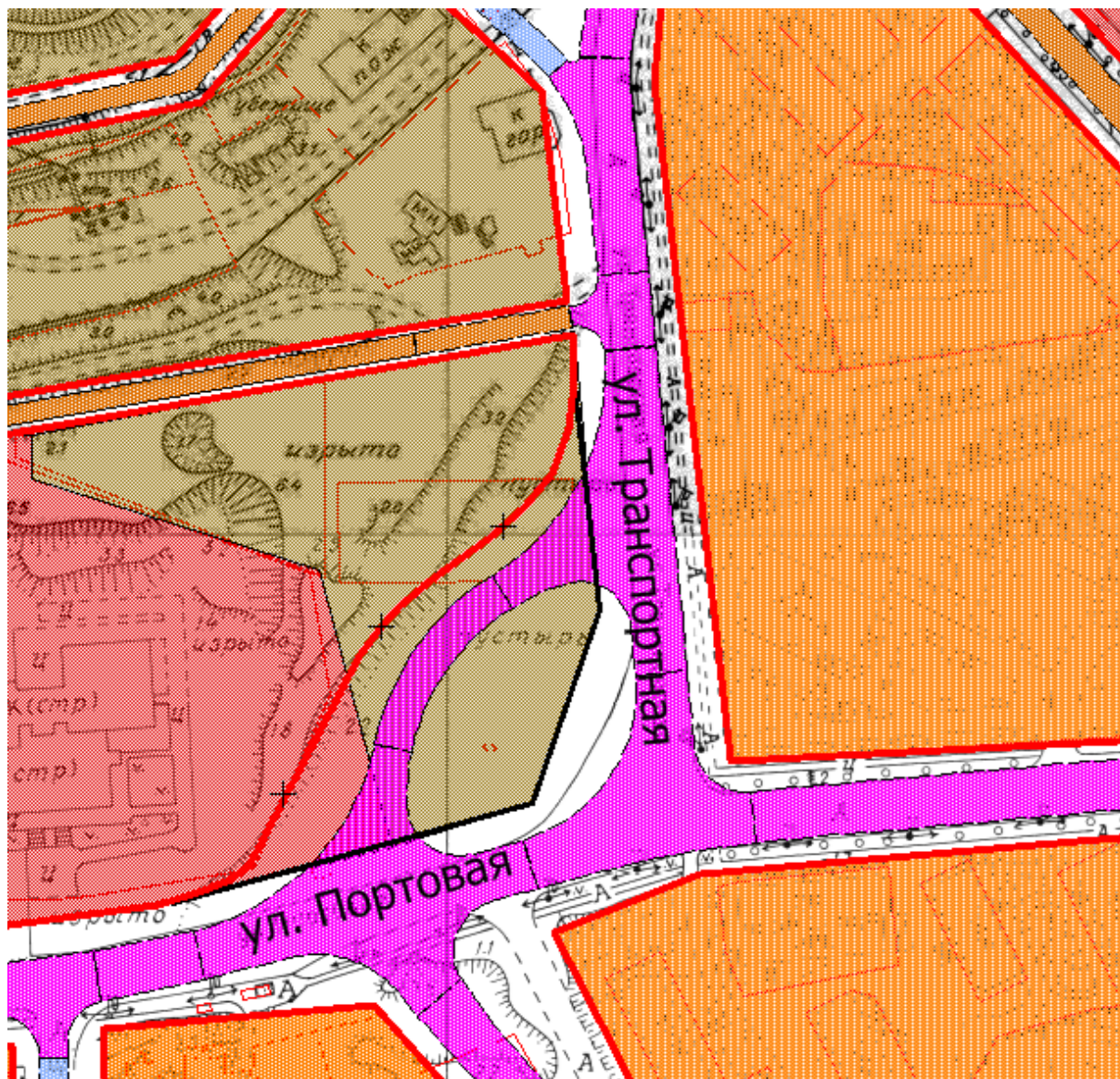
-  - отменяемые красные линии в городе Магадане в районе улицы Транспортной
  -  - устанавливаемые красные линии
  -  - существующие красные линии
-



## ПРИЛОЖЕНИЕ № 4

к постановлению мэрии  
города Магадана  
от 17.06.2021 № 1833

### Фрагмент чертежа планировки территории



- отменяемые красные линии в городе Магадане в районе пересечения улиц Транспортной и Портовой.



- устанавливаемые красные линии



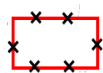
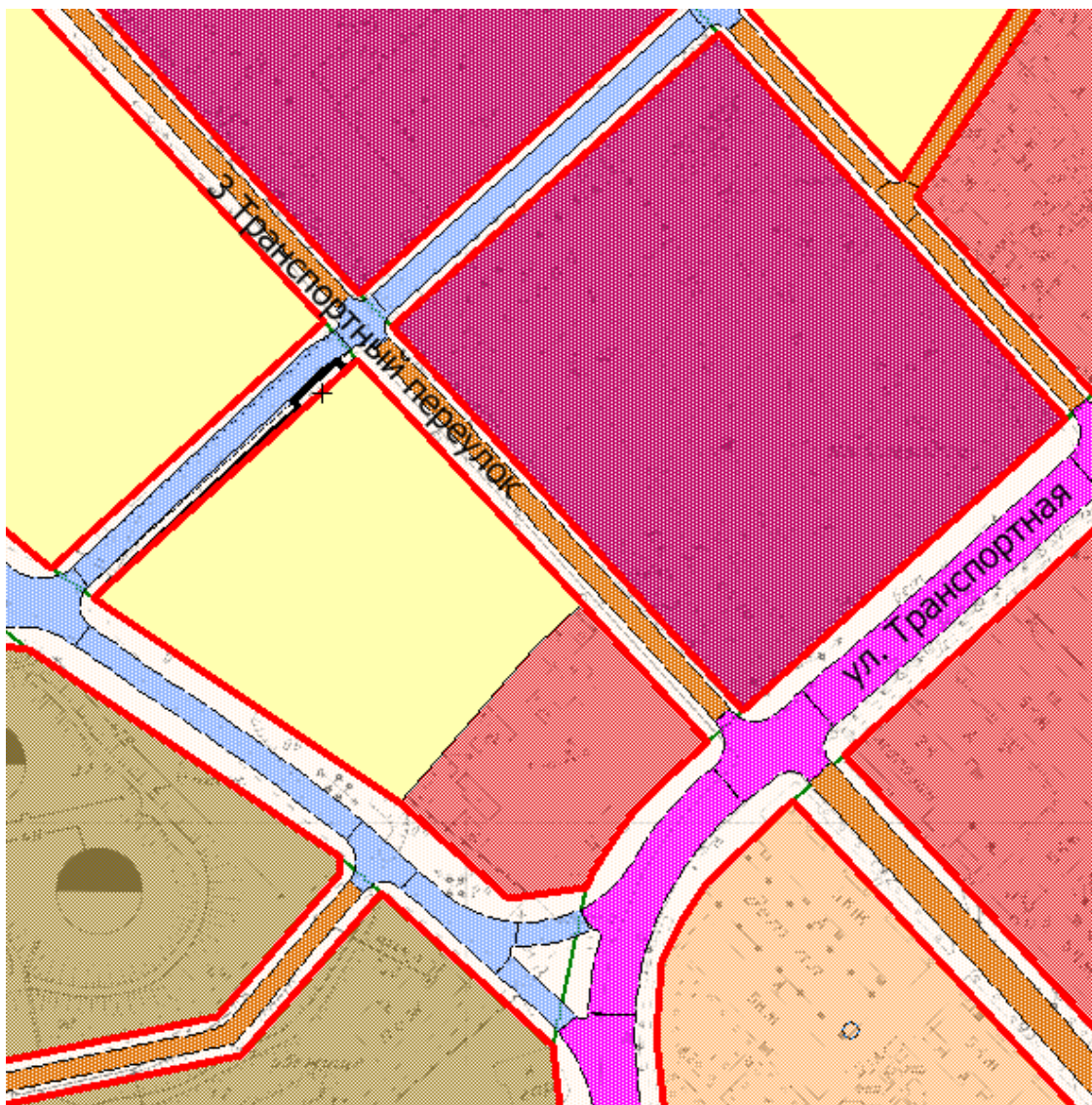
- существующие красные линии



## ПРИЛОЖЕНИЕ № 5

к постановлению мэрии  
города Магадана  
от 17.06.2021 № 1833

### Фрагмент чертежа планировки территории



- отменяемые красные линии в городе Магадане в районе  
переулка 3-й Транспортный



- устанавливаемые красные линии



- существующие красные линии

## ПРИЛОЖЕНИЕ № 6

к постановлению мэрии  
города Магадана  
от 17.06.2021 № 1833

### Фрагмент чертежа планировки территории



- отменяемые красные линии в городе Магадане в районе  
ул. Продольной



- устанавливаемые красные линии



- существующие красные линии

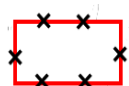
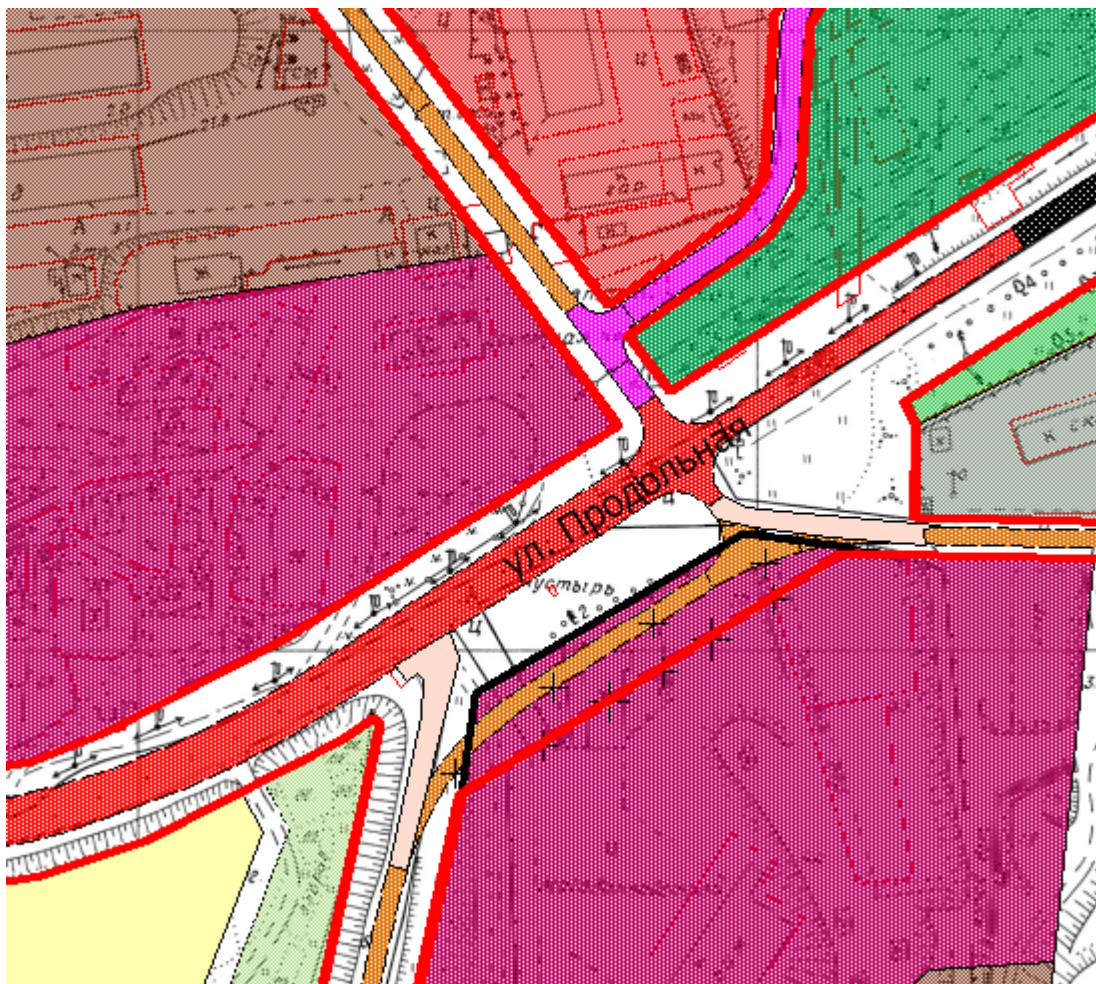
---



## ПРИЛОЖЕНИЕ № 7

к постановлению мэрии  
города Магадана  
от 17.06.2021 № 1833

### Фрагмент чертежа планировки территории



- отменяемые красные линии в городе Магадане в районе  
ул. Продольной



- устанавливаемые красные линии



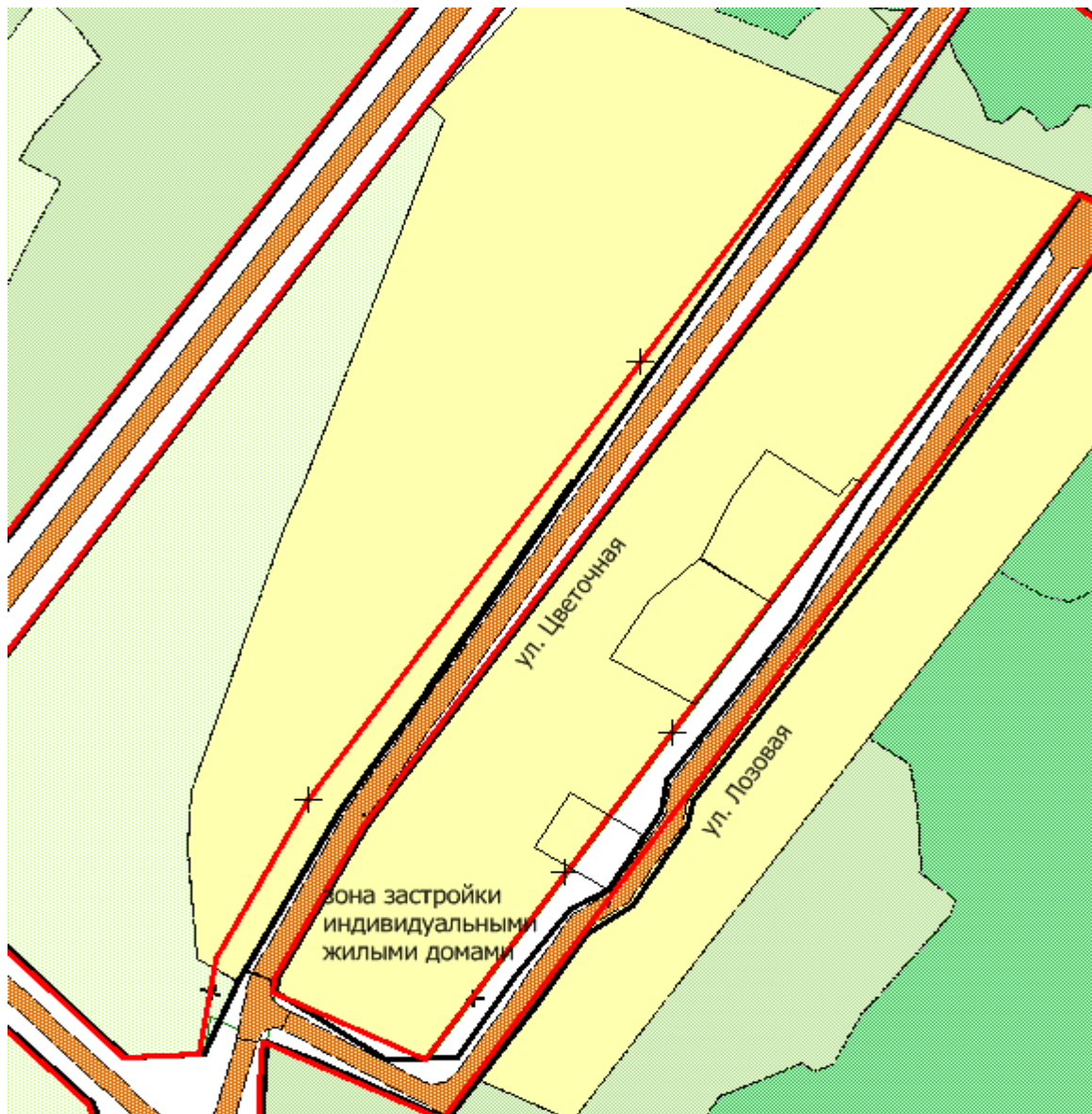
- существующие красные линии






## ПРИЛОЖЕНИЕ № 8

к постановлению мэрии  
города Магадана  
от 17.06.2021 № 1833

### Фрагмент чертежа планировки территории

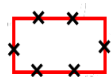
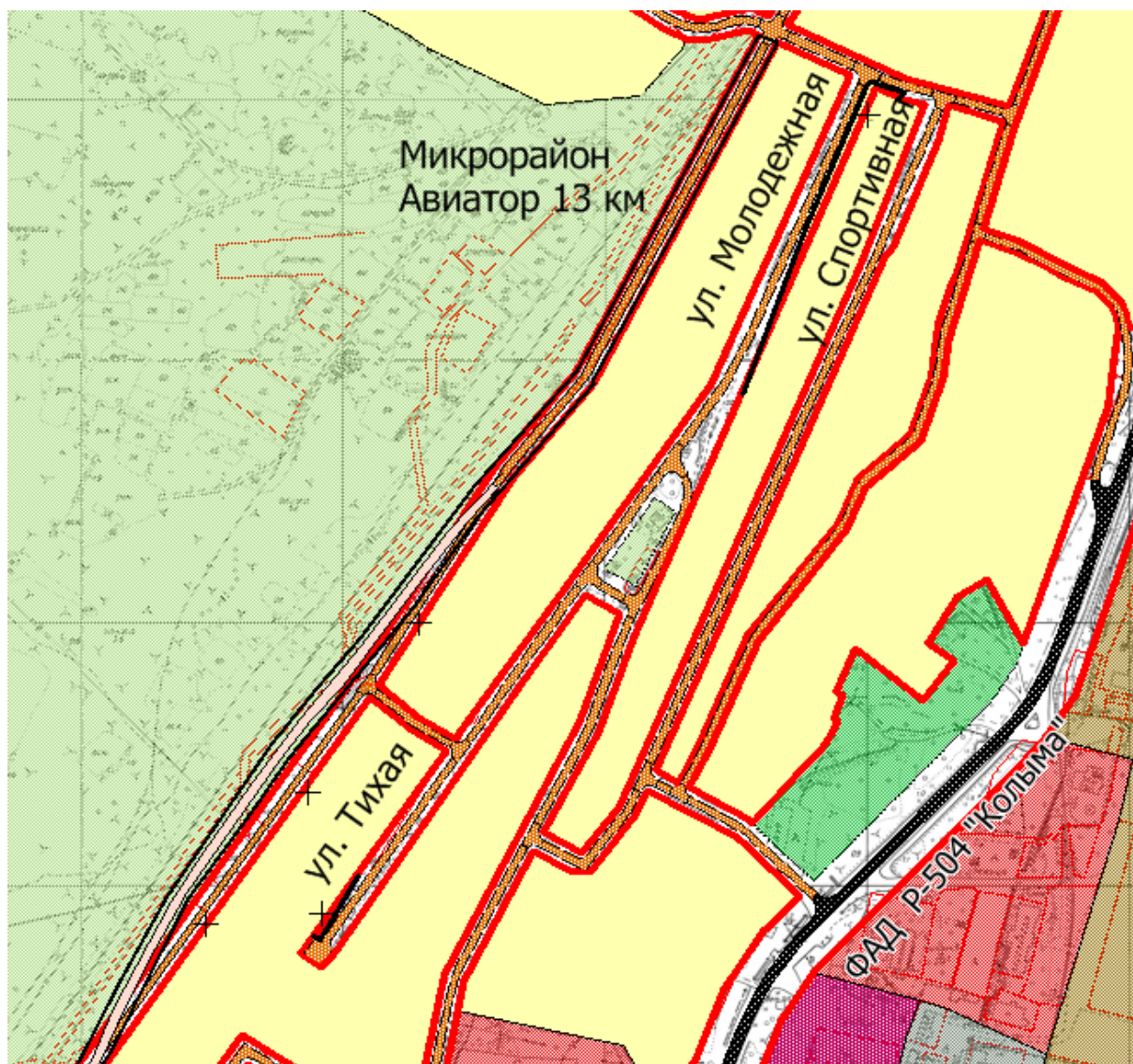


-  - отменяемые красные линии в городе Магадане в микрорайоне Авиатор в районе улиц Цветочной и Лозовой.
-  - устанавливаемые красные линии
-  - существующие красные линии

## ПРИЛОЖЕНИЕ № 9

к постановлению мэрии  
города Магадана  
от 17.06.2021 № 1833

### Фрагмент чертежа планировки территории



- отменяемые красные линии в городе Магадане в микрорайоне  
Авиатор в районе улиц Молодежной и Тихой.



- устанавливаемые красные линии



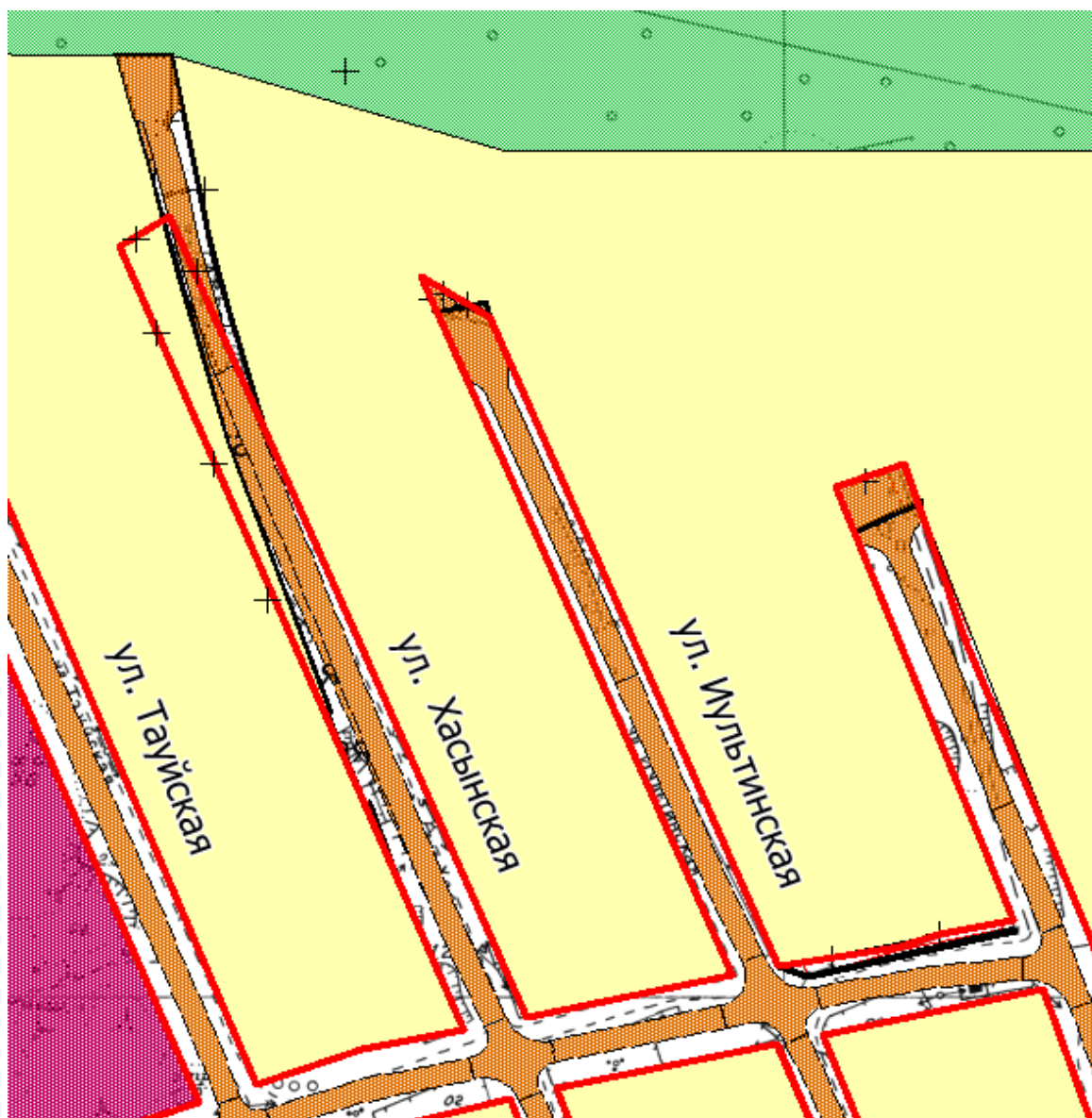
- существующие красные линии






## ПРИЛОЖЕНИЕ № 10

к постановлению мэрии  
города Магадана  
от 17.06.2021 № 1833

### Фрагмент чертежа планировки территории

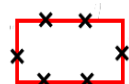
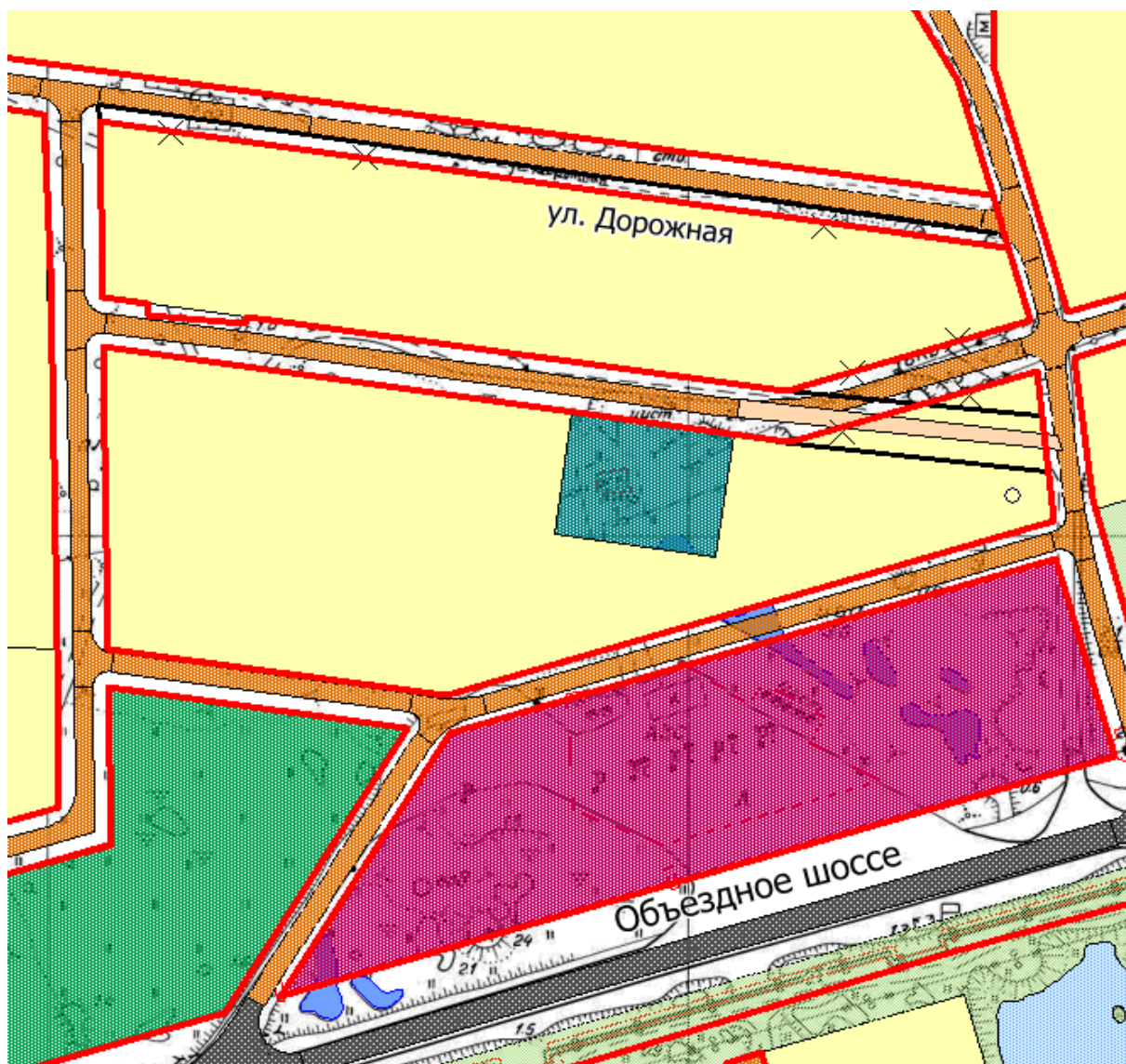


-  - отменяемые красные линии в городе Магадане в микрорайоне Солнечный в районе улиц Хасынской и Иультинской.
-  - устанавливаемые красные линии
-  - существующие красные линии

## ПРИЛОЖЕНИЕ № 11

к постановлению мэрии  
города Магадана  
от 17.06.2021 № 1833

### Фрагмент чертежа планировки территории



- отменяемые красные линии в городе Магадане в микрорайоне Солнечный в районе ул. Дорожной.



- устанавливаемые красные линии



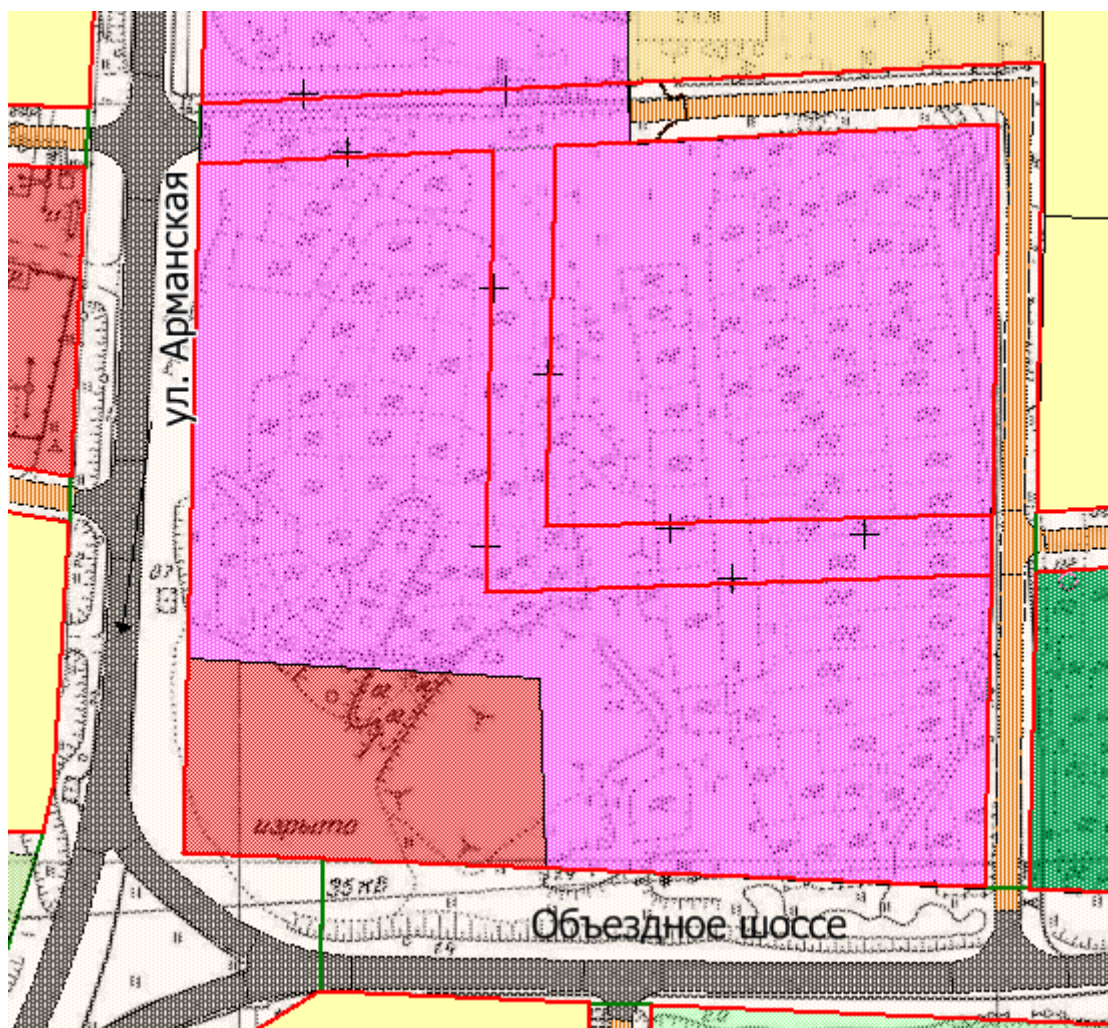
- существующие красные линии



## ПРИЛОЖЕНИЕ № 12

к постановлению мэрии  
города Магадана  
от 17.06.2021 № 1833

### Фрагмент чертежа планировки территории



- отменяемые красные линии в городе Магадане в районе улицы Арманской и Объездного шоссе.



- устанавливаемые красные линии

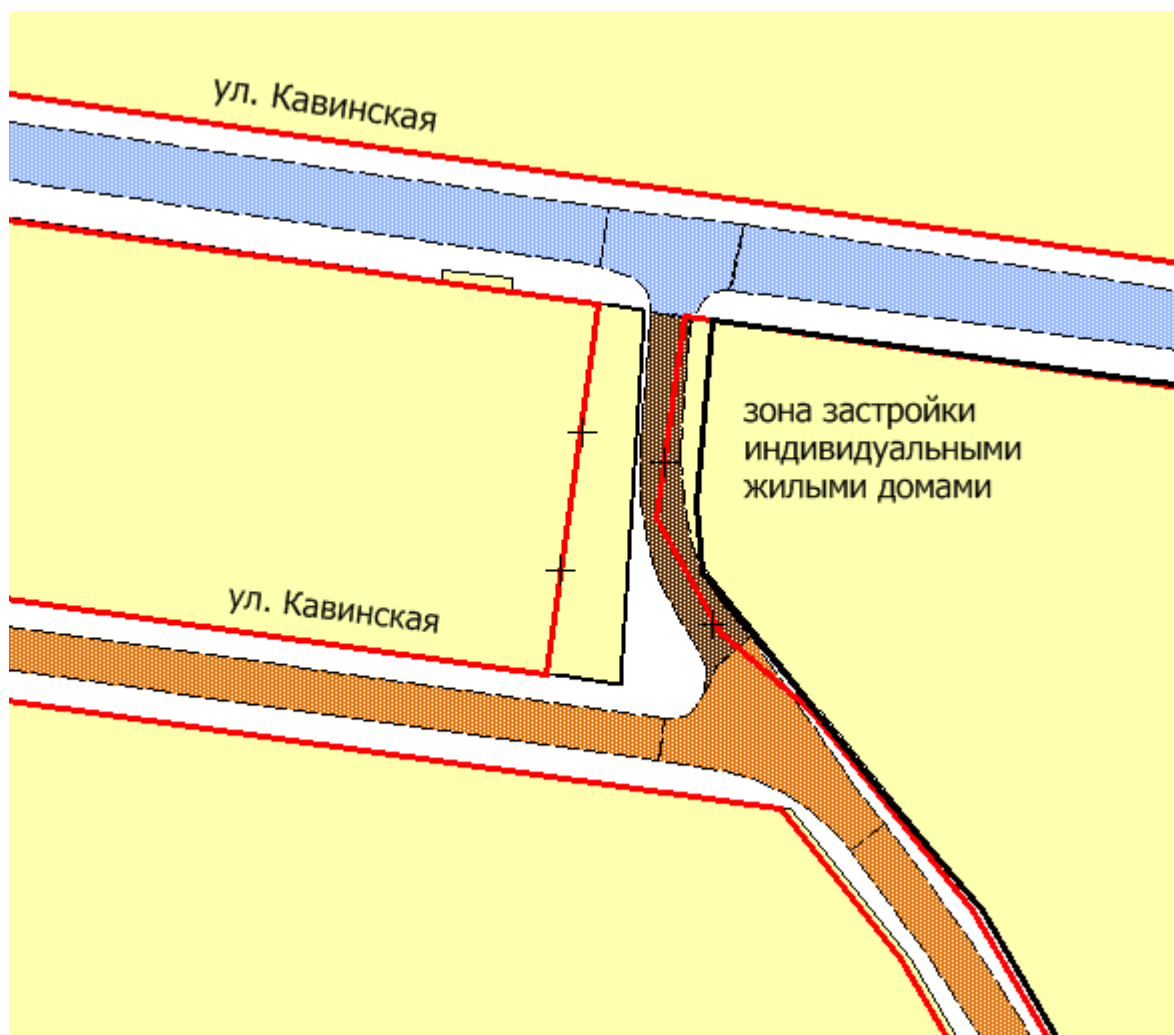


- существующие красные линии

## ПРИЛОЖЕНИЕ № 13

к постановлению мэрии  
города Магадана  
от 17.06.2021 № 1833

### Фрагмент чертежа планировки территории



- отменяемые красные линии в городе Магадане в районе  
улицы Кавинской.



- устанавливаемые красные линии

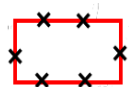
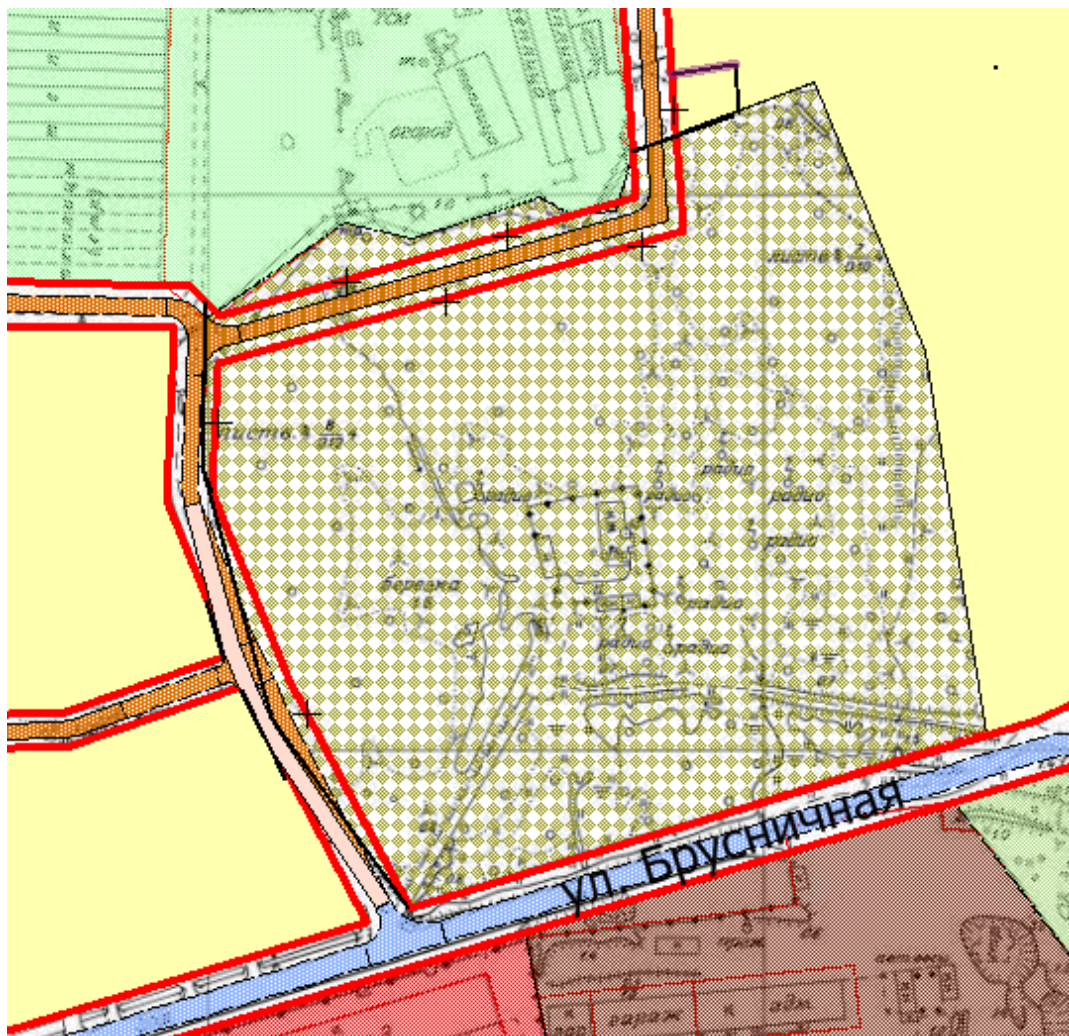


- существующие красные линии

## ПРИЛОЖЕНИЕ № 14

к постановлению мэрии  
города Магадана  
от 17.06.2021 № 1833

### Фрагмент чертежа планировки территории



- отменяемые красные линии в городе Магадане в районе ул. Брусничной.



- устанавливаемые красные линии



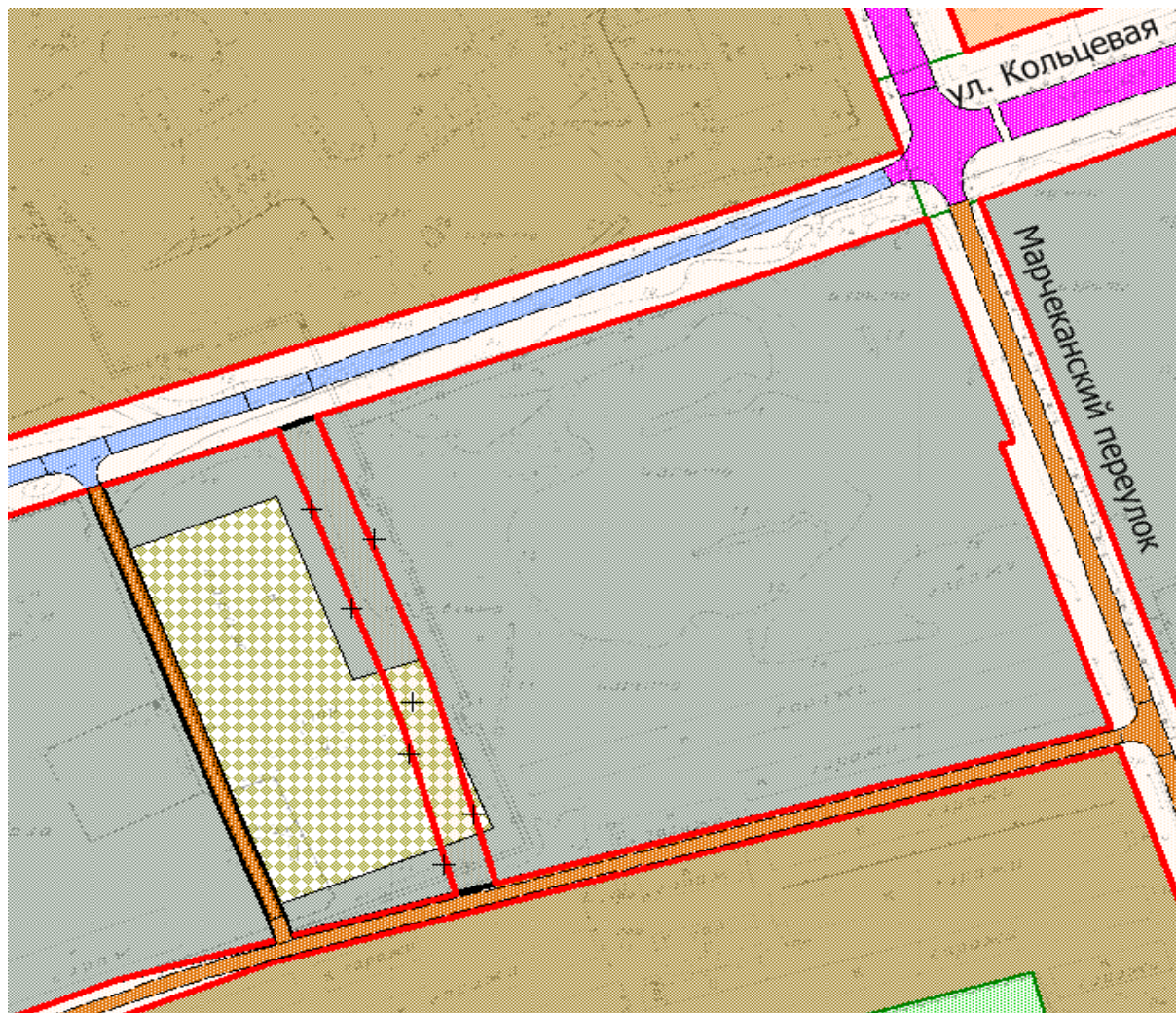
- существующие красные линии



## ПРИЛОЖЕНИЕ № 15

к постановлению мэрии  
города Магадана  
от 17.06.2021 № 1833

### Фрагмент чертежа планировки территории



- отменяемые красные линии в городе Магадане в районе ул. Кольцевой и Марчekanского переулка



- устанавливаемые красные линии



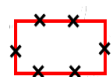
- существующие красные линии



## ПРИЛОЖЕНИЕ № 16

к постановлению мэрии  
города Магадана  
от 17.06.2021 № 1833

### Фрагмент чертежа планировки территории



- отменяемые красные линии в городе Магадане в районе  
ул. Транзитной.



- устанавливаемые красные линии


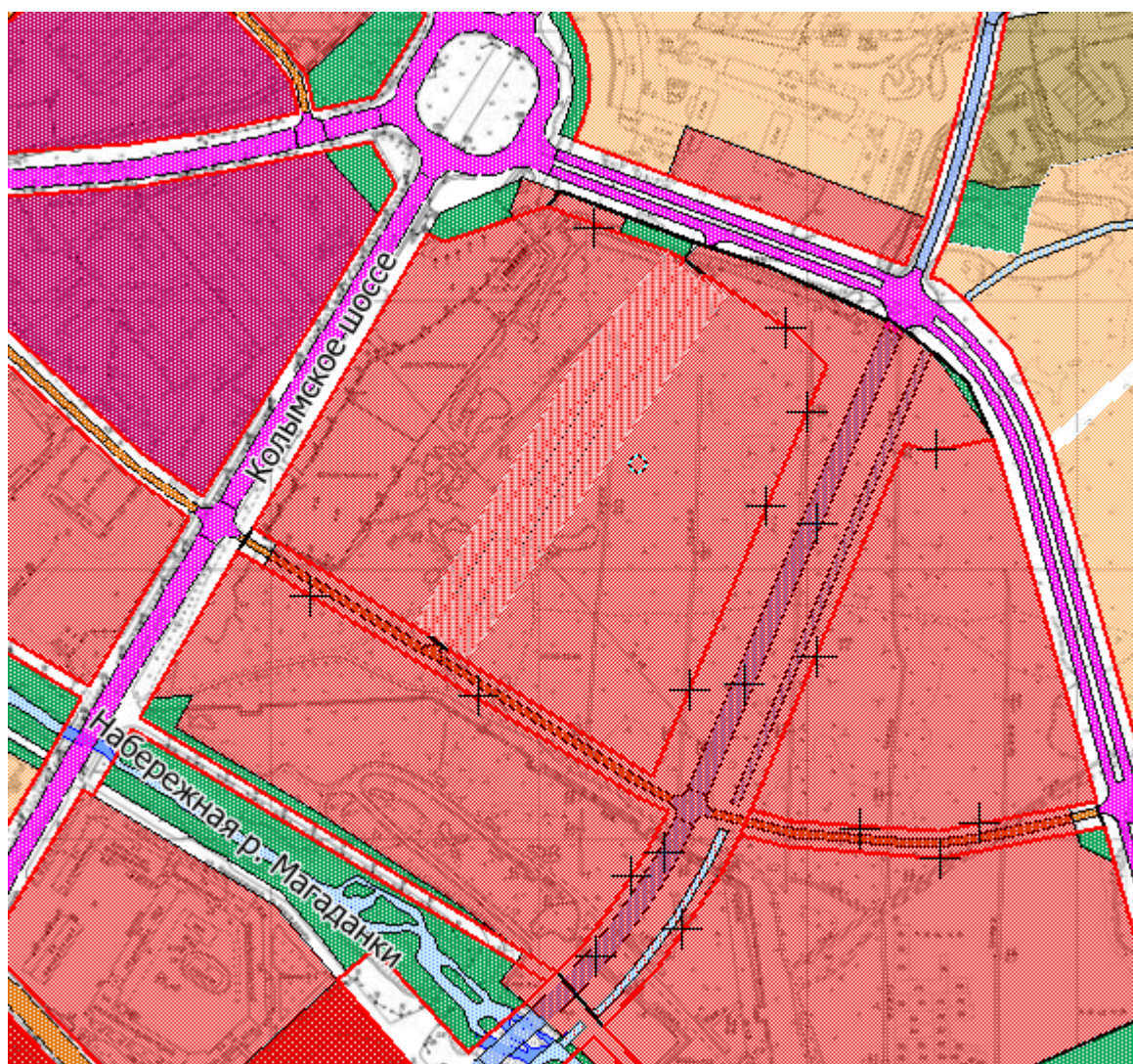


- существующие красные линии

## ПРИЛОЖЕНИЕ № 17

к постановлению мэрии  
города Магадана  
от 17.06.2021 № 1833

### Фрагмент чертежа планировки территории



- отменяемые красные линии в городе Магадане в районе  
Набережной реки Магаданки и Колымского шоссе.



- устанавливаемые красные линии



- существующие красные линии

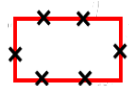
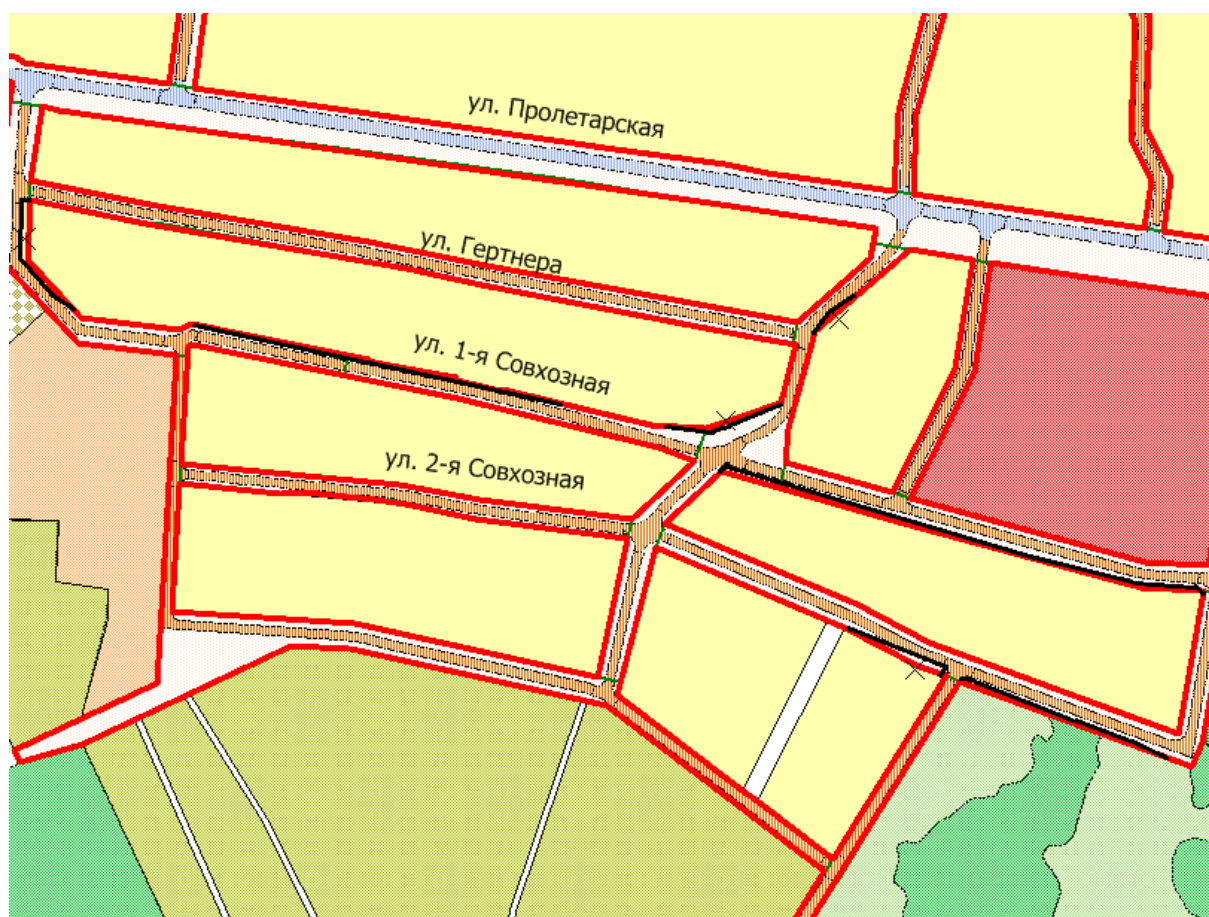
---



## ПРИЛОЖЕНИЕ № 18

к постановлению мэрии  
города Магадана  
от 17.06.2021 № 1833

### Фрагмент чертежа планировки территории



- отменяемые красные линии в городе Магадане в районе улиц Гертнера и 1-й Совхозной.



- устанавливаемые красные линии

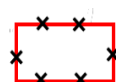
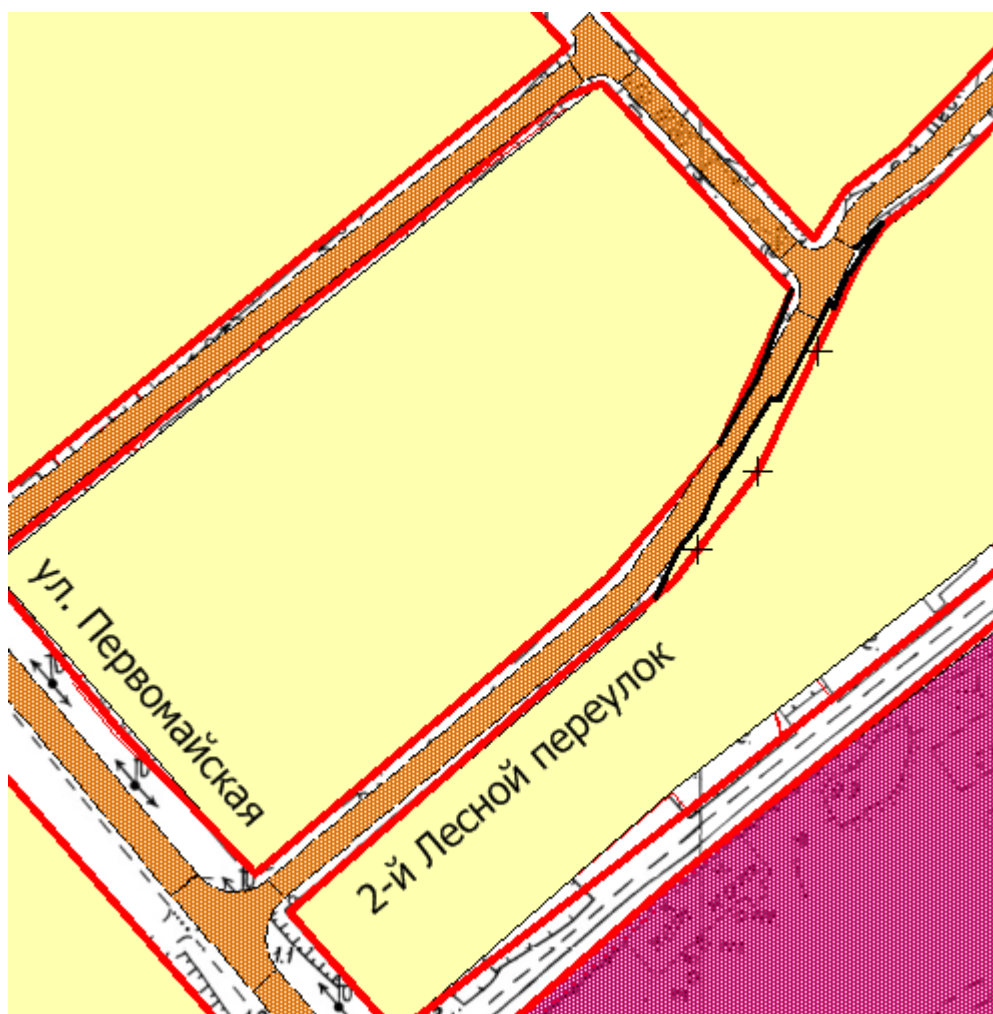


- существующие красные линии

## ПРИЛОЖЕНИЕ № 19

к постановлению мэрии  
города Магадана  
от 17.06.2021 № 1833

### Фрагмент чертежа планировки территории



- отменяемые красные линии в городе Магадане  
в районе 2-го Лесного переулка.



- устанавливаемые красные линии

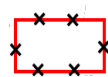
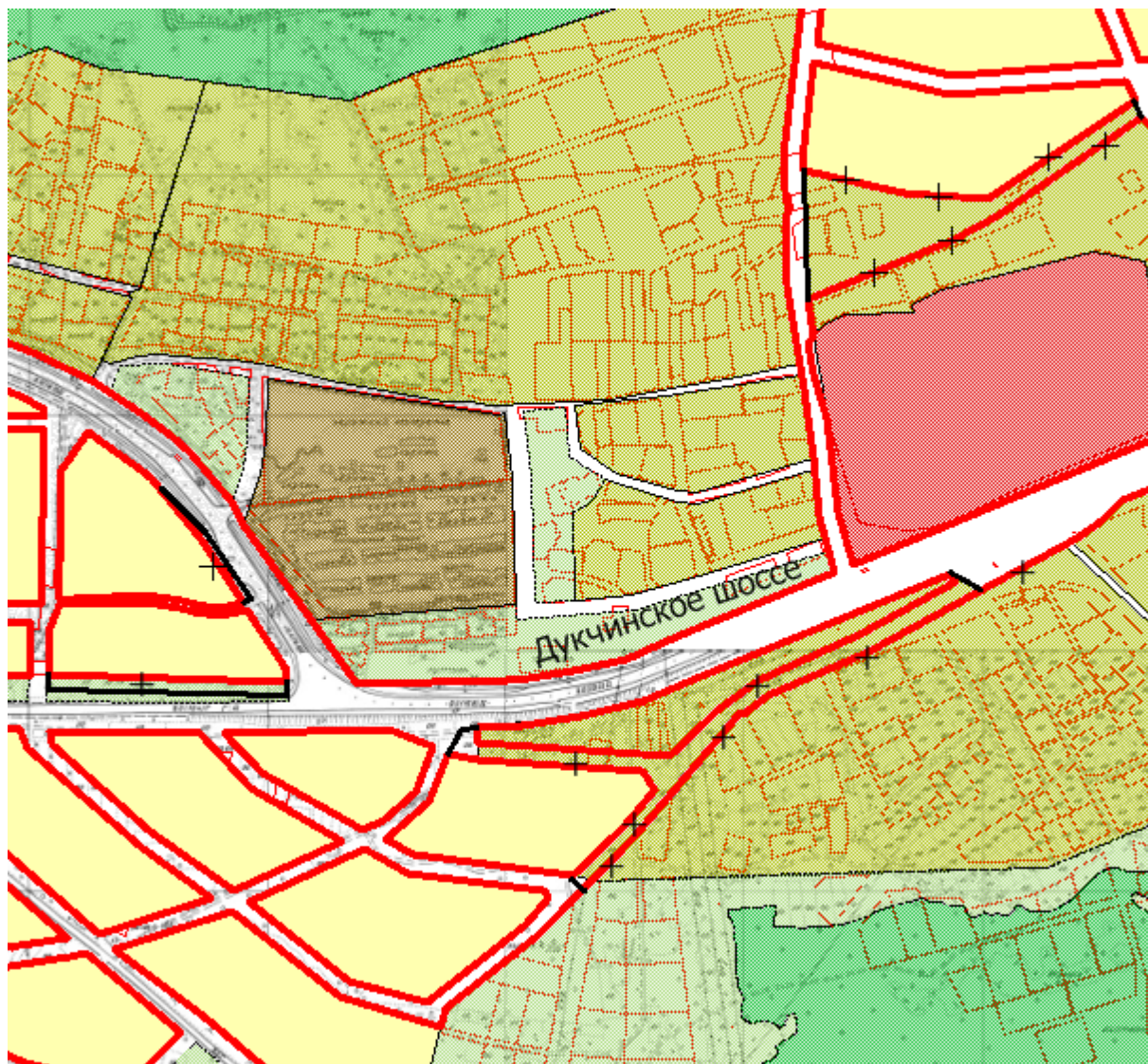


- существующие красные линии

## ПРИЛОЖЕНИЕ № 20

к постановлению мэрии  
города Магадана  
от 17.06.2021 № 1833

### Фрагмент чертежа планировки территории



- отменяемые красные линии в городе Магадане в районе  
Дукчинского шоссе.



- устанавливаемые красные линии



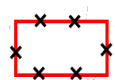
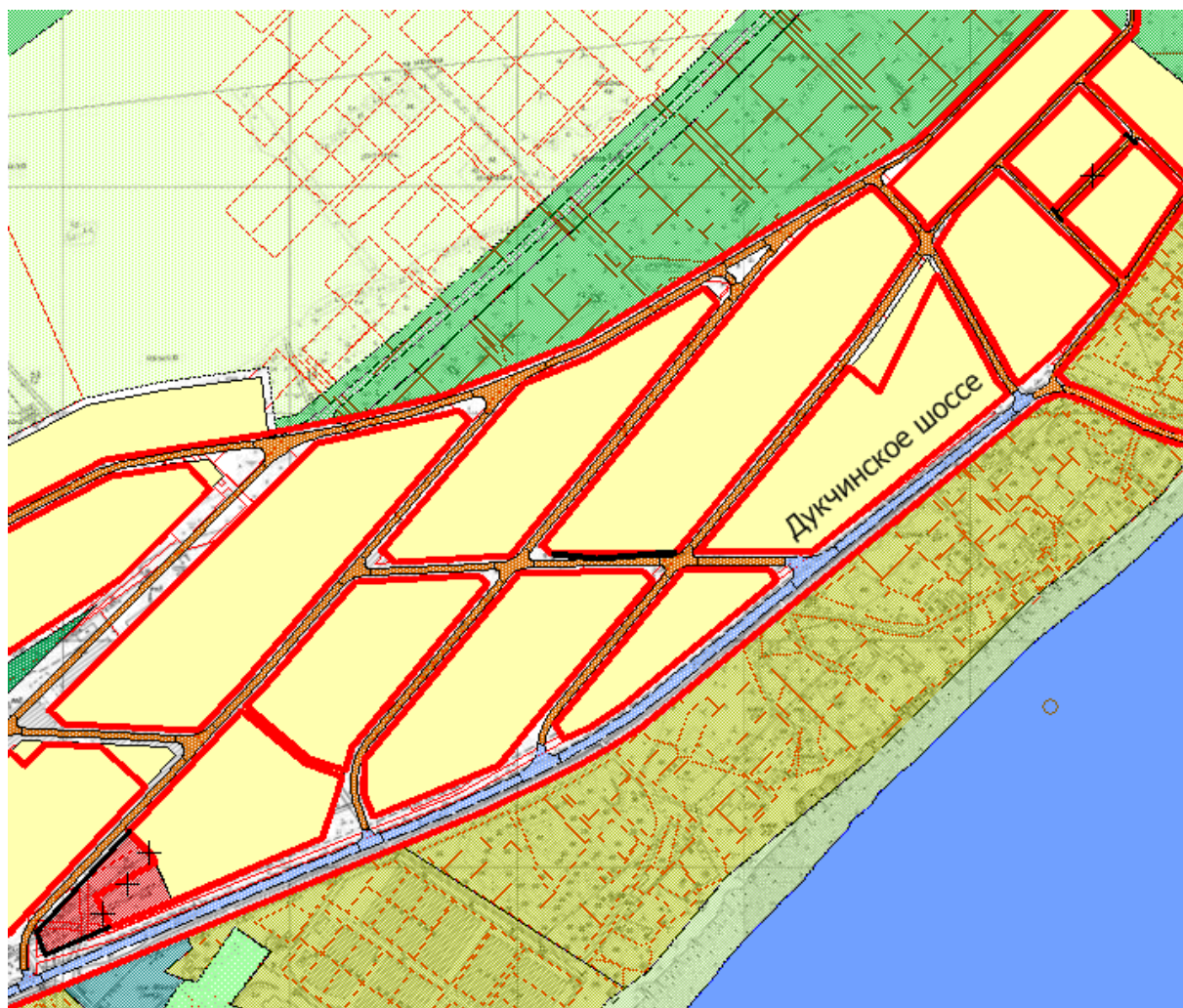
- существующие красные линии



## ПРИЛОЖЕНИЕ № 21

к постановлению мэрии  
города Магадана  
от 17.06.2021 № 1833

### Фрагмент чертежа планировки территории



- отменяемые красные линии в городе Магадане  
в районе Дукчинского шоссе.



- устанавливаемые красные линии



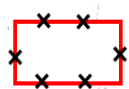
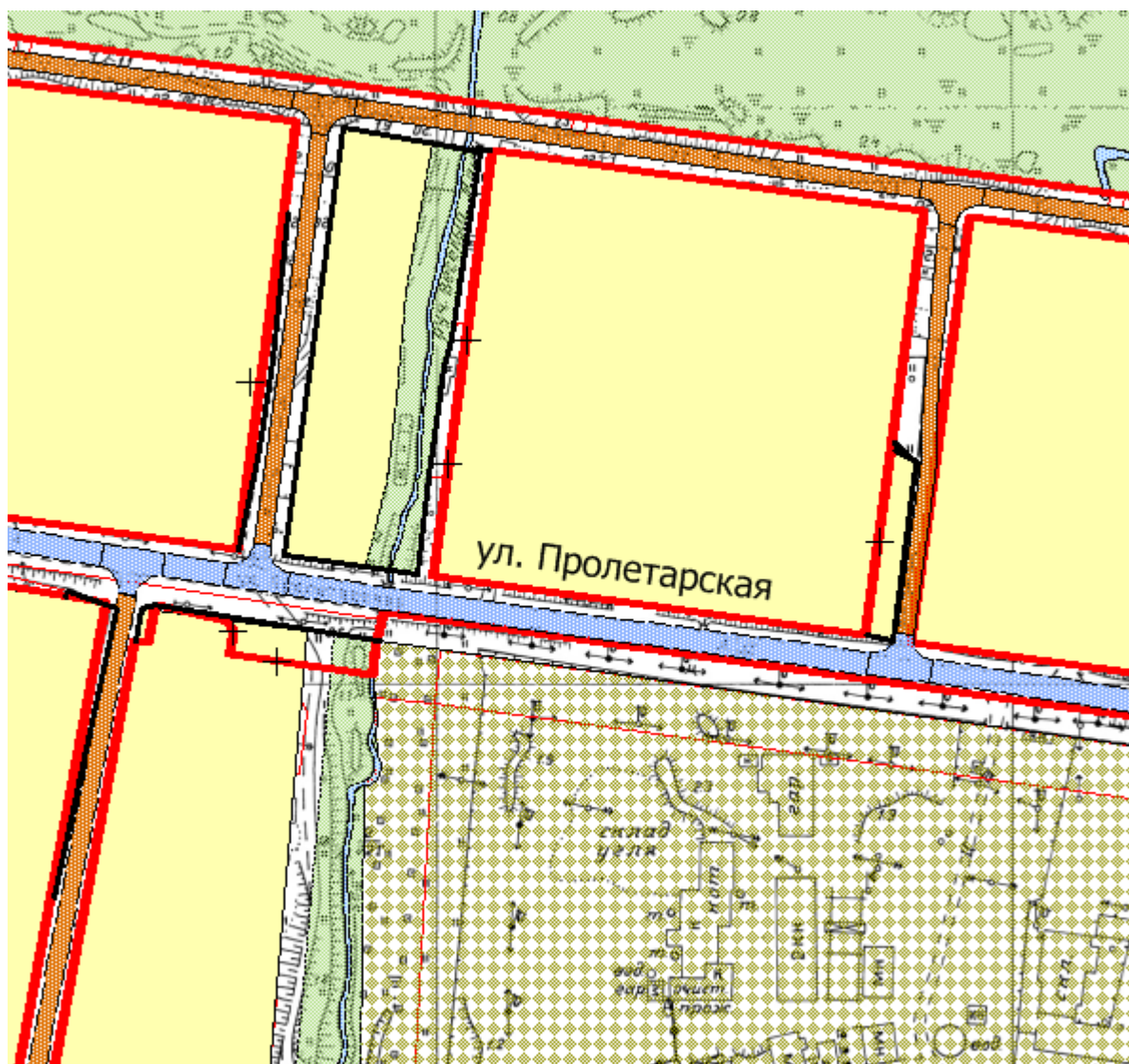
- существующие красные линии

---

## ПРИЛОЖЕНИЕ № 22

к постановлению мэрии  
города Магадана  
от 17.06.2021 № 1833

### Фрагмент чертежа планировки территории



- отменяемые красные линии в городе Магадане в районе  
улицы Пролетарской.



- устанавливаемые красные линии

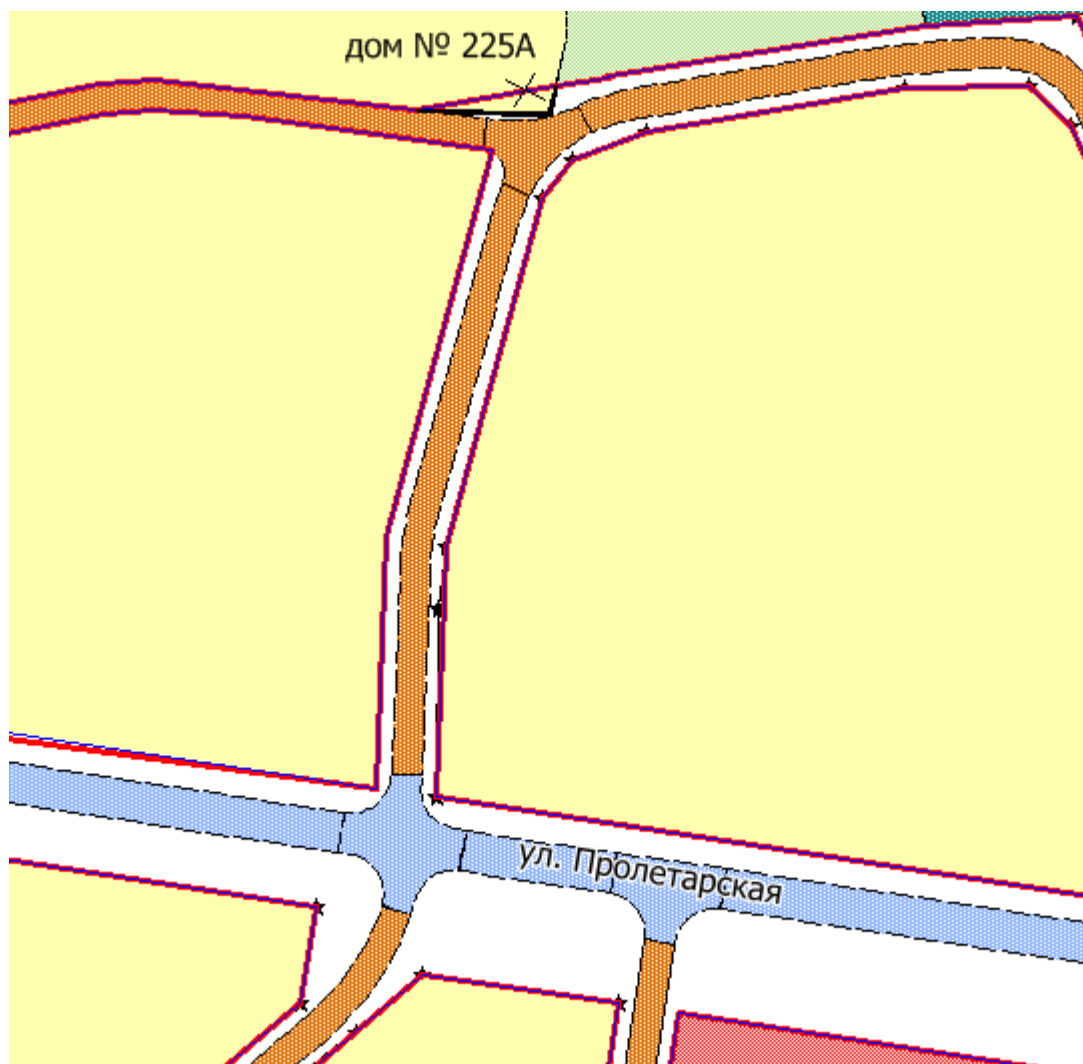


- существующие красные линии

## ПРИЛОЖЕНИЕ № 23

к постановлению мэрии  
города Магадана  
от 17.06.2021 № 1833

### Фрагмент чертежа планировки территории



- отменяемые красные линии в городе Магадане в районе  
улицы Пролетарской.



- устанавливаемые красные линии



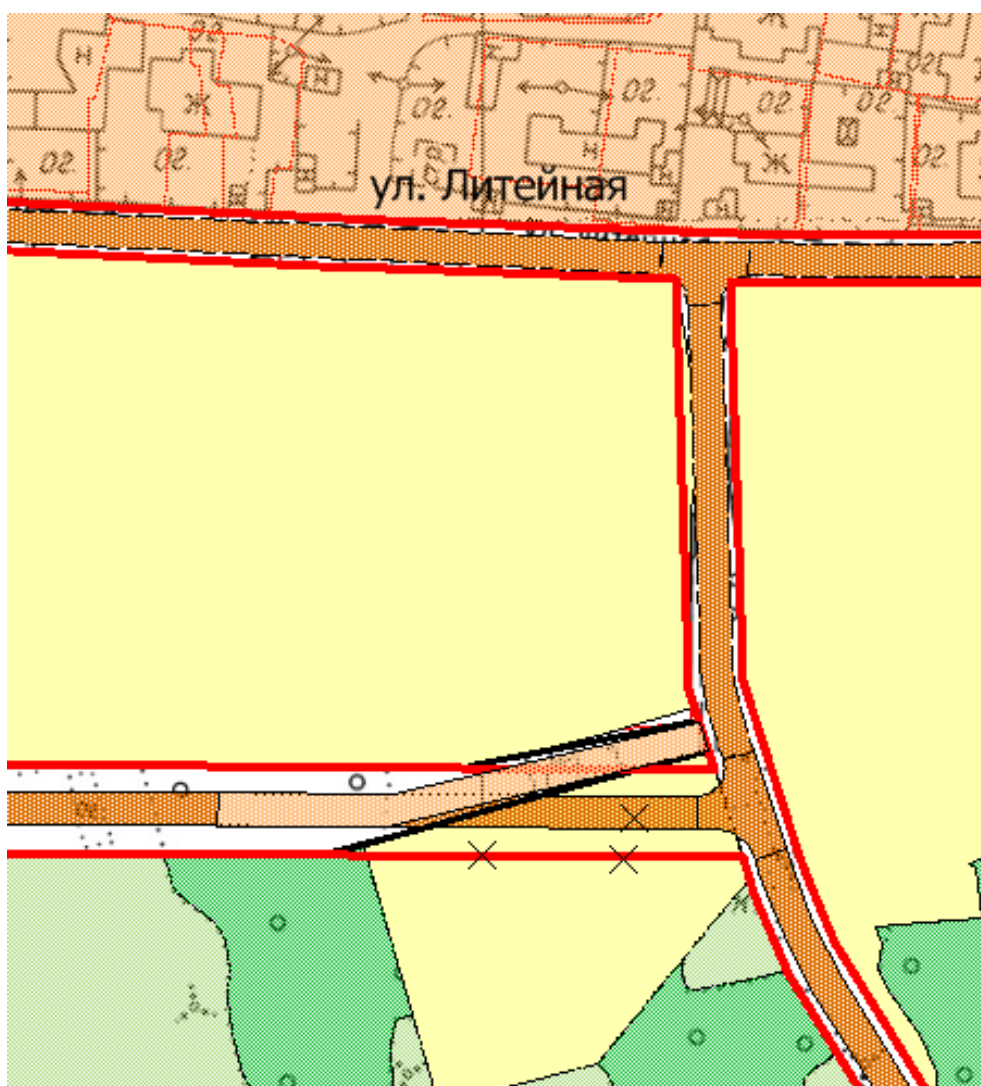
- существующие красные линии



## ПРИЛОЖЕНИЕ № 24

к постановлению мэрии  
города Магадана  
от 17.06.2021 № 1833

### Фрагмент чертежа планировки территории



- отменяемые красные линии в городе Магадане в районе улицы Литейной.



- устанавливаемые красные линии



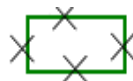
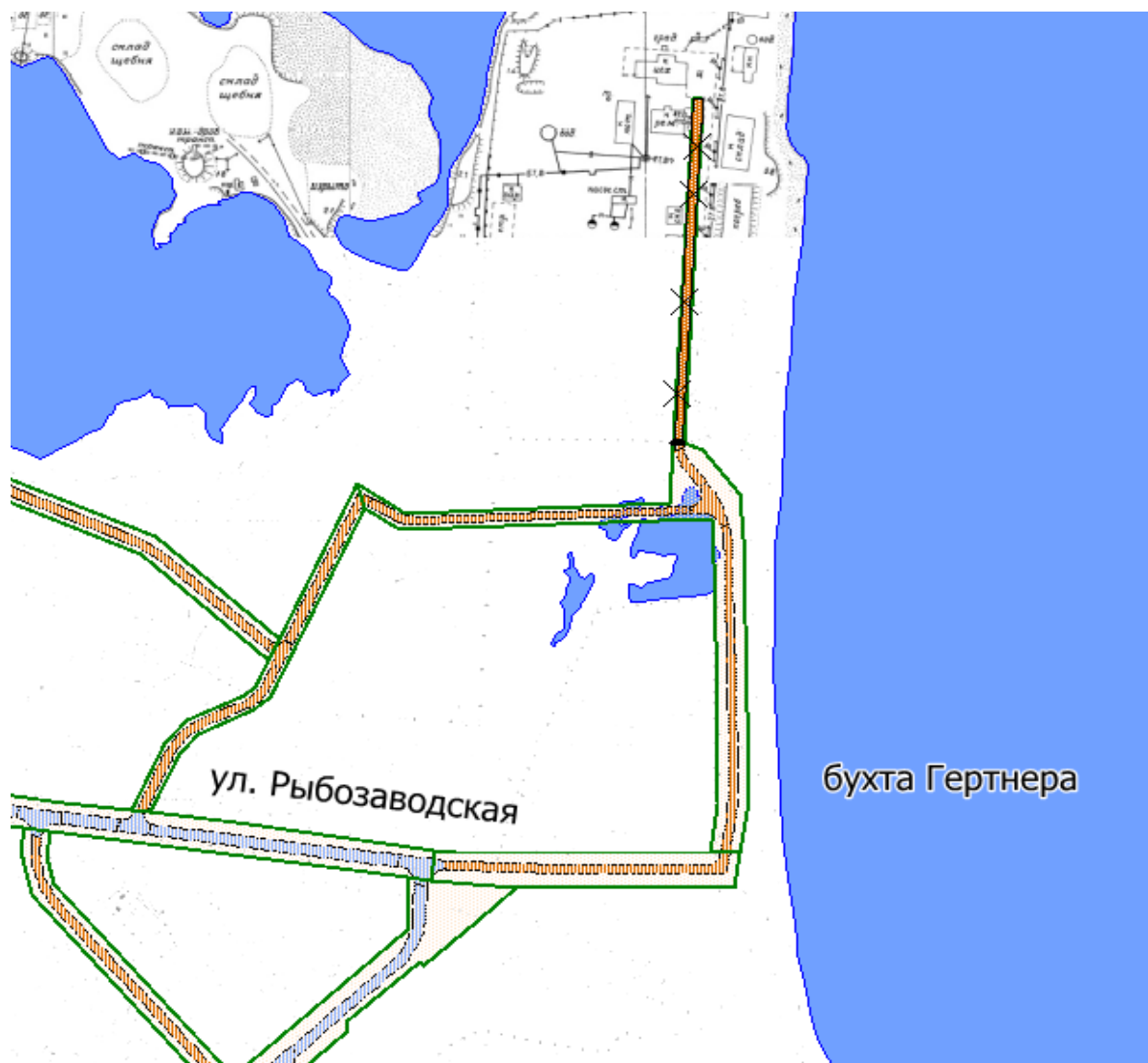
- существующие красные линии

---

## ПРИЛОЖЕНИЕ № 25

к постановлению мэрии  
города Магадана  
от 17.06.2021 № 1833

### Фрагмент чертежа межевания территории



- отменяемые границы земельных участков в городе Магадане в районе улицы Рыбозаводской.



- границы земельных участков, предлагаемые к изменению.

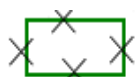
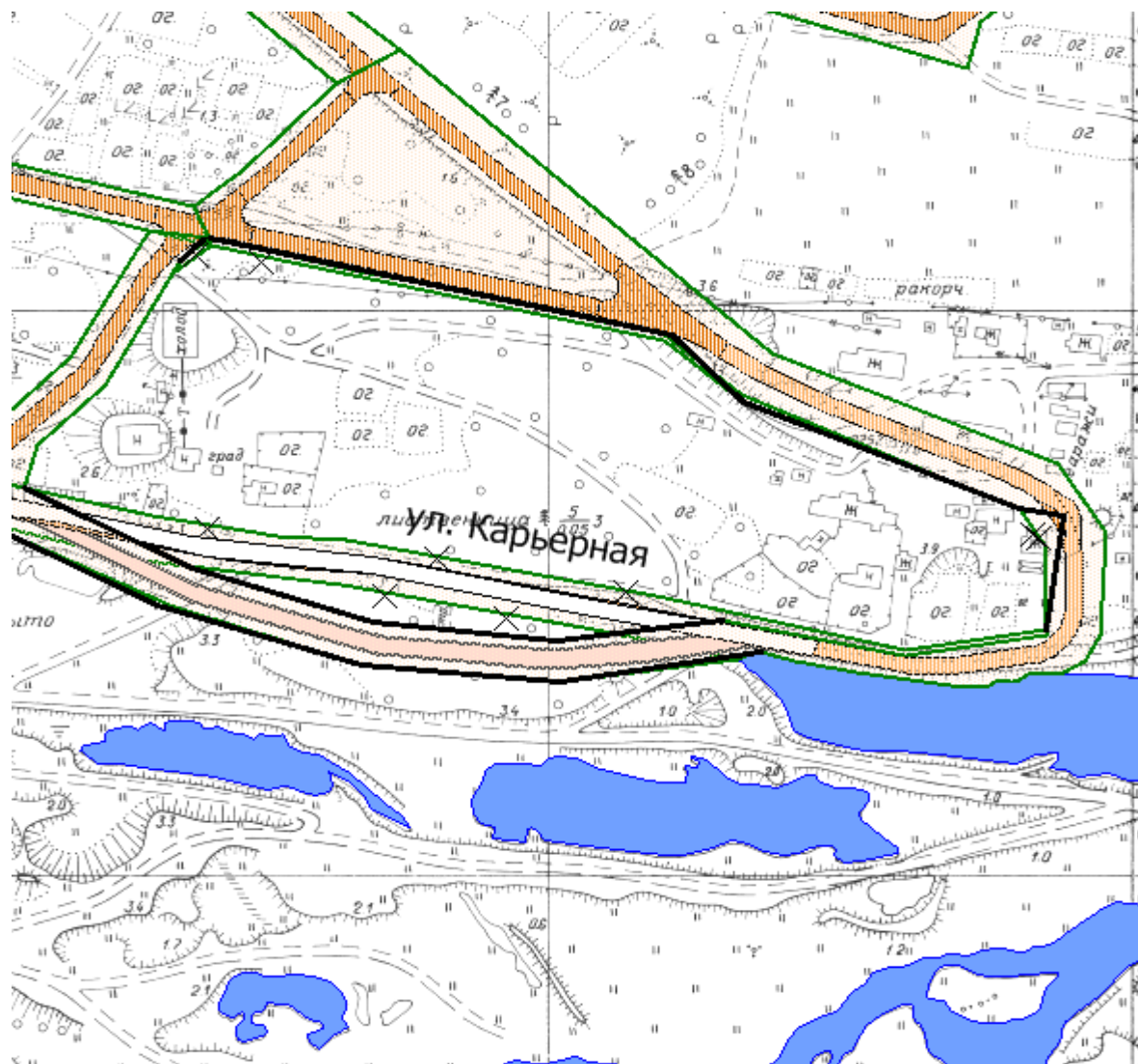


- границы земельных участков, предназначенных для размещения объектов капитального строительства федерального, регионального и местного значения

## ПРИЛОЖЕНИЕ № 26

к постановлению мэрии  
города Магадана  
от 17.06.2021 № 1833

### Фрагмент чертежа межевания территории



- отменяемые границы земельных участков в городе Магадане в районе улицы Карьерной.



- границы земельных участков, предлагаемые к изменению.

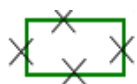
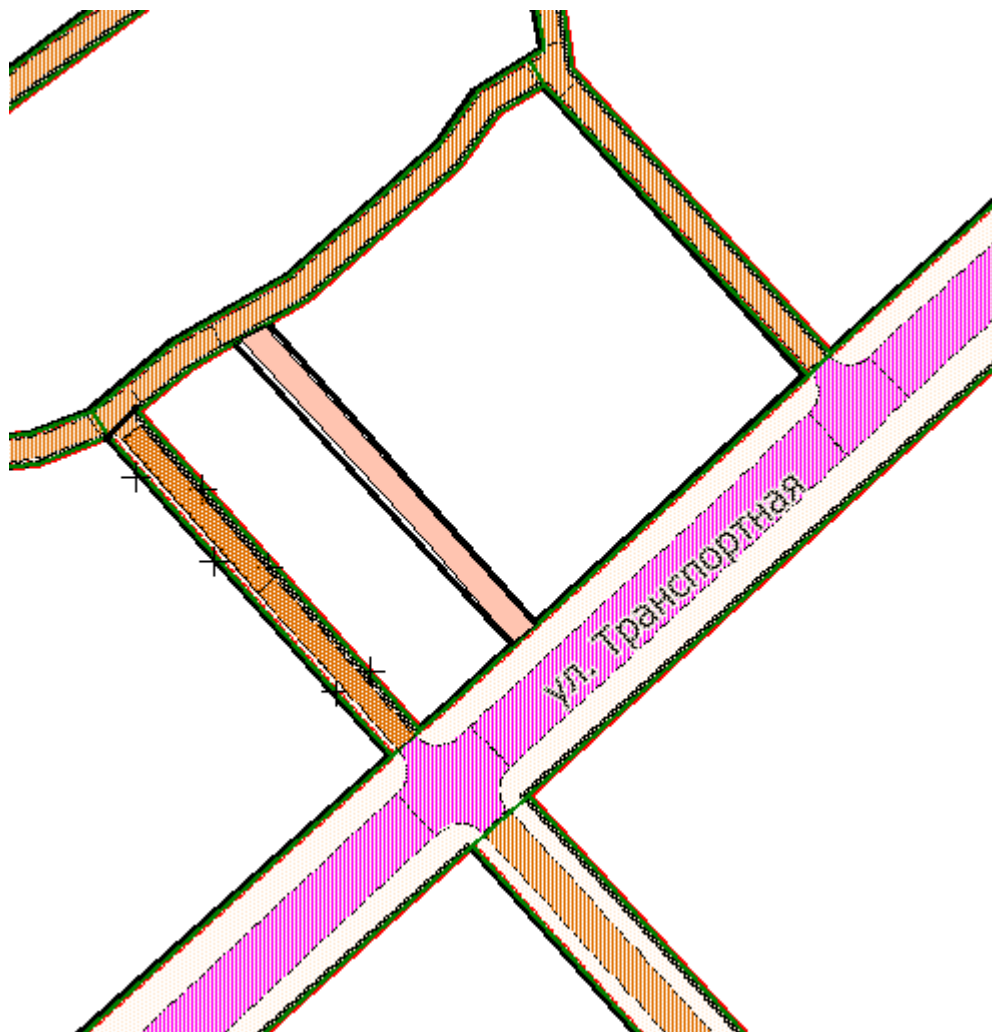


- границы земельных участков, предназначенных для размещения объектов капитального строительства федерального, регионального и местного значения

## ПРИЛОЖЕНИЕ № 27

к постановлению мэрии  
города Магадана  
от 17.06.2021 № 1833

### Фрагмент чертежа межевания территории



- отменяемые границы земельных участков в городе Магадане в районе улицы Транспортной.



- границы земельных участков, предлагаемые к изменению.



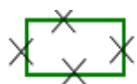
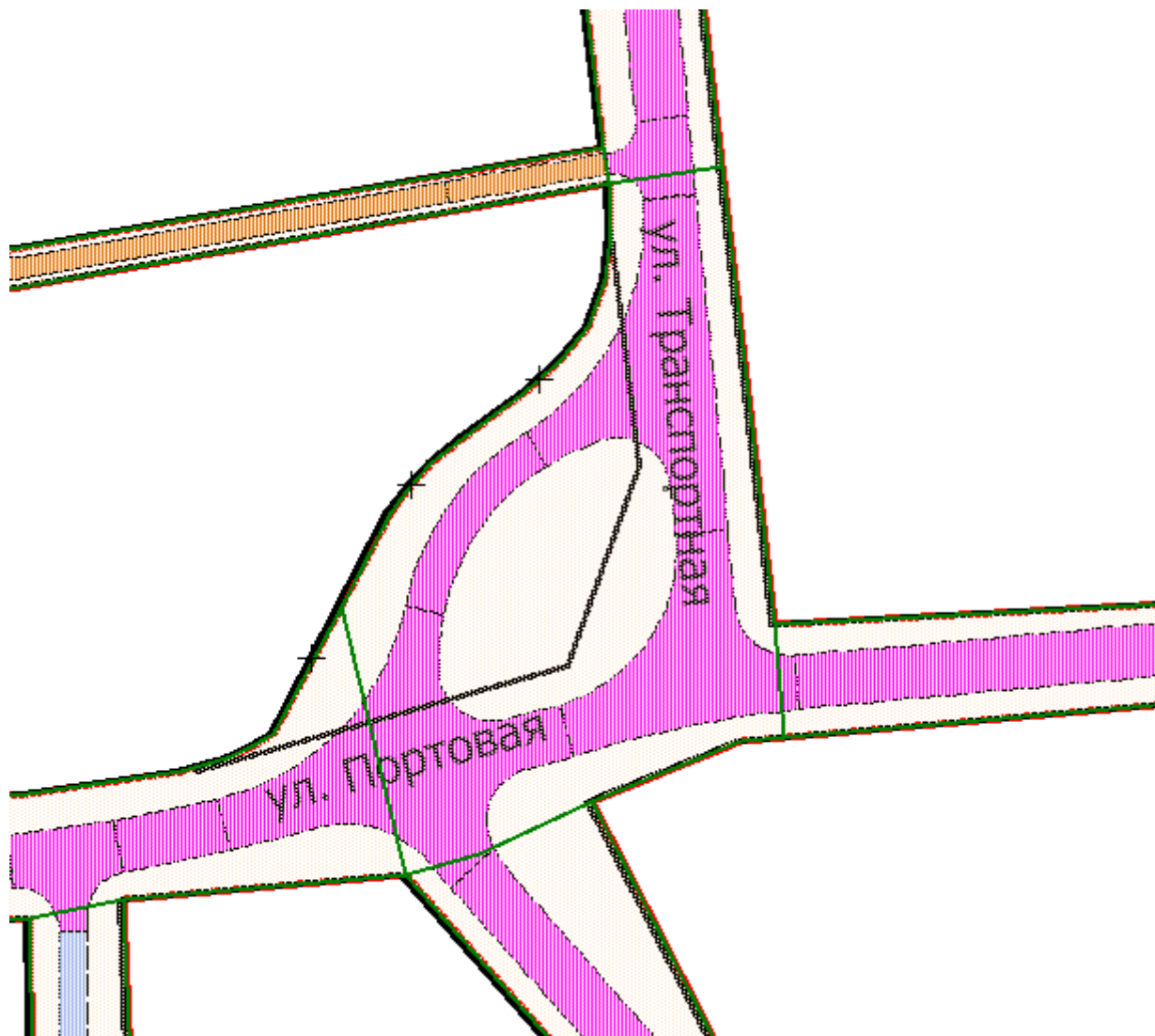
- границы земельных участков, предназначенных для размещения объектов капитального строительства федерального, регионального и местного значения.

---

## ПРИЛОЖЕНИЕ № 28

к постановлению мэрии  
города Магадана  
от 17.06.2021 № 1833

### Фрагмент чертежа межевания территории



- отменяемые границы земельных участков в городе Магадане в районе пересечения улиц Транспортной и Портовой.



- границы земельных участков, предлагаемые к изменению.



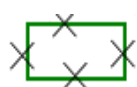
- границы земельных участков, предназначенных для размещения объектов капитального строительства федерального, регионального и местного значения



## ПРИЛОЖЕНИЕ № 29

к постановлению мэрии  
города Магадана  
от 17.06.2021 № 1833

### Фрагмент чертежа межевания территории



- отменяемые границы земельных участков в городе Магадане в районе переулка 3-й Транспортный.



- границы земельных участков, предлагаемые к изменению.

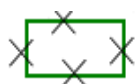
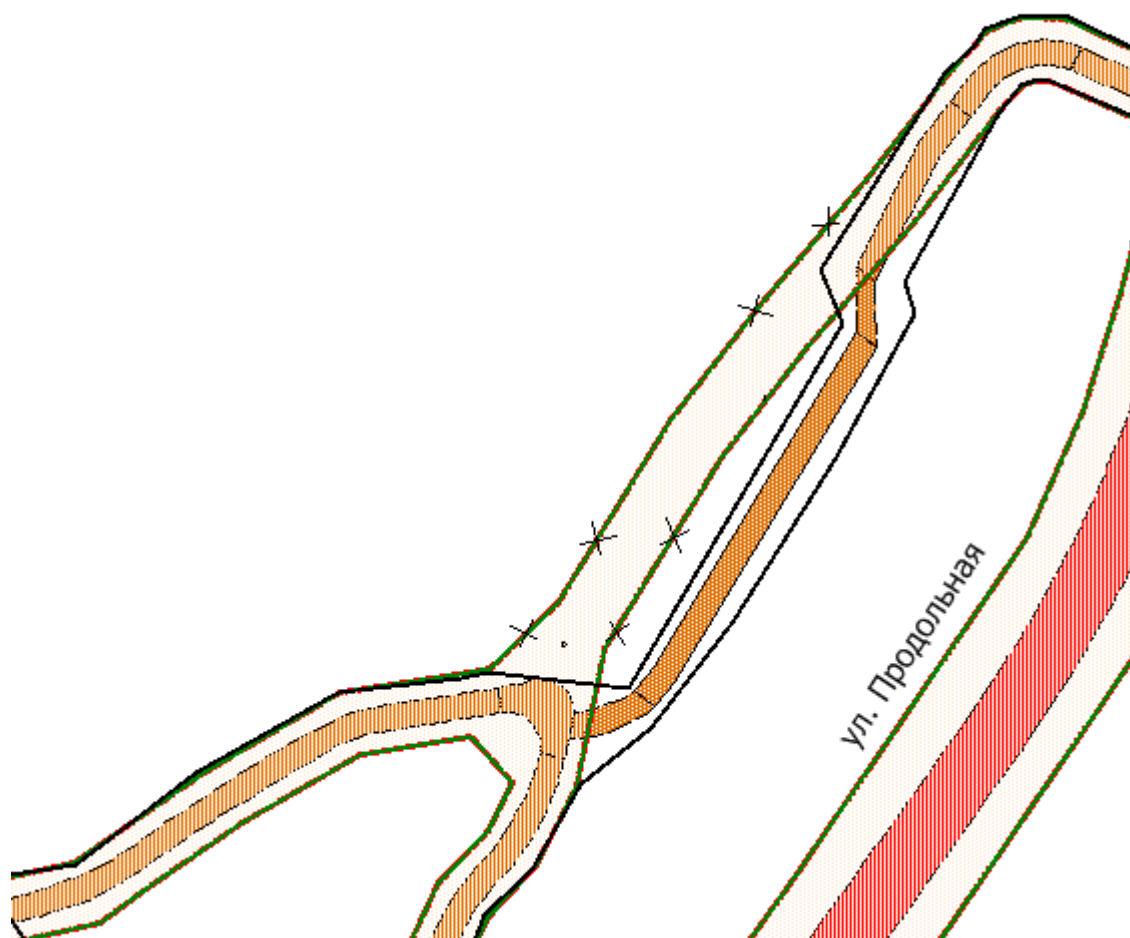


- границы земельных участков, предназначенных для размещения объектов капитального строительства федерального, регионального и местного значения.

## ПРИЛОЖЕНИЕ № 30

к постановлению мэрии  
города Магадана  
от 17.06.2021 № 1833

### Фрагмент чертежа межевания территории



- отменяемые границы земельных участков в городе Магадане в районе улицы Продольной.



- границы земельных участков, предлагаемые к изменению.



- границы земельных участков, предназначенных для размещения объектов капитального строительства федерального, регионального и местного значения

## ПРИЛОЖЕНИЕ № 31

к постановлению мэрии  
города Магадана  
от 17.06.2021 № 1833

### Фрагмент чертежа межевания территории

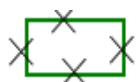
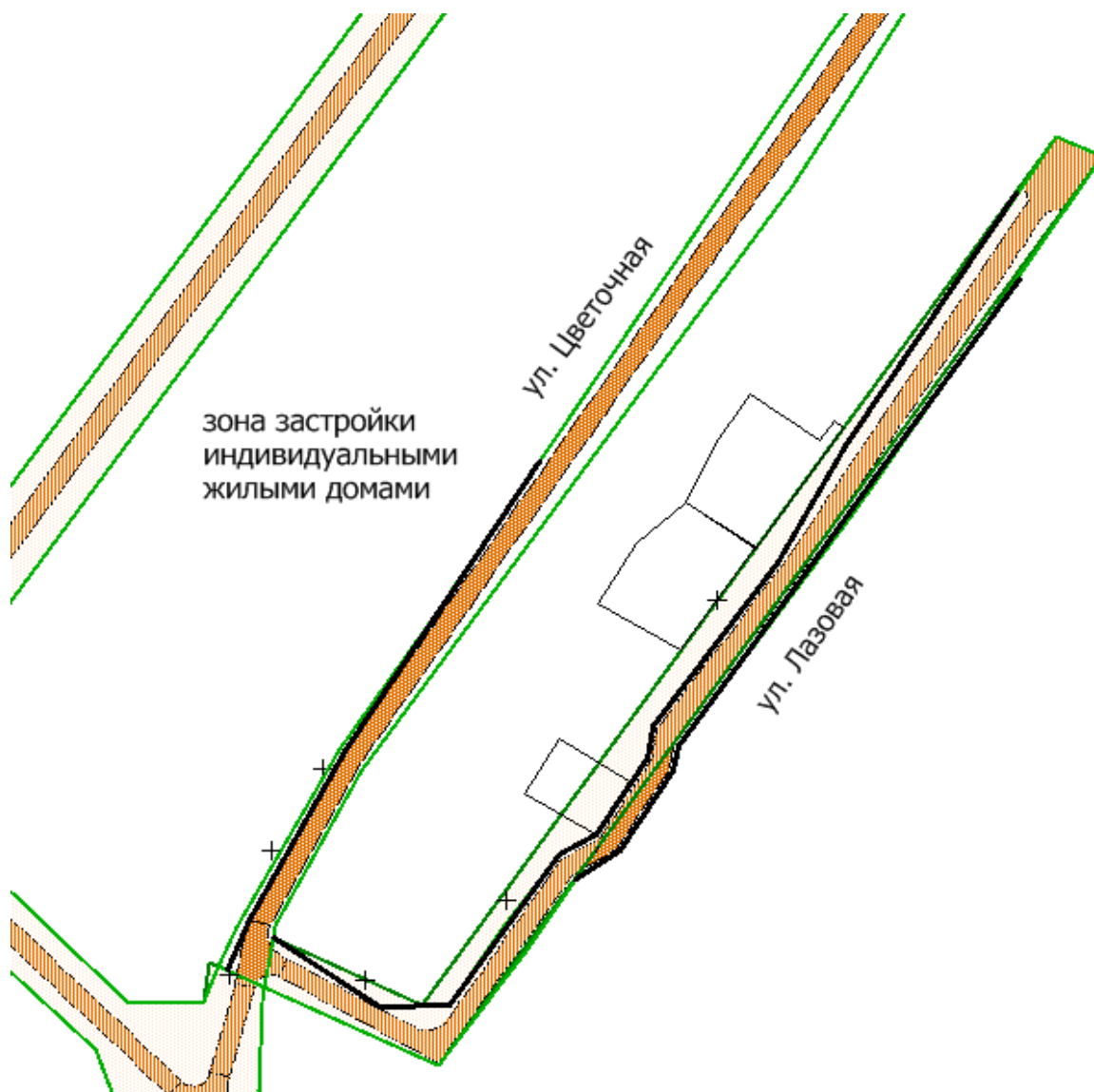





## ПРИЛОЖЕНИЕ № 32

к постановлению мэрии  
города Магадана  
от 17.06.2021 № 1833

### Фрагмент чертежа межевания территории



- отменяемые границы земельных участков в городе Магадане в микрорайоне Авиатор в районе улиц Цветочной и Лозовой.



- границы земельных участков, предлагаемые к изменению.

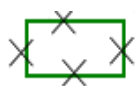
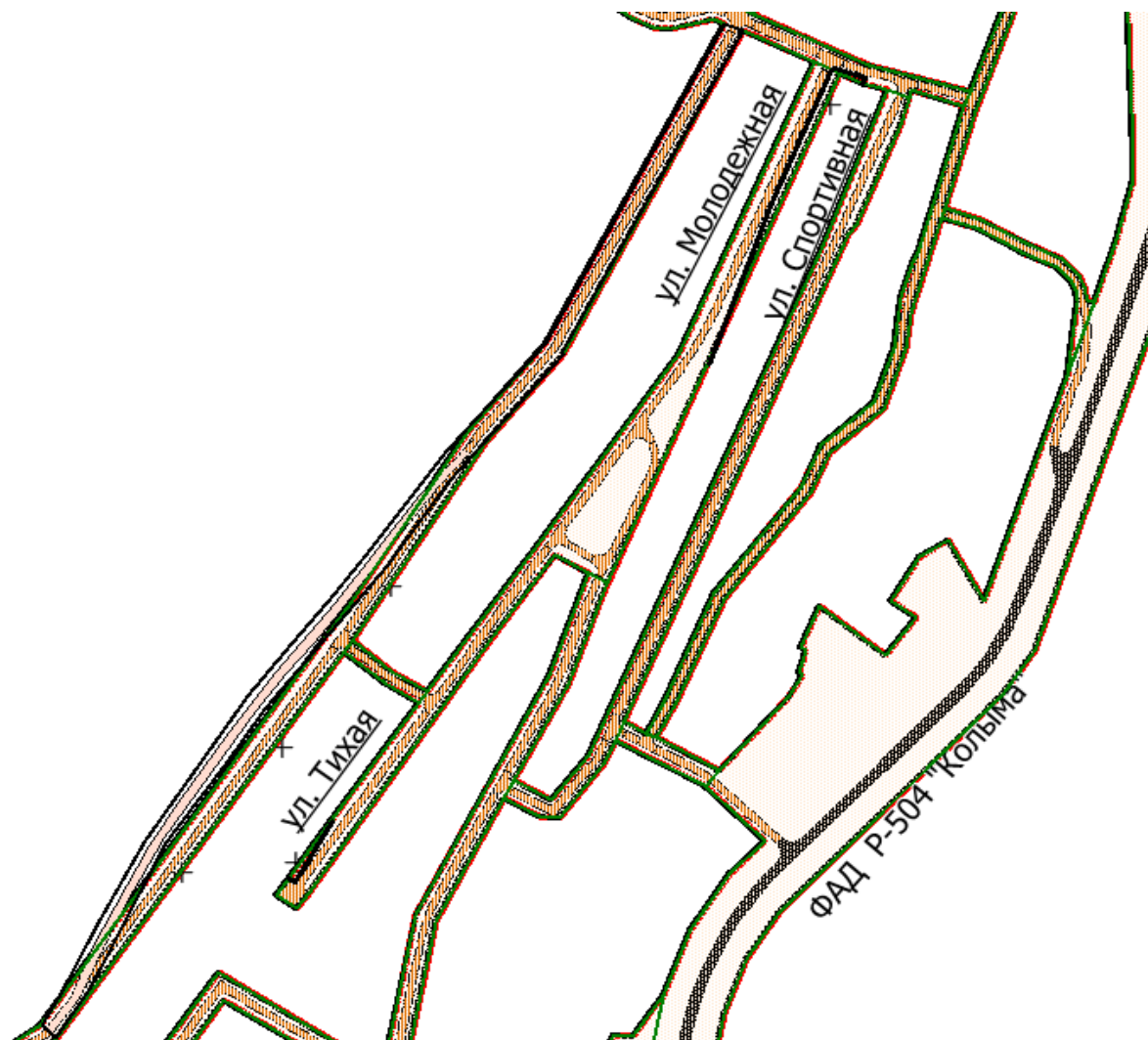


- границы земельных участков, предназначенных для размещения объектов капитального строительства федерального, регионального и местного значения

## ПРИЛОЖЕНИЕ № 33

к постановлению мэрии  
города Магадана  
от 17.06.2021 № 1833

### Фрагмент чертежа межевания территории



- отменяемые границы земельных участков в городе Магадане в микрорайоне Авиатор в районе улиц Молодежной и Тихой.



- границы земельных участков, предлагаемые к изменению.

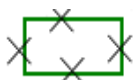
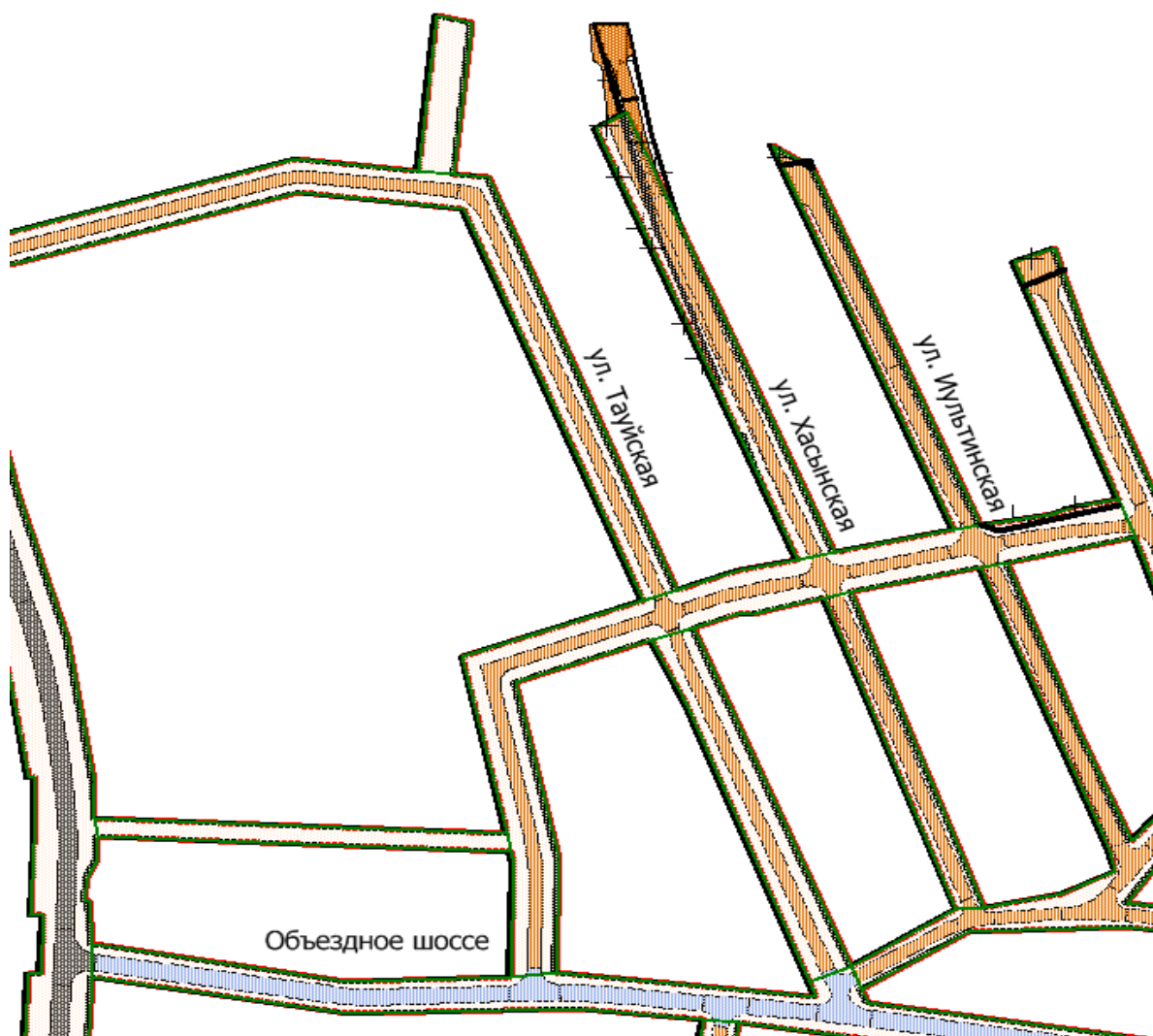


- границы земельных участков, предназначенных для размещения объектов капитального строительства федерального, регионального и местного значения.

## ПРИЛОЖЕНИЕ № 34

к постановлению мэрии  
города Магадана  
от 17.06.2021 № 1833

### Фрагмент чертежа межевания территории



- отменяемые границы земельных участков в городе Магадане в микрорайоне Солнечный в районе ул. Хасынской, Иультинской.



- границы земельных участков, предлагаемые к изменению.



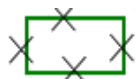
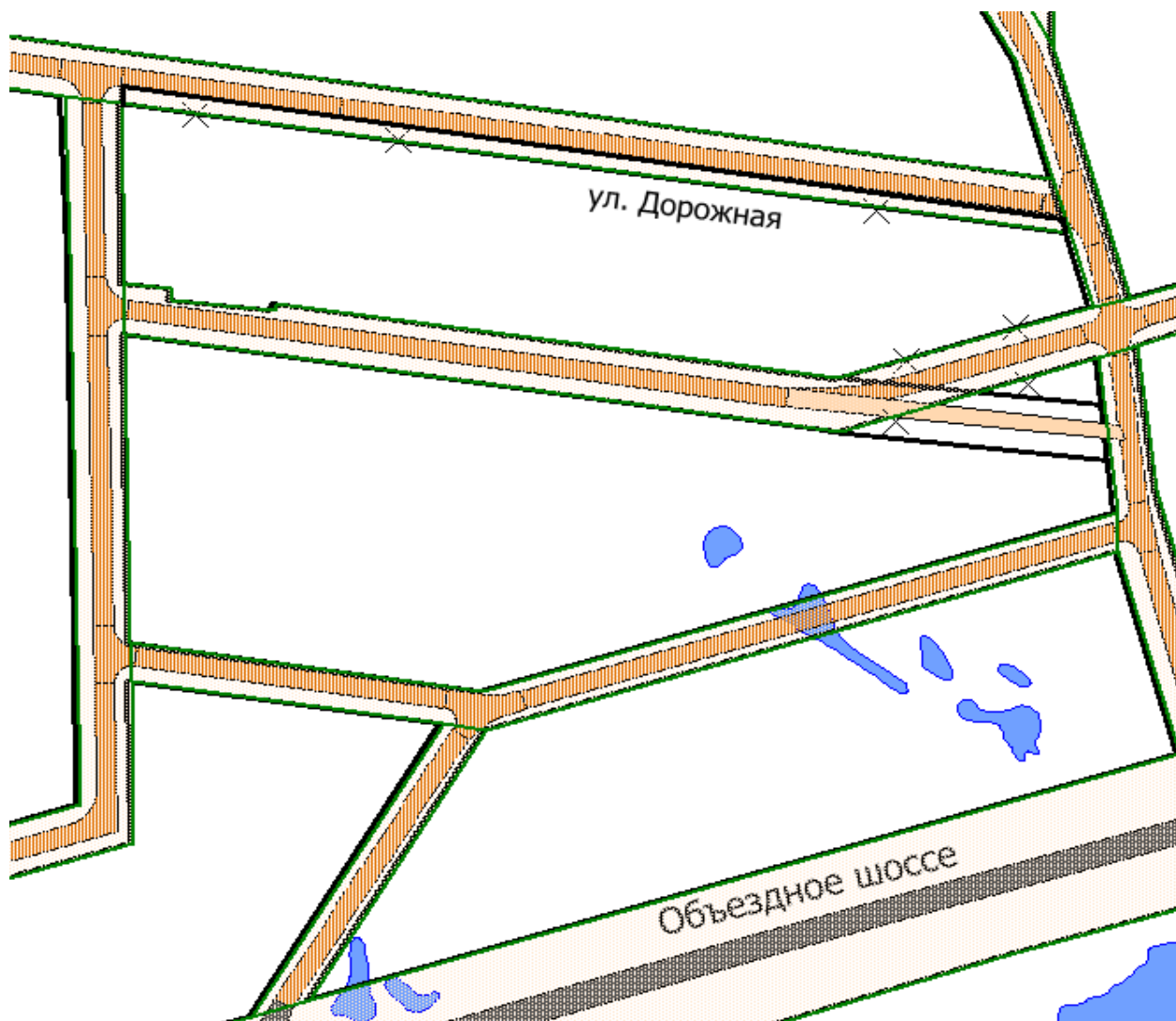
- границы земельных участков, предназначенных для размещения объектов капитального строительства федерального, регионального и местного значения.



## ПРИЛОЖЕНИЕ № 35

к постановлению мэрии  
города Магадана  
от 17.06.2021 № 1833

### Фрагмент чертежа межевания территории



- отменяемые границы земельных участков в городе Магадане в микрорайоне Солнечный в районе улицы Дорожной



- границы земельных участков, предлагаемые к изменению.

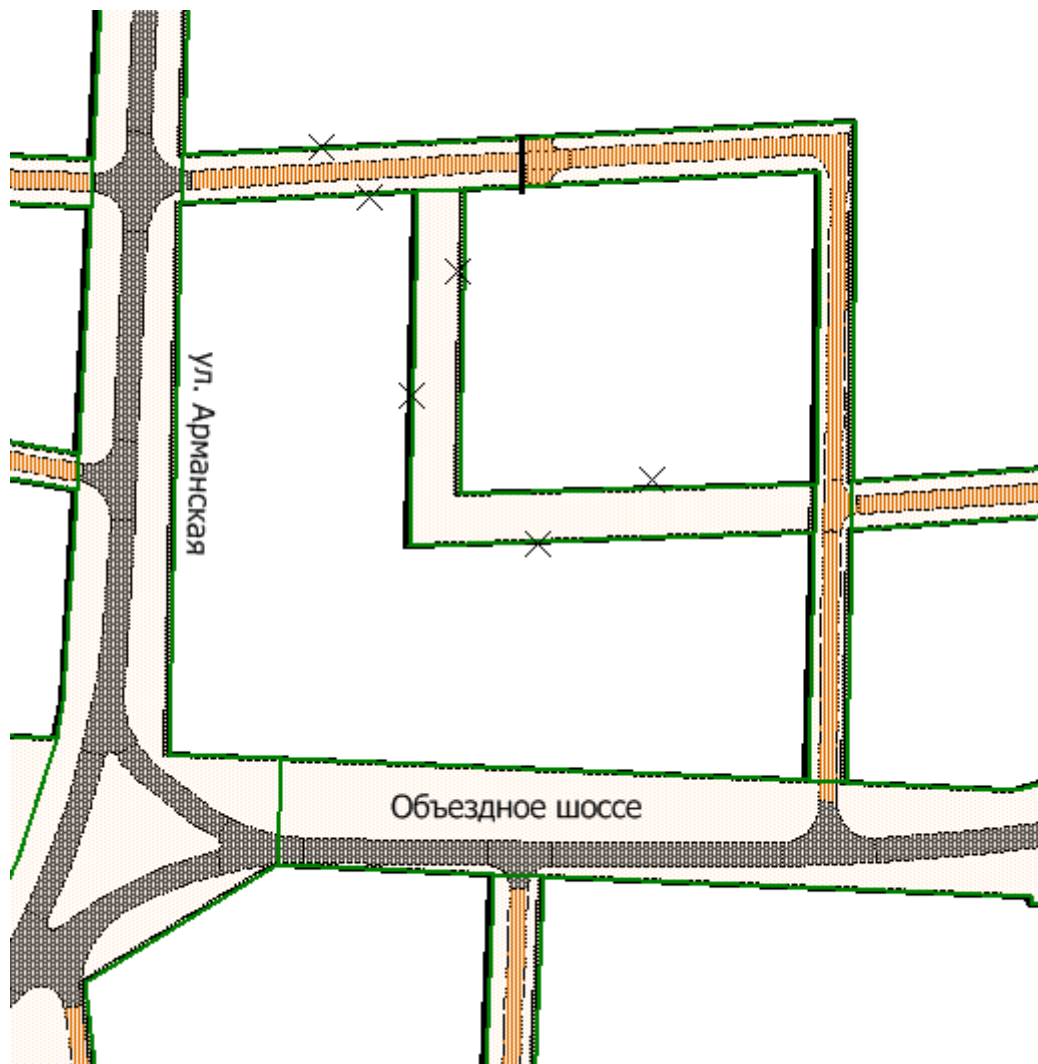


- границы земельных участков, предназначенных для размещения объектов капитального строительства федерального, регионального и местного значения.

## ПРИЛОЖЕНИЕ № 36

к постановлению мэрии  
города Магадана  
от 17.06.2021 № 1833

### Фрагмент чертежа межевания территории



- отменяемые границы земельных участков в городе Магадане в микрорайоне Солнечный в районе улицы Арманской и Объездного шоссе.



- границы земельных участков, предлагаемые к изменению.

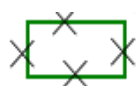


- границы земельных участков, предназначенных для размещения объектов капитального строительства федерального, регионального и местного значения


## ПРИЛОЖЕНИЕ № 37

к постановлению мэрии  
города Магадана  
от 17.06.2021 № 1833


### Фрагмент чертежа межевания территории



- отменяемые границы земельных участков в городе Магадане в микрорайоне Солнечный в районе улицы Кавинской.



- границы земельных участков, предлагаемые к изменению.



- границы земельных участков, предназначенных для размещения объектов капитального строительства федерального, регионального и местного значения.



## ПРИЛОЖЕНИЕ № 38

к постановлению мэрии  
города Магадана  
от 17.06.2021 № 1833

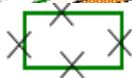
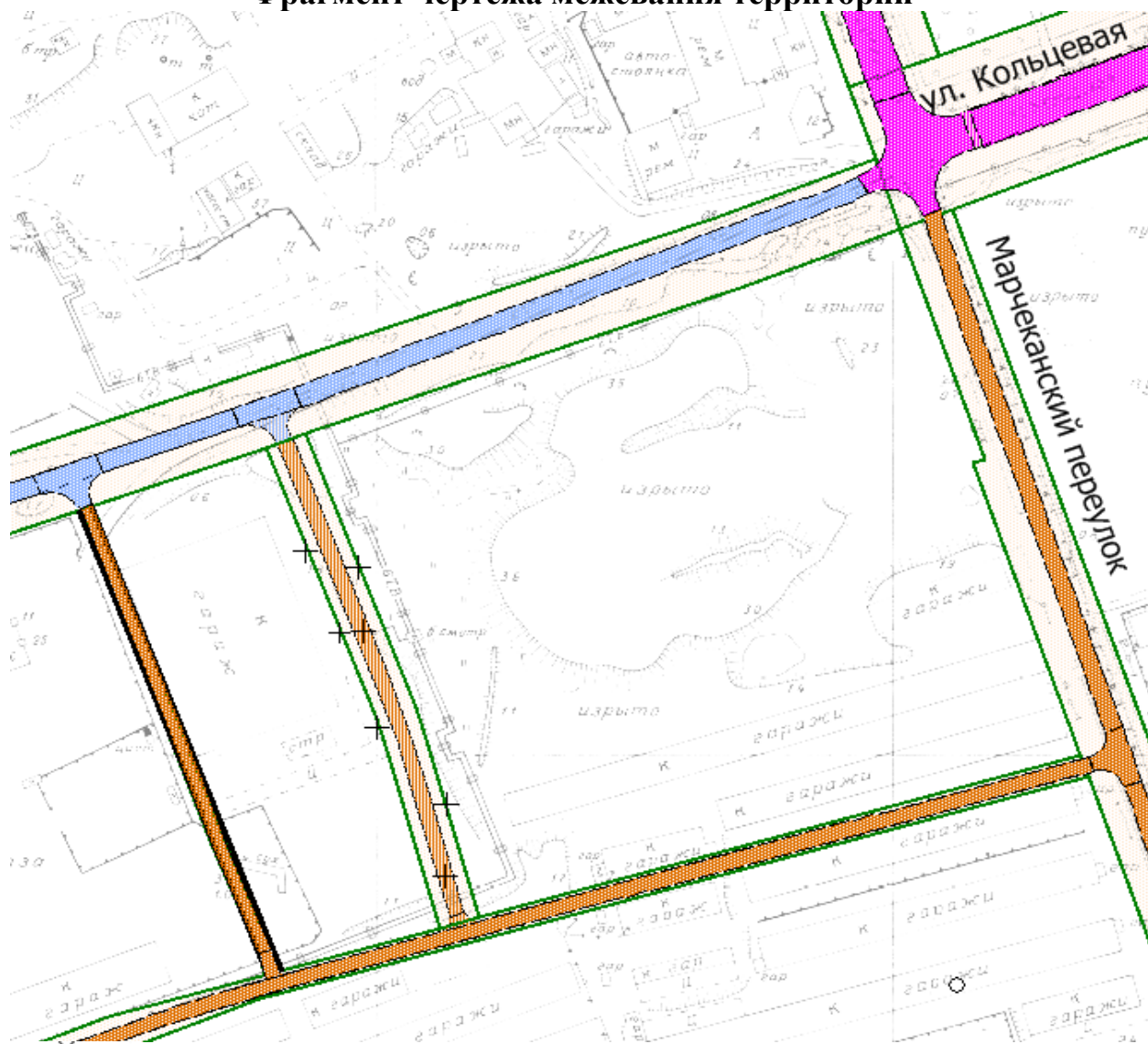
### Фрагмент чертежа межевания территории




## ПРИЛОЖЕНИЕ № 39

к постановлению мэрии  
города Магадана  
от 17.06.2021 № 1833

### Фрагмент чертежа межевания территории



- отменяемые границы земельных участков в городе Магадане в районе улицы Кольцевой и пер. Марчканского.



- границы земельных участков, предлагаемые к изменению.

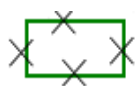
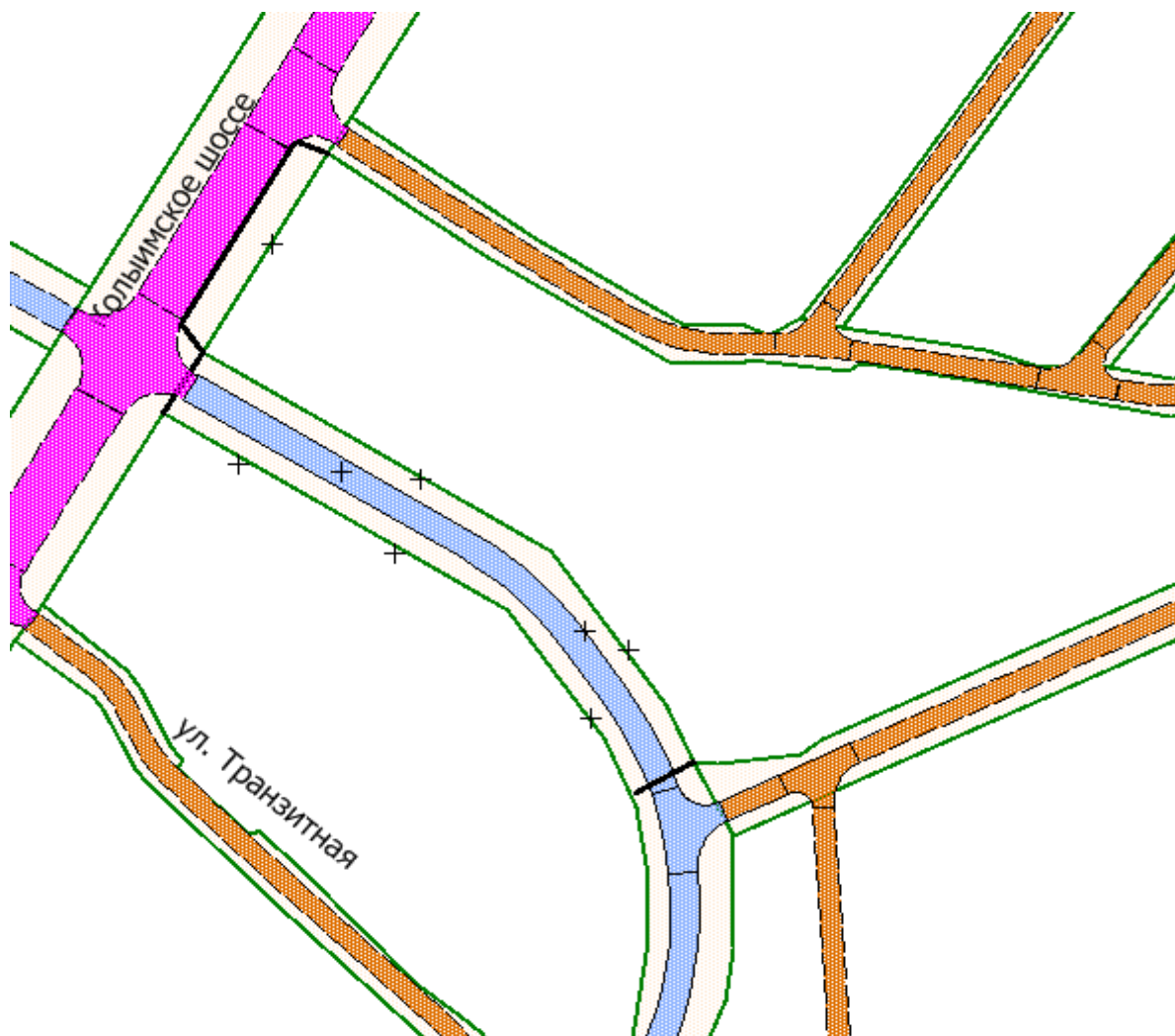


- границы земельных участков, предназначенных для размещения объектов капитального строительства федерального, регионального и местного значения.


## ПРИЛОЖЕНИЕ № 40

к постановлению мэрии  
города Магадана  
от 17.06.2021 № 1833

### Фрагмент чертежа межевания территории



- отменяемые границы земельных участков в городе Магадане в районе улицы Транзитной.



- границы земельных участков, предлагаемые к изменению.



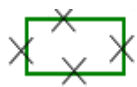
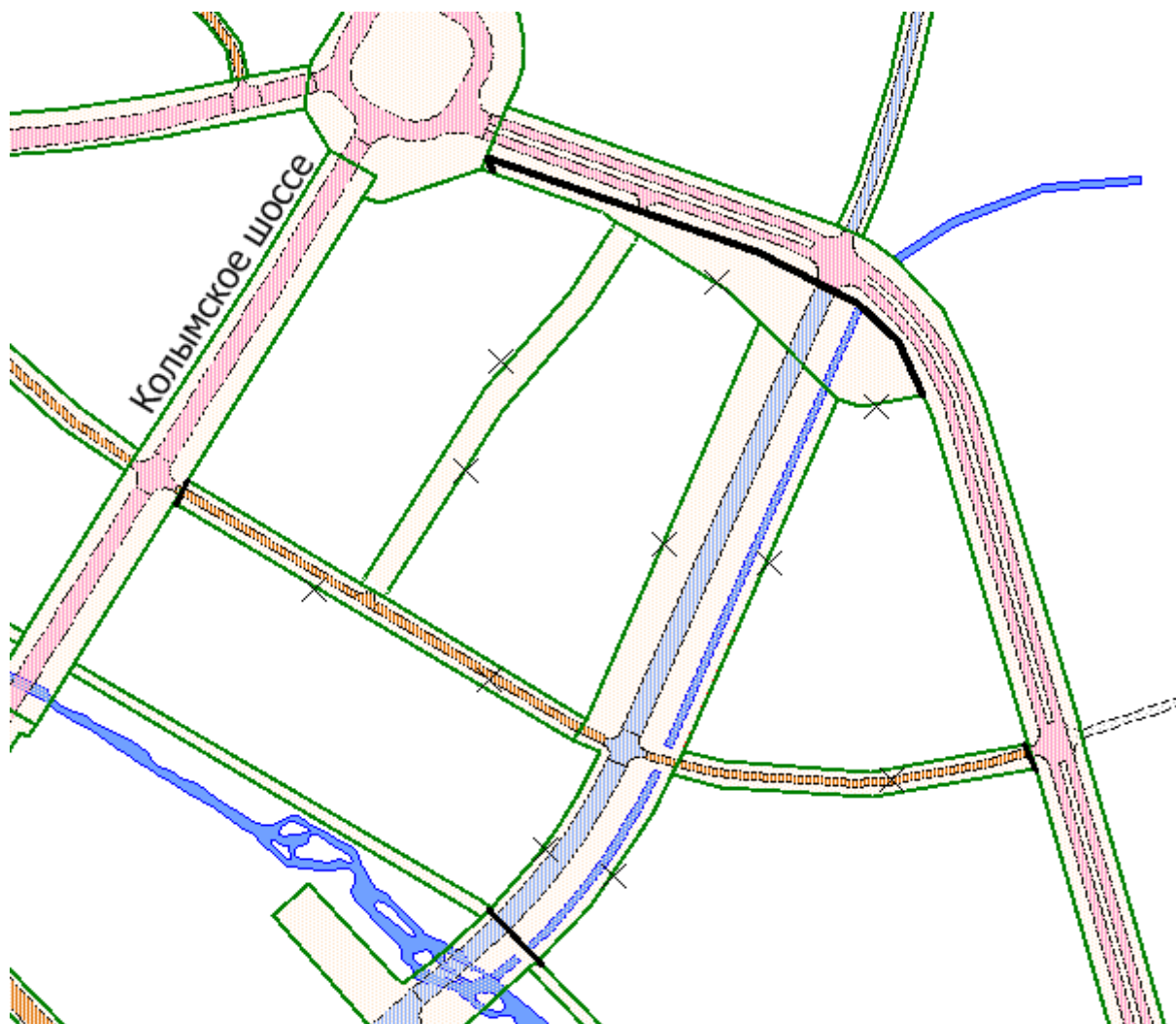
- границы земельных участков, предназначенных для размещения объектов капитального строительства федерального, регионального и местного значения.



## ПРИЛОЖЕНИЕ № 41

к постановлению мэрии  
города Магадана  
от 17.06.2021 № 1833

### Фрагмент чертежа межевания территории



- отменяемые границы земельных участков в городе Магадане в районе Набережной реки Магаданки и Колымского шоссе.



- границы земельных участков, предлагаемые к изменению.



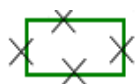
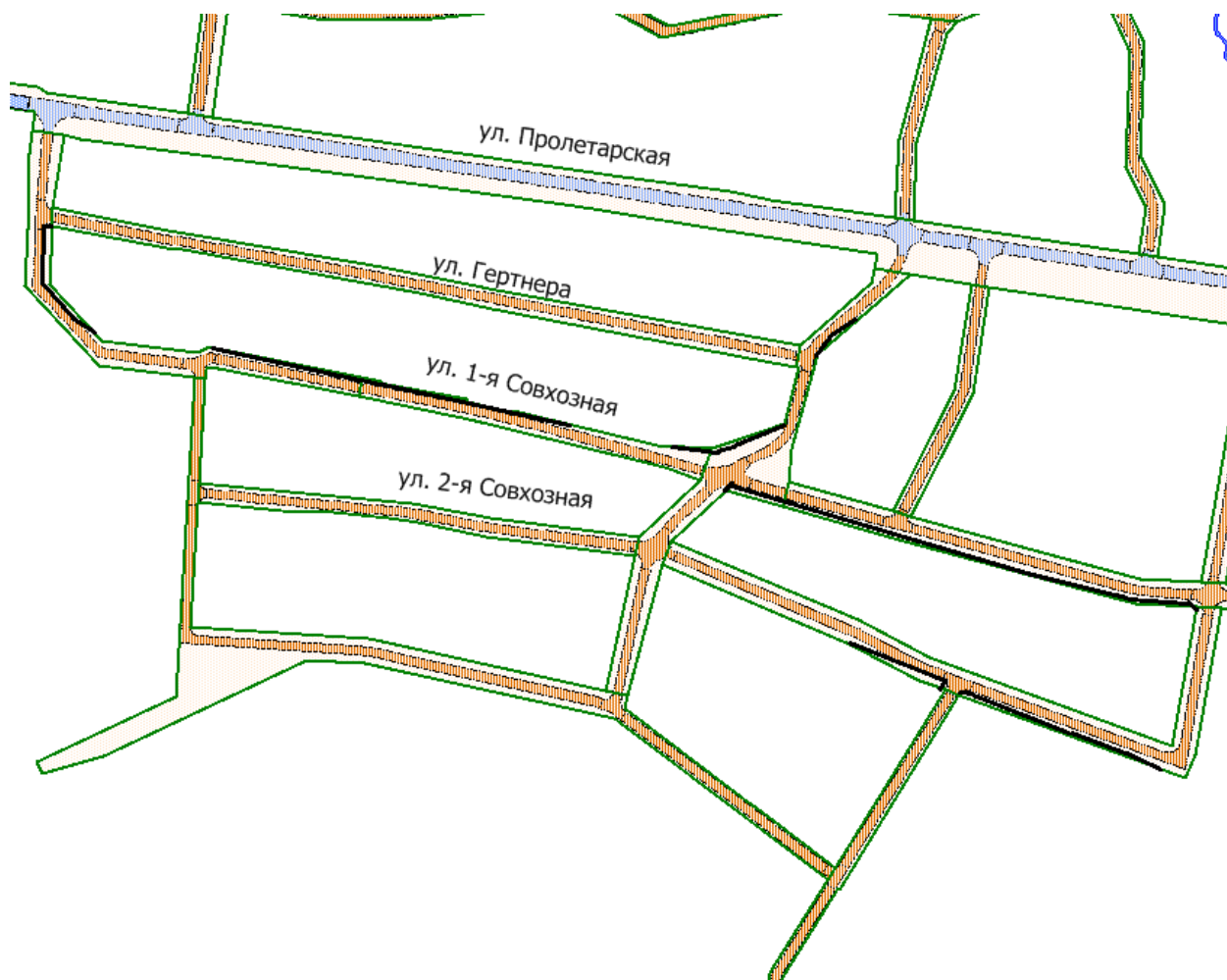
- границы земельных участков, предназначенных для размещения объектов капитального строительства федерального, регионального и местного значения.

---

## ПРИЛОЖЕНИЕ № 42

к постановлению мэрии  
города Магадана  
от 17.06.2021 № 1833

### Фрагмент чертежа межевания территории



- отменяемые границы земельных участков в городе Магадане в районе улиц Гертнера и 1-й Совхозной.



- границы земельных участков, предлагаемые к изменению.

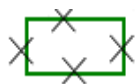


- границы земельных участков, предназначенных для размещения объектов капитального строительства федерального, регионального и местного значения.

## ПРИЛОЖЕНИЕ № 43

к постановлению мэрии  
города Магадана  
от 17.06.2021 № 1833

### Фрагмент чертежа межевания территории



- отменяемые границы земельных участков в городе Магадане в районе 2-го Лесного переулка.



- границы земельных участков, предлагаемые к изменению.



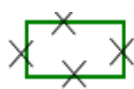
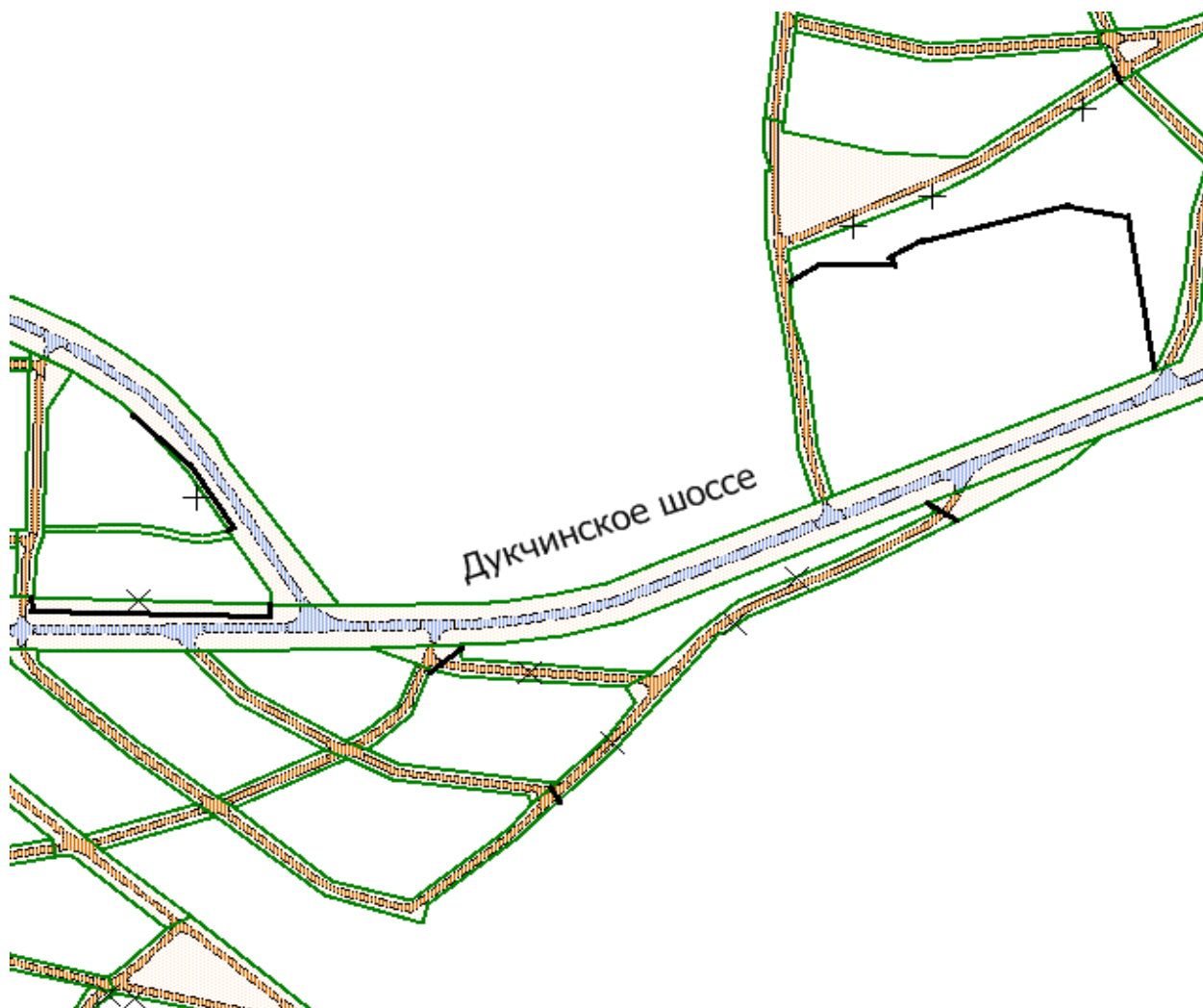
- границы земельных участков, предназначенных для размещения объектов капитального строительства федерального, регионального и местного значения.



## ПРИЛОЖЕНИЕ № 44

к постановлению мэрии  
города Магадана  
от 17.06.2021 № 1833

### Фрагмент чертежа межевания территории



- отменяемые границы земельных участков в городе Магадане в районе Дукчинского шоссе.



- границы земельных участков, предлагаемые к изменению.



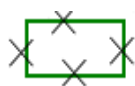
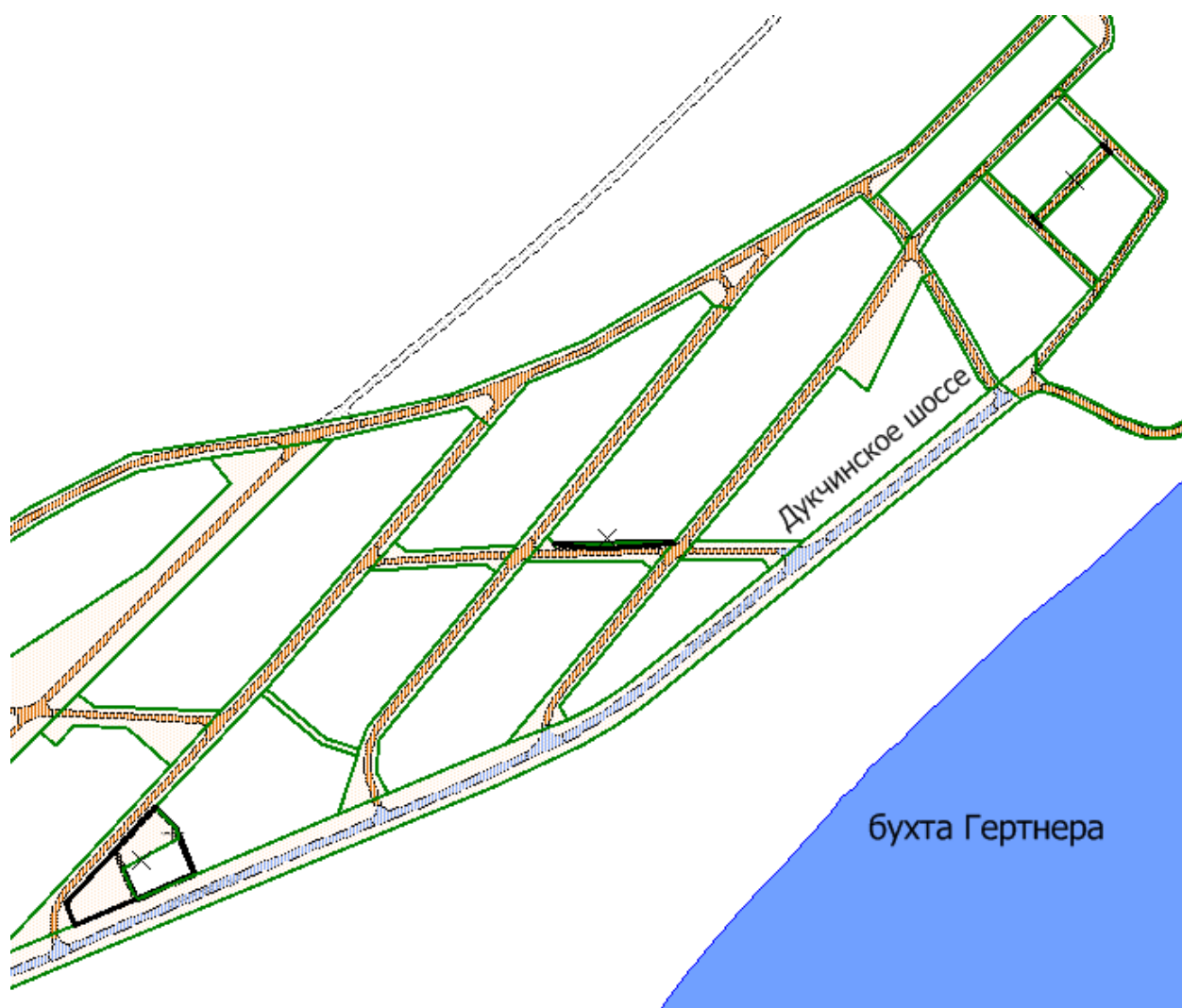
- границы земельных участков, предназначенных для размещения объектов капитального строительства федерального, регионального и местного значения.

---


## ПРИЛОЖЕНИЕ № 45

к постановлению мэрии  
города Магадана  
от 17.06.2021 № 1833

### Фрагмент чертежа межевания территории



- отменяемые границы земельных участков в городе Магадане в районе Дукчинского шоссе.



- границы земельных участков, предлагаемые к изменению.

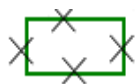
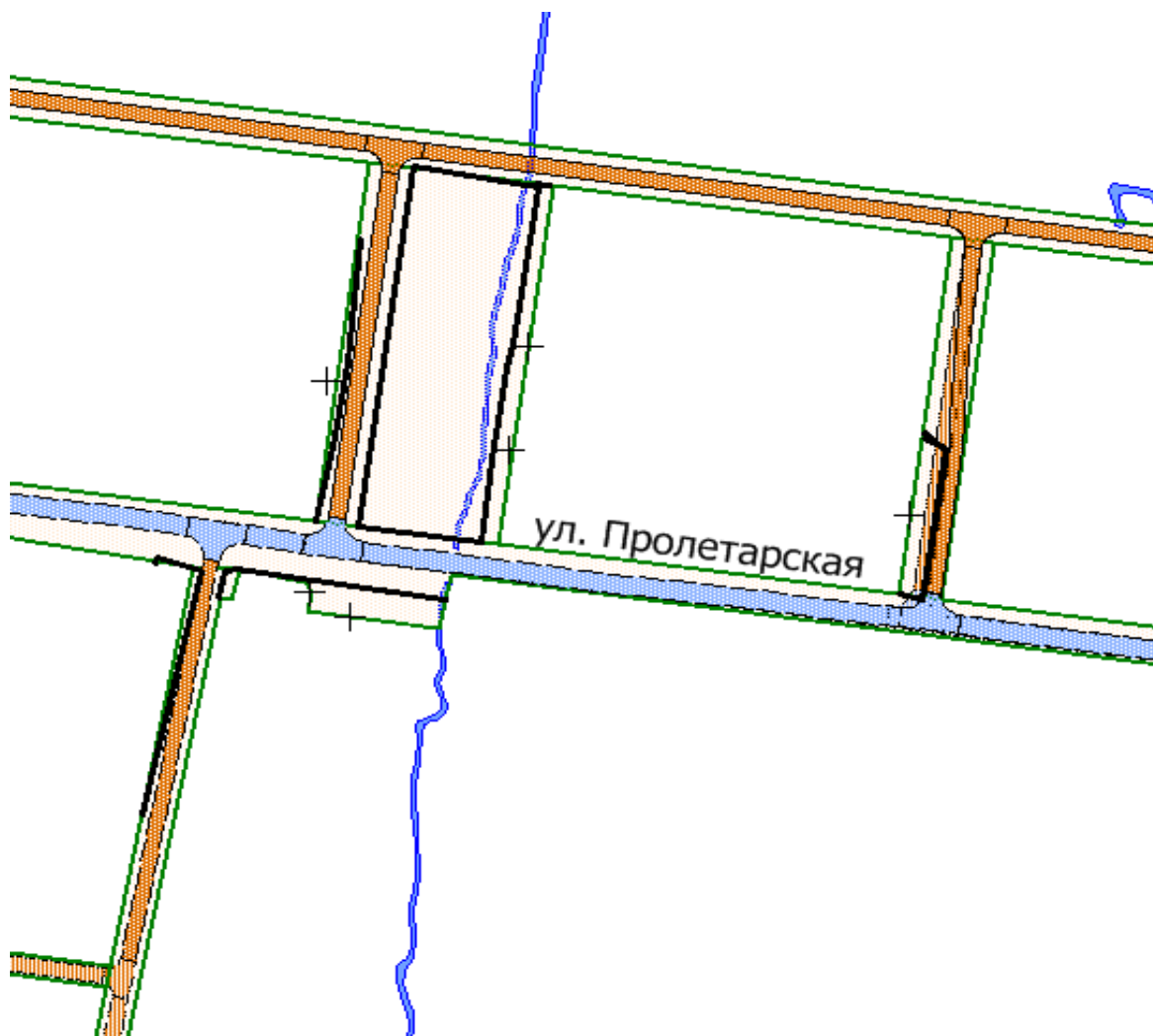


- границы земельных участков, предназначенных для размещения объектов капитального строительства федерального, регионального и местного значения.

## ПРИЛОЖЕНИЕ № 46

к постановлению мэрии  
города Магадана  
от 17.06.2021 № 1833

### Фрагмент чертежа межевания территории



- отменяемые границы земельных участков в городе Магадане в районе улицы Пролетарской.



- границы земельных участков, предлагаемые к изменению.



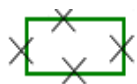
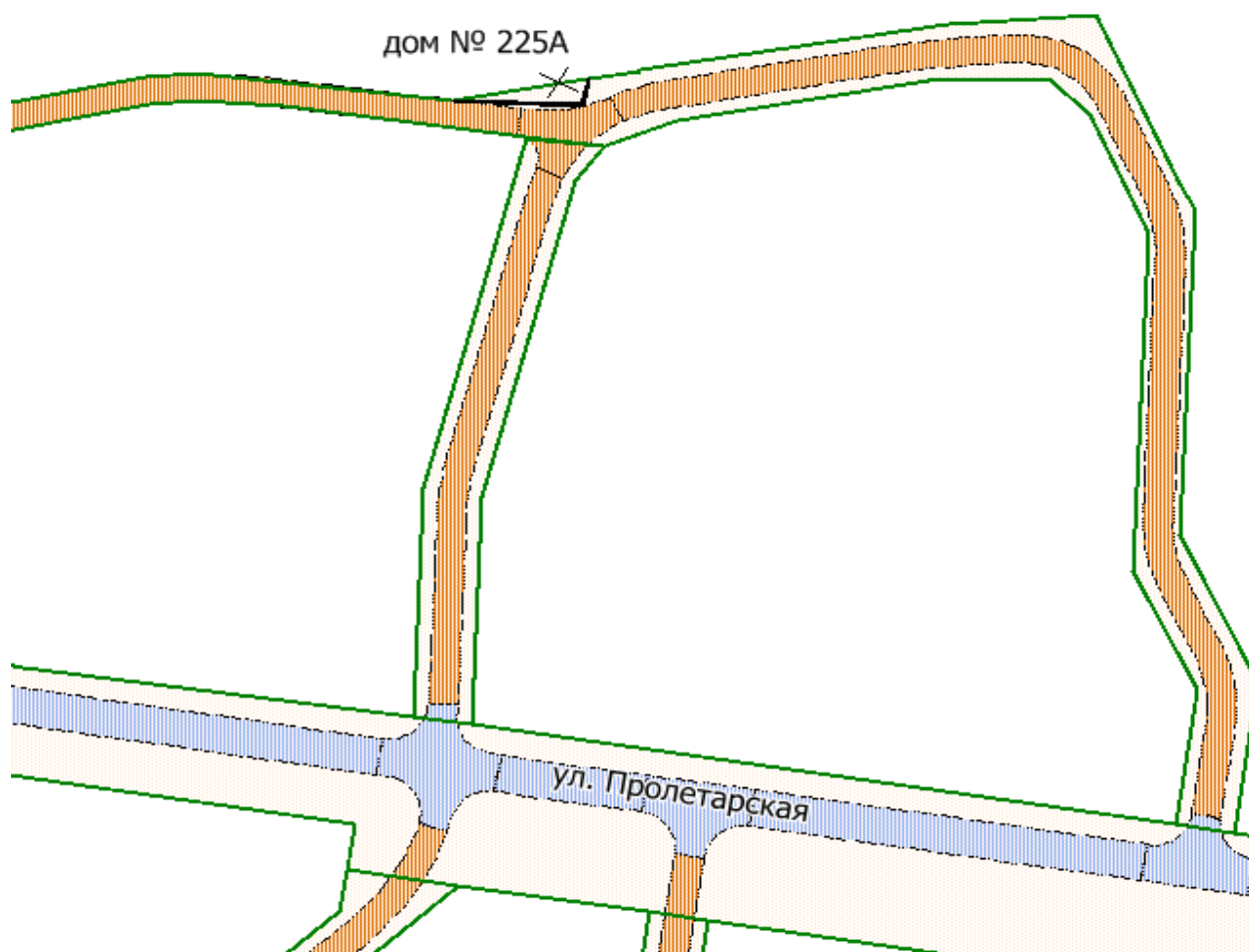
- границы земельных участков, предназначенных для размещения объектов капитального строительства федерального, регионального и местного значения.



## ПРИЛОЖЕНИЕ № 47

к постановлению мэрии  
города Магадана  
от 17.06.2021 № 1833

### Фрагмент чертежа межевания территории



- отменяемые границы земельных участков в городе Магадане в районе улицы Пролетарской.



- границы земельных участков, предлагаемые к изменению.



- границы земельных участков, предназначенных для размещения объектов капитального строительства федерального, регионального и местного значения.

**ПРИЛОЖЕНИЕ № 48**

**к постановлению мэрии  
города Магадана  
от 17.06.2021 № 1833**

**Фрагмент чертежа межевания территории**

