

МЭРИЯ ГОРОДА МАГАДАНА

П О С Т А Н О В Л Е Н И Е

от 30.08.2021 № 2896

г. Магадан

О внесении изменений в постановление мэрии города Магадана от 10.09.2015 № 3297 «Об утверждении схемы размещения рекламных конструкций на территории муниципального образования «Город Магадан»

Руководствуясь статьями 35.1, 45 Устава муниципального образования «Город Магадан», мэрия города Магадана **п о с т а н о в л я е т**:

1. Внести в постановление мэрии города Магадана от 10.09.2015 № 3297 «Об утверждении схемы размещения рекламных конструкций на территории муниципального образования «Город Магадан» следующие изменения:

1.1. Изложить листы схемы размещения рекламных конструкций на территории муниципального образования «Город Магадан» в новой редакции согласно приложению № 1.

1.2. Изложить места допустимого размещения рекламных конструкций на территории муниципального образования «Город Магадан» в новой редакции согласно приложению № 2.

2. Настоящее постановление подлежит опубликованию в средствах массовой информации и размещению на официальном сайте мэрии города Магадана <https://magadan.49gov.ru> в сети «Интернет».

3. Контроль за исполнением настоящего постановления возложить на заместителя мэра города Магадана В.Ю. Троицкого.

Глава муниципального образования
«Город Магадан», мэр города Магадана

Ю. Гришан

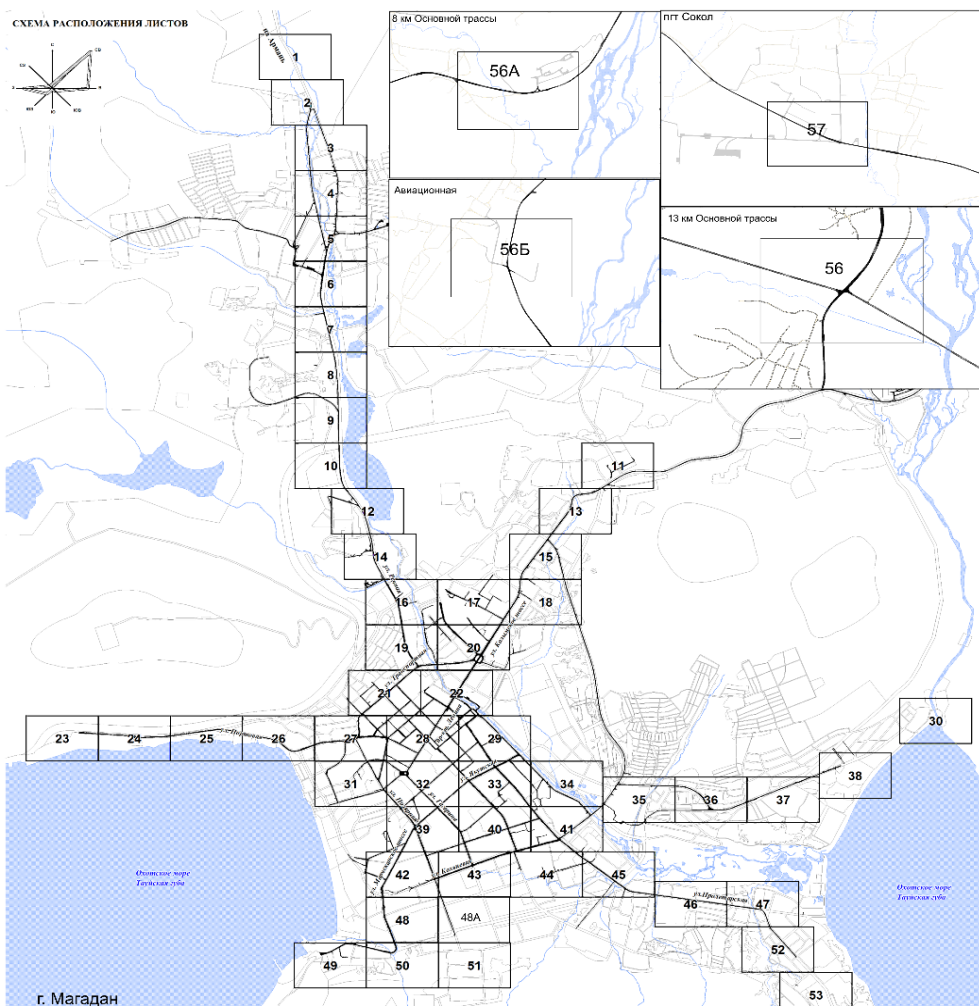
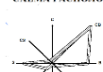
ПРИЛОЖЕНИЕ № 1

к постановлению мэрии города Магадана от 30.08.2021 № 2896



СХЕМА РАЗМЕЩЕНИЯ РЕКЛАМНЫХ КОНСТРУКЦИЙ НА ТЕРРИТОРИИ МУНИЦИПАЛЬНОГО ОБРАЗОВАНИЯ «ГОРОД МАГАДАН»

СХЕМА РАСПОЛОЖЕНИЯ ЛИСТОВ



УСЛОВНЫЕ ОБОЗНАЧЕНИЯ

Предупреждающие знаки

- 1.9 - Светофорное регулирование
- 1.10 - Пешеход на проезжую часть
- 1.11.1 - Опасный поворот
- 1.11.2 - Опасный поворот
- 1.11.3 - Опасный поворот
- 1.12.1 - Опасные повороты
- 1.12.2 - Опасные повороты
- 1.13 - Крутой спуск
- 1.14 - Крутой подъем
- 1.16 - Широкая дорога
- 1.17 - Возвращение дорожной разметки
- 1.22 - Пешеходный переход
- 1.23 - Дети
- 1.25 - Дорожные работы
- 1.28 - Пешеходный переход
- 1.33 - Опасная ситуация
- 1.34.1 - Направление поворота
- 1.34.2 - Направление поворота
- 1.34.3 - Направление поворота
- 2.1 - Главная дорога
- 2.2 - Конечная остановка
- 2.3.1 - Перекресток со второстепенной дорогой
- 2.3.2 - Приближение второстепенной дороги
- 2.3.3 - Приближение второстепенной дороги
- 2.4 - Узкая дорога
- 2.5 - Дорожные работы
- 2.6 - Приближение пешеходного перехода
- 2.7 - Проезд запрещен

Знаки запрещения

- 3.1 - Въезд запрещен
- 3.2 - Движение запрещено
- 3.4 - Движение грузовых автомобилей запрещено
- 3.10 - Движение пешеходов запрещено
- 3.11 - Ограничение массы
- 3.13 - Ограничение высоты
- 3.18.1 - Ширина полосы движения
- 3.18.2 - Ширина полосы движения
- 3.19 - Разворот запрещен
- 3.20 - Обгон запрещен
- 3.24 - Ограничение максимальной скорости
- 3.25 - Конечная остановка грузовых автомобилей
- 3.27 - Остановка запрещена
- 3.28 - Стоянка запрещена
- 3.32 - Движение т.е. с опасными грузами запрещено

Знаки приоритета

- 4.1.2 - Движение прямо
- 4.1.3 - Движение направо
- 4.1.4 - Движение налево и направо
- 4.1.6 - Движение прямо или направо
- 4.3 - Круговое движение
- 4.4 - Движение вперед
- 4.6.1 - Направление движения т.е. с опасными грузами
- 4.6.2 - Направление движения т.е. с опасными грузами
- 4.6.3 - Направление движения т.е. с опасными грузами

Знаки особых предостережений

- 5.5 - Дорога с односторонним движением
- 5.6 - Конечная остановка с односторонним движением
- 5.7.1 - Высота на дороге с односторонним движением
- 5.7.2 - Высота на дороге с односторонним движением
- 5.11 - Дорога с опасной для пешеходов т.е.
- 5.12.1 - Высота на дороге с опасной для пешеходов т.е.
- 5.13.1 - Направление движения по полосам
- 5.13.2 - Направление движения по полосам
- 5.13.3 - Направление движения по полосам
- 5.14.1 - Направление движения по полосам
- 5.14.2 - Направление движения по полосам
- 5.15.1 - Конечная остановка
- 5.15.2 - Направление движения по полосам
- 5.16 - Место остановки автобуса
- 5.18 - Место остановки автобуса
- 5.19.1 - Пешеходный переход
- 5.19.2 - Пешеходный переход
- 5.20 - Возвращение дорожной разметки
- 5.21 - Железная дорога
- 5.23.1 - Направление движения по полосам
- 5.23.2 - Направление движения по полосам
- 5.24.1 - Конечная остановка
- 5.29 - Знак регулируемой остановки
- 5.30 - Конечная остановка регулируемой остановки
- 5.33 - Пешеходная зона

Информационные знаки

- 6.8.2 - Знак для водителей
- 6.8 - Место остановки
- 6.8.1 - Туристический маршрут
- 6.8.2 - Туристический маршрут
- 6.9.1 - Предварительный указатель направления
- 6.10.1 - Указатель направления
- 6.11 - Направление движения
- 6.13 - Направление движения
- 6.15.1 - Направление движения для грузовых автомобилей
- 6.15.2 - Направление движения для грузовых автомобилей
- 6.15.3 - Направление движения для грузовых автомобилей
- 6.16 - Стоянка
- 7.3 - Автоподъемная платформа
- 7.4 - Специальные обозначения автомобилей
- 7.5 - Мобильная связь

Знаки дополнительной информации

- 8.2.1 - Знак действия
- 8.2.2 - Знак действия
- 8.2.3 - Знак действия
- 8.2.4 - Знак действия
- 8.2.5 - Направление движения
- 8.3.1 - Направление движения
- 8.3.2 - Направление движения
- 8.3.3 - Направление движения
- 8.4.1 - Вид транспортного средства
- 8.4.2 - Вид транспортного средства
- 8.4.3 - Вид транспортного средства
- 8.4.4 - Вид транспортного средства
- 8.4.5 - Вид транспортного средства
- 8.6.1 - Скорость движения т.е. на стоянке
- 8.6.2 - Скорость движения т.е. на стоянке
- 8.6.3 - Скорость движения т.е. на стоянке
- 8.6.4 - Скорость движения т.е. на стоянке
- 8.6.5 - Скорость движения т.е. на стоянке
- 8.6.6 - Скорость движения т.е. на стоянке
- 8.7 - Стоянка с ограничением скорости
- 8.8 - Ограничение скорости движения
- 8.9 - Ограничение скорости движения
- 8.10 - Направление движения
- 8.11 - Направление движения
- 8.12 - Направление движения
- 8.13 - Направление движения
- 8.14 - Направление движения
- 8.15 - Направление движения
- 8.16 - Направление движения
- 8.17 - Направление движения
- 8.18 - Направление движения

Условно-графические знаки

- С твердым типом покрытия
- Без твердого типа покрытия
- Высота с твердым покрытием

Объекты транспорта

- Условно-графический знак с односторонним движением

Дорожные знаки

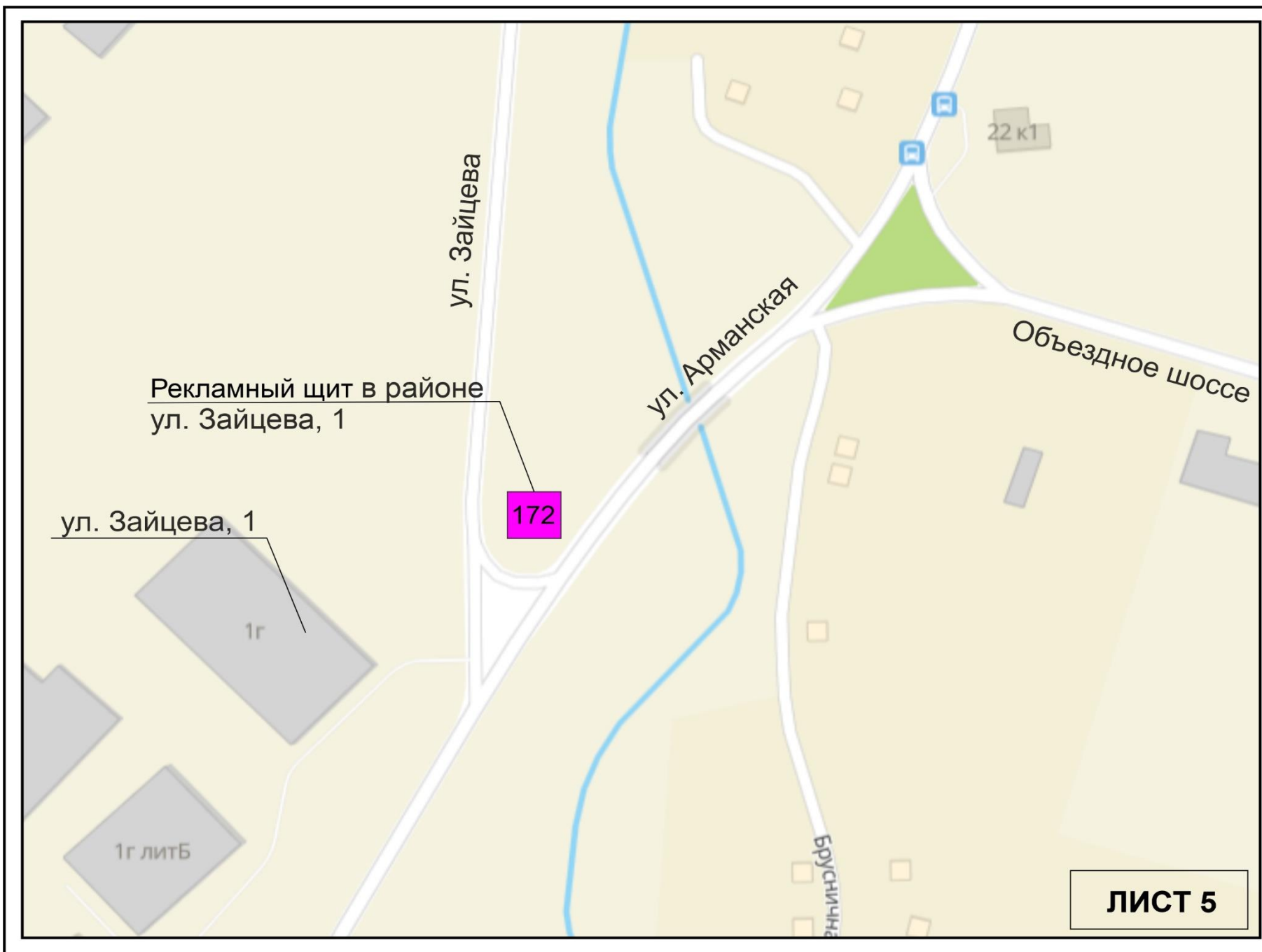
- 1.1
- 1.3
- 1.4
- 1.5
- 1.6
- 1.7
- 1.11
- 1.12
- 1.13
- 1.14
- 1.16-1.4
- 1.17
- 1.18
- 1.24.1
- 1.24.2
- 1.24.3
- 1.25

Оформление

- Дорожное ограждение
- Пешеходное ограждение высотой до 80 см
- Пешеходное ограждение высотой до 40 см

Рекламные конструкции

- Рекламный щит
- Световой щит, световый щит
- Рекламный щит
- Рекламный щит с подсветкой
- Транспортный щит
- Рекламный щит для социальной рекламы





ПРИЛОЖЕНИЕ № 2

**к постановлению мэрии
города Магадана
от 30.08.2021 № 2896**

**Места допустимого размещения рекламных конструкций на территории
муниципального образования «Город Магадан»**

Карта размещения рекламных конструкций

№ п/п	№ конс- трук- ции	№ лист а схем ы	Адрес, месторасположение	Тип конструкци и	Вид конструкции	Площад ь, кв. м
1	1	1	ул. Арманская	Щитовая конструкция	Рекламный щит	18
2	5	7	ул. Речная	Щитовая конструкция	Рекламный щит	18
3	6	8	ул. Речная	Щитовая конструкция	Рекламный щит	18
4	8	10	ул. Речная	Щитовая конструкция	Рекламный щит	18
5	9	11	6 км Основной трассы	Щитовая конструкция	Рекламный щит	18
6	10	11	6 км Основной трассы	Щитовая конструкция	Рекламный щит	18
7	11	11	6 км Основной трассы	Щитовая конструкция	Рекламный щит	18
8	12	13	ул. Продольная	Щитовая конструкция	Рекламный щит	18
9	15	15	4 км Основной трассы	Щитовая конструкция	Рекламный щит	18
10	20	19	ул. Речная	Щитовая конструкция	Рекламный щит	18
11	22	20	ул. Транспортная	Щитовая конструкция	Рекламный щит	18
12	24	20	Колымское шоссе	Щитовая конструкция	Рекламный щит	18
13	25	21	ул. Транспортная	Щитовая конструкция	Рекламный щит	18
14	26	22	Колымское шоссе	Щитовая конструкция	Рекламный щит	18
15	30	27	ул. Портовая	Щитовая конструкция	Рекламный щит	18
16	31	27	ул. Портовая	Щитовая конструкция	Рекламный щит	18
17	32	27	ул. Портовая	Щитовая конструкция	Рекламный щит	18
18	35	27	ул. Транспортная	Щитовая конструкция	Рекламный щит	18
19	36/1	28	пр. Ленина	Щитовая конструкция	Рекламный щит	0,5

20	36/2	28	пр. Ленина	Щитовая конструкция	Рекламный щит	0,5
21	37	29	ул. Пролетарская	Щитовая конструкция	Рекламный щит	18
22	40	29	ул. Пролетарская	Щитовая конструкция	Рекламный щит	18
23	52	32	ул. Полярная	Щитовая конструкция	Рекламный щит	18
24	53	33	ул. Горького	Щитовая конструкция	Светодиодный экран	2,16
25	55	33	ул. Якутская	Щитовая конструкция	Рекламный щит	18
26	56	33	ул. Пролетарская	Щитовая конструкция	Рекламный щит	18
27	57	34	Набережная реки Магаданки	Щитовая конструкция	Рекламный щит	18
28	60	35	Магаданское шоссе	Щитовая конструкция	Рекламный щит	18
29	62	35	Дукчинское шоссе	Щитовая конструкция	Рекламный щит	18
30	63	36	Дукчинское шоссе	Щитовая конструкция	Рекламный щит	18
31	64	36	Дукчинское шоссе	Щитовая конструкция	Рекламный щит	18
32	65	37	Дукчинское шоссе	Щитовая конструкция	Рекламный щит	18
33	66	37	Дукчинское шоссе	Щитовая конструкция	Рекламный щит	18
34	67	37	Дукчинское шоссе	Щитовая конструкция	Рекламный щит	18
35	72	40	ул. Болдырева	Щитовая конструкция	Рекламный щит	18
36	73	40	пр. Карла Маркса	Щитовая конструкция	Рекламный щит	18
37	74	41	ул. Пролетарская	Щитовая конструкция	Рекламный щит	18
38	76	41	ул. Пролетарская	Щитовая конструкция	Рекламный щит	18
39	80	43	ул. Кольцевая	Щитовая конструкция	Рекламный щит	18
40	81	43	ул. Кольцевая	Щитовая конструкция	Рекламный щит	18
41	82	43	ул. Кольцевая	Щитовая конструкция	Рекламный щит	18
42	83	45	ул. Пролетарская	Щитовая конструкция	Рекламный щит	18
43	84	45	ул. Пролетарская	Щитовая конструкция	Рекламный щит	18
44	88	47	ул. Пролетарская	Щитовая конструкция	Рекламный щит	18
45	89	48	ул. Марчеканская	Щитовая конструкция	Рекламный щит	18
46	96	27	ул. Портовая, д. 16	Настенное панно	Рекламный плакат	18
47	97	27	ул. Портовая, д. 18	Настенное панно	Рекламный плакат	18

48	98	27	ул. Портовая, д. 18	Настенное панно	Рекламный плакат	18
49	102	43	ул. Гагарина, д. 39/21	Настенное панно	Рекламный плакат	18
50	107	32	ул. Парковая	Щитовая конструкция	Световой короб, роллерный дисплей	2,16
51	108	32	ул. Парковая	Щитовая конструкция	Световой короб, роллерный дисплей	2,16
52	109	32	ул. Парковая	Щитовая конструкция	Световой короб, роллерный дисплей	2,16
53	110	33	пр. Карла Маркса	Щитовая конструкция	Светодиодный экран	16,6
54	111	33	ул. Якутская	Щитовая конструкция	Рекламный щит	18
55	112	33	Ул. Пролетарская	Щитовая конструкция	Рекламный щит	18
56	113	33	ул. Якутская	Щитовая конструкция	Световой короб, роллерный дисплей	2,16
57	114	33	ул. Якутская	Щитовая конструкция	Световой короб, роллерный дисплей	2,16
58	115	33	ул. Якутская	Щитовая конструкция	Световой короб, роллерный дисплей	2,16
59	116	33	пр. Карла Маркса	Щитовая конструкция	Световой короб, роллерный дисплей	2,16
60	117	39	ул. Якутская	Щитовая конструкция	Световой короб, роллерный дисплей	2,16
61	118	39	ул. Якутская	Щитовая конструкция	Световой короб, роллерный дисплей	2,16
62	119	39	ул. Якутская	Щитовая конструкция	Световой короб, роллерный дисплей	2,16
63	120	39	ул. Якутская	Щитовая конструкция	Световой короб, роллерный дисплей	2,16
64	121	40	пл. Космонавтов	Щитовая конструкция	Световой короб, роллерный дисплей	2,16
65	122	40	пл. Космонавтов	Щитовая конструкция	Световой короб, роллерный дисплей	2,16
66	123	40	пл. Космонавтов	Щитовая конструкция	Световой короб, роллерный дисплей	2,16
67	124	40	пл. Космонавтов	Щитовая конструкция	Световой короб, роллерный дисплей	2,16

68	125	40	ул. Болдырева	Щитовая конструкция	Световой короб, роллерный дисплей	2,16
69	126	40	ул. Болдырева	Щитовая конструкция	Световой короб, роллерный дисплей	2,16
70	127	40	ул. Болдырева	Щитовая конструкция	Световой короб, роллерный дисплей	2,16
71	128	40	ул. Болдырева	Щитовая конструкция	Световой короб, роллерный дисплей	2,16
72	129	40	ул. Болдырева	Щитовая конструкция	Световой короб, роллерный дисплей	2,16
73	130	40	ул. Болдырева	Щитовая конструкция	Световой короб, роллерный дисплей	2,16
74	131	40	пр. Карла Маркса	Щитовая конструкция	Световой короб, роллерный дисплей	2,16
75	132	40	пр. Карла Маркса	Щитовая конструкция	Световой короб, роллерный дисплей	2,16
76	133	40	пр. Карла Маркса	Щитовая конструкция	Световой короб, роллерный дисплей	2,16
77	145	19	ул. Транспортная, 2	Щитовая конструкция	Рекламный щит	18
78	146	56	Район автодороги Якутск - Магадан на участке км 2013 + 224 м) 13 км основной трассы левая сторона	Щитовая конструкция	Рекламный щит	18
79	147	56	Район автодороги Якутск - Магадан на участке км 2012 + 800 м) 14 км основной трассы правая сторона	Щитовая конструкция	Рекламный щит	18
80	149	57	пгт Сокол, 54 км основной трассы	Стелла	Рекламный щит для социальной рекламы	2 x 15
81	151	29	ул. Пролетарская, д. 17	Щитовая конструкция	Рекламный щит	18
82	154	29	ул. Пролетарская, д. 19	Щитовая конструкция	Рекламный щит	18
83	155	33	ул. Пролетарская, д. 43	Щитовая конструкция	Светодиодный экран	2 x 6,1
84	156	7	ул. Речная	Щитовая конструкция	Рекламный щит	1,2 x 4,8
85	13	15	ул. Продольная	Щитовая конструкция	Рекламный щит	18
86	16	15	4 км Основной трассы	Щитовая конструкция	Рекламный щит	18
87	23	20	ул. Берзина	Щитовая конструкция	Рекламный щит	18

88	27	21	ул. Транспортная	Щитовая конструкция	Рекламный щит	18
89	28	22	Набережная реки Магаданки	Щитовая конструкция	Рекламный щит	18
90	51	31	ул. Полярная	Щитовая конструкция	Рекламный щит	18
91	77	40	пер. Лукса	Щитовая конструкция	Рекламный щит	18
92	78	40	ул. Гагарина	Щитовая конструкция	Рекламный щит	18
93	134	56А	8 км Основной трассы	Щитовая конструкция	Рекламный щит	18
94	135	56	13 км Основ 2ной трассы	Щитовая конструкция	Рекламный щит	18
95	136	56Б	ул. Авиационная	Щитовая конструкция	Рекламный щит	18
96	157	39	пер. Марчekanский	Щитовая конструкция	Рекламный щит	18
97	158	39	пер. Марчekanский	Щитовая конструкция	Рекламный щит	18
98	159	48А	пер. Марчekanский	Щитовая конструкция	Рекламный щит	18
99	160	40	пр. Карла Маркса, 84	Щитовая конструкция	Рекламный щит	18
100	161	32	ул. Парковая, 15	Настенное панно	Рекламный плакат	5,95x2,95
101	162	32	ул. Парковая, 15	Настенное панно	Рекламный плакат	5,95x2,95
102	163	32	ул. Парковая, 15	Настенное панно	Рекламный плакат	5,95x2,95
103	164	43	ул. Кольцевая, 25	Щитовая конструкция	Рекламный щит	18
104	165	35	5 км Магаданской обьездной трассы	Щитовая конструкция	Рекламный щит	18
105	166	13	6 км Магаданской основной трассы	Щитовая конструкция	Рекламный щит	18
106	167	31	ул. Новая 31/10	Щитовая конструкция	Рекламный щит	18
107	168	19	ул. Речная, в районе съезда на ОТС	Щитовая конструкция	Рекламный щит	18
108	169	5	ул. Зайцева, напротив мучной базы. Поворот на склады	Щитовая конструкция	Рекламный щит	18
109	170	31	Пересечение ул. Нагаевской и ул. Полярной	Щитовая конструкция	Рекламный щит	18
110	171	19	Пересечение ул. Транспортной и ул. Речной	Щитовая конструкция	Рекламный щит	18

111	172	5	Пересечение ул. Арманской и ул. Зайцева. (в районе дома № 1 по ул. Зайцева)	Щитовая конструкция	Рекламный щит	18
112	173	5А	В районе Объездного шоссе, 22	Щитовая конструкция	Рекламный щит	18