

МЭРИЯ ГОРОДА МАГАДАНА

ПОСТАНОВЛЕНИЕ

от 16.02.2022 № 400-пм

г. Магадан

О внесении изменений в постановление мэрии города Магадана от 23.06.2020 № 1663 «Об утверждении схемы границ прилегающих территорий в городе Магадане»

Руководствуясь ст. 45.1 Федерального закона от 06.10.2003 № 131-ФЗ «Об общих принципах организации местного самоуправления в Российской Федерации», Законом Магаданской области от 06.12.2018 № 2319-ОЗ «О порядке определения границ территорий, прилегающих к зданию, строению, сооружению, образованному земельному участку (прилегающих территорий)», п. 3.4.1 Правил благоустройства и содержания территории муниципального образования «Город Магадан», утвержденных решением Магаданской городской Думы от 03.03.2015 № 5-Д, статьями 35.1, 45 Устава муниципального образования «Город Магадан», мэрия города Магадана **постановляет:**

1. Внести изменения в постановление мэрии города Магадана от 23.06.2020 № 1663 «Об утверждении схемы границ прилегающих территорий в городе Магадане», дополнив приложение строками 120-135 согласно приложению к настоящему постановлению.

2. Департаменту строительства, архитектуры, технического и экологического контроля мэрии города Магадана (Горностаева) в течение 10 рабочих дней со дня принятия настоящего решения о размещении объекта направить копию настоящего постановления в управление административно-технического контроля мэрии города Магадана.

3. Постановление подлежит опубликованию в периодическом печатном издании «Вечерний Магадан» и на официальном сайте мэрии города Магадана www.magadangorod.ru в сети «Интернет».

4. Контроль за исполнением настоящего постановления возложить на первого заместителя мэра города Магадана Малашевского А.В.

Глава муниципального образования
«Город Магадан», мэр города Магадана

Ю. Гришан

ПРИЛОЖЕНИЕ

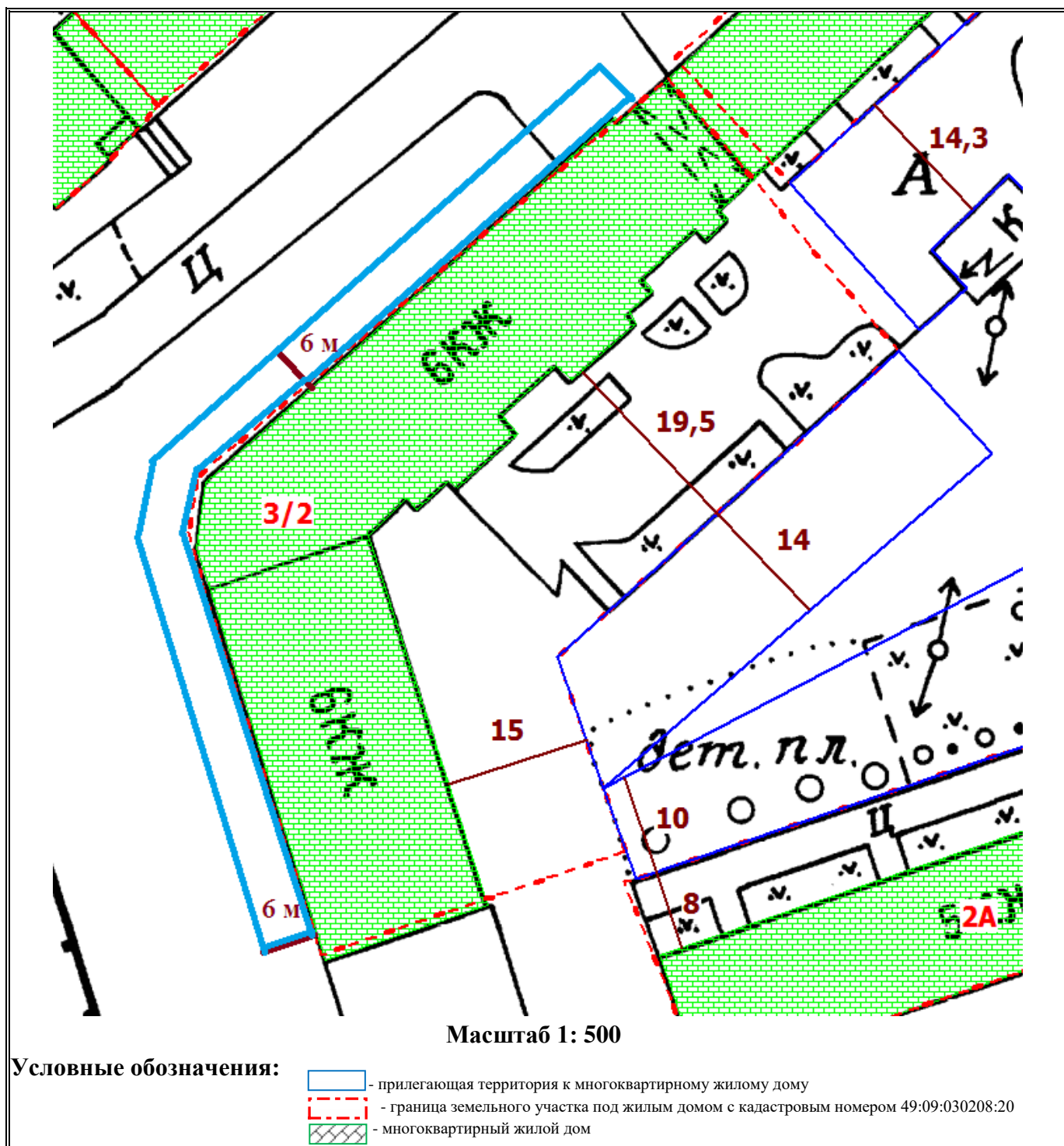
к постановлению мэрии
города Магадана
от 16.02.2022 № 400-пм

СХЕМА границ прилегающих территорий к многоквартирным жилым домам в городе Магадане

№ п/п	№ схе- мы	Местоположение прилегающей тер- ритории (адресные ориентиры)	Кадастровый номер объ- екта (земельного участка), по отношению к кото- рому устанавливается прилегающая территория	Площадь прилегающей территории, кв. м	Графическая часть (№ приложения к схеме)
120	III-94	площадь Космонавтов, 3/2	49:09:030208:20	1349	Приложение 120
121	III-95	улица Болдырева, 2А	49:09:030208:60	990	Приложение 121
122	III-96	улица Болдырева, 4	49:09:030208:90	2249	Приложение 122
123	III-97	улица Болдырева, 6	49:09:030208:91	237	Приложение 123
124	III-98	улица Болдырева, 6А	49:09:030208:92	1694	Приложение 124
125	III-109	улица Болдырева, 10	49:09:030208:55	753	Приложение 125
126	III-108	улица Болдырева, 10А	49:09:030208:35	548	Приложение 126
127	III-99	улица Наровчатова, 20	49:09:030208:24	415	Приложение 127
128	III-100	улица Наровчатова, 16	49:09:030208:41	734	Приложение 128
129	III-107	проспект Карла Маркса, 64	49:09:030208:80	536	Приложение 129
130	III-106	проспект Карла Маркса, 72, корпус 2	49:09:030208:21	Прилегающая территория в границах з.у.	Приложение 130
131	III-103	проспект Карла Маркса, 72А	49:09:030208:50	1597	Приложение 131
132	III-105	проспект Карла Маркса, 74	49:09:030208:12	229	Приложение 132

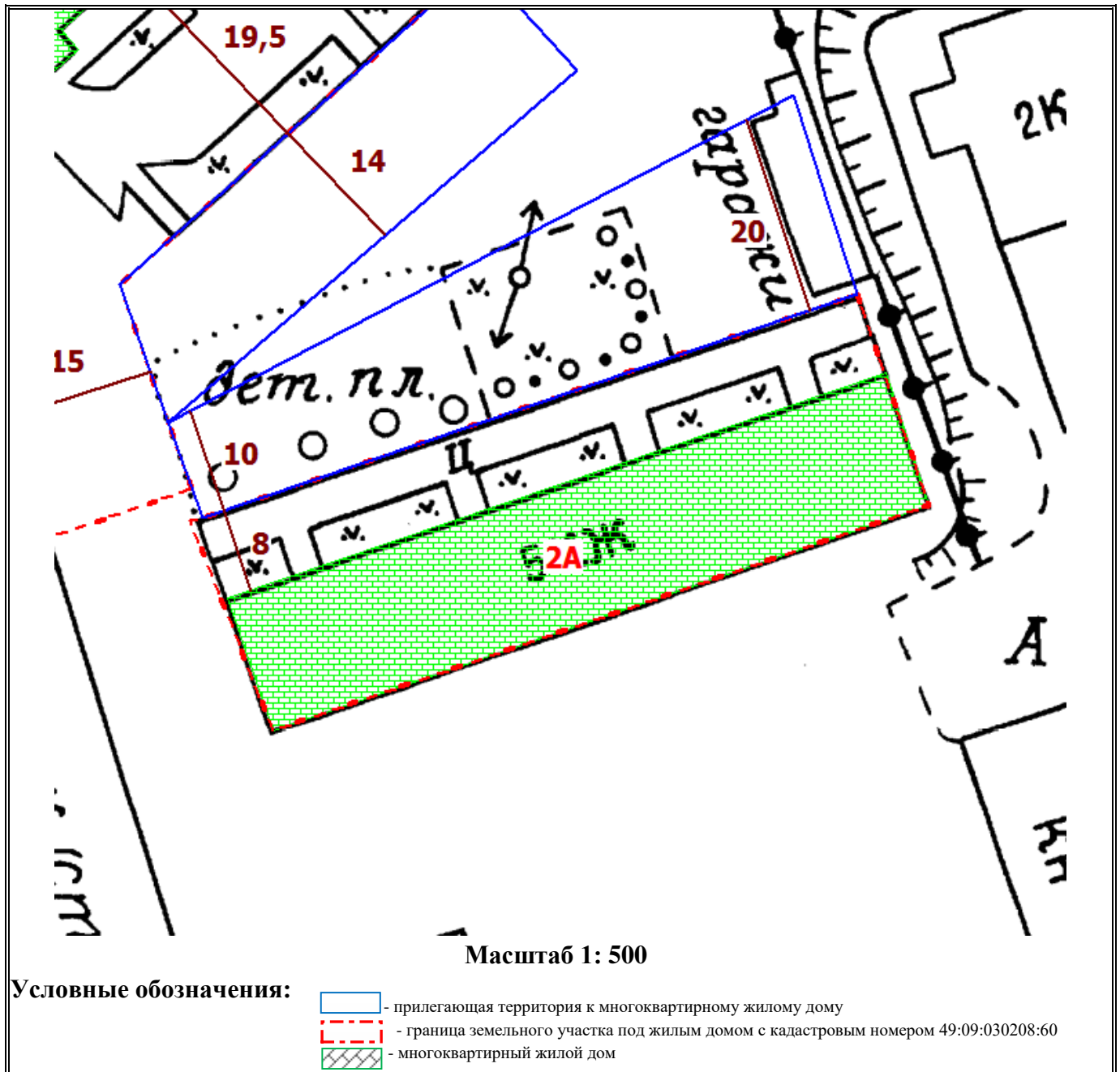
133	III-104	проспект Карла Маркса, 74А	49:09:030208:51	815	Приложение 133
134	III-102	проспект Карла Маркса, 76	49:09:030208:48	201	Приложение 134
135	III-101	проспект Карла Маркса, 76А	49:09:030208:25	998	Приложение 135

С х е м а № III-94
расположения земельного участка на кадастровом плане территории
в городе Магадане по площади Космонавтов, дом 3/2



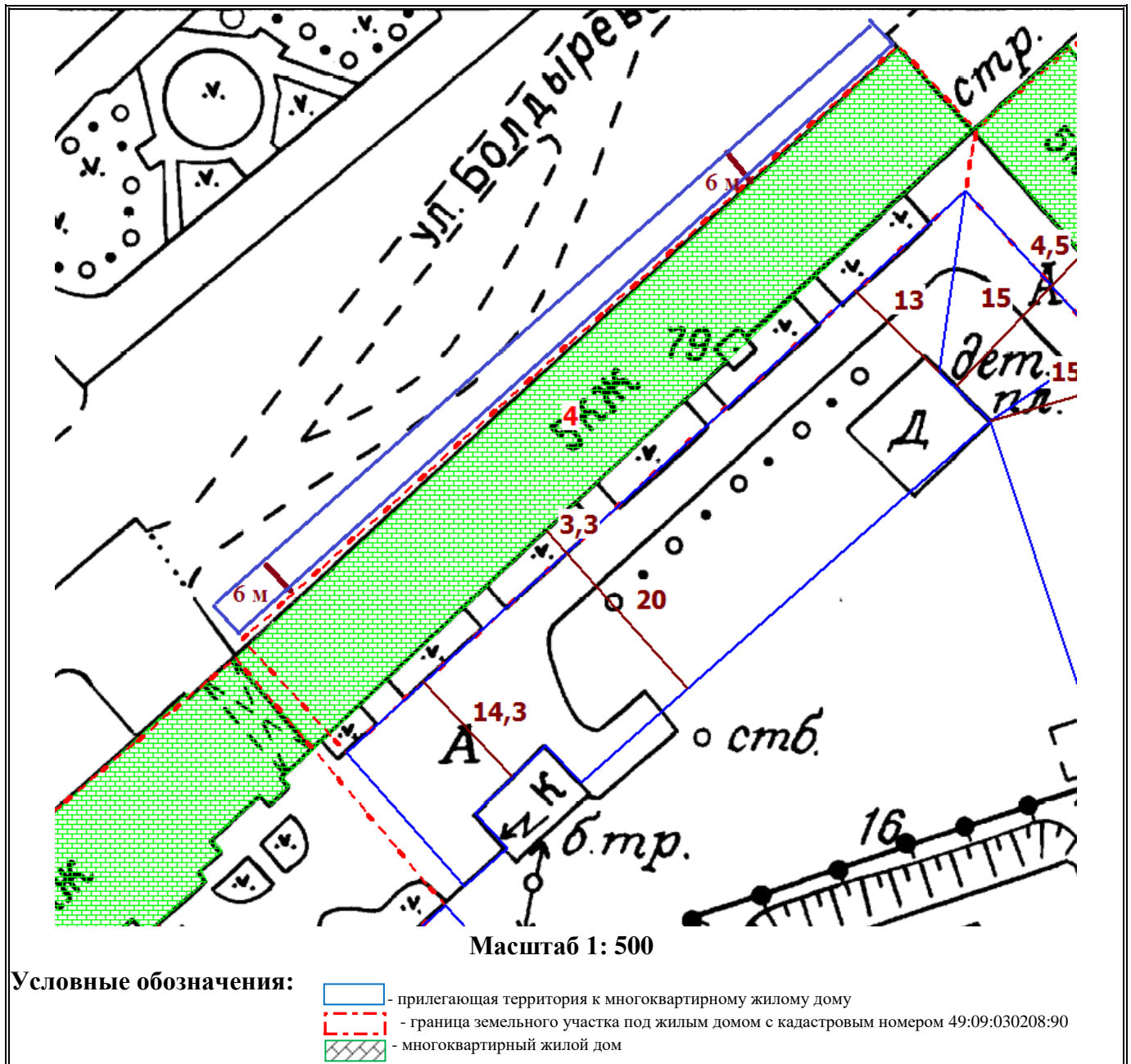
Приложение № 121
к схеме границ прилегающих
территорий к многоквартирным
жилым домам
в городе Магадане

С х е м а № III-95
расположения земельного участка на кадастровом плане территории
в городе Магадане по улице Болдырева, дом 2А



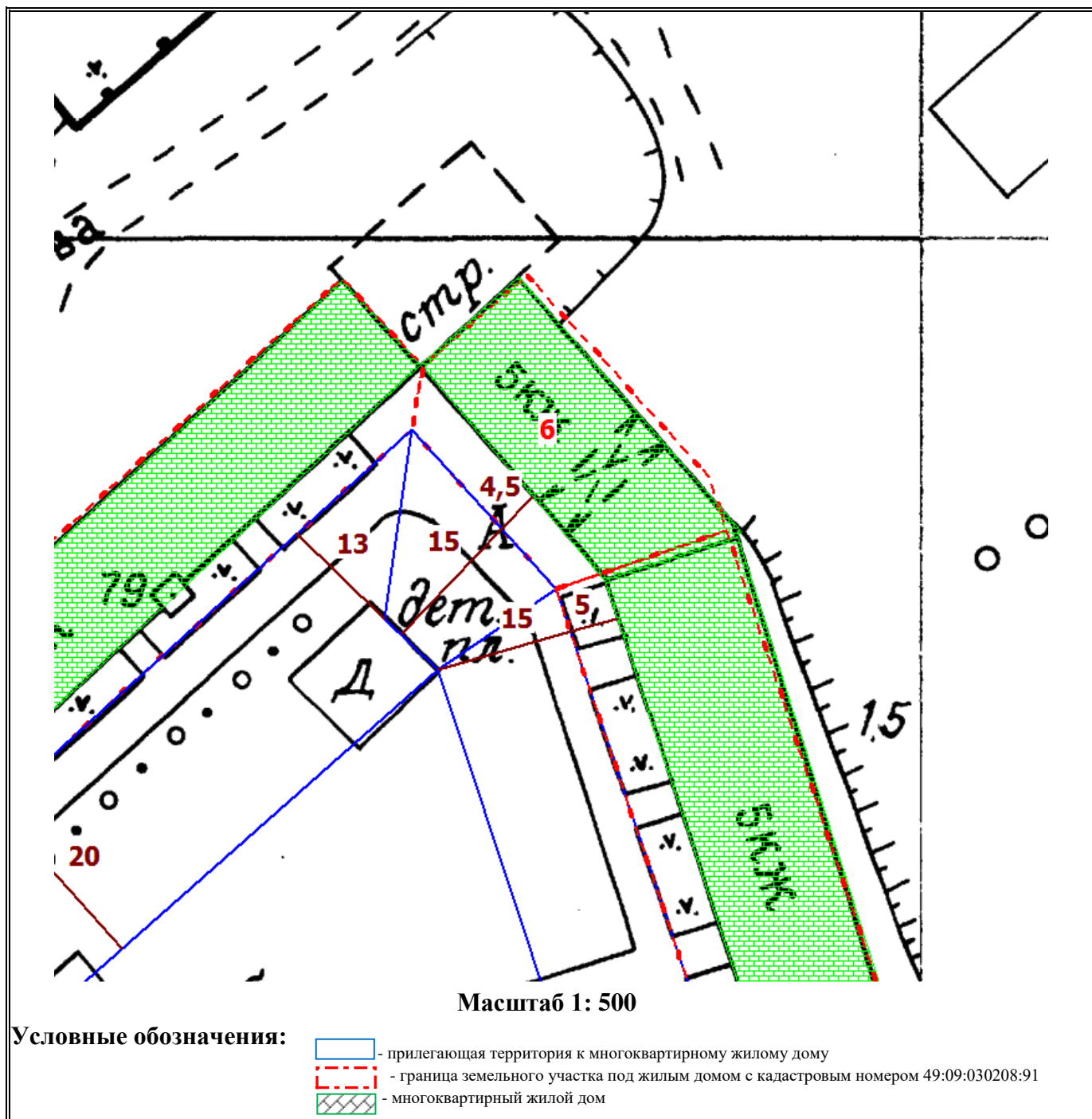
Приложение № 122
к схеме границ прилегающих
территорий к многоквартирным
жилым домам
в городе Магадане

С х е м а № III-96
расположения земельного участка на кадастровом плане территории
в городе Магадане по улице Болдырева, дом 4



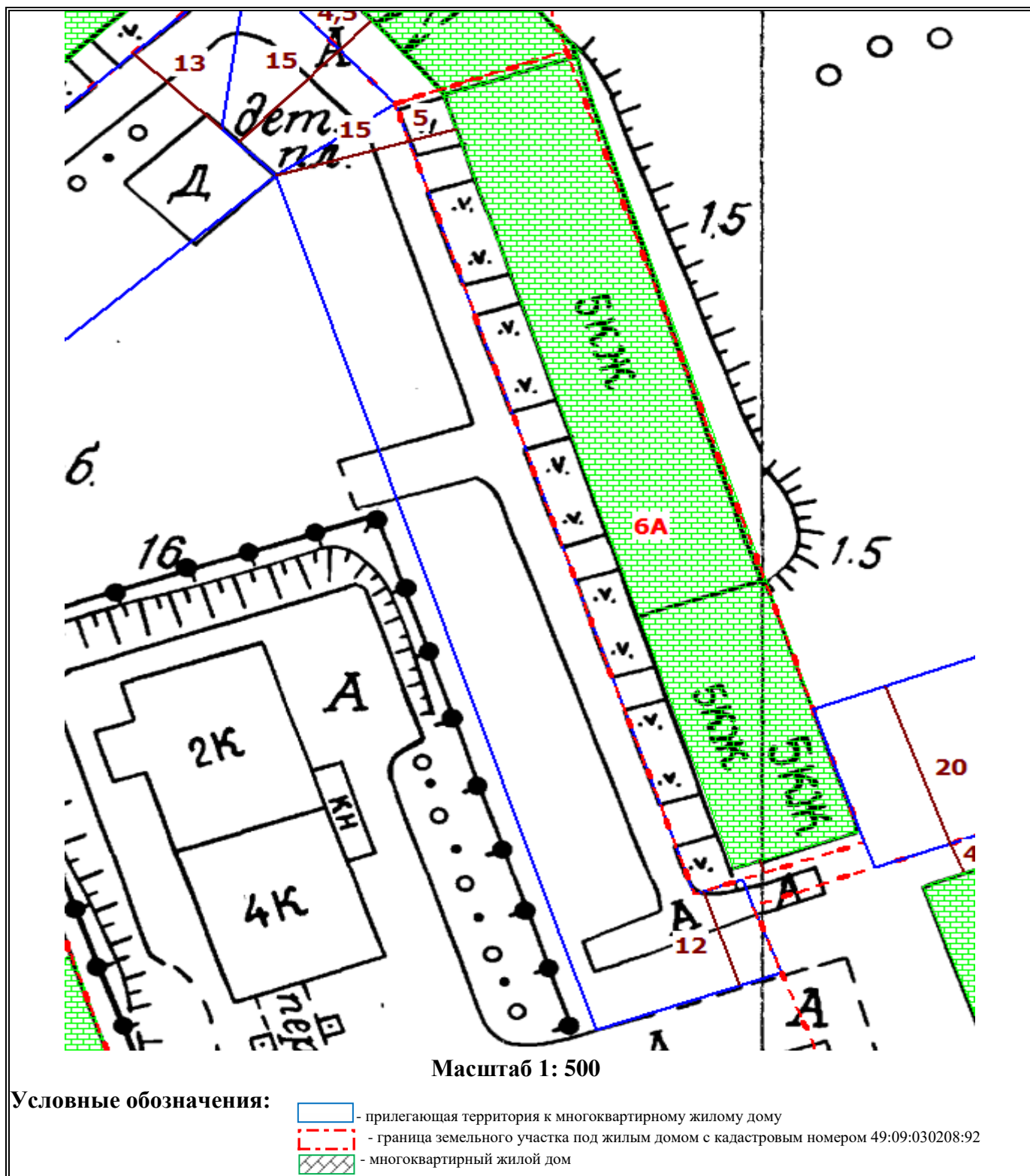
Приложение № 123
к схеме границ прилегающих
территорий к многоквартирным
жилым домам
в городе Магадане

С х е м а № III-97
расположения земельного участка на кадастровом плане территории
в городе Магадане по улице Болдырева, дом 6



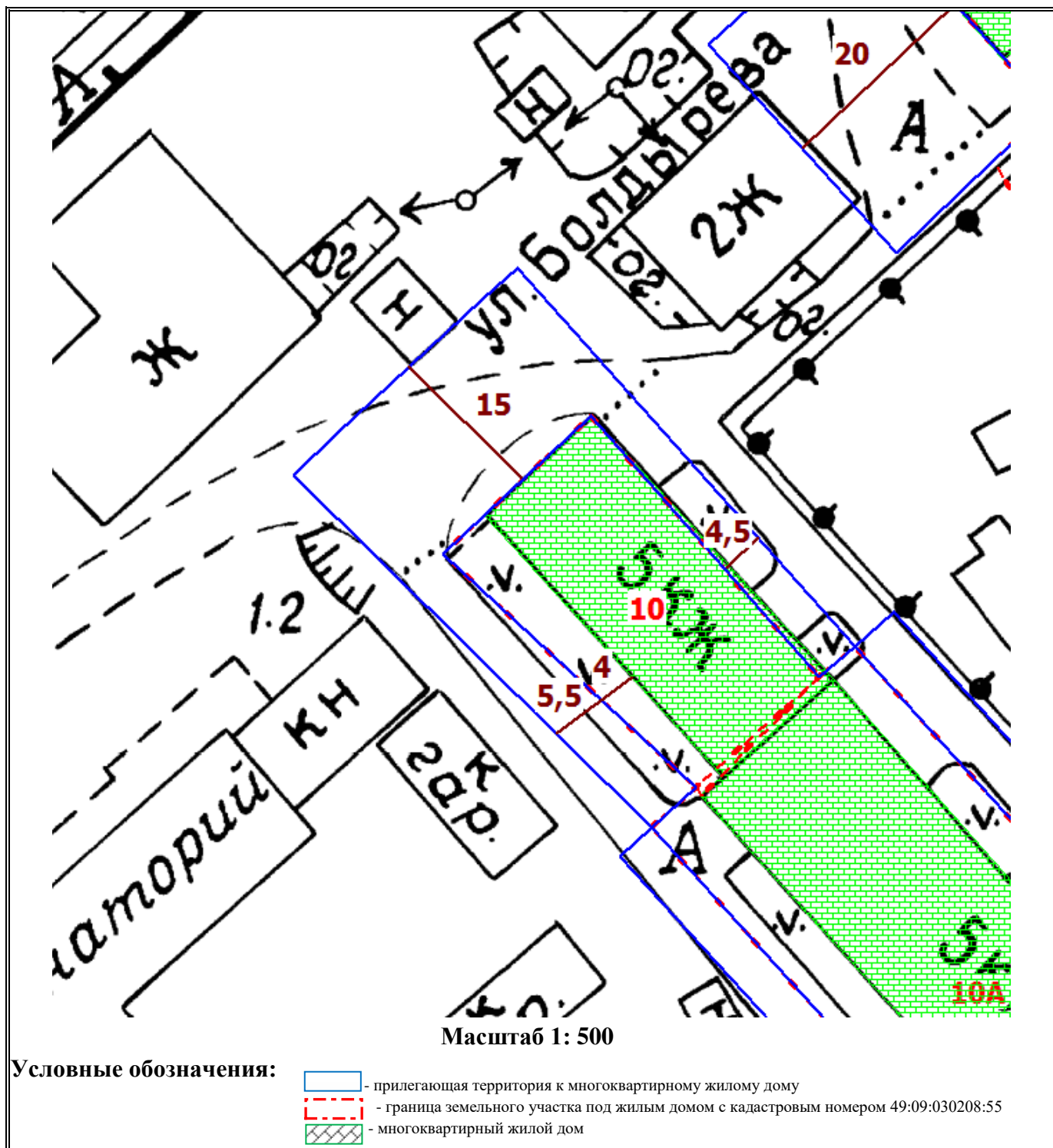
Приложение № 124
к схеме границ прилегающих
территорий к многоквартирным
жилым домам
в городе Магадане

С х е м а № III-98
расположения земельного участка на кадастровом плане территории
в городе Магадане по улице Болдырева, дом 6А



Приложение № 125
к схеме границ прилегающих
территорий к многоквартирным
жилым домам
в городе Магадане

С х е м а № III-109
расположения земельного участка на кадастровом плане территории
в городе Магадане по улице Болдырева, дом 10



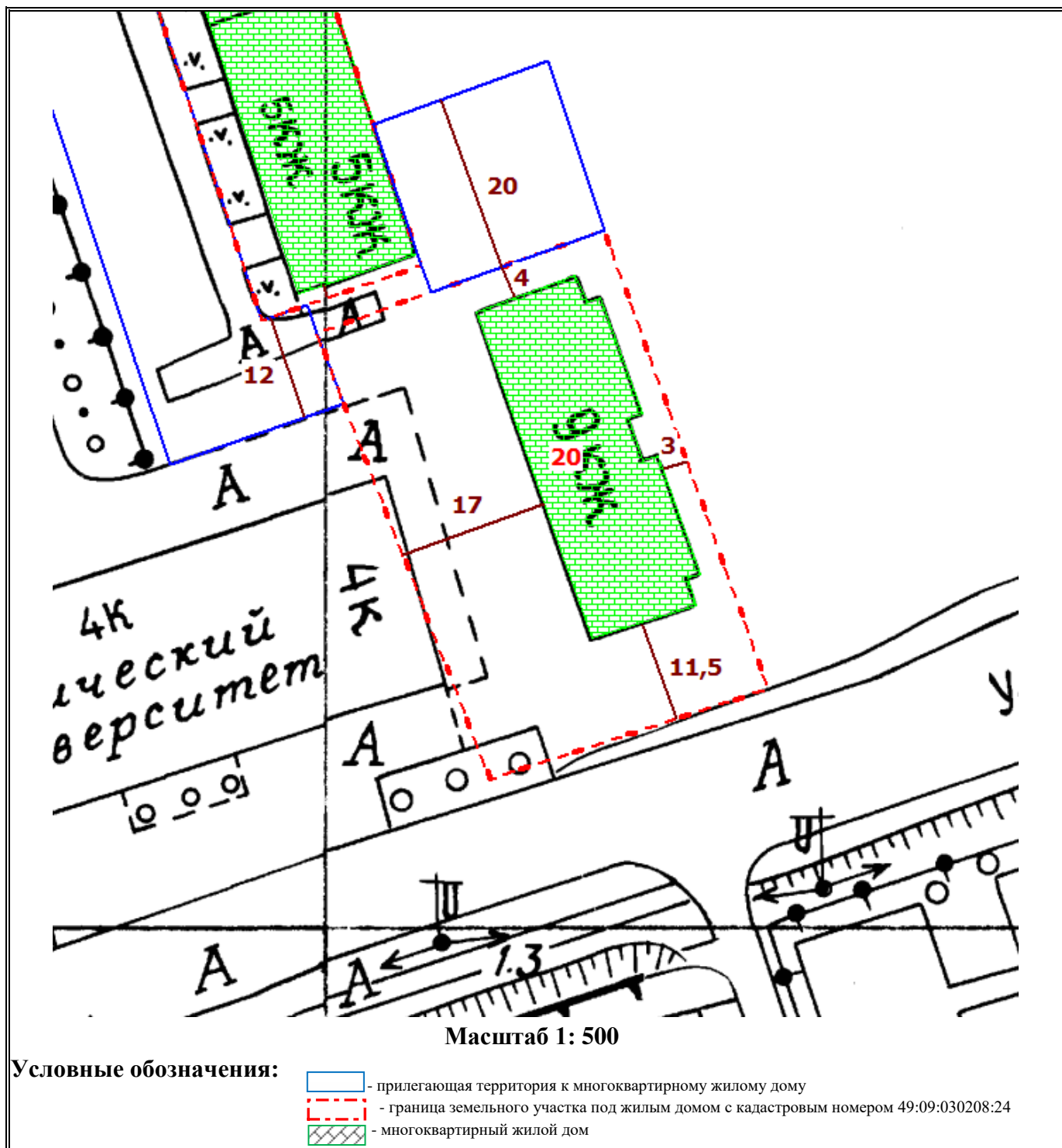
Масштаб 1: 500

Условные обозначения:

- прилегающая территория к многоквартирному жилому дому
- граница земельного участка под жилым домом с кадастровым номером 49:09:030208:35
- многоквартирный жилой дом

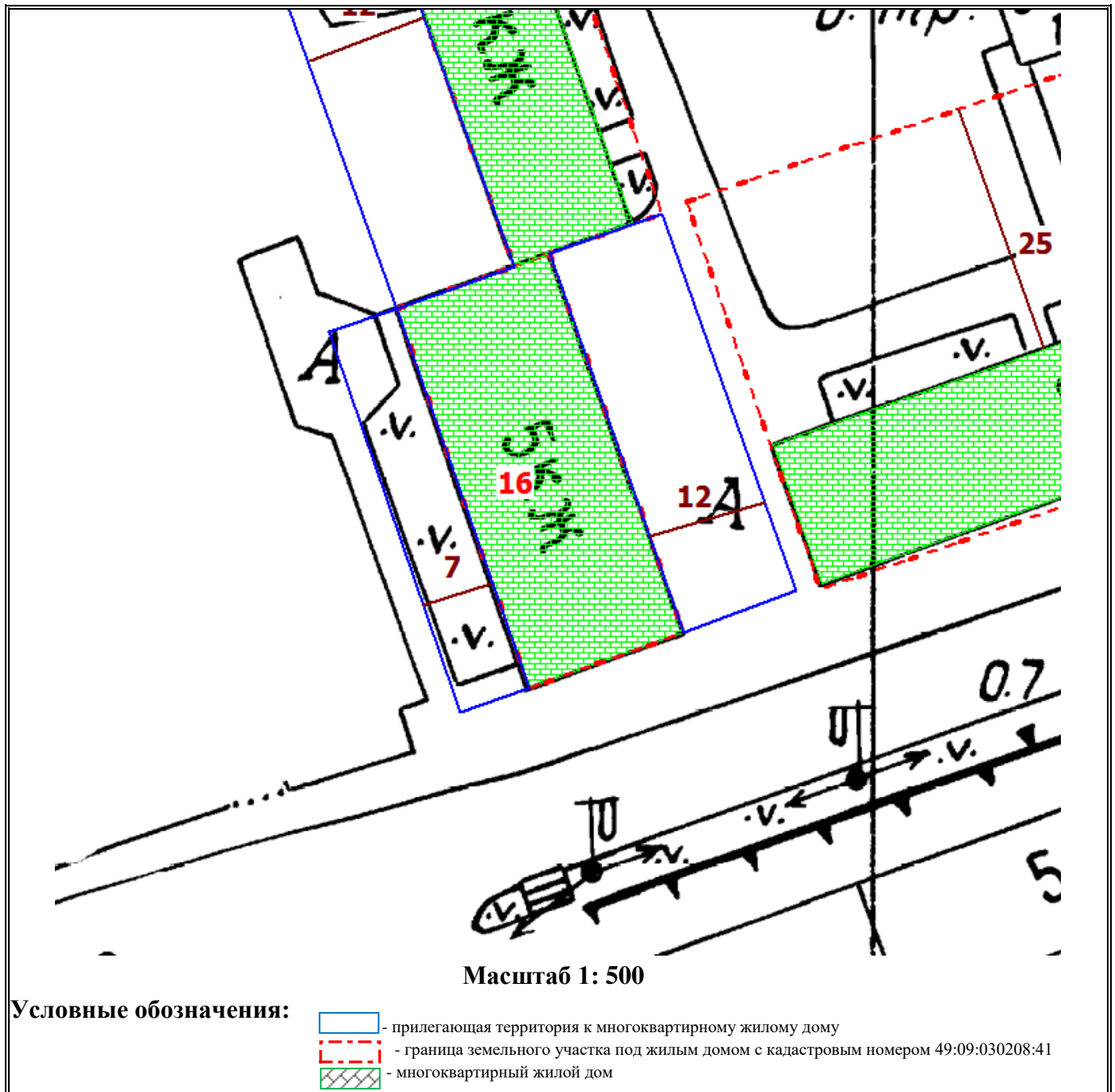
Приложение № 127
к схеме границ прилегающих
территорий к многоквартирным
жилым домам
в городе Магадане

С х е м а № III-99
расположения земельного участка на кадастровом плане территории
в городе Магадане по улице Наровчатова, дом 20



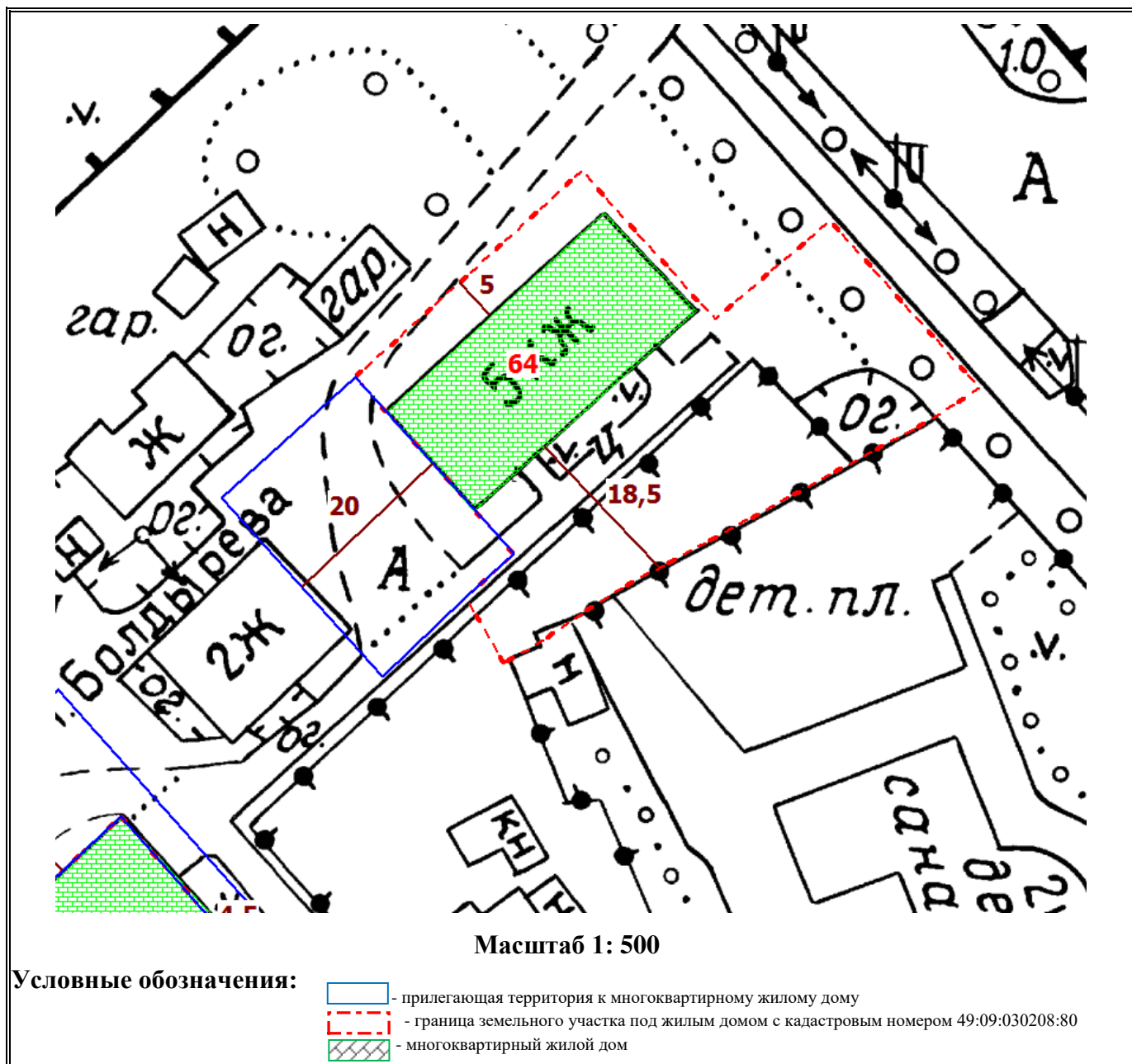
Приложение № 128
к схеме границ прилегающих
территорий к многоквартирным
жилым домам
в городе Магадане

С х е м а № III-100
расположения земельного участка на кадастровом плане территории
в городе Магадане по улице Наровчатова, дом 16



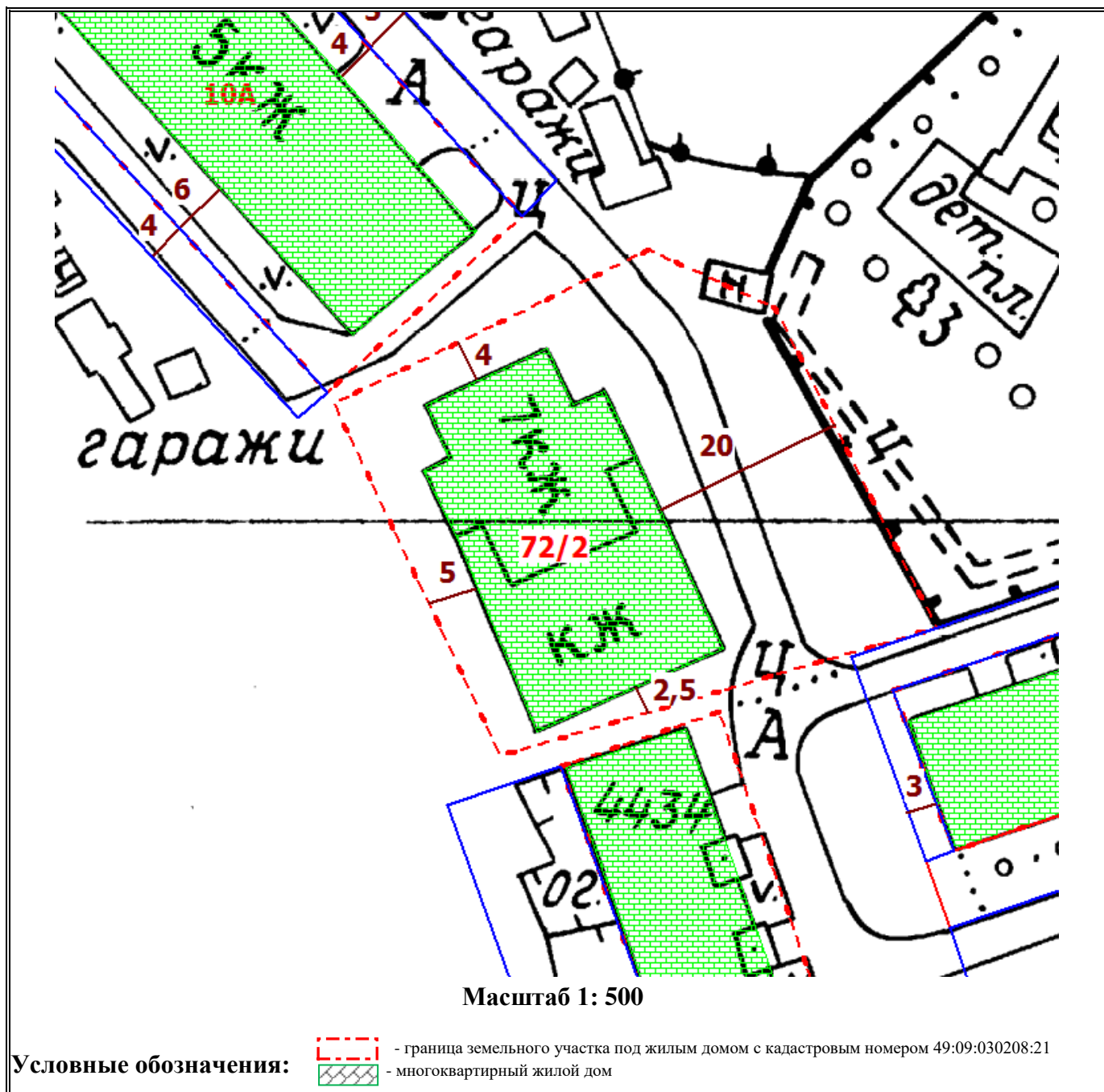
Приложение № 129
к схеме границ прилегающих
территорий к многоквартирным
жилым домам
в городе Магадане

С х е м а № III-107
расположения земельного участка на кадастровом плане территории
в городе Магадане по проспекту Карла Маркса, дом 64



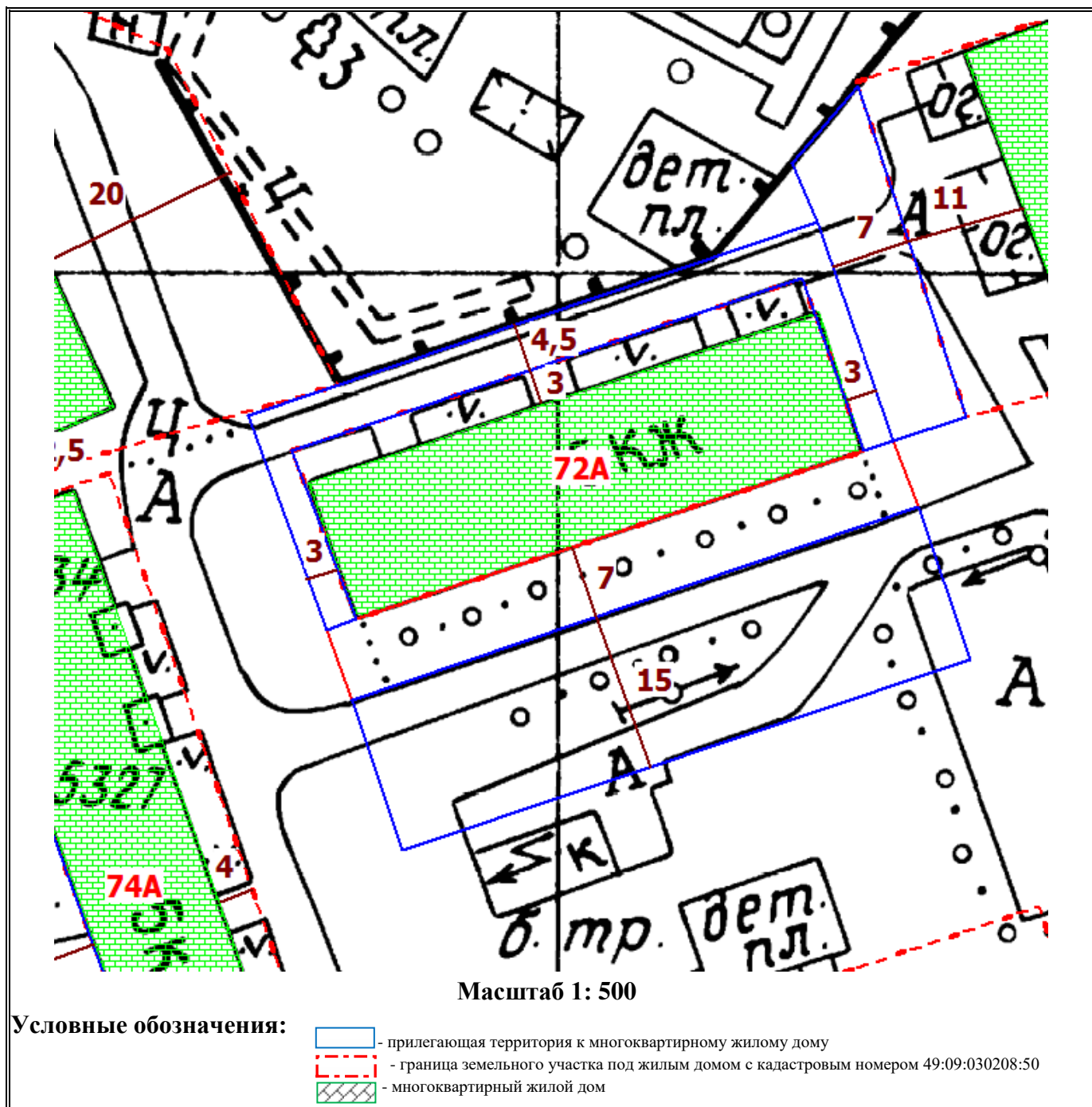
Приложение № 130
к схеме границ прилегающих
территорий к многоквартирным
жилым домам
в городе Магадане

С х е м а № III-106
расположения земельного участка на кадастровом плане территории
в городе Магадане по проспекту Карла Маркса, дом 72/2



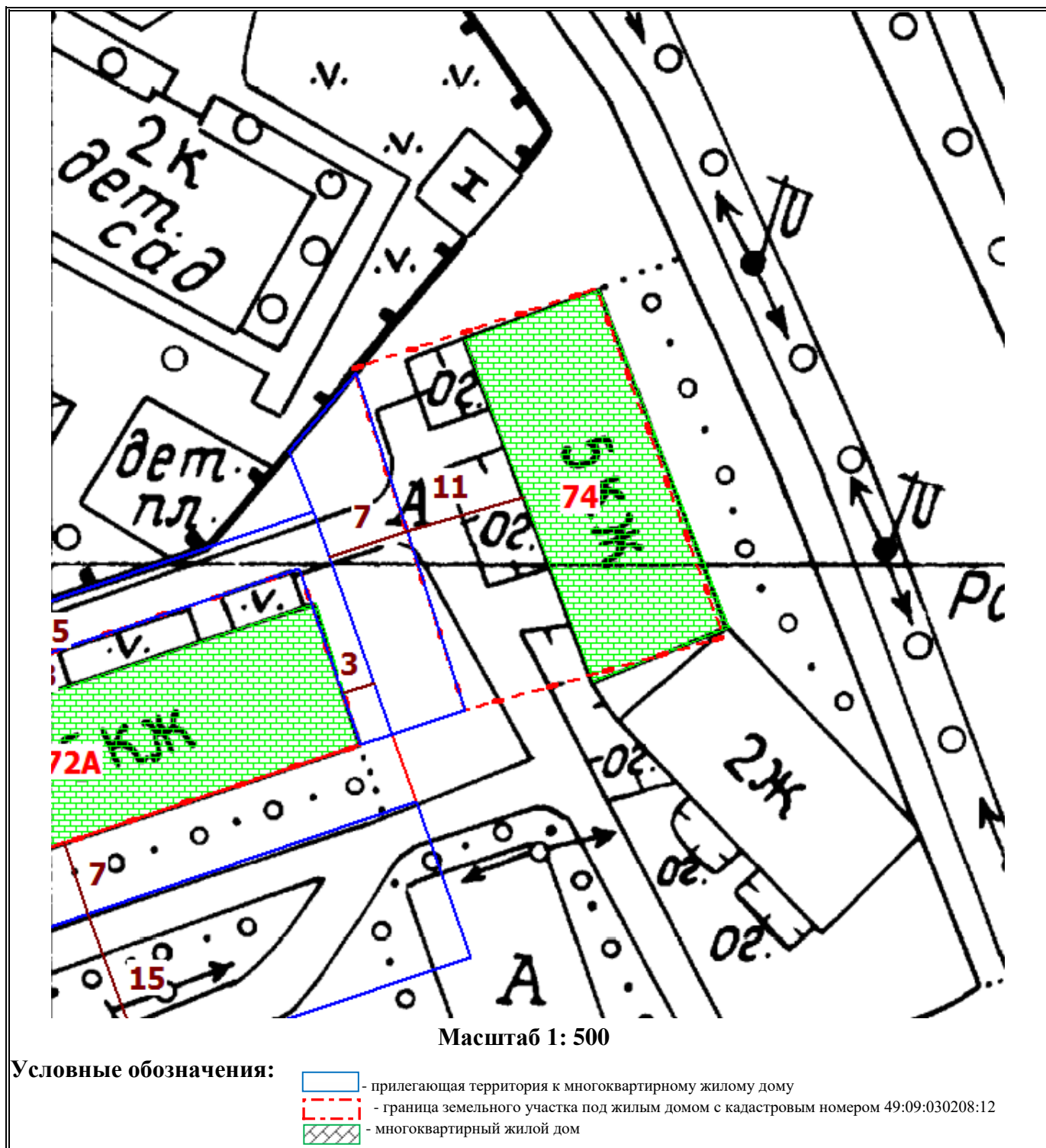
Приложение № 131
к схеме границ прилегающих
территорий к многоквартирным
жилым домам
в городе Магадане

С х е м а № III-103
расположения земельного участка на кадастровом плане территории
в городе Магадане по проспекту Карла Маркса, дом 72А



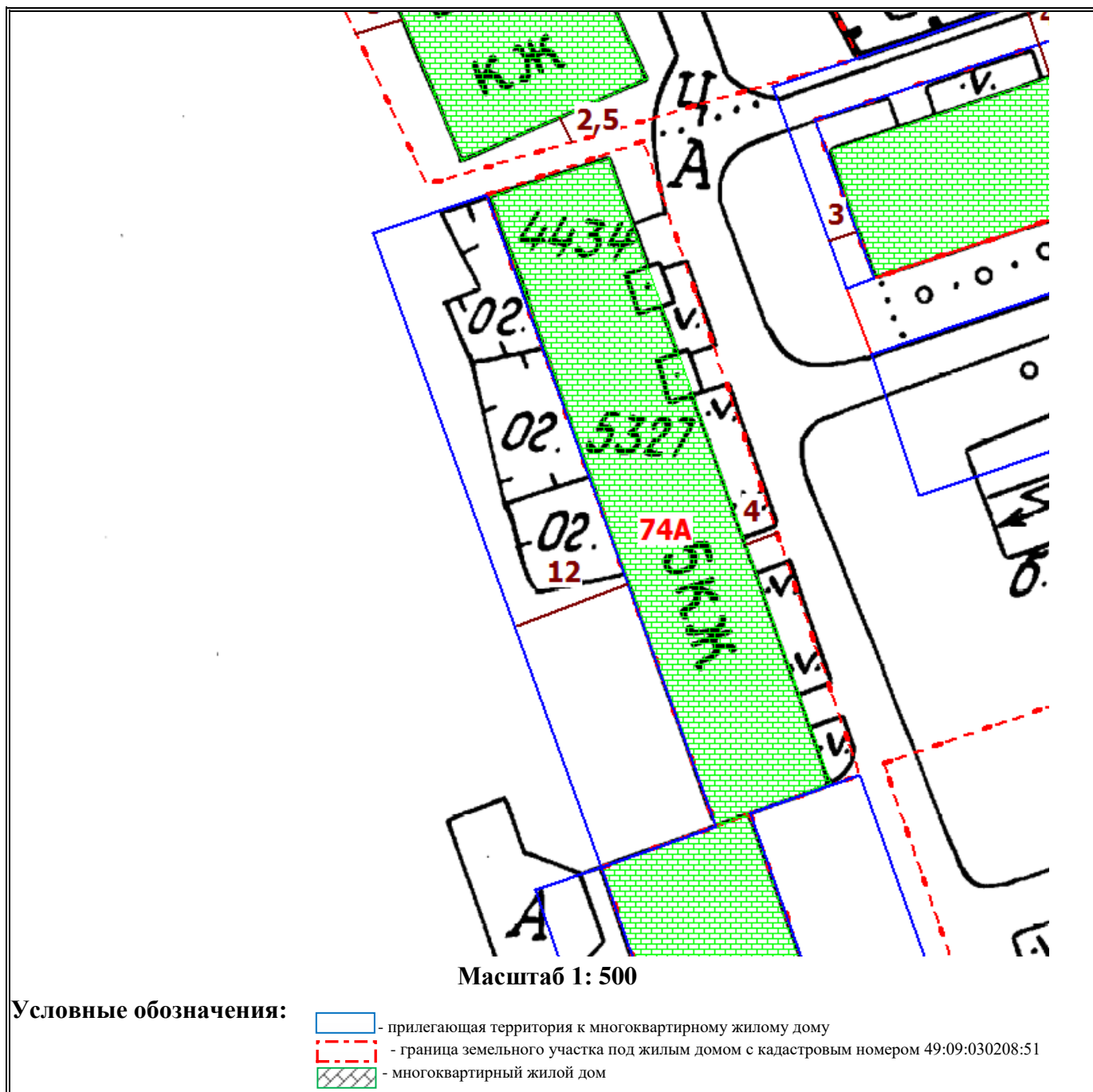
Приложение № 132
к схеме границ прилегающих
территорий к многоквартирным
жилым домам
в городе Магадане

С х е м а № III-105
расположения земельного участка на кадастровом плане территории
в городе Магадане по проспекту Карла Маркса, дом 74



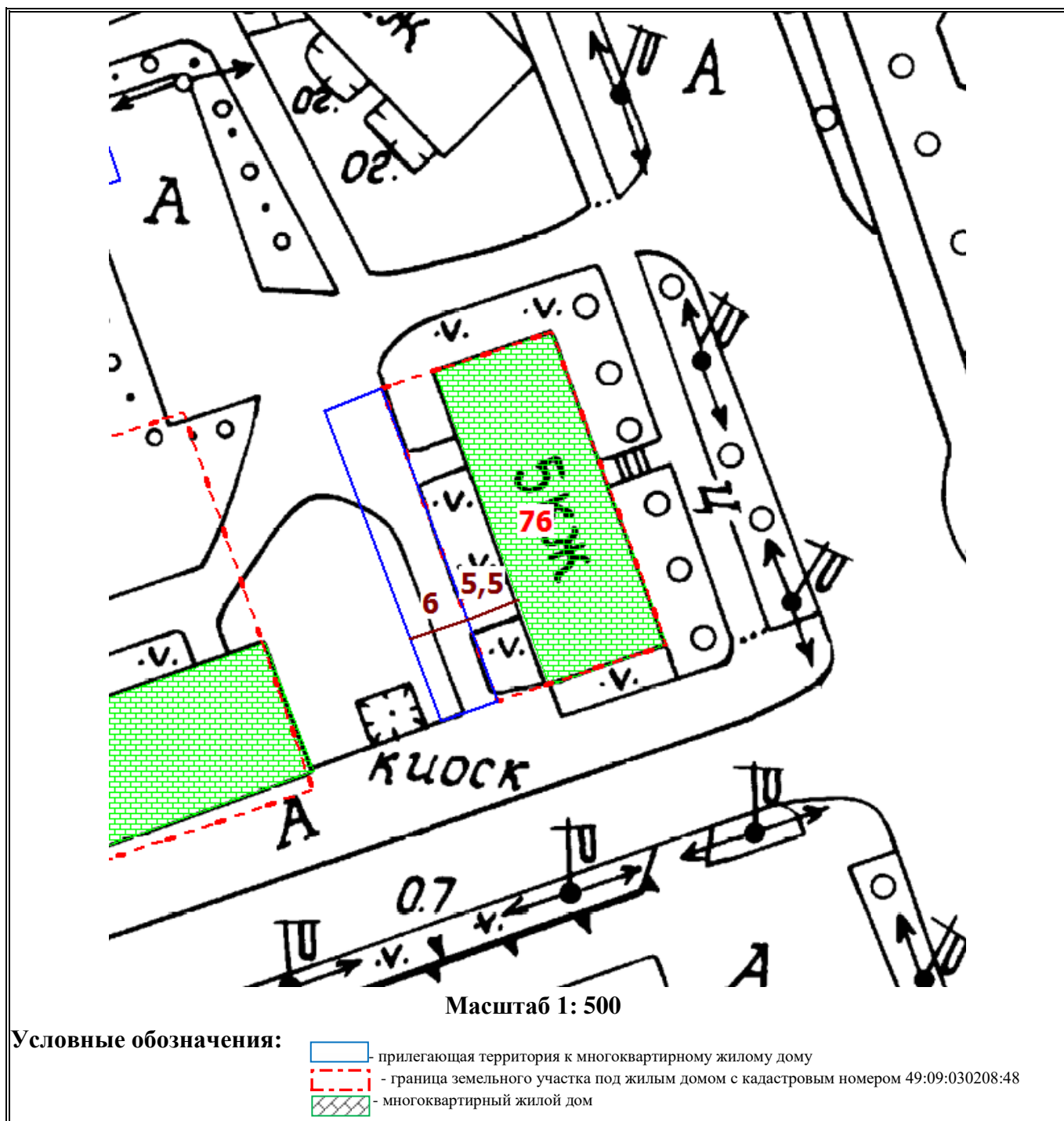
Приложение № 133
к схеме границ прилегающих
территорий к многоквартирным
жилым домам
в городе Магадане

С х е м а № III-104
расположения земельного участка на кадастровом плане территории
в городе Магадане по проспекту Карла Маркса, дом 74А



Приложение № 134
к схеме границ прилегающих
территорий к многоквартирным
жилым домам
в городе Магадане

С х е м а № III-102
расположения земельного участка на кадастровом плане территории
в городе Магадане по проспекту Карла Маркса, дом 76



Приложение № 135
к схеме границ прилегающих
территорий к многоквартирным
жилым домам
в городе Магадане

С х е м а № III-101
расположения земельного участка на кадастровом плане территории
в городе Магадане по проспекту Карла Маркса, дом 76А

