

# **МЭРИЯ ГОРОДА МАГАДАНА**

## **ПОСТАНОВЛЕНИЕ**

от 30.11.2021 г. № 3905

г. Магадан

### **О внесении изменений в постановление мэрии города Магадана от 23.06.2020 № 1663 «Об утверждении схемы границ прилегающих территорий в городе Магадане»**

Руководствуясь ст. 45.1 Федерального закона от 06.10.2003 № 131-ФЗ «Об общих принципах организации местного самоуправления в Российской Федерации», Законом Магаданской области от 06.12.2018 № 2319-ОЗ «О порядке определения границ территорий, прилегающих к зданию, строению, сооружению, образованному земельному участку (прилегающих территорий)», п. 3.4.1 Правил благоустройства и содержания территории муниципального образования «Город Магадан», утвержденных решением Магаданской городской Думы от 03.03.2015 № 5-Д, статьями 35.1, 45 Устава муниципального образования «Город Магадан», мэрия города Магадана **постановляет:**

1. Внести изменения в постановление мэрии города Магадана от 23.06.2020 № 1663 «Об утверждении схемы границ прилегающих территорий в городе Магадане», изложив приложение в новой редакции согласно приложению к настоящему постановлению

2. Департаменту строительства, архитектуры, технического и экологического контроля мэрии города Магадана (Горностаева) в течение 10 рабочих дней со дня принятия настоящего решения о размещении объекта направить копию настоящего постановления в управление административно-технического контроля мэрии города Магадана.

3. Постановление подлежит опубликованию в периодическом печатном издании «Вечерний Магадан» и на официальном сайте мэрии города Магадана [www.magadangorod.ru](http://www.magadangorod.ru) в сети «Интернет».

4. Контроль за исполнением настоящего постановления возложить на первого заместителя мэра города Магадана Малашевского А.В.

Глава муниципального образования  
«Город Магадан», мэр города Магадана

Ю. Гришан

**ПРИЛОЖЕНИЕ**

**к постановлению мэрии  
города Магадана  
от 30.11.2021 № 3905**

**СХЕМА  
границ прилегающих территорий к многоквартирным жилым домам  
в городе Магадане**

№ п/п	№ схемы	Местоположение прилегающей территории (адресные ориентиры)	Кадастровый номер объекта (земельного участка), по отношению к которому устанавливается прилегающая территория	Площадь прилегающей территории, кв. м	Графическая часть (№ приложения к схеме)
1	V-146	проспект Карла Маркса, 31/18	49:09:030121:43	1164	Приложение 1
2	V-150	проспект Ленина, 14	49:09:030121:10	1235	Приложение 2
3	V-149	проспект Ленина, 16А	49:09:030121:40	1727	Приложение 3
4	V-148	проспект Ленина, 18А	49:09:030121:41	1723	Приложение 4
5	V-147	проспект Карла Маркса, 27/11	49:09:030121:38	2545	Приложение 5
6	V-150-1	улица Пушкина, 1	49:09:030121:10	1152	Приложение 6
7	V-151	улица Пушкина, 7	49:09:030121:18	422	Приложение 7
8	V-212	Проспект Карла Маркса, 54А	49:09:030108:52	875	Приложение 8
9	V-213	Проспект Карла Маркса, 54	49:09:030108:7	355	Приложение 9
10	V-214	Проспект Карла Маркса, 56	49:09:030108:9	324	Приложение 10
11	V-211	улица Якутская, 48	49:09:030108:40	1002	Приложение 11
12	V-204	улица Скуридина, 3	49:09:030108:18	778	Приложение 12
13	V-200	улица Скуридина, 1/23	49:09:030108:59	622	Приложение 13
14	V-199	улица Парковая, 21	49:09:030108:54	1080	Приложение 14

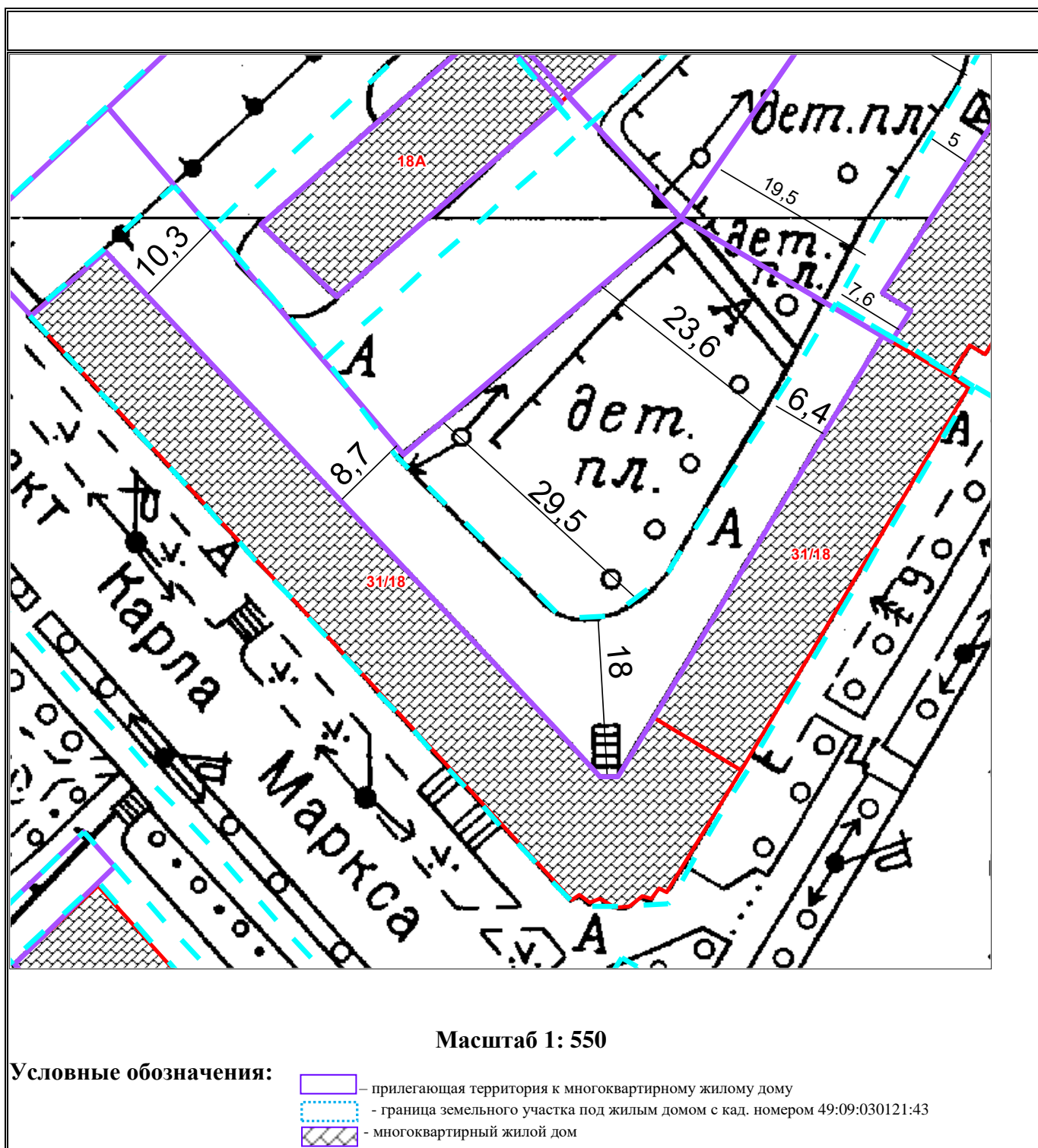
15	V-201	улица Парковая, 21, корпус 1	49:09:030108:30	377	Приложение 15
16	V-202	улица Парковая, 21, корпус 2	49:09:030108:29	466	Приложение 16
17	V-203	улица Парковая, 21, корпус 3	49:09:030108:28	439	Приложение 17
18	V-217	улица Парковая, 19А	49:09:030108:27	360	Приложение 18
19	III-38	улица Гагарина, 44 корпус 1, корпус 2	49:09:030213:81	1428	Приложение 19
20	III-36	улица Гагарина, 46	49:09:030213:19	622	Приложение 20
21	III-39	улица Гагарина, 46А	49:09:030213:46	1115	Приложение 21
22	III-40	улица Гагарина, 46Б	49:09:030213:45	1371	Приложение 22
23	III-41	улица Гагарина, 46В	49:09:030213:75	686	Приложение 23
24	III-35	улица Гагарина, 48	49:09:030213:7	232	Приложение 24
25	III-34	улица Гагарина, 50	49:09:030213:71	1291	Приложение 25
26	III-33	улица Гагарина, 52	49:09:030213:56	890	Приложение 26
27	III-32	улица Гагарина, 54	49:09:030213:73	950	Приложение 27
28	III-29	улица Кольцевая, 44	49:09:030213:58	291	Приложение 28
29	III-28	улица Кольцевая, 46	49:09:030213:59	679	Приложение 29
30	III-27	улица Кольцевая, 48	49:09:030213:60	510	Приложение 30
31	III-31	улица Кольцевая, 48А	49:09:030213:63	1926	Приложение 31
32	III-30	улица Кольцевая, 50	49:09:030213:62	509	Приложение 32
33	III-45	улица Кольцевая, 52	49:09:030213:66	2872	Приложение 33
34	III-46	улица Кольцевая, 52А	49:09:030213:22	2128	Приложение 34
35	III-47	улица Кольцевая, 56	49:09:030213:77	520	Приложение 35
36	III-48	улица Кольцевая, 58	49:09:030213:35	519	Приложение 36
37	III-50	улица Кольцевая, 64А	49:09:030213:39	1400	Приложение 37
38	III-56	пер. Марчечанский, 15	49:09:030213:4	750	Приложение 38
39	III-57	пер. Марчечанский, 15, корпус 1	49:09:030213:79	853	Приложение 39
40	III-59	пер. Марчечанский, 15В	49:09:030213:28	1534	Приложение 40
41	III-58	пер. Марчечанский, 15Г	49:09:030213:29	387	Приложение 41
42	III-55	пер. Марчечанский, 17	49:09:030213:21	835	Приложение 42
43	III-54	пер. Марчечанский, 17Б	49:09:030213:30	1690	Приложение 43
44	III-53	пер. Марчечанский, 17В	49:09:030213:31	684	Приложение 44
45	III-51	пер. Марчечанский, 19	49:09:030213:72	1091	Приложение 45
46	III-52	пер. Марчечанский, 19А	49:09:030213:76	3411	Приложение 46

47	III-42	улица Лукса, 1	49:09:030213:51	1100	Приложение 47
48	III-43	улица Лукса, 3	49:09:030213:50	1055	Приложение 48
49	III-44	улица Лукса, 5	49:09:030213:49	975	Приложение 49
50	III-60	улица Лукса, 9	49:09:030213:26	665	Приложение 50
51	III-61	улица Лукса, 11	49:09:030213:25	838	Приложение 51
52	III-62	улица Лукса, 13	49:09:030213:24	757	Приложение 52
53	III-63	улица Лукса, 15	49:09:030213:23	987	Приложение 53
54	III-64	улица Лукса, 15А	49:09:030213:9	2115	Приложение 54
55	III-65	улица Лукса, 17А	49:09:030213:41	901	Приложение 55

---

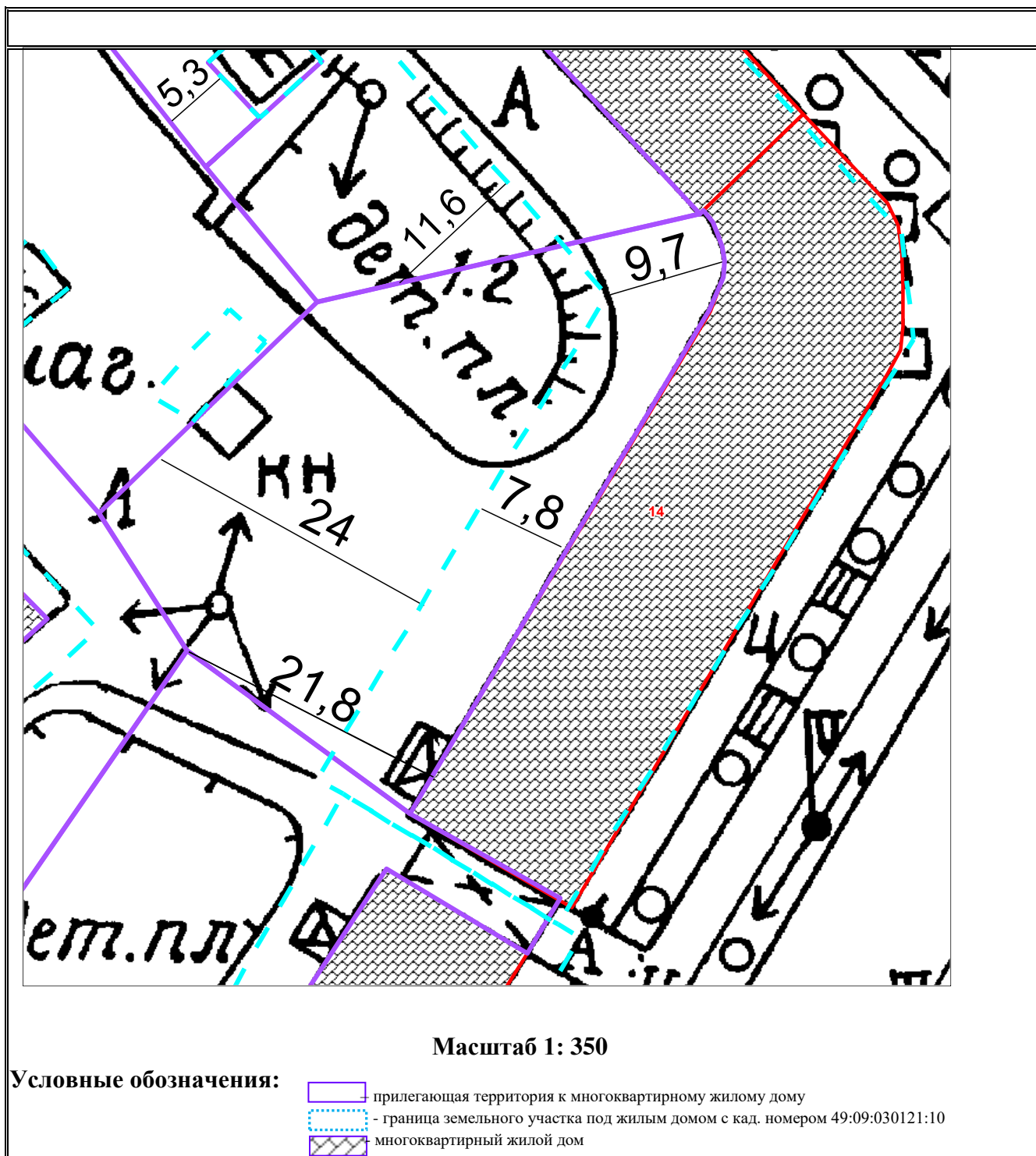
Приложение № 1  
к схеме границ прилегающих  
территорий к многоквартирным  
жилым домам  
в городе Магадане

**С х е м а № V-146**  
**расположения земельного участка на кадастровом плане территории**  
**в городе Магадане по проспекту Карла Маркса, дом 31/18**



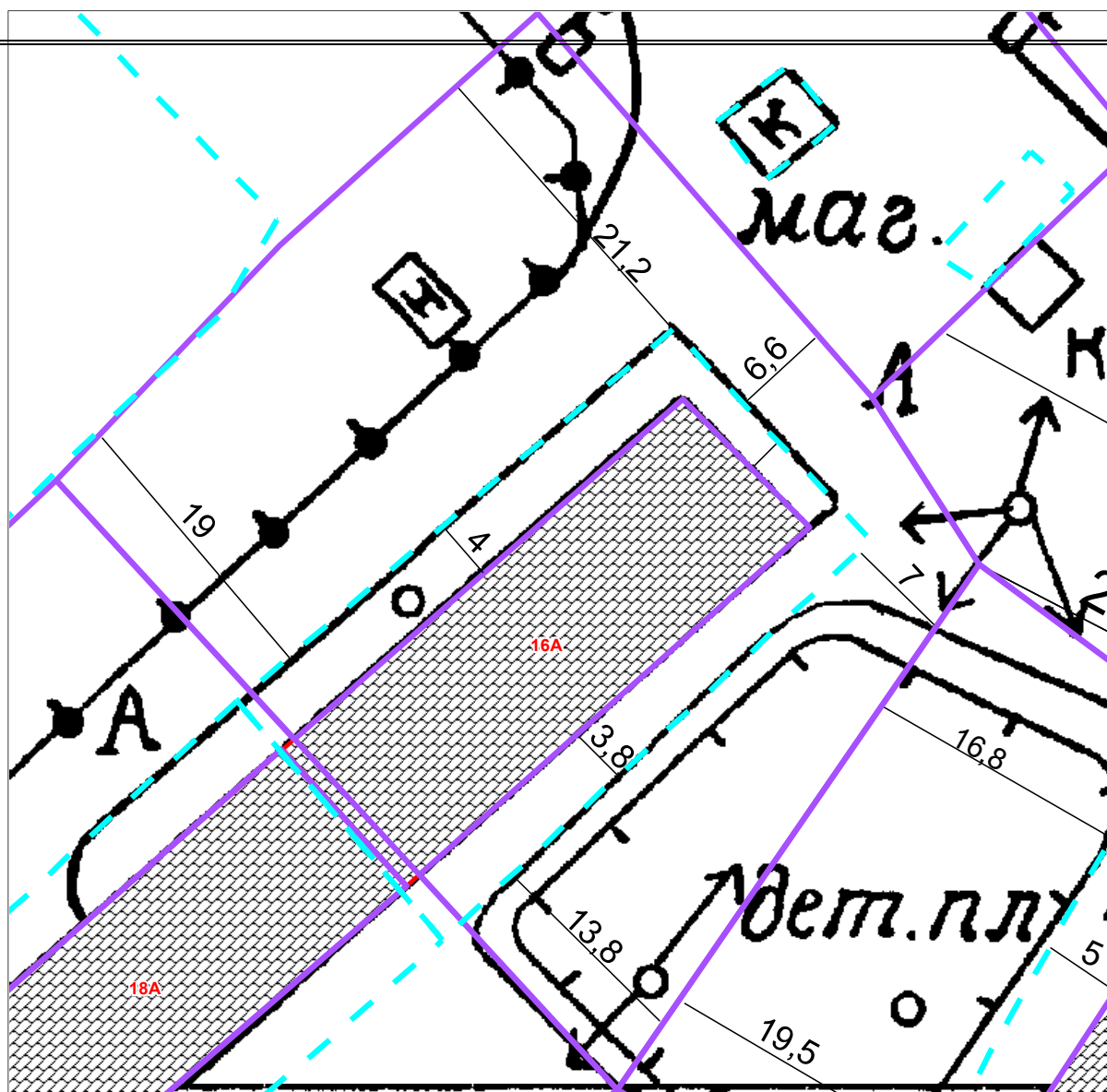
Приложение № 2  
к схеме границ прилегающих  
территорий к многоквартирным  
жилым домам  
в городе Магадане

**С х е м а № V-150**  
**расположения земельного участка на кадастровом плане территории**  
**в городе Магадане по проспекту Ленина, дом 14**



Приложение № 3  
к схеме границ прилегающих  
территорий к многоквартирным  
жилым домам  
в городе Магадане

**С х е м а № V-149**  
**расположения земельного участка на кадастровом плане территории**  
**в городе Магадане по проспекту Ленина, дом 16А**



Масштаб 1: 350

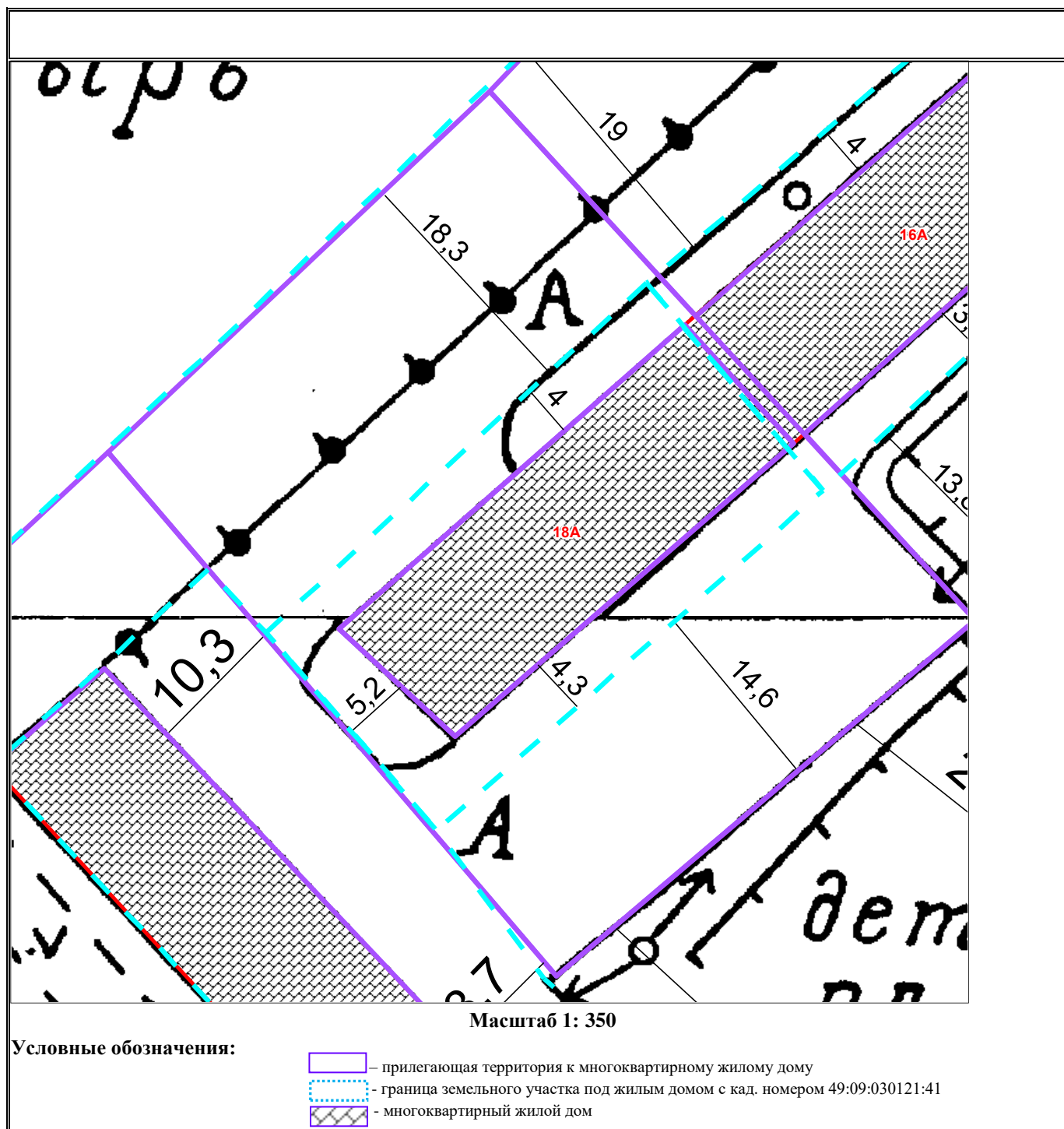
Условные обозначения:

- прилегающая территория к многоквартирному жилому дому
- граница земельного участка под жилым домом с кад. номером 49:09:030121:40
- многоквартирный жилой дом



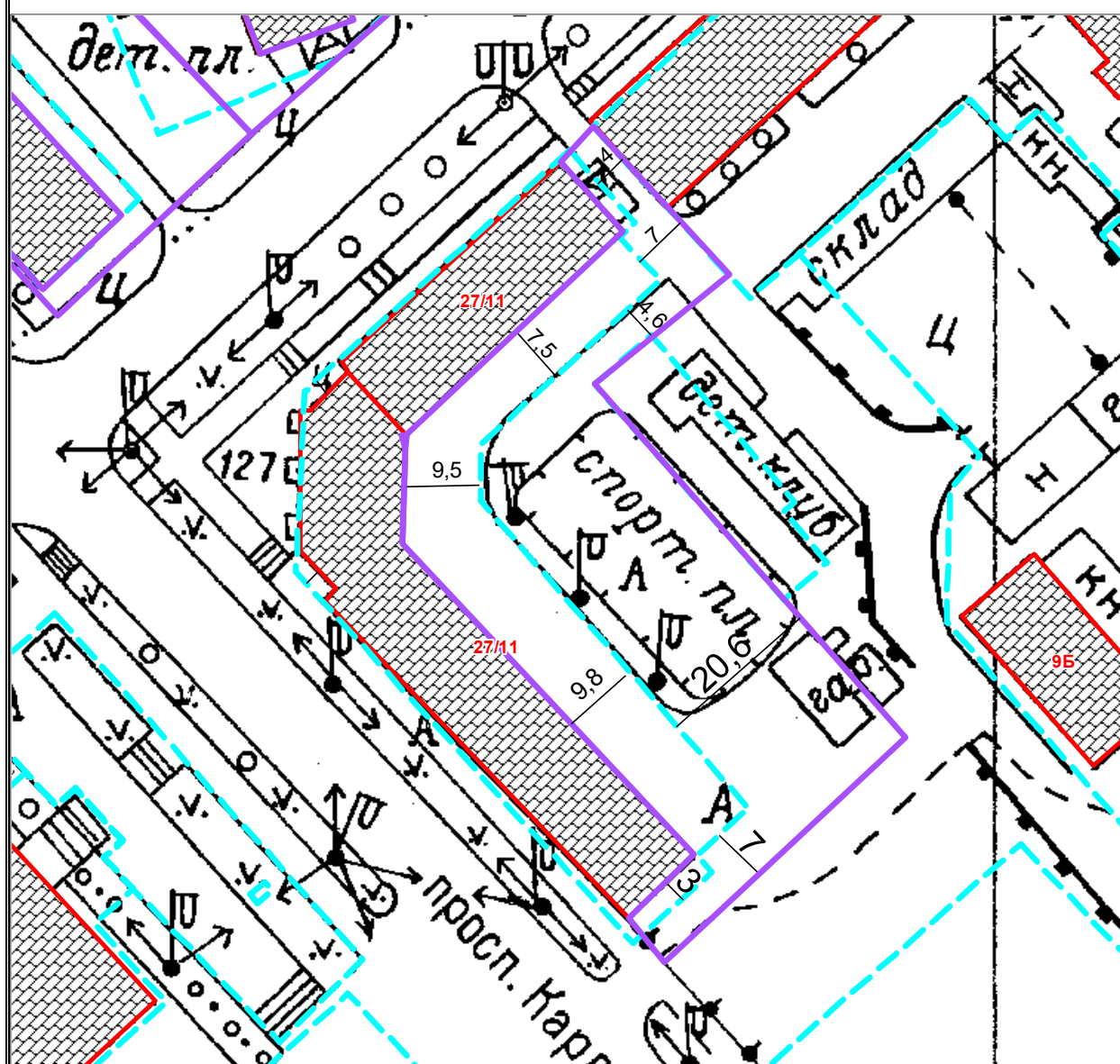
Приложение № 4  
к схеме границ прилегающих  
территорий к многоквартирным  
жилым домам  
в городе Магадане

**С х е м а № V-148**  
**расположения земельного участка на кадастровом плане территории**  
**в городе Магадане по проспекту Ленина, дом 18А**



Приложение № 5  
к схеме границ прилегающих  
территорий к многоквартирным  
жилым домам  
в городе Магадане

**С х е м а № V-147**  
**расположения земельного участка на кадастровом плане территории**  
**в городе Магадане по проспекту Карла Маркса, дом 27/11**



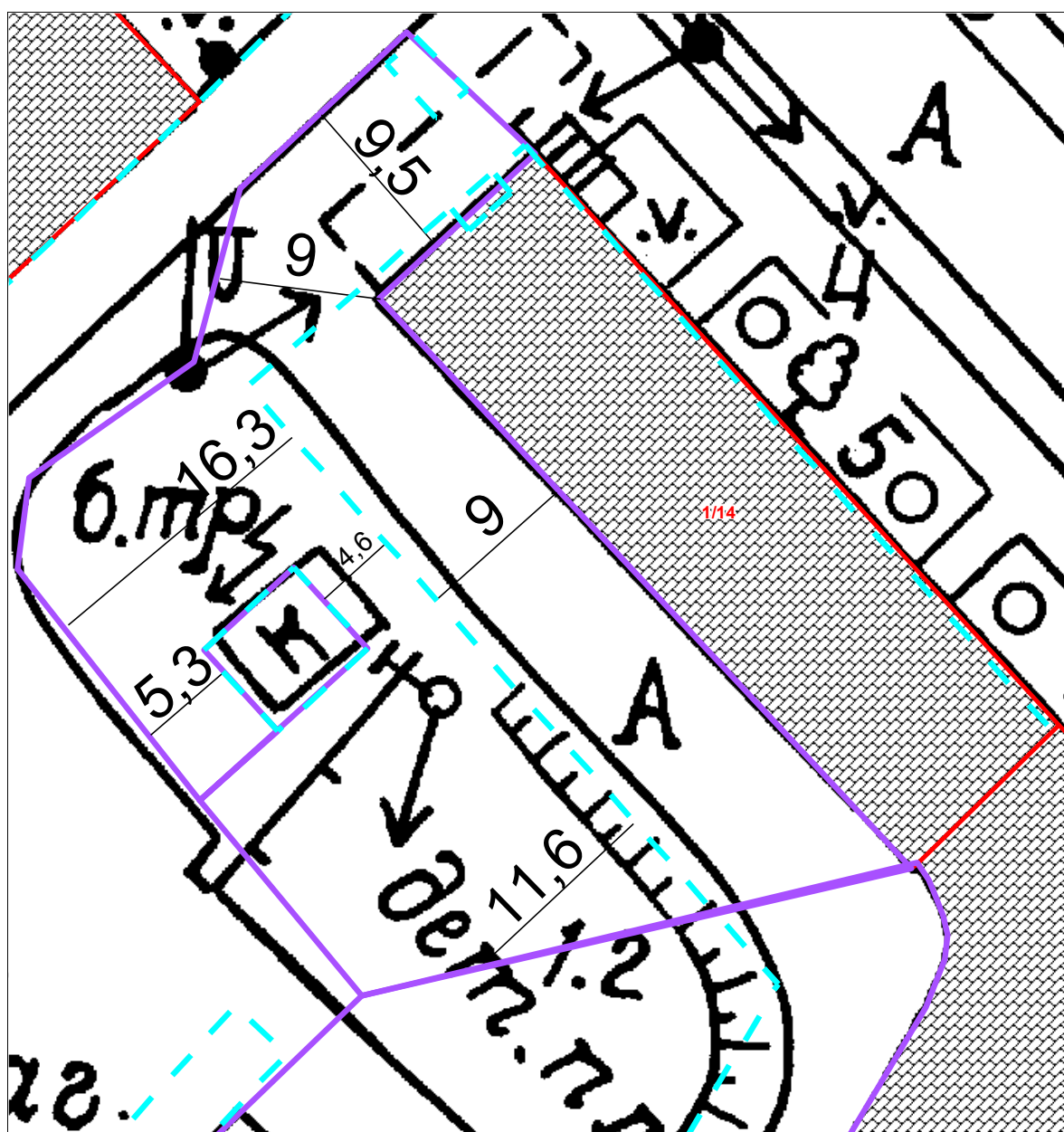
Масштаб 1: 700

Условные обозначения:

- прилегающая территория к многоквартирному жилому дому
- граница земельного участка под жилым домом с кад. номером 49:09:030121:38
- многоквартирный жилой дом

Приложение № 6  
к схеме границ прилегающих  
территорий к многоквартирным  
жилым домам  
в городе Магадане

**С х е м а № V-150-1**  
**расположения земельного участка на кадастровом плане территории**  
**в городе Магадане по улице Пушкина, дом 1/14**



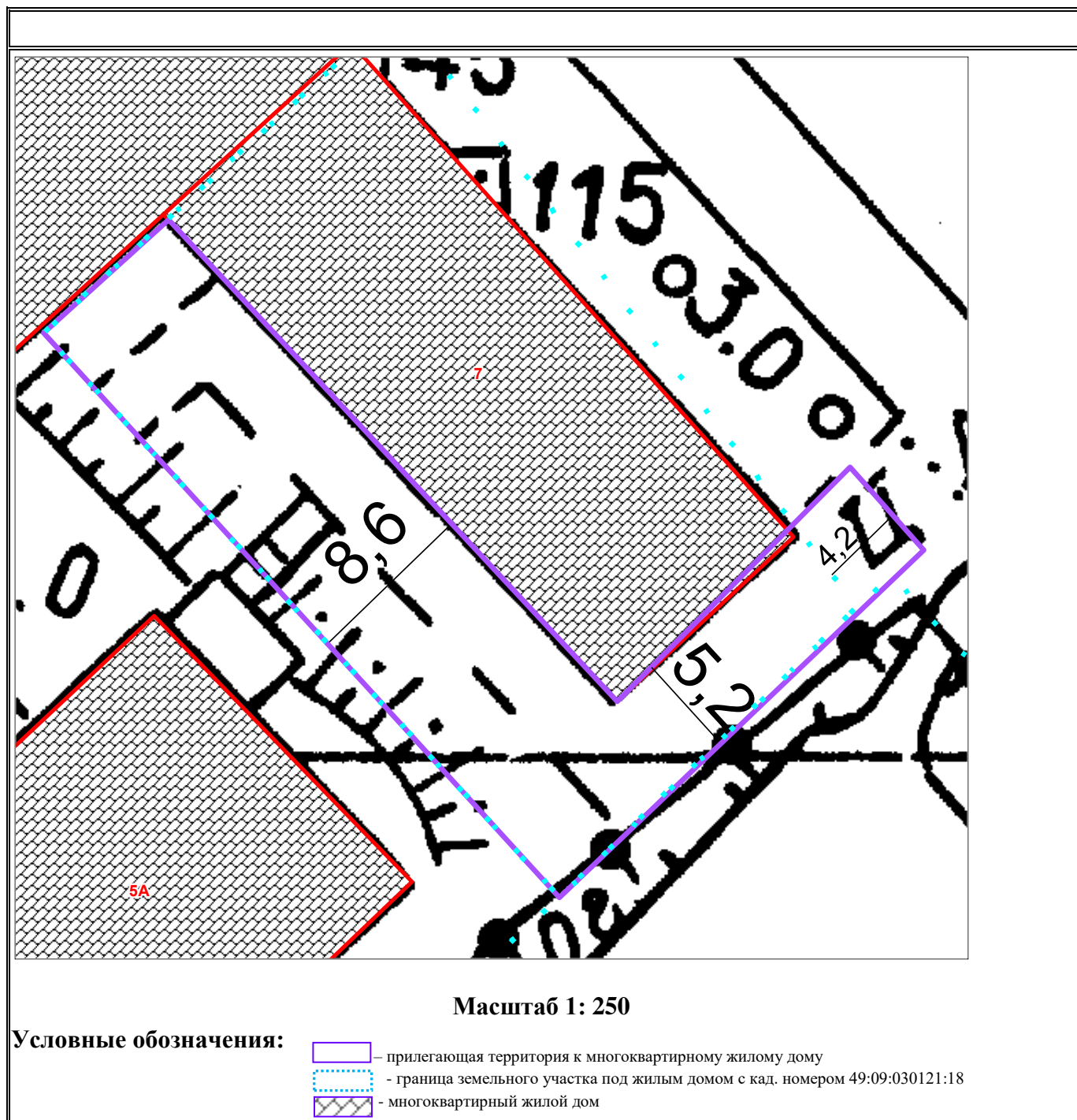
Масштаб 1: 300

Условные обозначения:

- прилегающая территория к многоквартирному жилому дому
- граница земельного участка под жилым домом с кад. номером 49:09:030121:10
- многоквартирный жилой дом

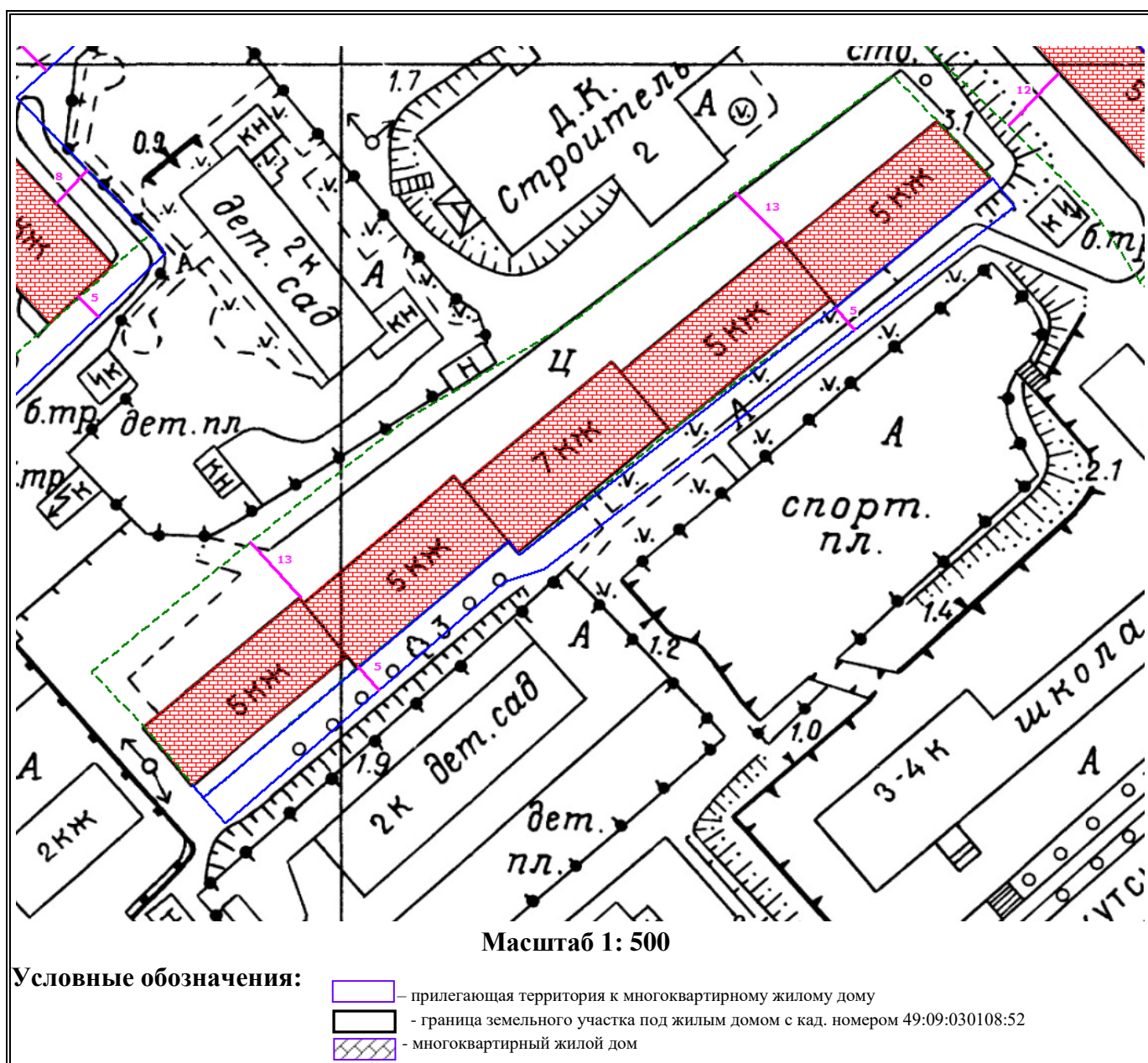
Приложение № 7  
к схеме границ прилегающих  
территорий к многоквартирным  
жилым домам  
в городе Магадане

**С х е м а № V-151**  
**расположения земельного участка на кадастровом плане территории**  
**в городе Магадане по улице Пушкина, дом 7**



Приложение № 8  
к схеме границ прилегающих  
территорий к многоквартирным  
жилым домам  
в городе Магадане

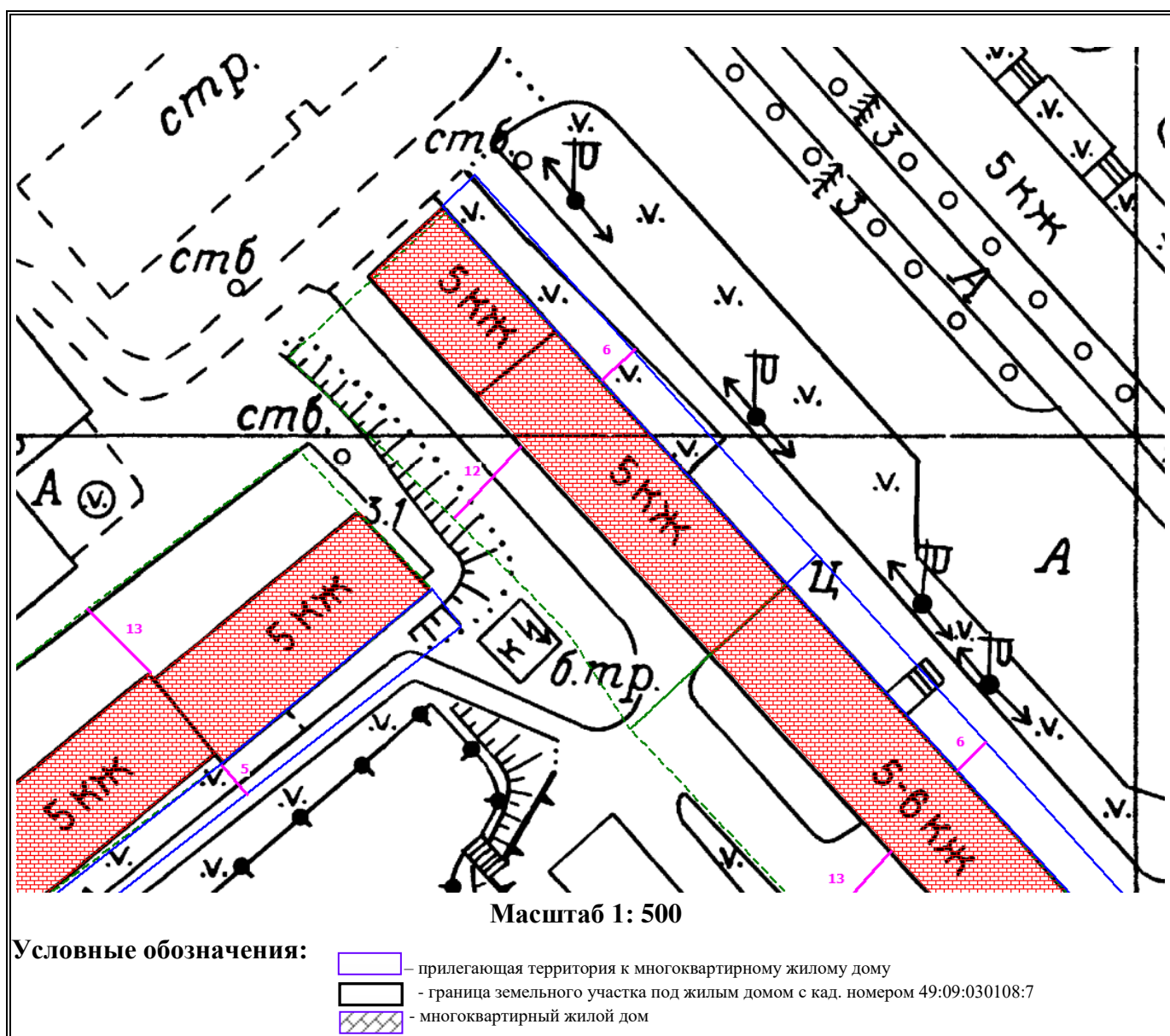
**С х е м а № V-212**  
**расположения земельного участка на кадастровом плане территории**  
**в городе Магадане по проспекту Карла Маркса, дом 54 А**





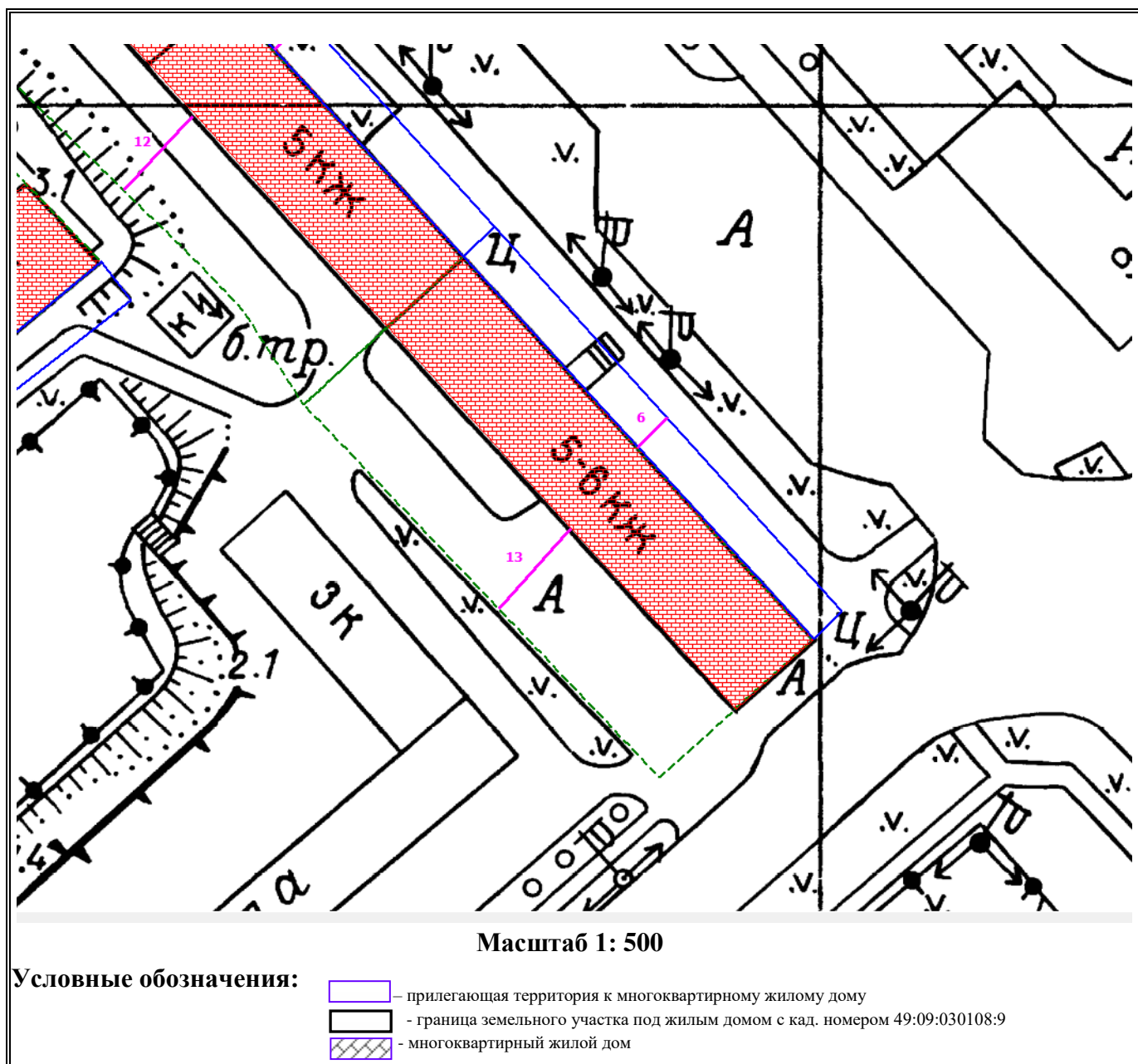
Приложение № 9  
к схеме границ прилегающих  
территорий к многоквартирным  
жилым домам  
в городе Магадане

**С х е м а № V-213**  
**расположения земельного участка на кадастровом плане территории**  
**в городе Магадане по проспекту Карла Маркса, дом 54**



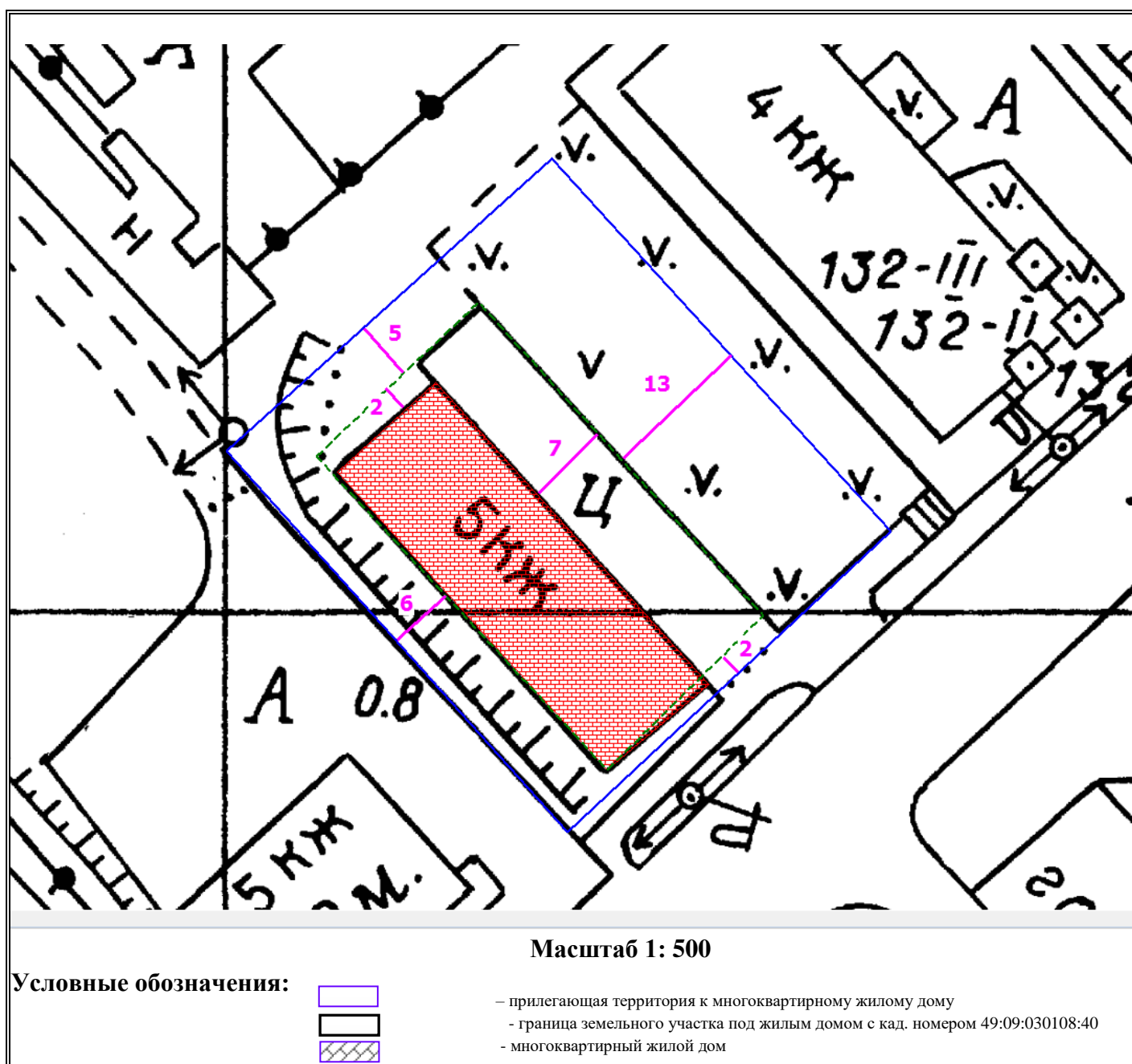
Приложение № 10  
к схеме границ прилегающих  
территорий к многоквартирным  
жилым домам  
в городе Магадане

**С х е м а № V-214**  
**расположения земельного участка на кадастровом плане территории**  
**в городе Магадане по проспекту Карла Маркса, дом 56**



Приложение № 11  
к схеме границ прилегающих  
территорий к многоквартирным  
жилым домам  
в городе Магадане

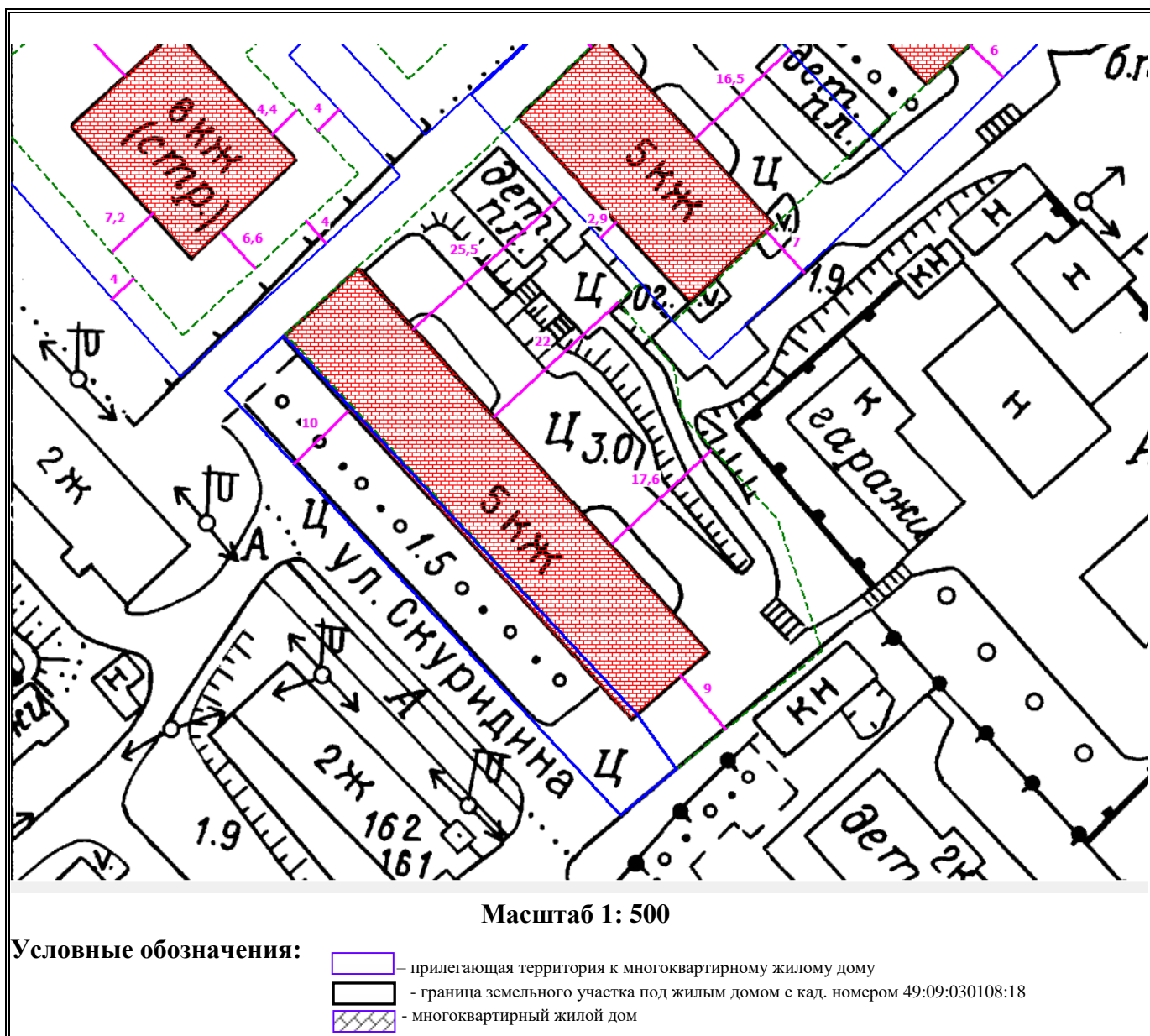
**С х е м а № V-211**  
**расположения земельного участка на кадастровом плане территории**  
**в городе Магадане по улице Якутская, дом 48**





Приложение № 12  
к схеме границ прилегающих  
территорий к многоквартирным  
жилым домам  
в городе Магадане

**С х е м а № V-204**  
**расположения земельного участка на кадастровом плане территории**  
**в городе Магадане по улице Скуридина, дом 3**



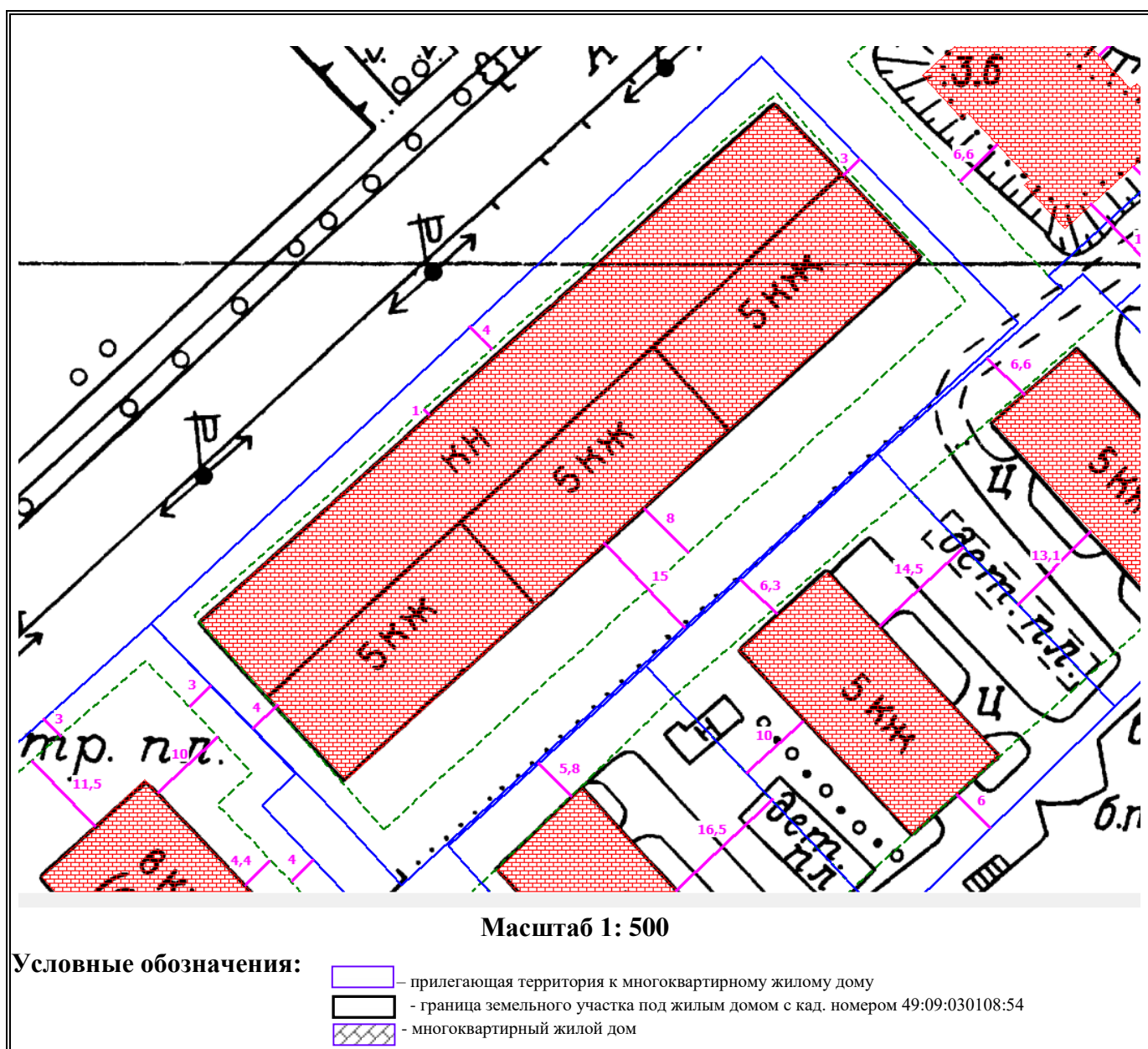
Масштаб 1: 500

Условные обозначения:

- прилегающая территория к многоквартирному жилому дому
- граница земельного участка под жилым домом с кад. номером 49:09:030108:59
- многоквартирный жилой дом

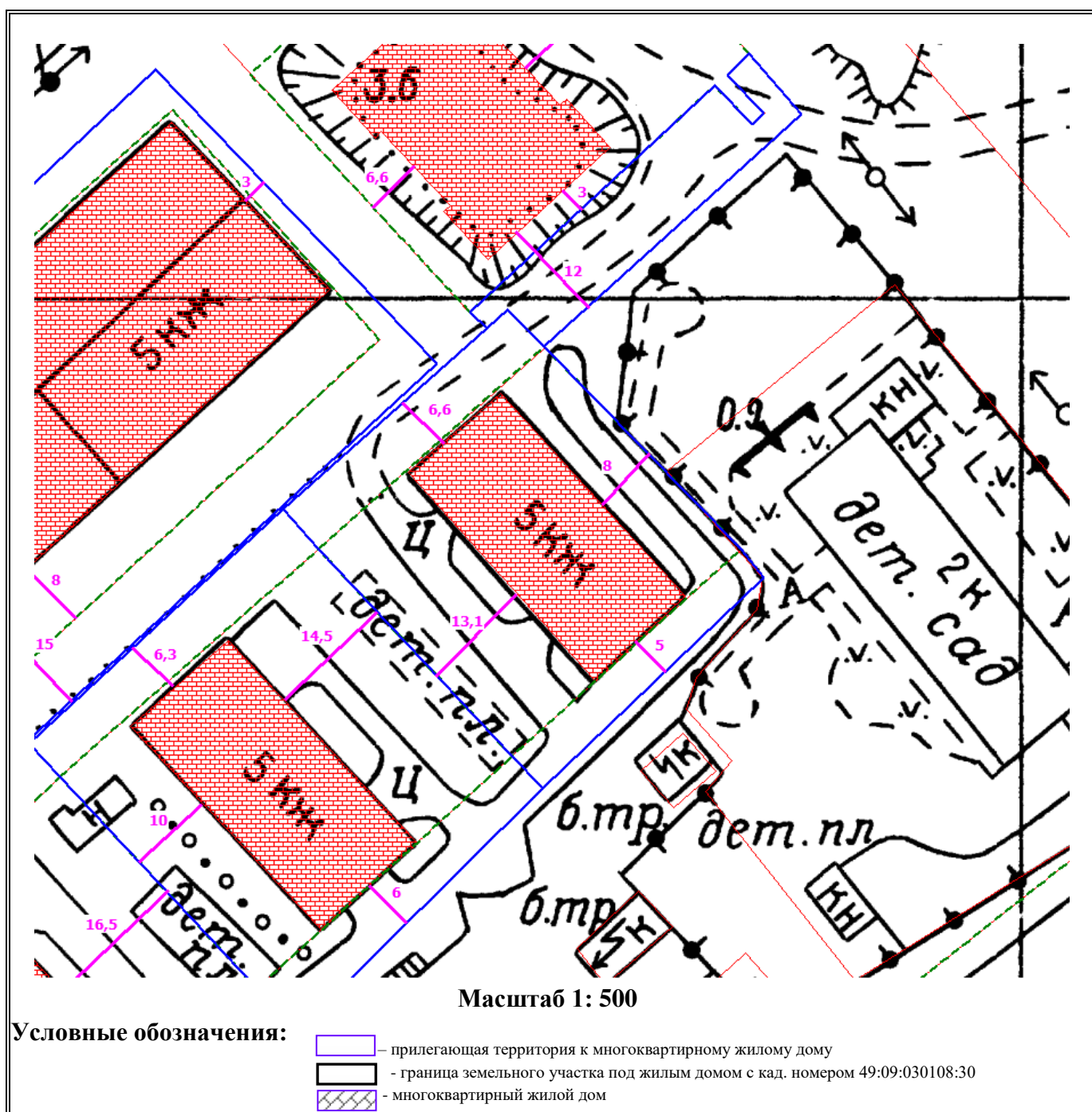
Приложение № 14  
к схеме границ прилегающих  
территорий к многоквартирным  
жилым домам  
в городе Магадане

**С х е м а № V-199**  
**расположения земельного участка на кадастровом плане территории**  
**в городе Магадане по улице Парковая, дом 21**



Приложение № 15  
к схеме границ прилегающих  
территорий к многоквартирным  
жилым домам  
в городе Магадане

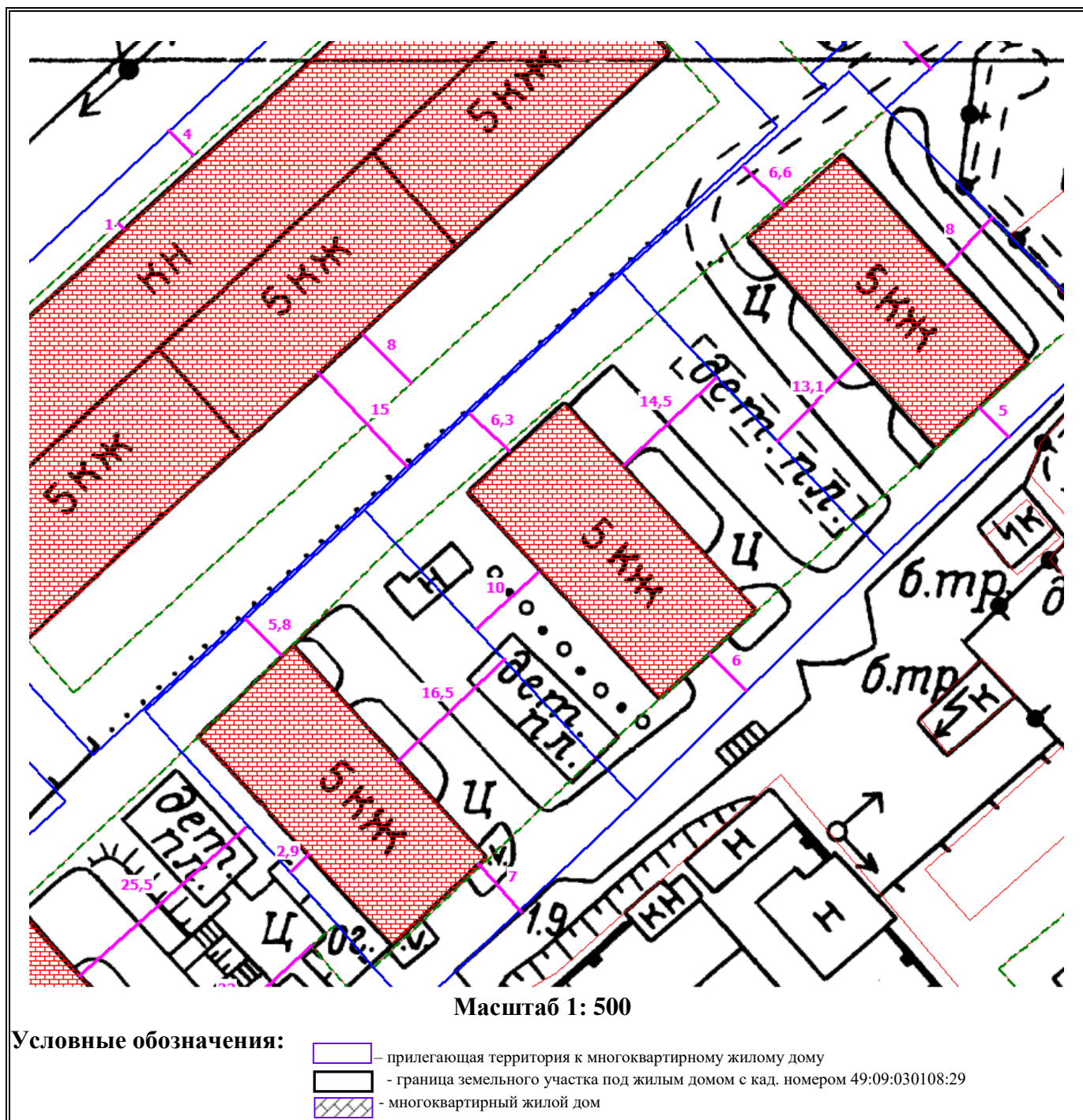
**С х е м а № V-201**  
**расположения земельного участка на кадастровом плане территории**  
**в городе Магадане по улице Парковая, дом 21, корпус 1**





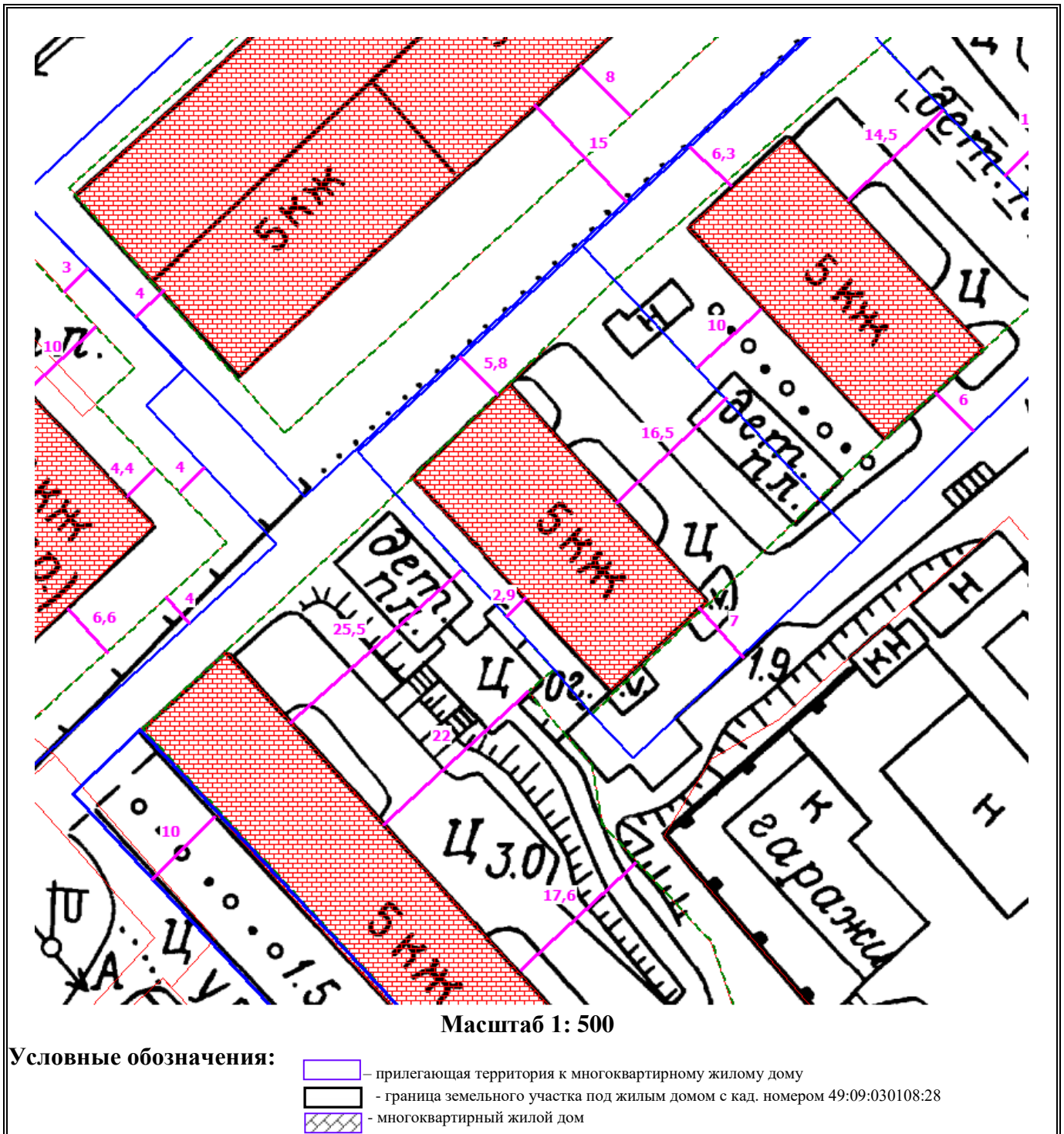
Приложение № 16  
к схеме границ прилегающих  
территорий к многоквартирным  
жилым домам  
в городе Магадане

**С х е м а № V-202**  
**расположения земельного участка на кадастровом плане территории**  
**в городе Магадане по улице Парковая, дом 21, корпус 2**



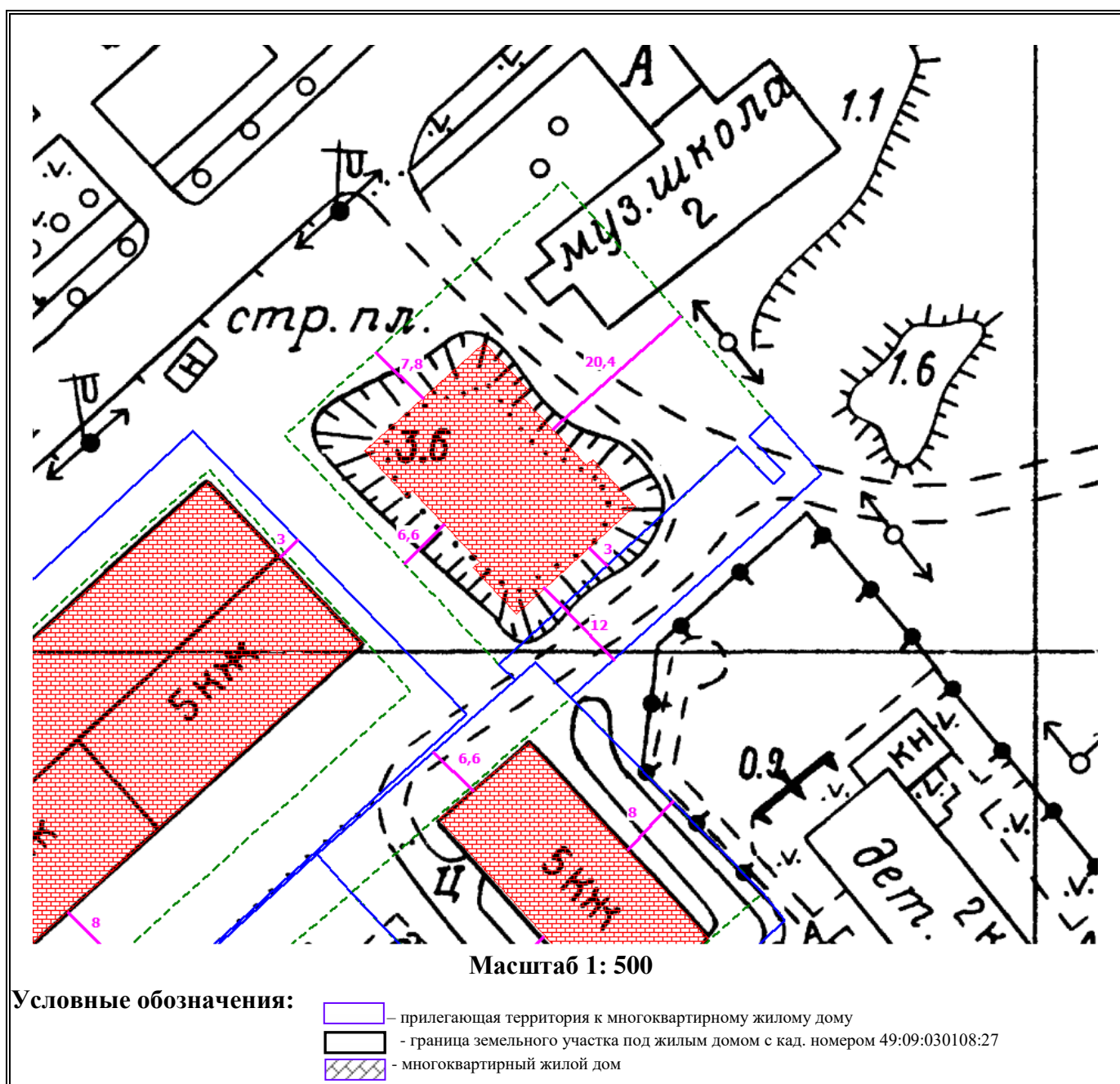
Приложение № 17  
к схеме границ прилегающих  
территорий к многоквартирным  
жилым домам  
в городе Магадане

**С х е м а № V-203**  
**расположения земельного участка на кадастровом плане территории**  
**в городе Магадане по улице Парковая, дом 21, корпус 3**



Приложение № 18  
к схеме границ прилегающих  
территорий к многоквартирным  
жилым домам  
в городе Магадане

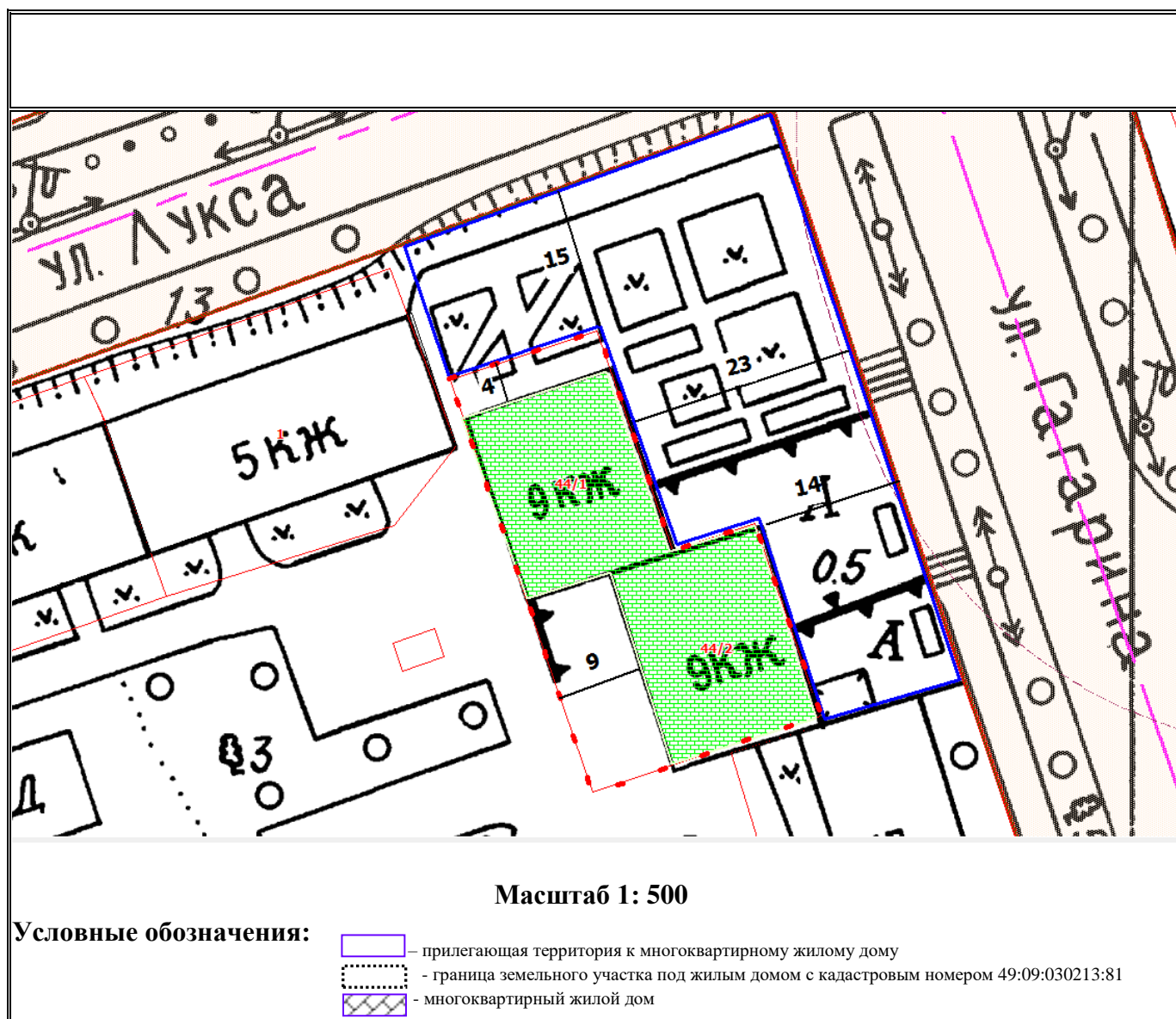
**С х е м а № V-217**  
**расположения земельного участка на кадастровом плане территории**  
**в городе Магадане по улице Парковая, дом 19 А**





Приложение № 19  
к схеме границ прилегающих  
территорий к многоквартирным  
жилым домам  
в городе Магадане

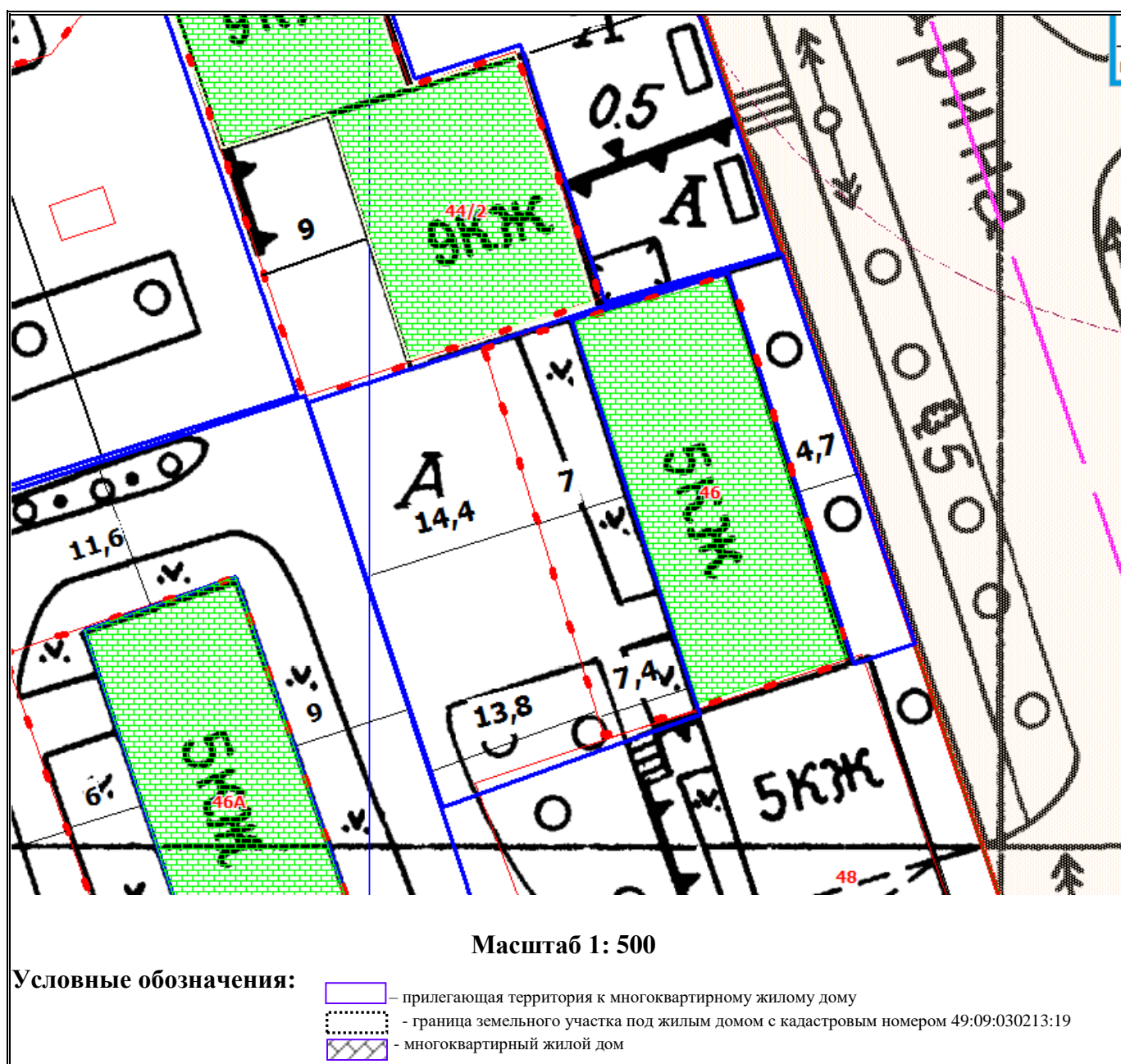
**С х е м а № III-37**  
**расположения земельного участка на кадастровом плане территории**  
**в городе Магадане по улице Гагарина, дом 44 корпус 1, корпус 2**





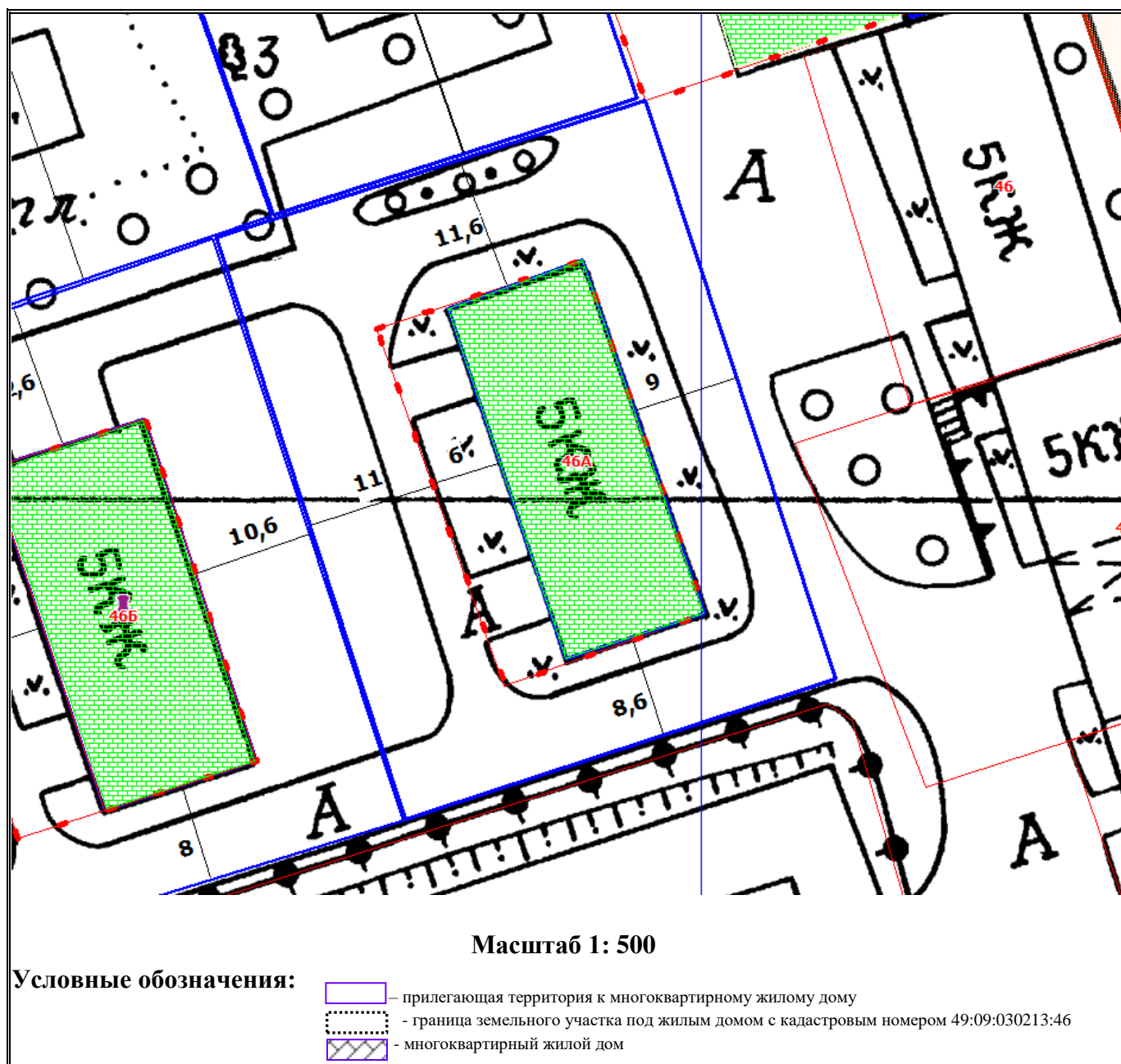
Приложение № 20  
к схеме границ прилегающих  
территорий к многоквартирным  
жилым домам  
в городе Магадане

**С х е м а № III-36**  
**расположения земельного участка на кадастровом плане территории**  
**в городе Магадане по улице Гагарина, дом 46**



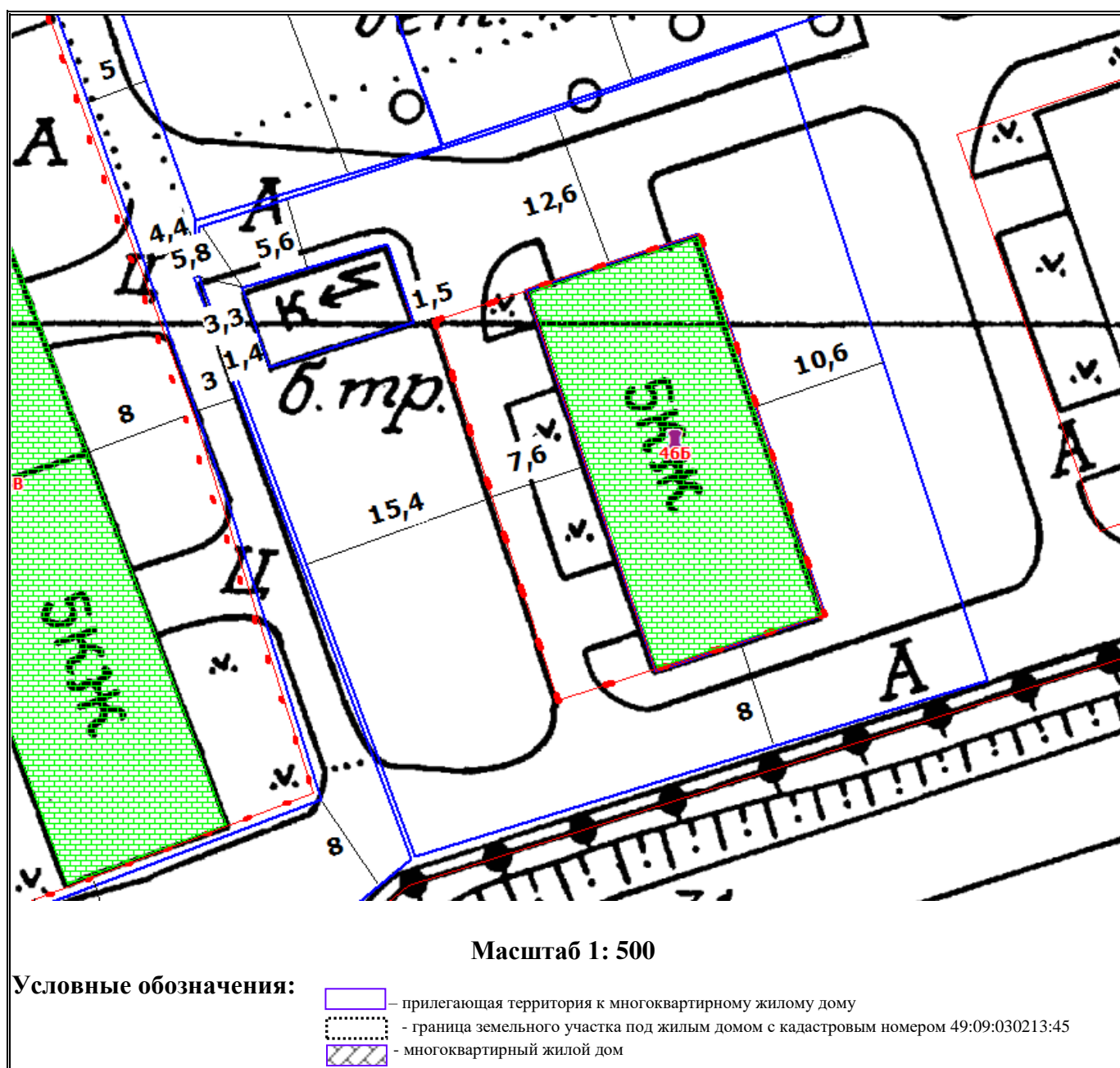
Приложение № 21  
к схеме границ прилегающих  
территорий к многоквартирным  
жилым домам  
в городе Магадане

**С х е м а № III-39**  
**расположения земельного участка на кадастровом плане территории**  
**в городе Магадане по улице Гагарина, дом 46А**



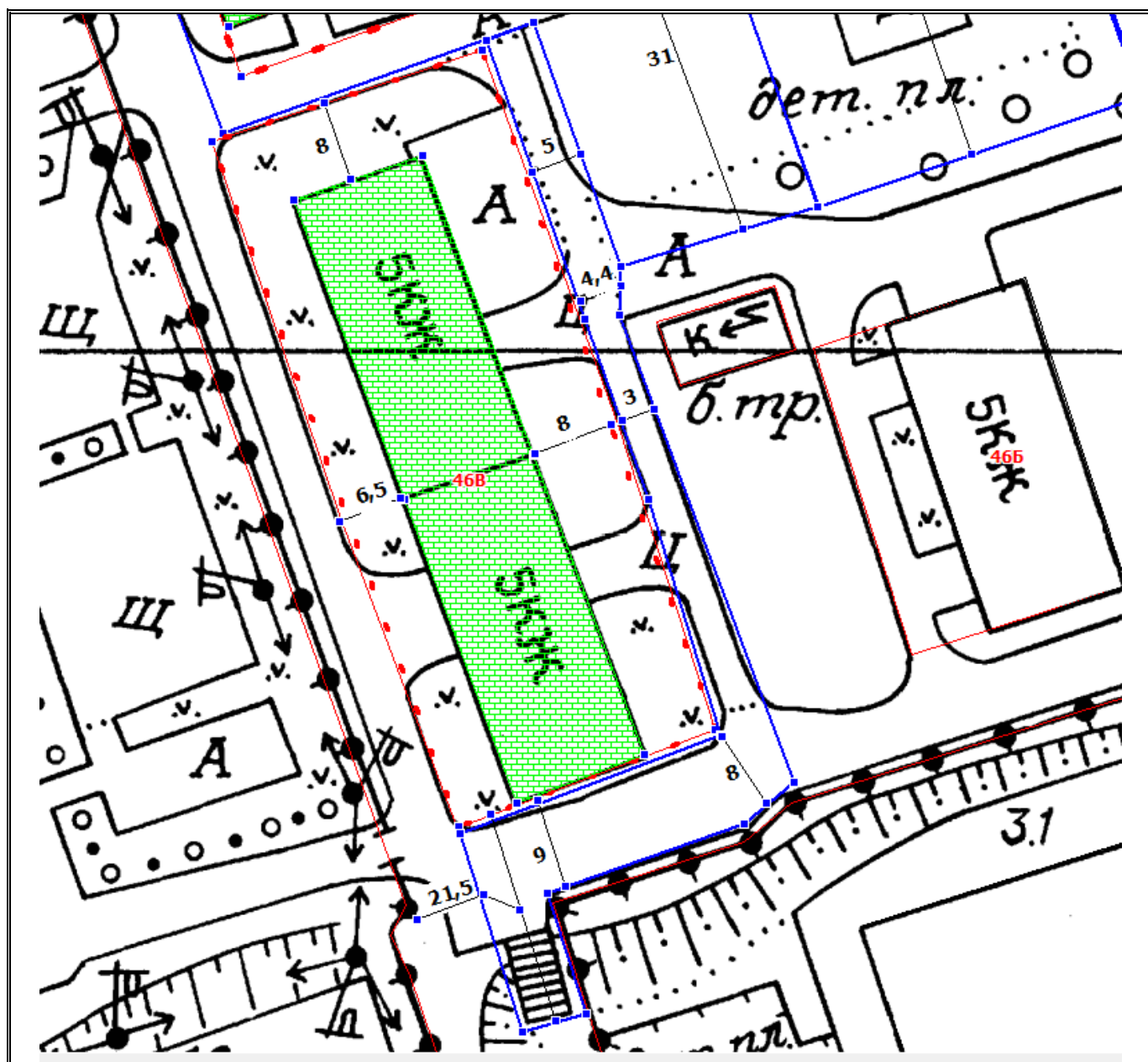
Приложение № 22  
к схеме границ прилегающих  
территорий к многоквартирным  
жилым домам  
в городе Магадане

**С х е м а № III-40**  
**расположения земельного участка на кадастровом плане территории**  
**в городе Магадане по улице Гагарина, дом 46Б**



Приложение № 23  
к схеме границ прилегающих  
территорий к многоквартирным  
жилым домам  
в городе Магадане

**С х е м а № III-41**  
**расположения земельного участка на кадастровом плане территории**  
**в городе Магадане по улице Гагарина, дом 46В**



Масштаб 1: 500

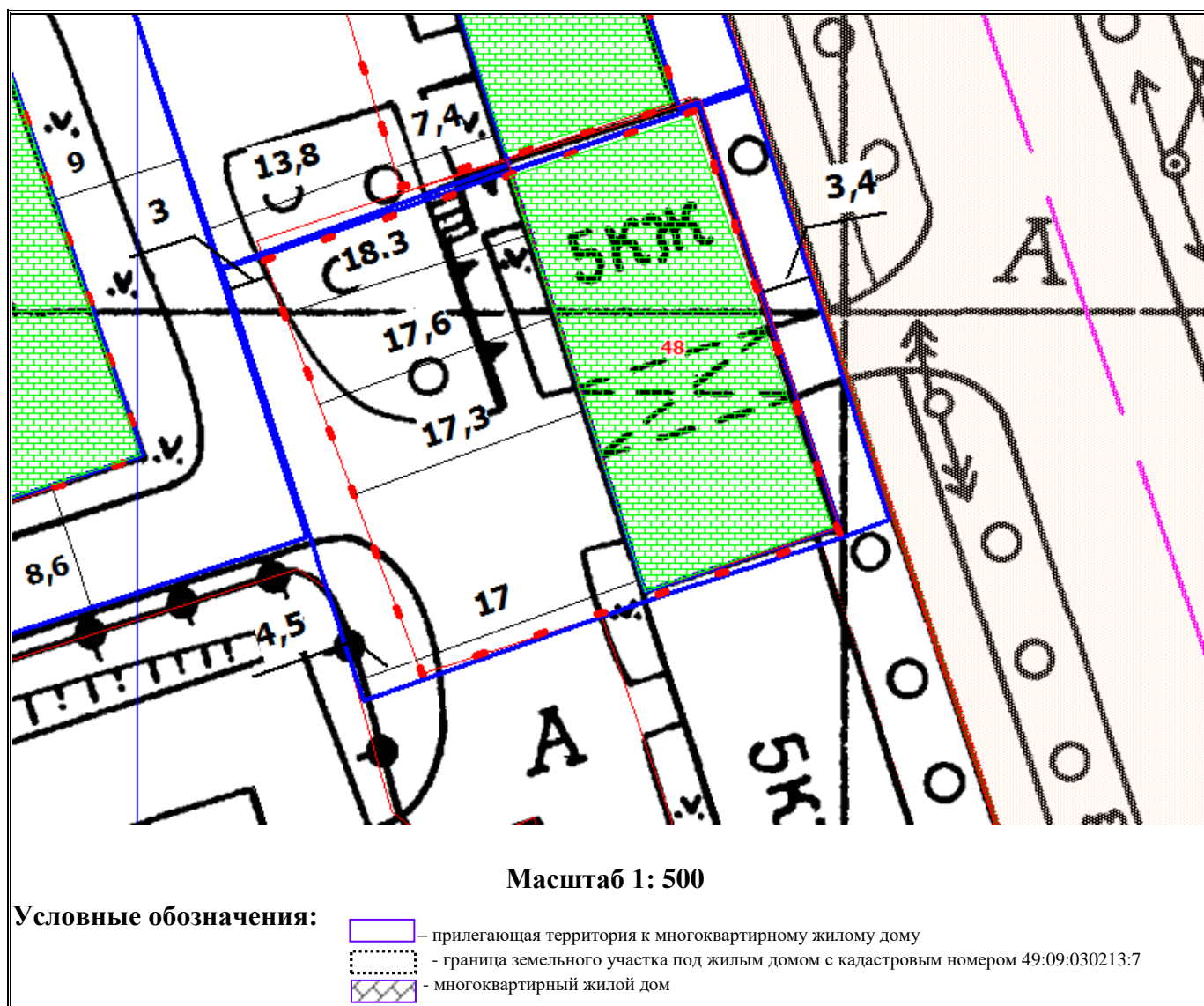
Условные обозначения:

- прилегающая территория к многоквартирному жилому дому
- граница земельного участка под жилым домом с кадастровым номером 49:09:030213:75
- многоквартирный жилой дом



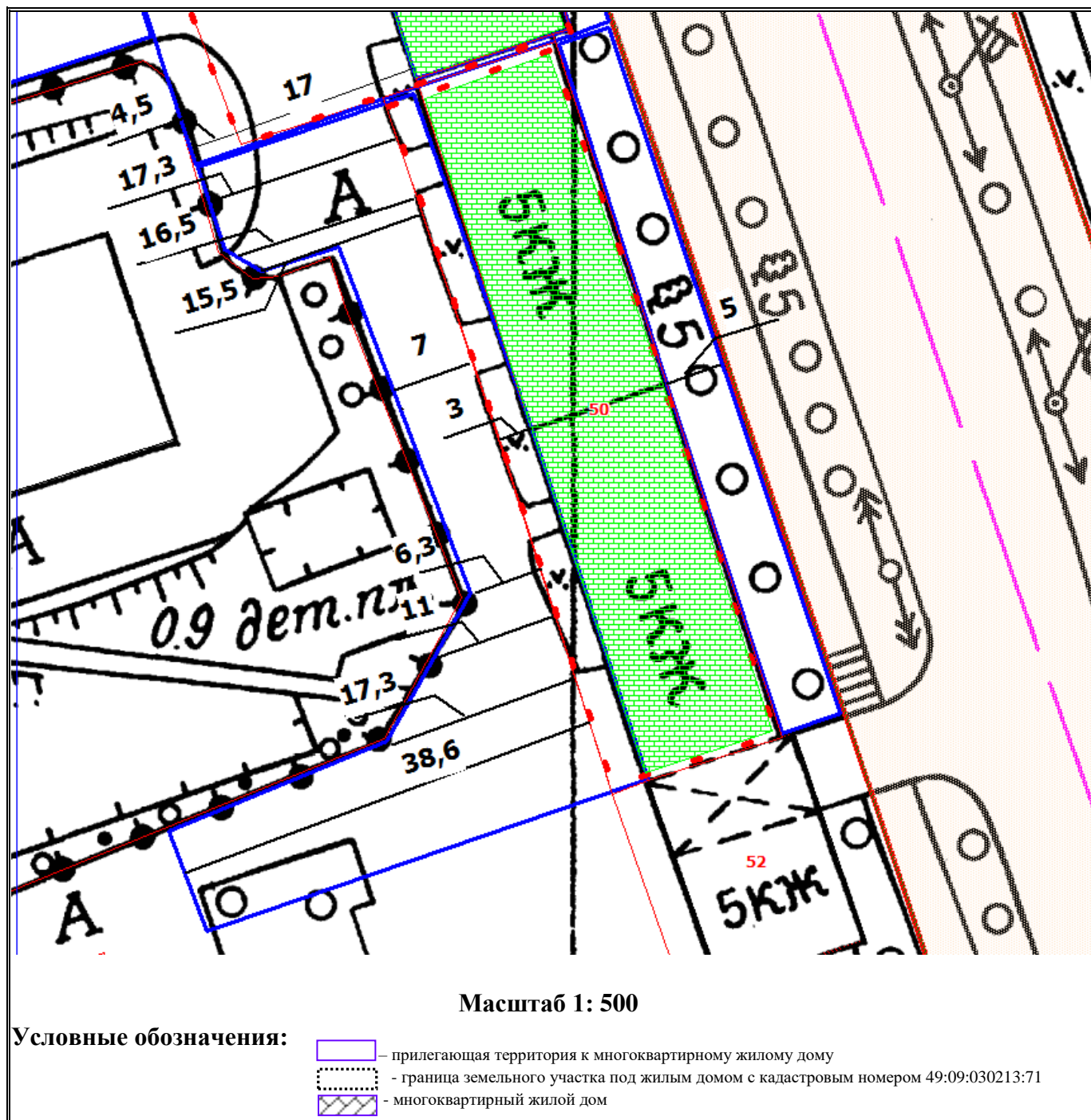
Приложение № 24  
к схеме границ прилегающих  
территорий к многоквартирным  
жилым домам  
в городе Магадане

**С х е м а № III-35**  
**расположения земельного участка на кадастровом плане территории**  
**в городе Магадане по улице Гагарина, дом 48**



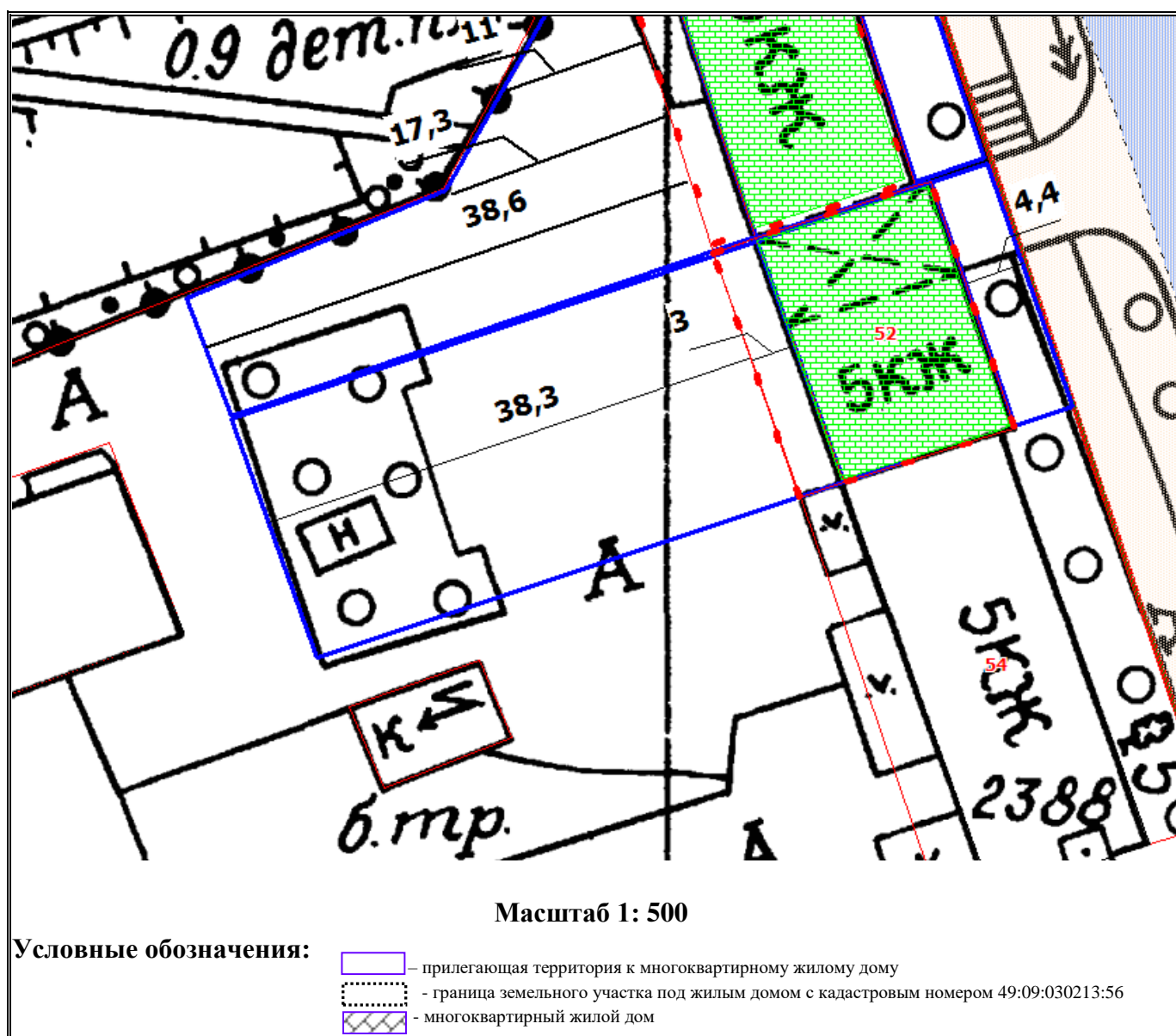
Приложение № 25  
к схеме границ прилегающих  
территорий к многоквартирным  
жилым домам  
в городе Магадане

**С х е м а № III-34**  
**расположения земельного участка на кадастровом плане территории**  
**в городе Магадане по улице Гагарина, дом 50**



Приложение № 26  
к схеме границ прилегающих  
территорий к многоквартирным  
жилым домам  
в городе Магадане

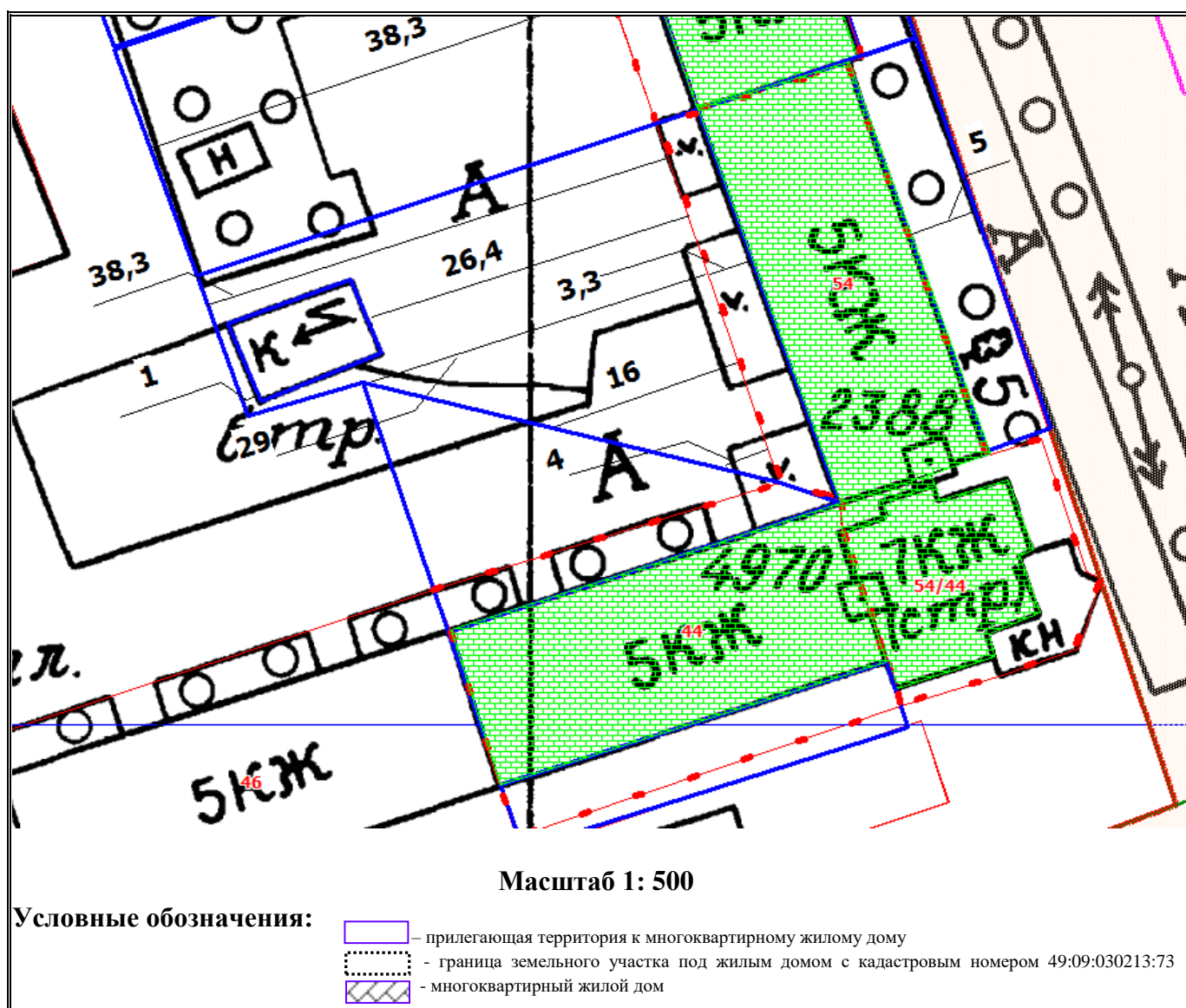
**С х е м а № III-33**  
расположения земельного участка на кадастровом плане территории  
в городе Магадане по улице Гагарина, дом 52





Приложение № 27  
к схеме границ прилегающих  
территорий к многоквартирным  
жилым домам  
в городе Магадане

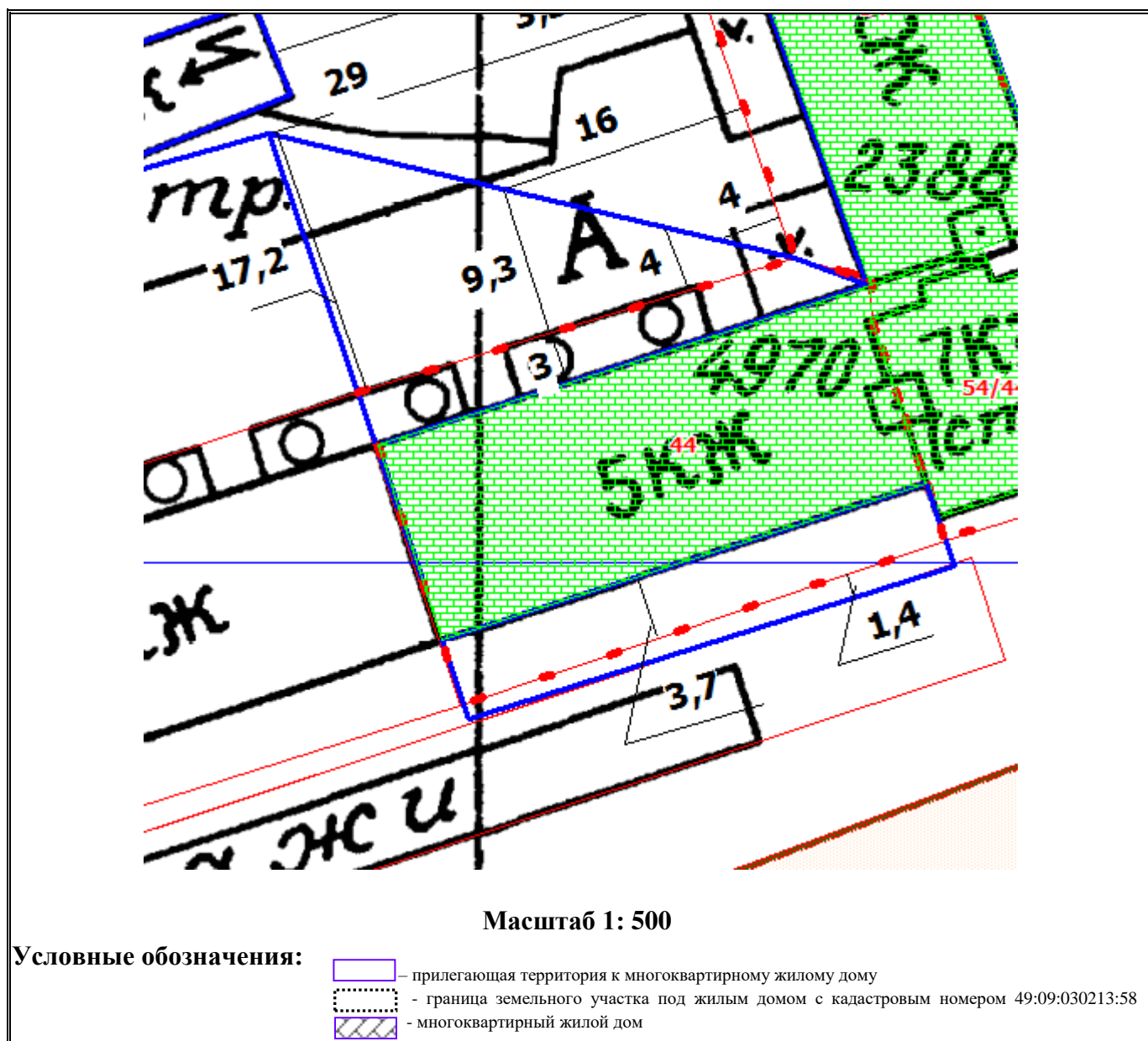
**С х е м а № III-32**  
**расположения земельного участка на кадастровом плане территории**  
**в городе Магадане по улице Гагарина, дом 54, 54/44**





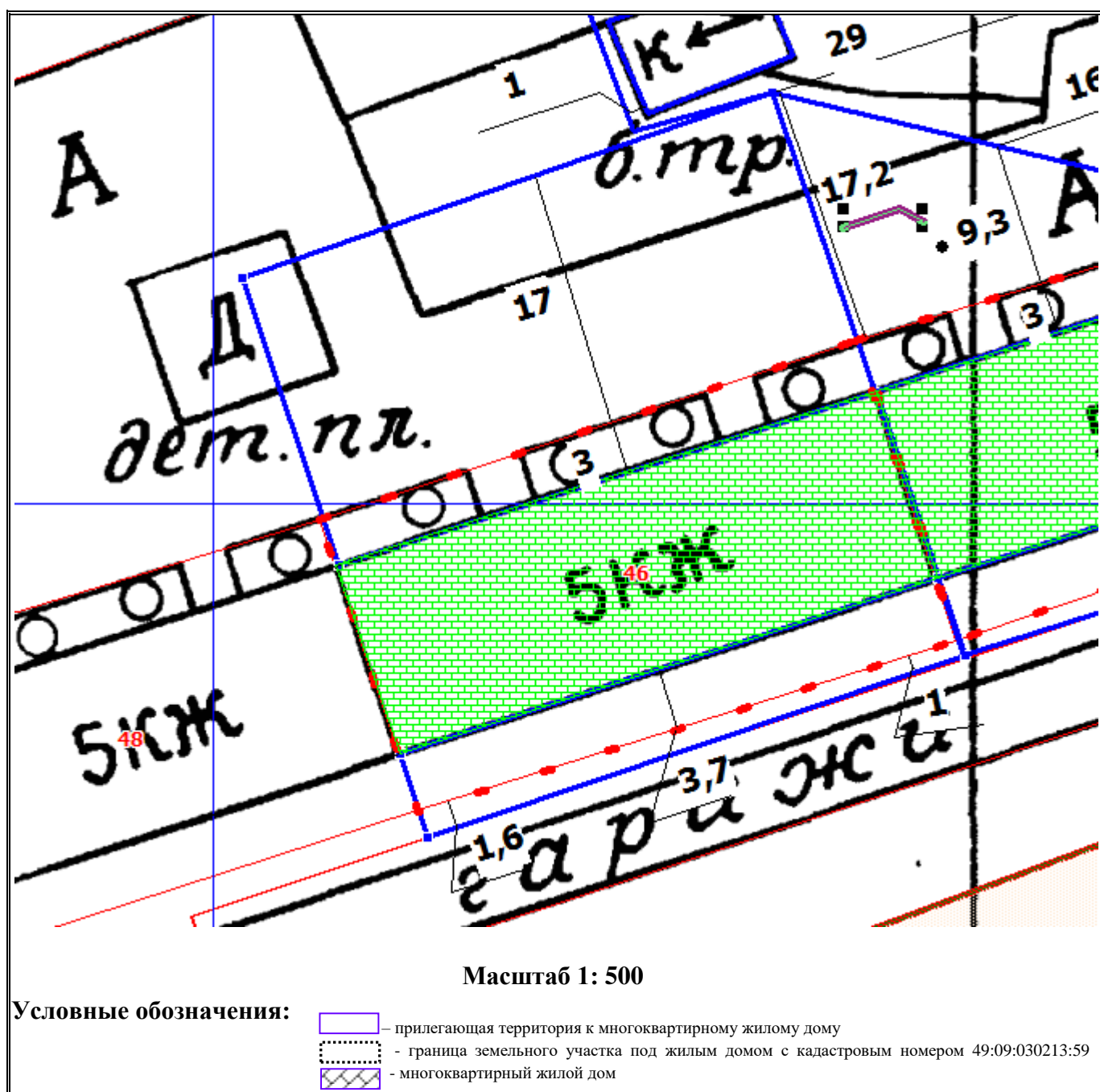
Приложение № 28  
к схеме границ прилегающих  
территорий к многоквартирным  
жилым домам  
в городе Магадане

**С х е м а № III-29**  
расположения земельного участка на кадастровом плане территории  
в городе Магадане по улице Кольцевой, дом 44



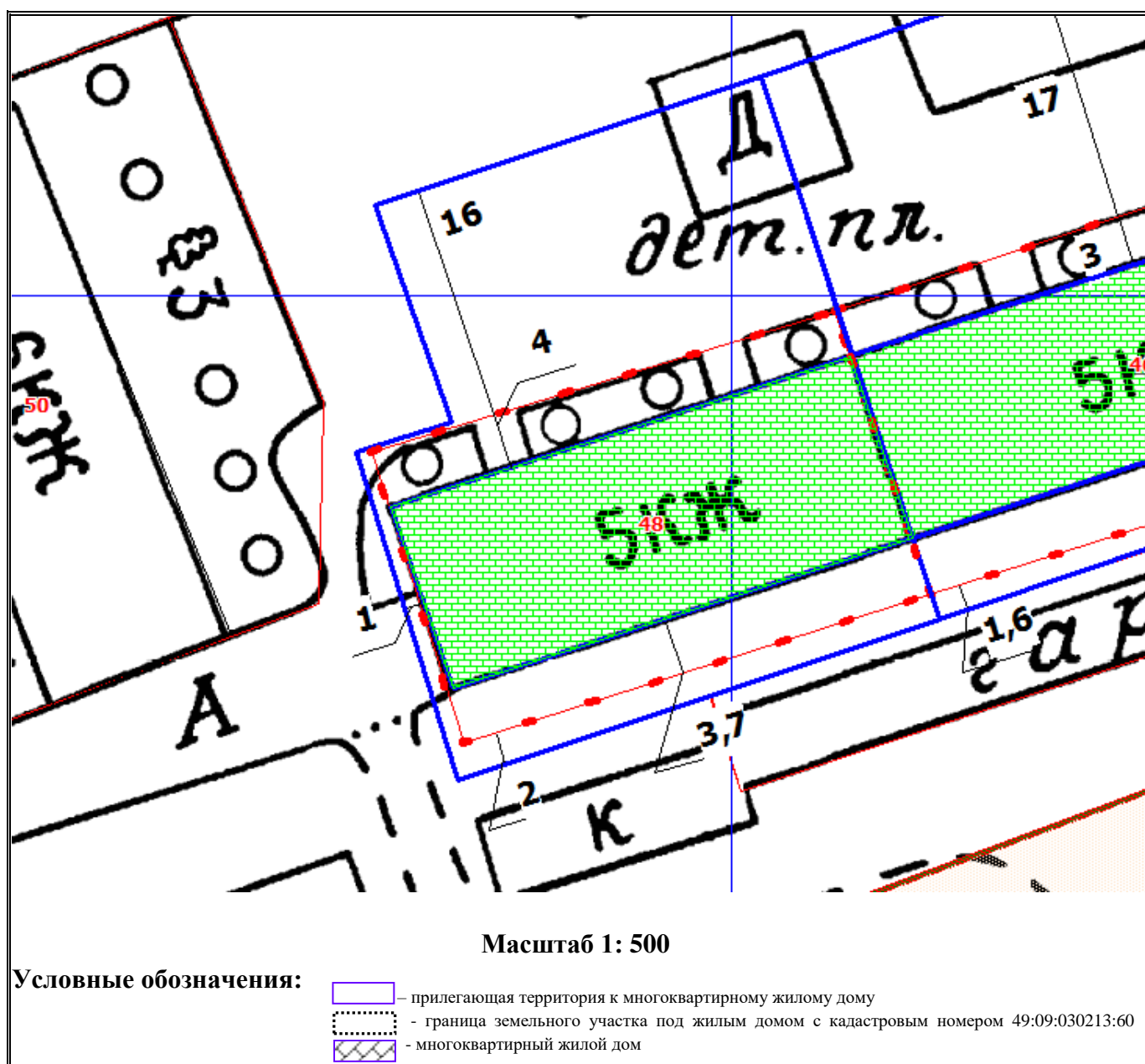
Приложение № 29  
к схеме границ прилегающих  
территорий к многоквартирным  
жилым домам  
в городе Магадане

**С х е м а № III-28**  
**расположения земельного участка на кадастровом плане территории**  
**в городе Магадане по улице Кольцевой, дом 46**



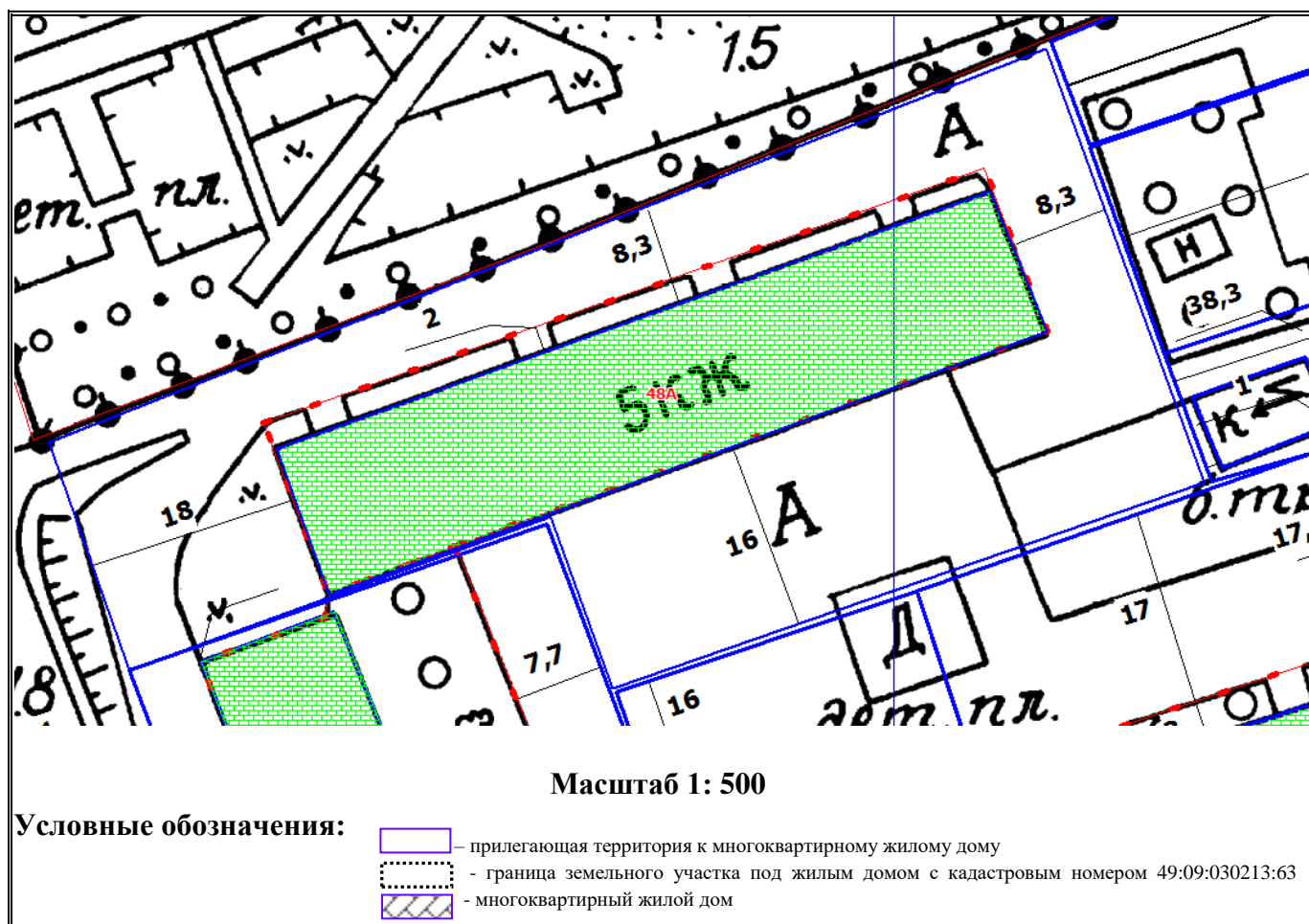
Приложение № 30  
к схеме границ прилегающих  
территорий к многоквартирным  
жилым домам  
в городе Магадане

**С х е м а № III-27**  
**расположения земельного участка на кадастровом плане территории**  
**в городе Магадане по улице Кольцевой, дом 48**



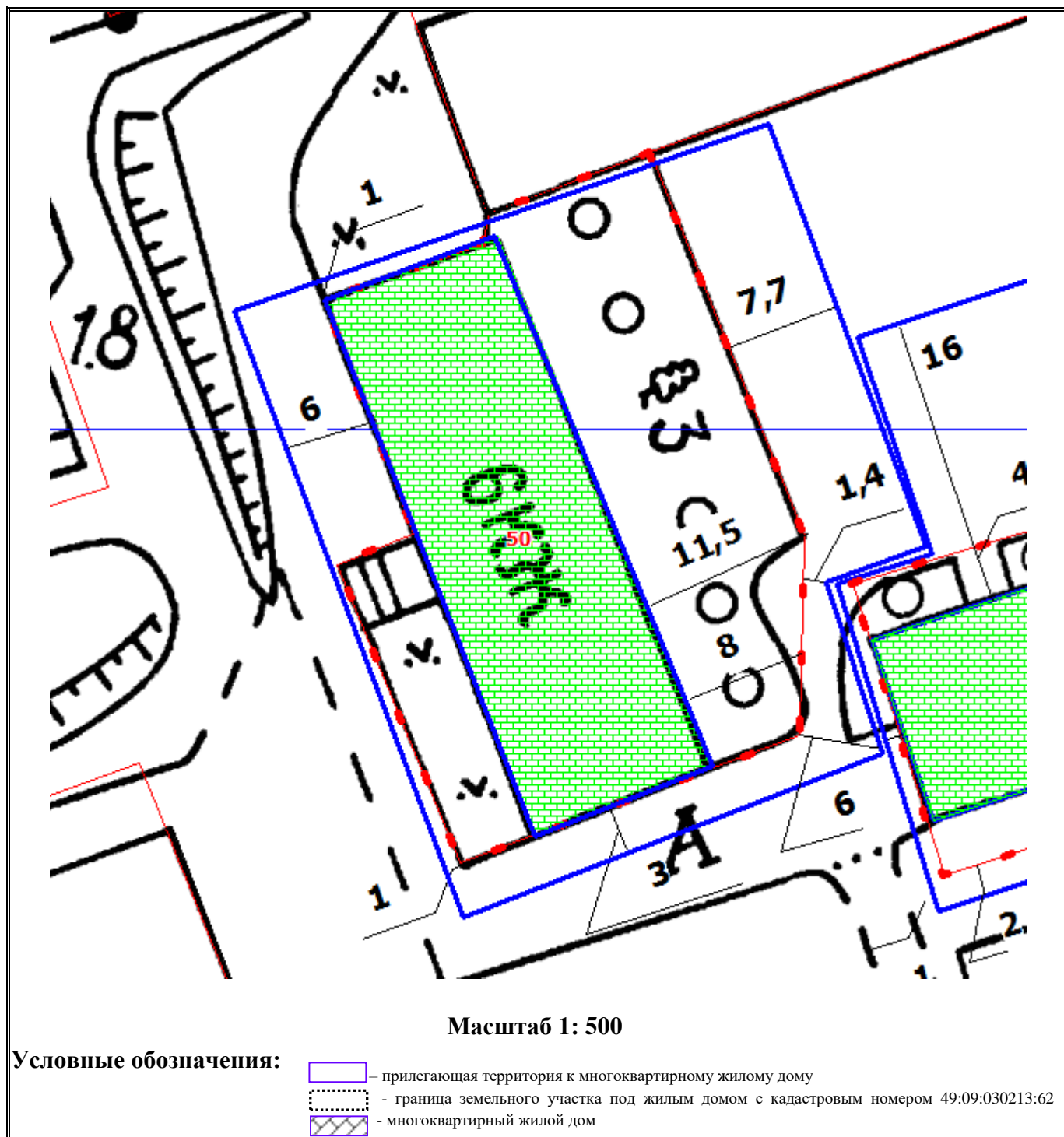
Приложение № 31  
к схеме границ прилегающих  
территорий к многоквартирным  
жилым домам  
в городе Магадане

**С х е м а № III-31**  
**расположения земельного участка на кадастровом плане территории**  
**в городе Магадане по улице Кольцевой, дом 48А**



Приложение № 32  
к схеме границ прилегающих  
территорий к многоквартирным  
жилым домам  
в городе Магадане

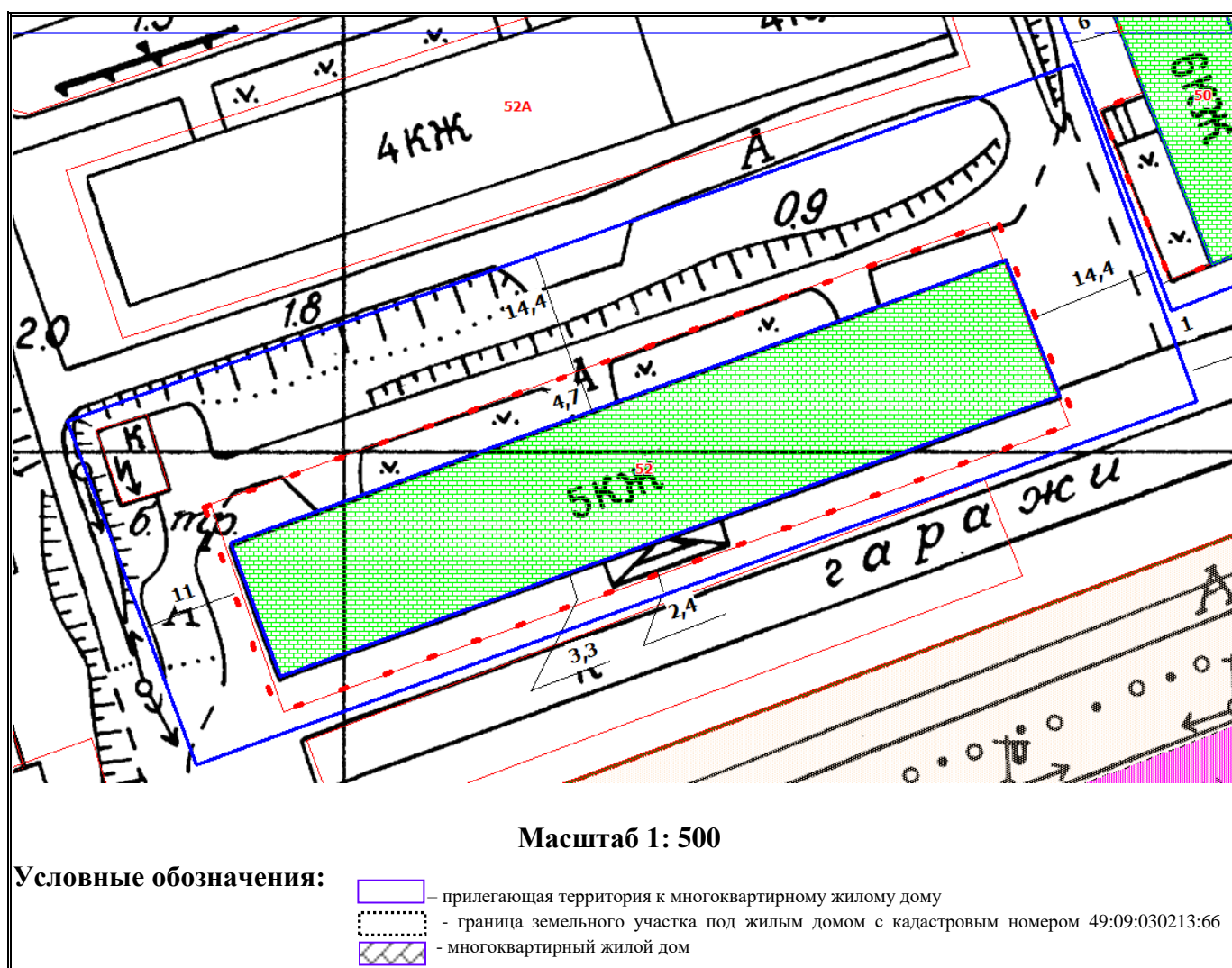
**С х е м а № III-30**  
**расположения земельного участка на кадастровом плане территории**  
**в городе Магадане по улице Кольцевой, дом 50**





Приложение № 33  
к схеме границ прилегающих  
территорий к многоквартирным  
жилым домам  
в городе Магадане

**С х е м а № III-45**  
**расположения земельного участка на кадастровом плане территории**  
**в городе Магадане по улице Кольцевой, дом 52**



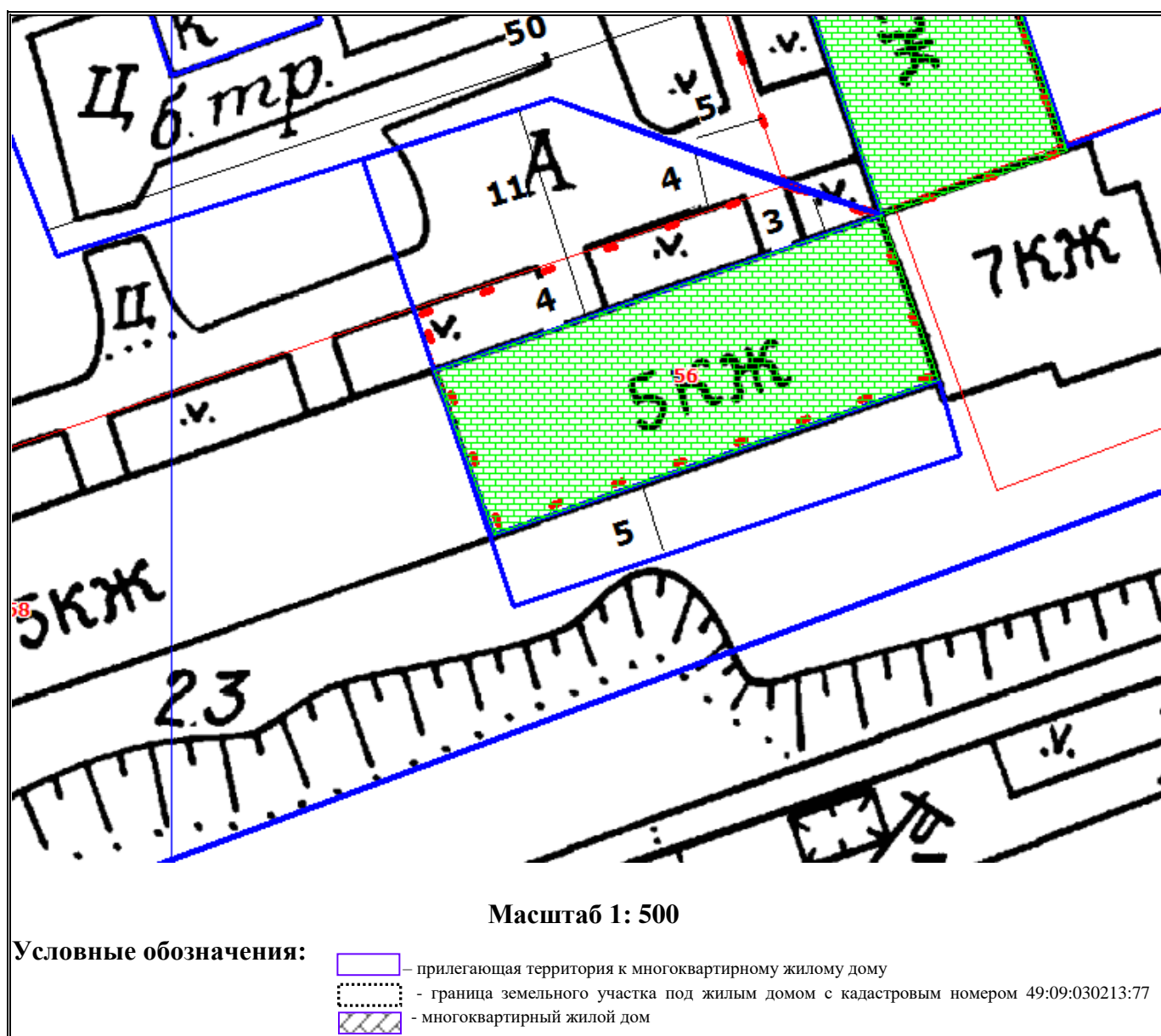
Масштаб 1: 500

Условные обозначения:

- прилегающая территория к многоквартирному жилому дому
- граница земельного участка под жилым домом с кадастровым номером 49:09:030213:22
- многоквартирный жилой дом

Приложение № 35  
к схеме границ прилегающих  
территорий к многоквартирным  
жилым домам  
в городе Магадане

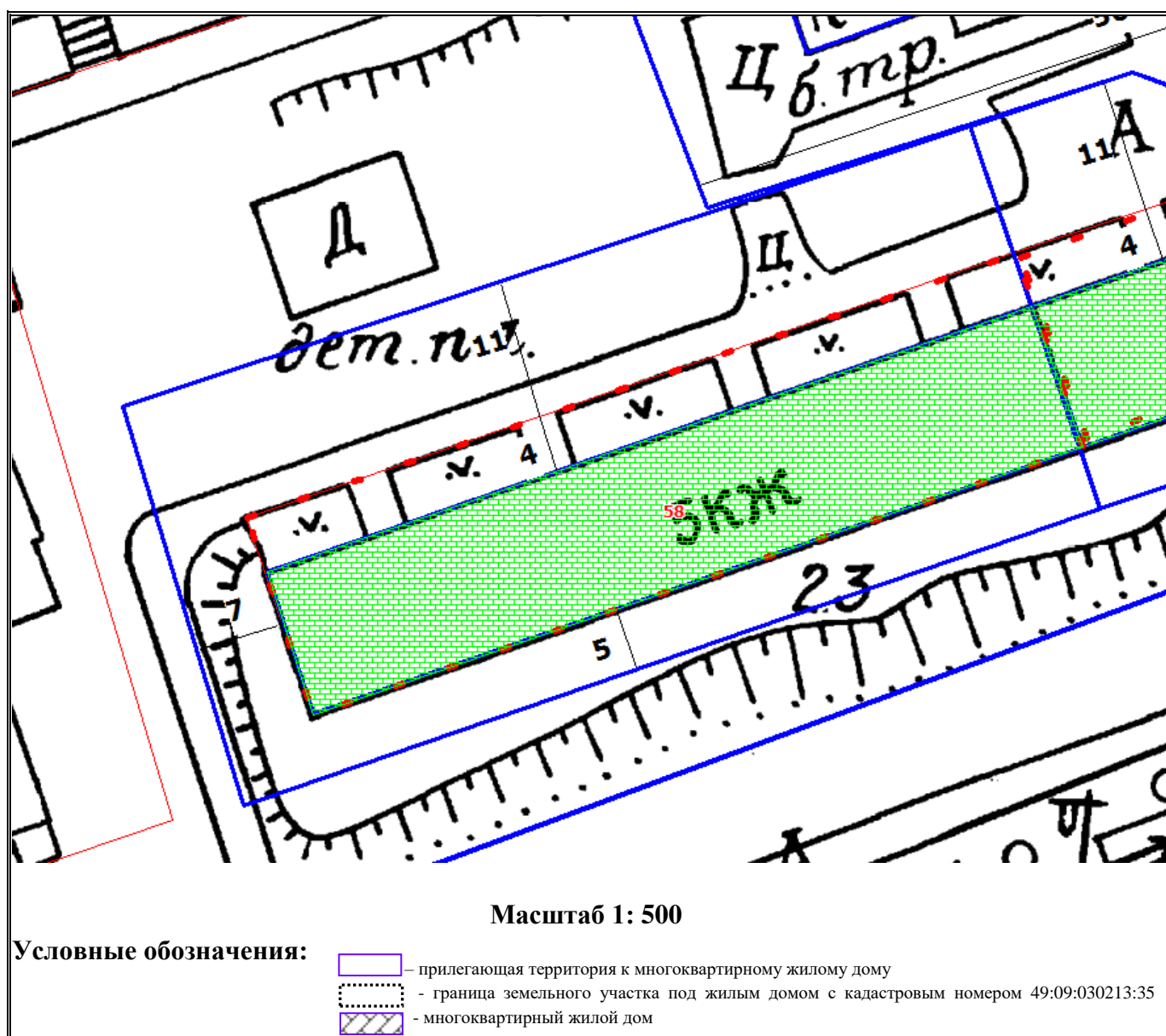
**С х е м а № III-47**  
**расположения земельного участка на кадастровом плане территории**  
**в городе Магадане по улице Кольцевой, дом 56**





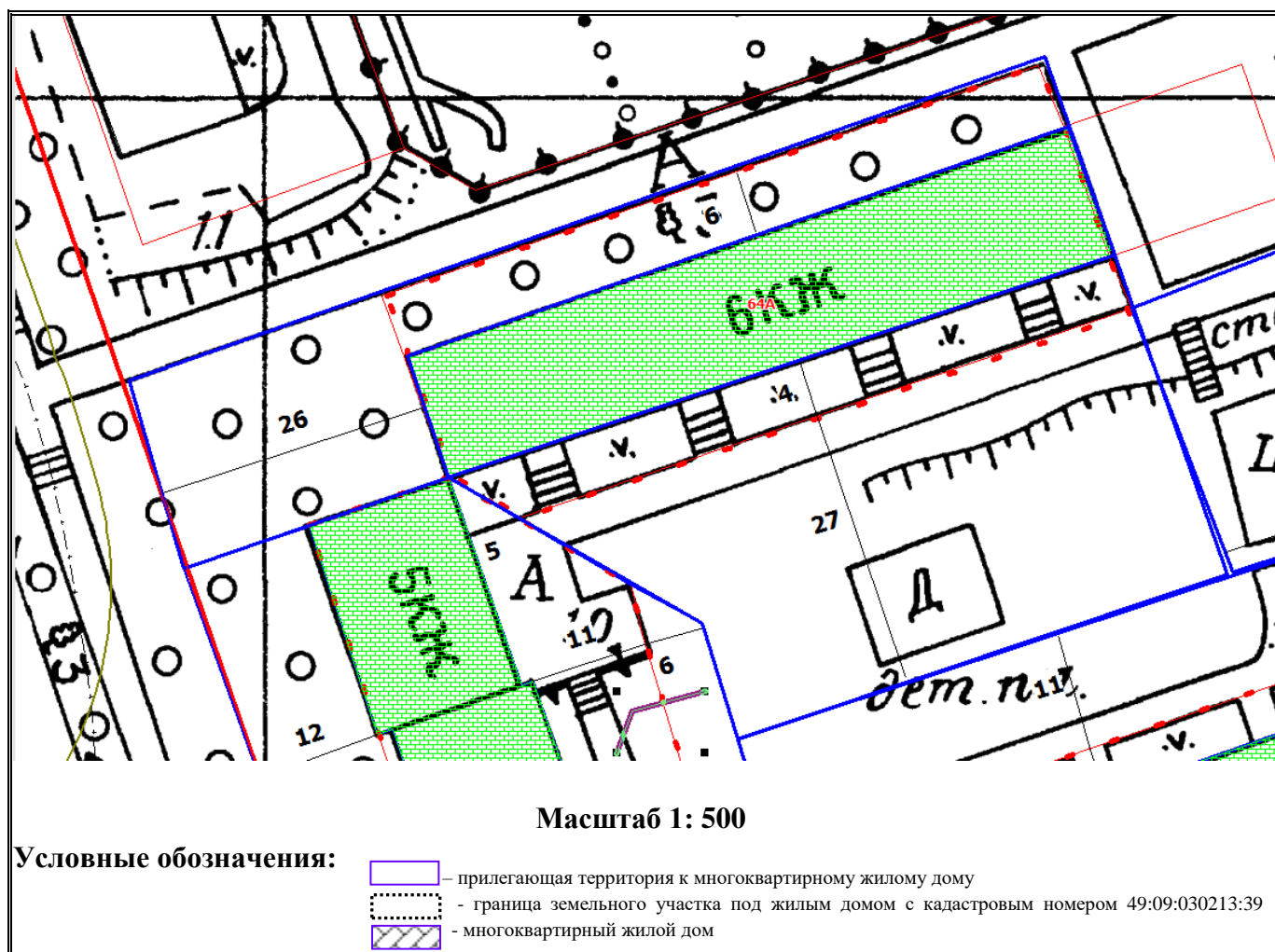
Приложение № 36  
к схеме границ прилегающих  
территорий к многоквартирным  
жилым домам  
в городе Магадане

**С х е м а № III-48**  
**расположения земельного участка на кадастровом плане территории**  
**в городе Магадане по улице Кольцевой, дом 58**



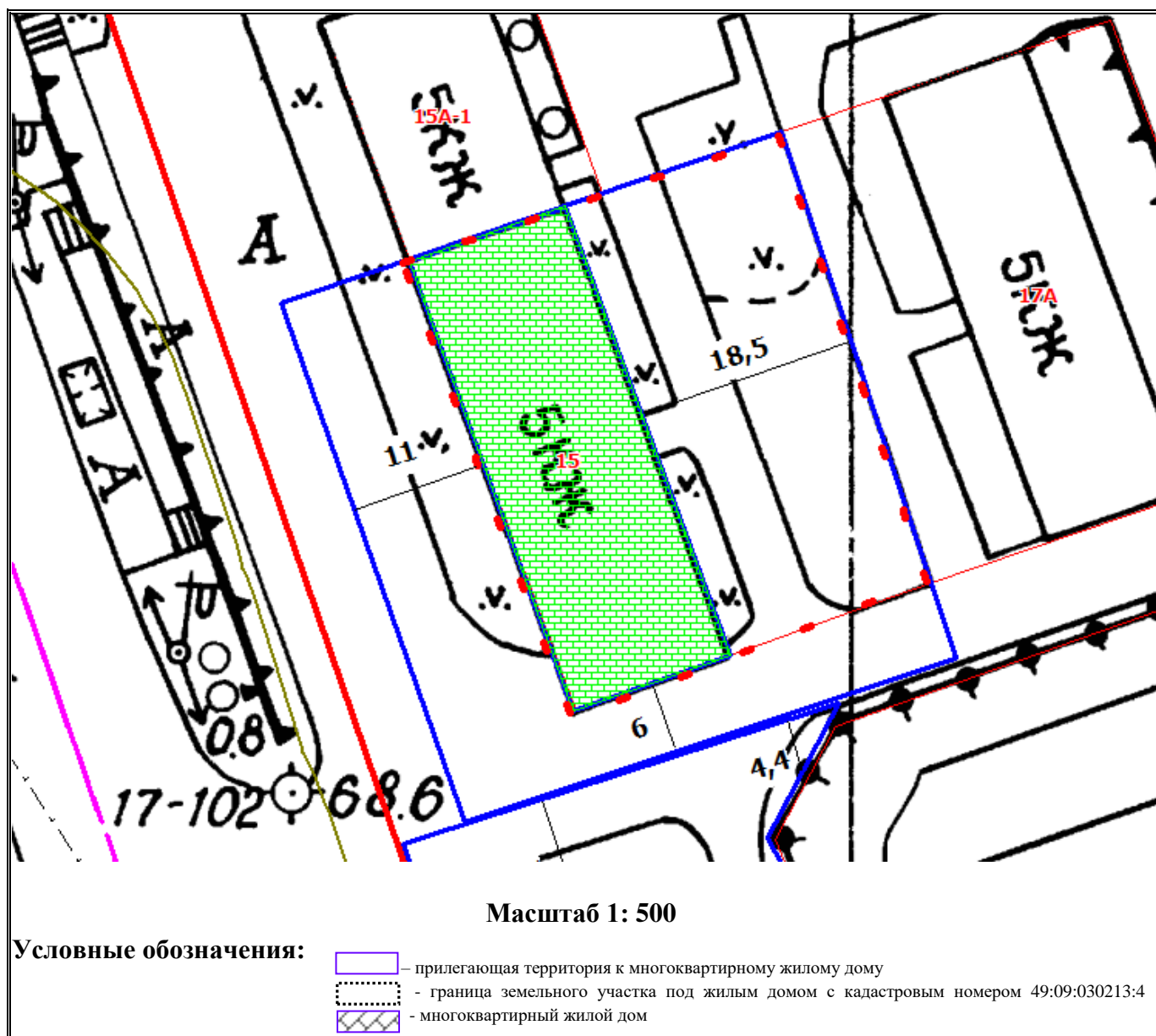
Приложение № 37  
к схеме границ прилегающих  
территорий к многоквартирным  
жилым домам  
в городе Магадане

**С х е м а № III-50**  
**расположения земельного участка на кадастровом плане территории**  
**в городе Магадане по улице Кольцевой, дом 64А**



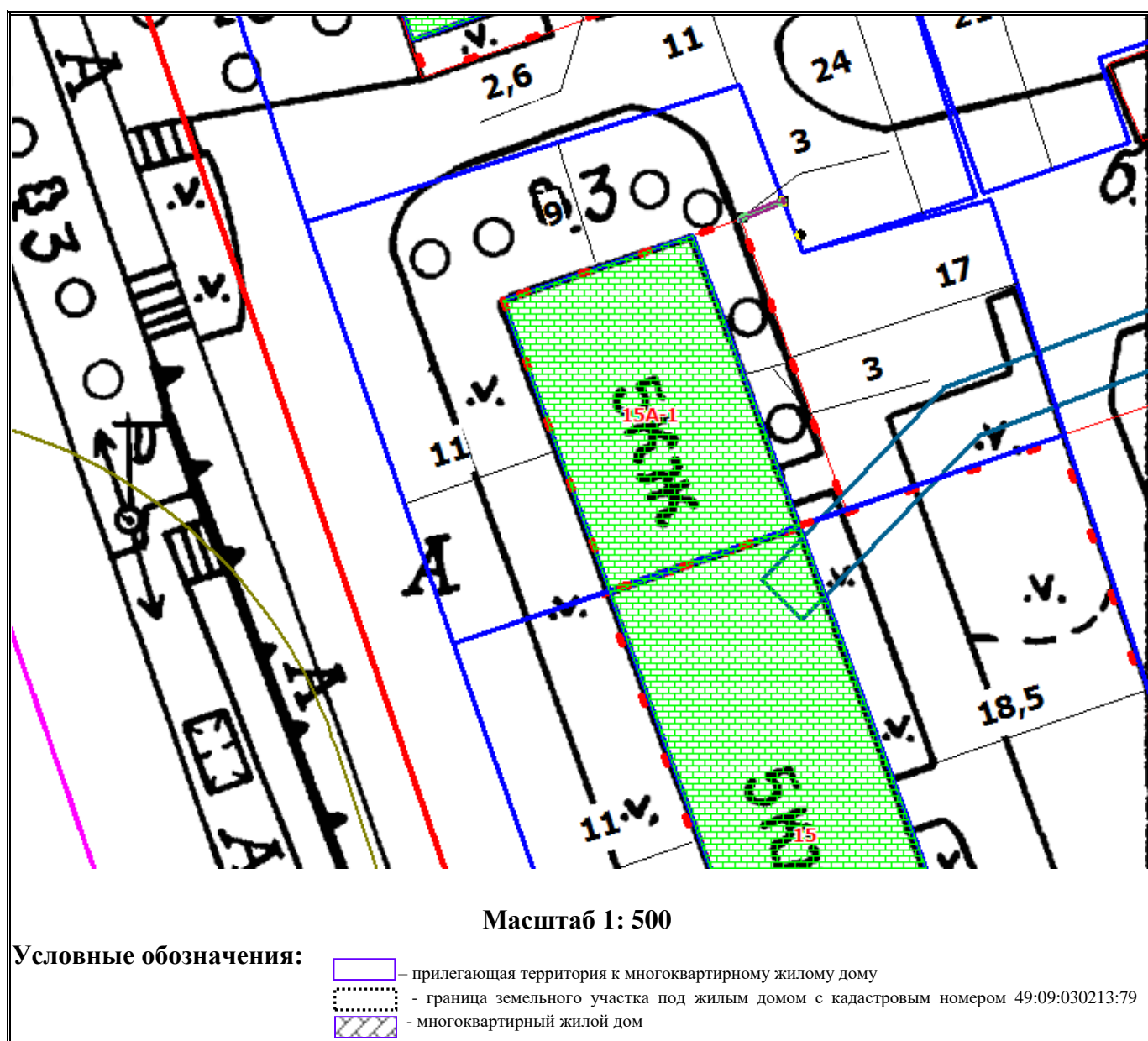
Приложение № 38  
к схеме границ прилегающих  
территорий к многоквартирным  
жилым домам  
в городе Магадане

**С х е м а № III-56**  
**расположения земельного участка на кадастровом плане территории**  
**в городе Магадане по переулку Марчеканскому, дом 15**



Приложение № 39  
к схеме границ прилегающих  
территорий к многоквартирным  
жилым домам  
в городе Магадане

**С х е м а № III-57**  
расположения земельного участка на кадастровом плане территории  
в городе Магадане по переулку Марчеканскому, дом 15, корпус 1



Приложение № 40  
к схеме границ прилегающих  
территорий к многоквартирным  
жилым домам  
в городе Магадане

**С х е м а № III-59**  
**расположения земельного участка на кадастровом плане территории**  
**в городе Магадане по переулку Марчеканскому, дом 15В**





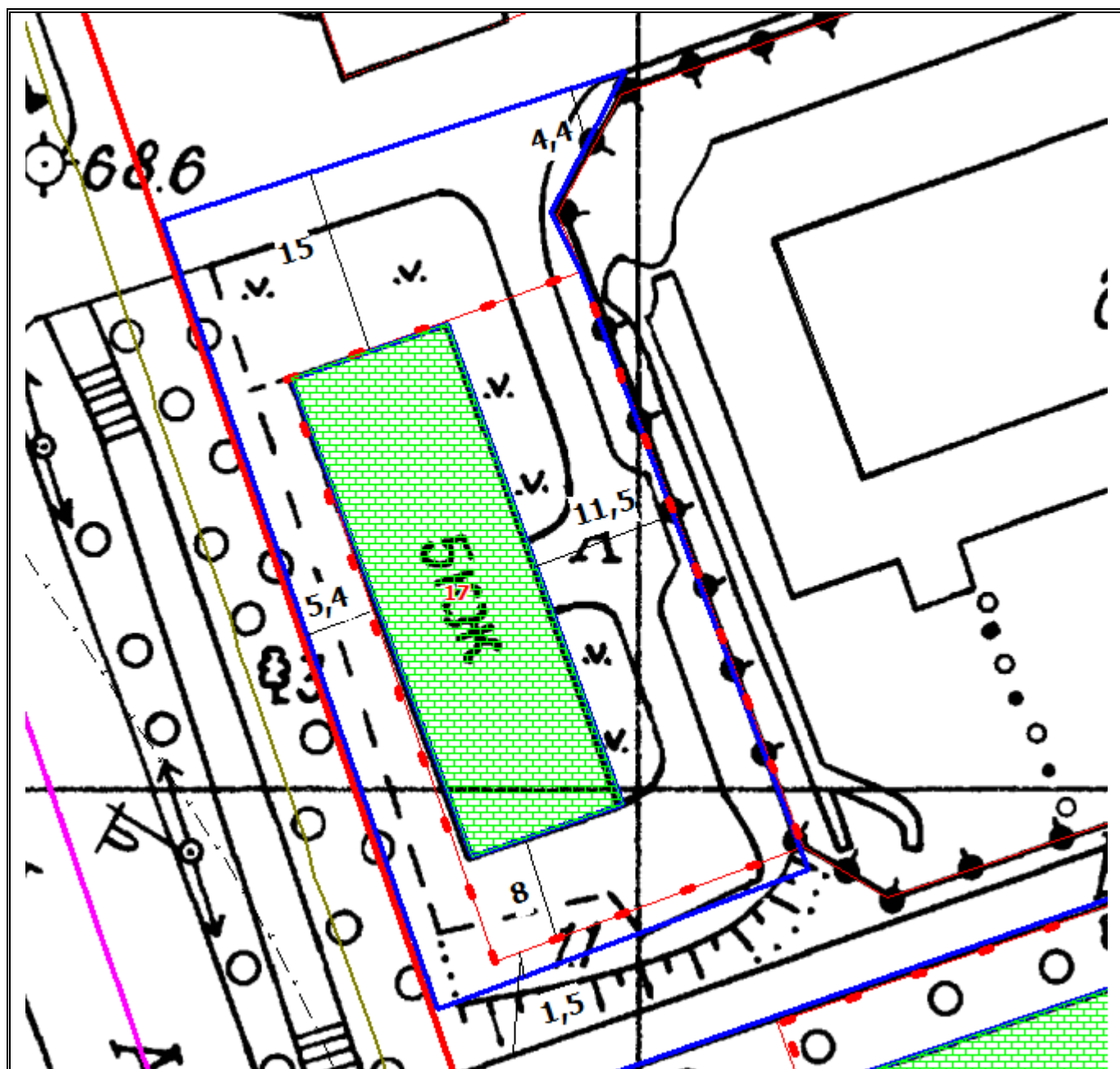
**Масштаб 1: 500**

**Условные обозначения:**

- прилегающая территория к многоквартирному жилому дому
- граница земельного участка под жилым домом с кадастровым номером 49:09:030213:29
- многоквартирный жилой дом

Приложение № 42  
к схеме границ прилегающих  
территорий к многоквартирным  
жилым домам  
в городе Магадане

**С х е м а № III-55**  
**расположения земельного участка на кадастровом плане территории**  
**в городе Магадане по переулку Марчеканскому, дом 17**



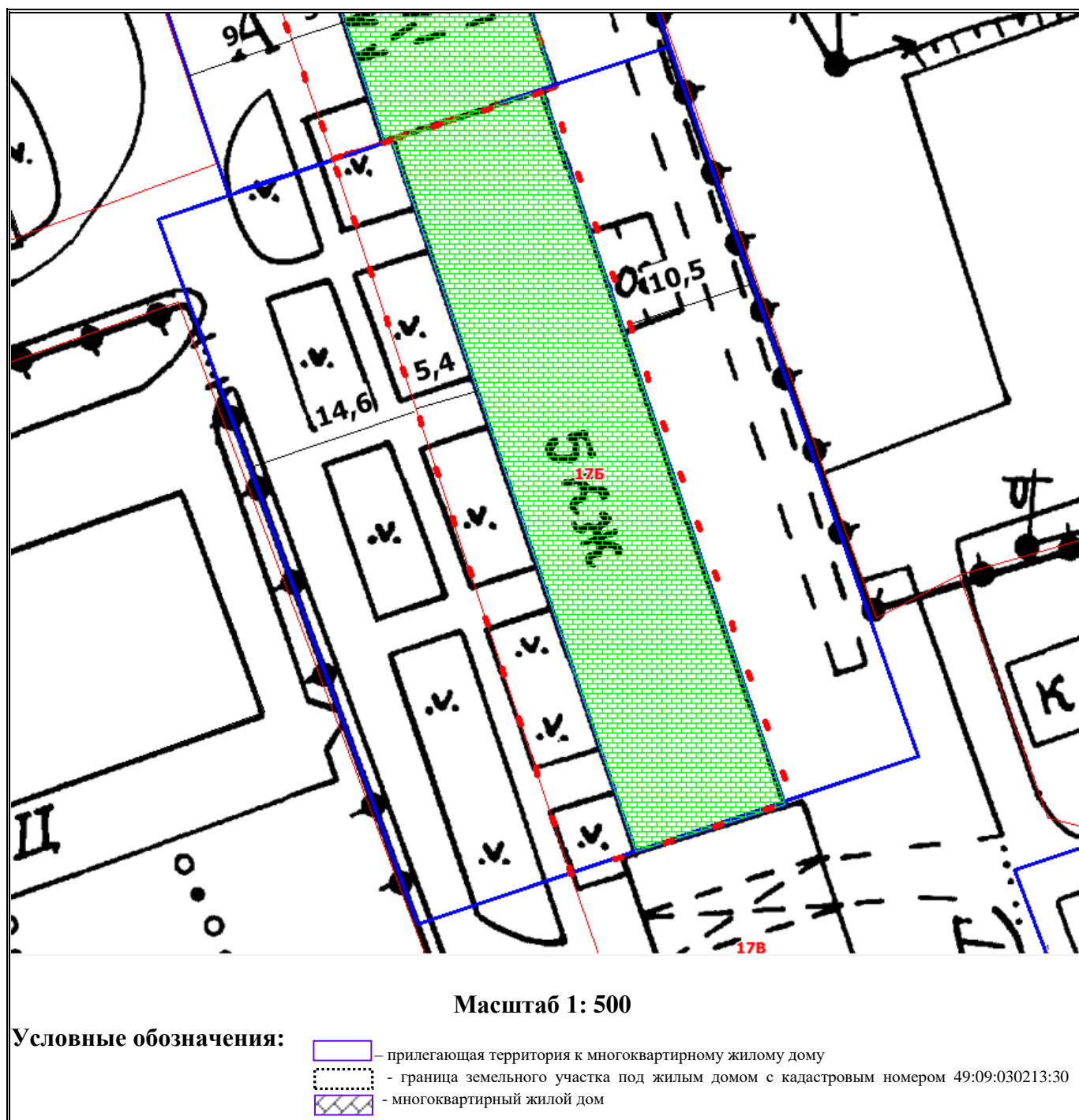
Масштаб 1: 500

Условные обозначения:

- прилегающая территория к многоквартирному жилому дому
- граница земельного участка под жилым домом с кадастровым номером 49:09:030213:21
- многоквартирный жилой дом

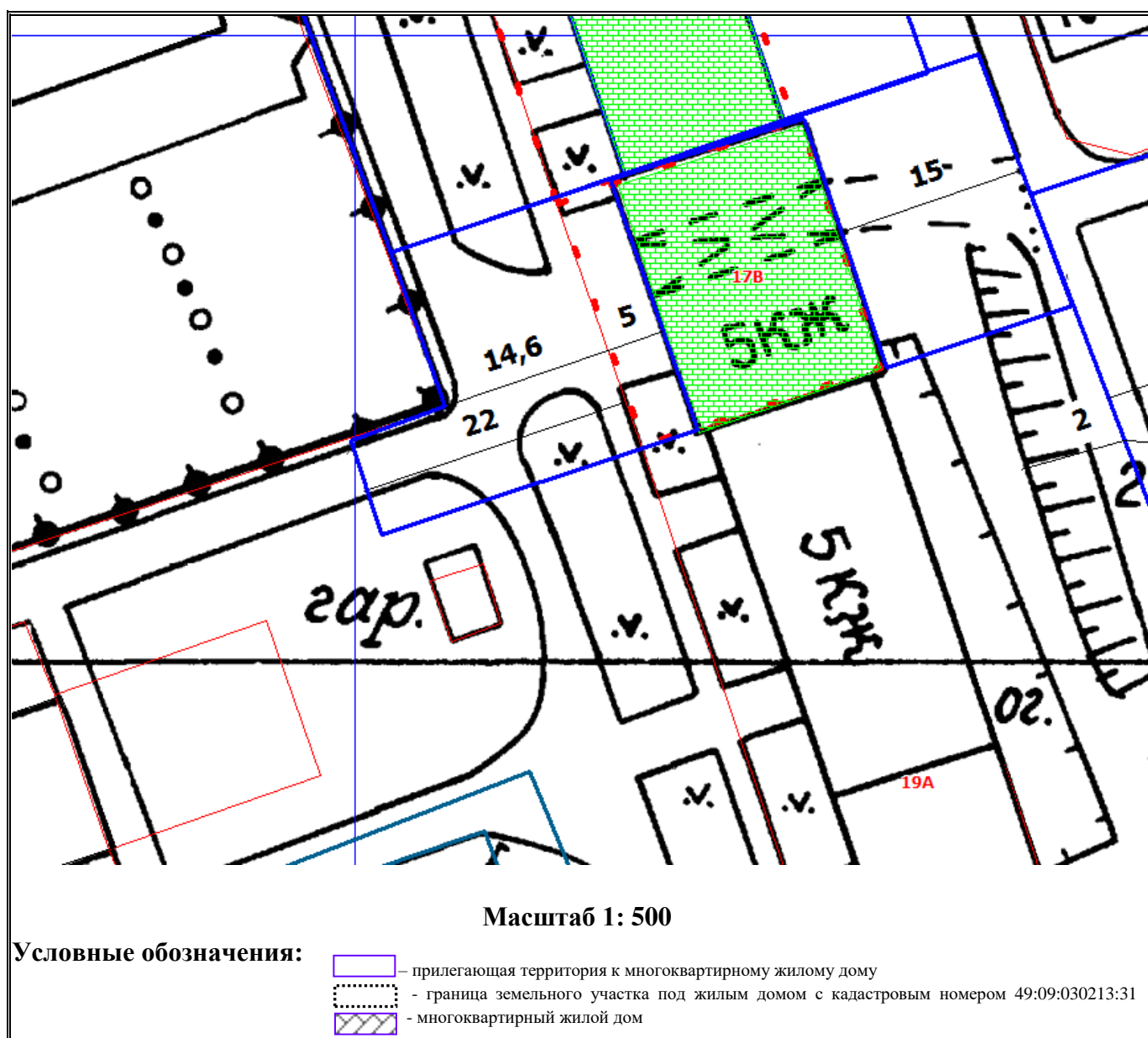
Приложение № 43  
к схеме границ прилегающих  
территорий к многоквартирным  
жилым домам  
в городе Магадане

**С х е м а № III-54**  
**расположения земельного участка на кадастровом плане территории**  
**в городе Магадане по переулку Марчеканскому, дом 17Б**



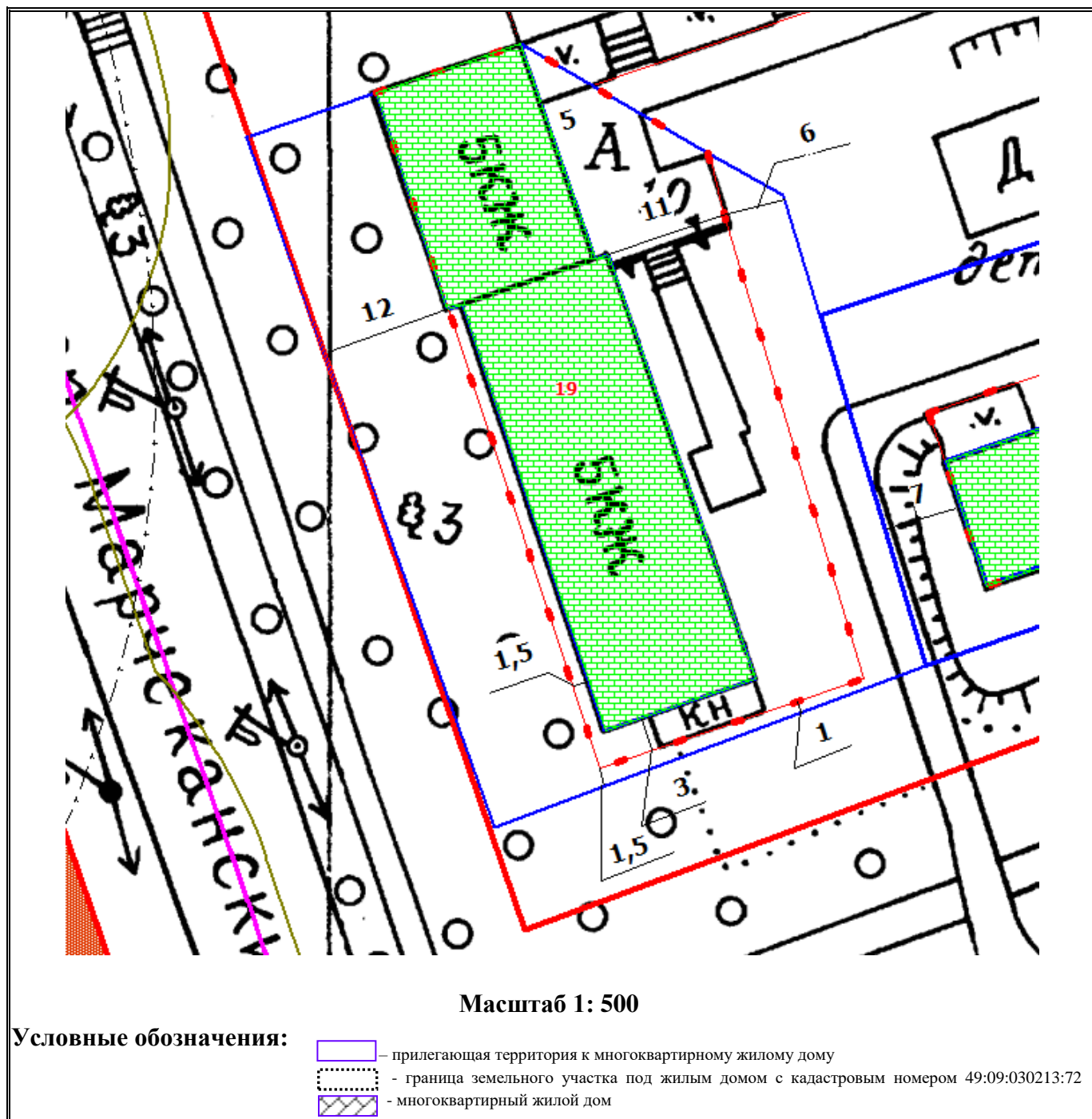
Приложение № 44  
к схеме границ прилегающих  
территорий к многоквартирным  
жилым домам  
в городе Магадане

**С х е м а № III-53**  
**расположения земельного участка на кадастровом плане территории**  
**в городе Магадане по переулку Марчekanскому, дом 17В**



Приложение № 45  
к схеме границ прилегающих  
территорий к многоквартирным  
жилым домам  
в городе Магадане

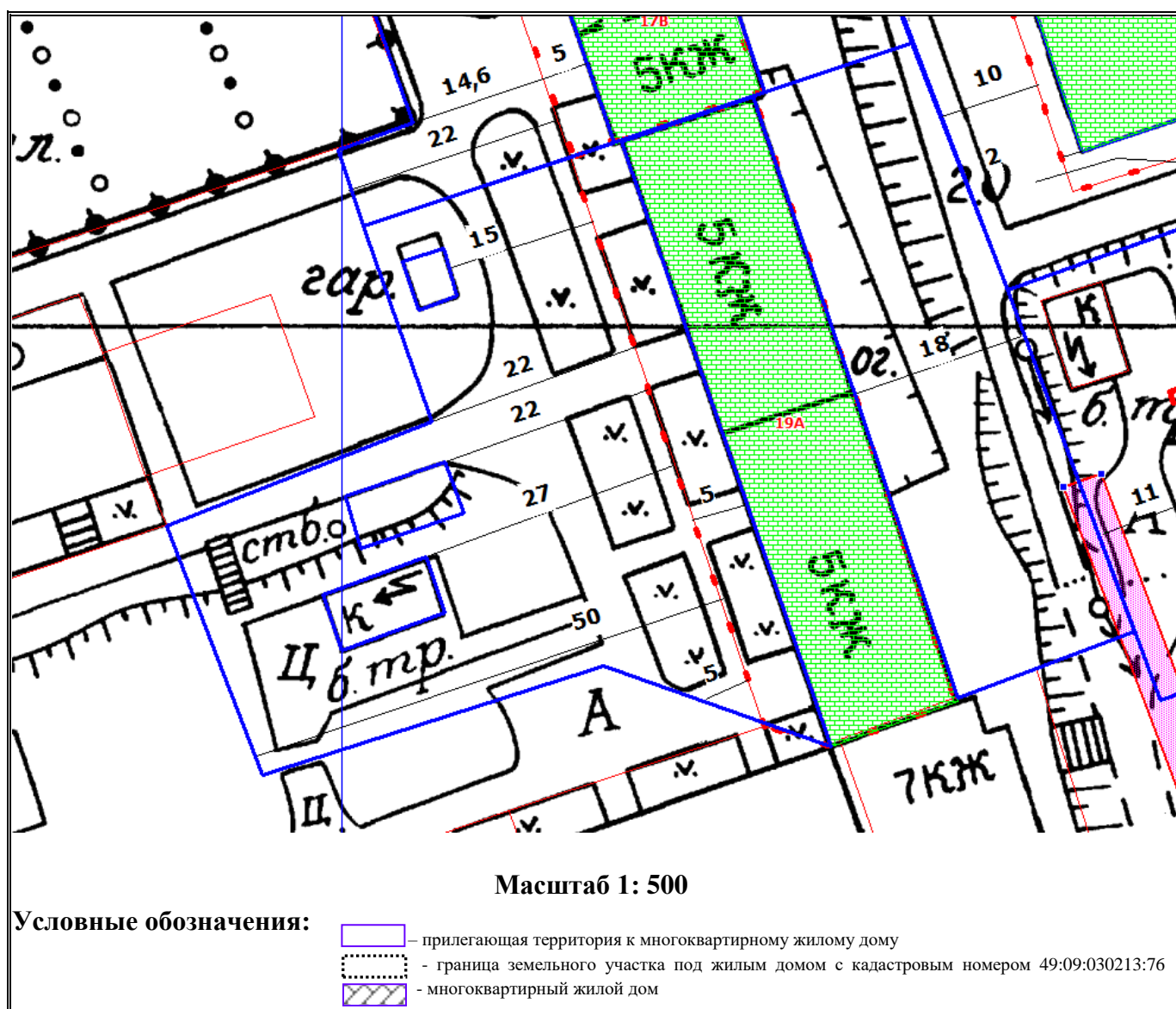
**С х е м а № III-51**  
**расположения земельного участка на кадастровом плане территории**  
**в городе Магадане по переулку Марчеканскому, дом 19**





Приложение № 46  
к схеме границ прилегающих  
территорий к многоквартирным  
жилым домам  
в городе Магадане

**С х е м а № III-52**  
**расположения земельного участка на кадастровом плане территории**  
**в городе Магадане по переулку Марчekanскому, дом 19А**



ул. Лукса

5 КЖ

5 КЖ

9 КЖ

Д

дет. пл.

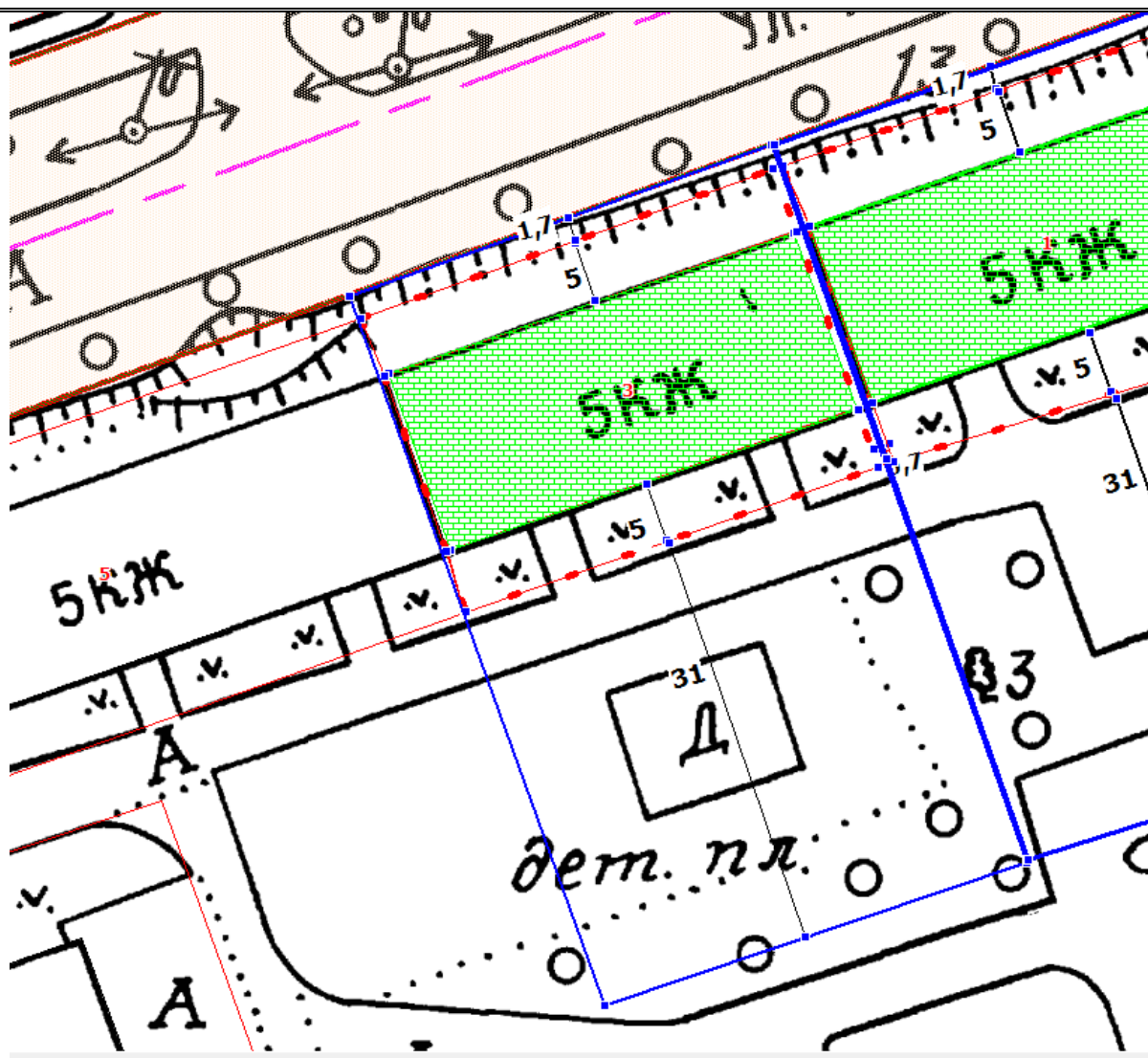
Масштаб 1: 500

Условные обозначения:

- прилегающая территория к многоквартирному жилому дому
- граница земельного участка под жилым домом с кадастровым номером 49:09:030213:51
- многоквартирный жилой дом

Приложение № 48  
к схеме границ прилегающих  
территорий к многоквартирным  
жилым домам  
в городе Магадане

**С х е м а № III-43**  
**расположения земельного участка на кадастровом плане территории**  
**в городе Магадане по улице Лукса, дом 3**



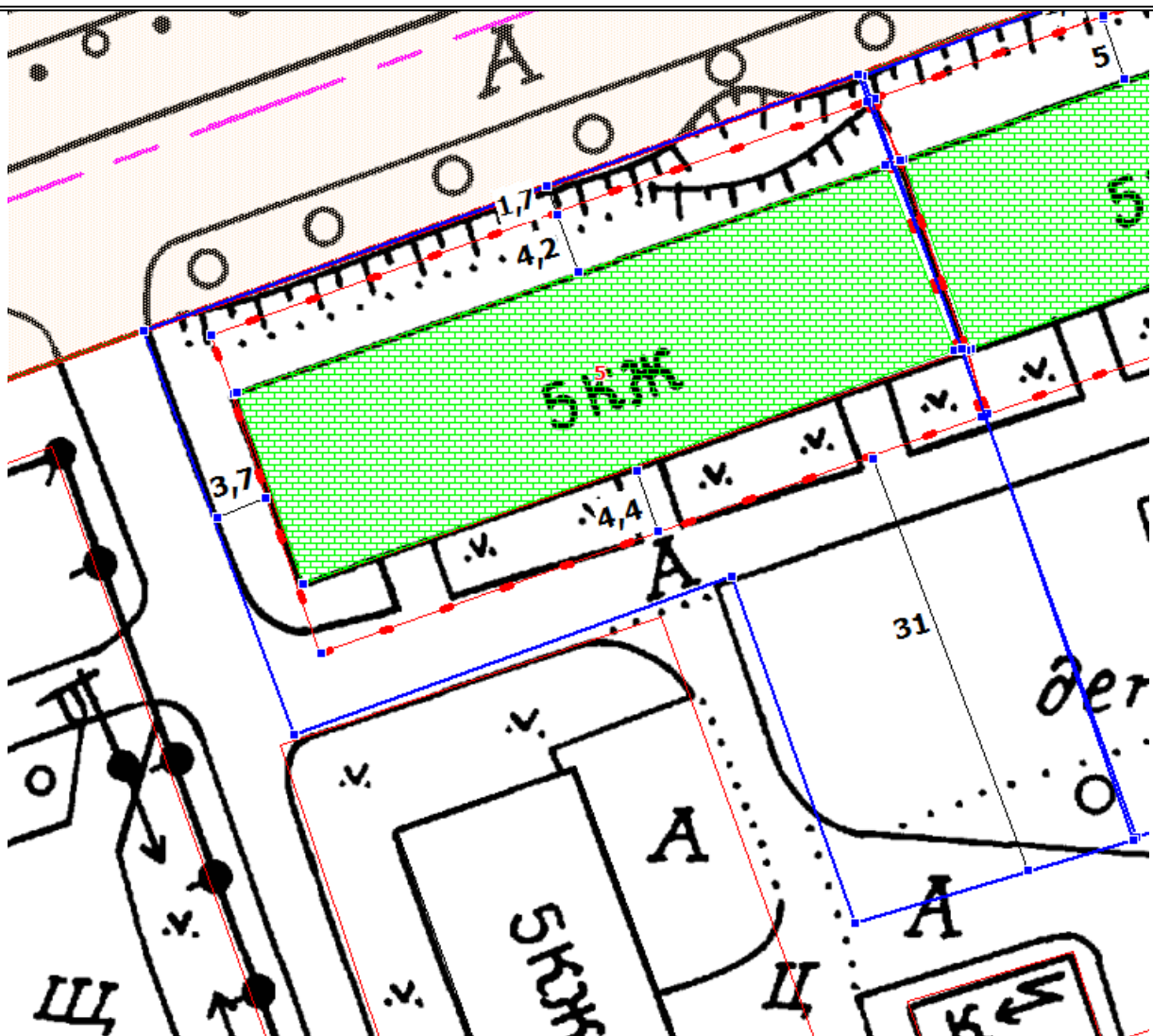
Масштаб 1: 500

Условные обозначения:

- прилегающая территория к многоквартирному жилому дому
- граница земельного участка под жилым домом с кадастровым номером 49:09:030213:50
- многоквартирный жилой дом

Приложение № 49  
к схеме границ прилегающих  
территорий к многоквартирным  
жилым домам  
в городе Магадане

**С х е м а № III-44**  
**расположения земельного участка на кадастровом плане территории**  
**в городе Магадане по улице Лукса, дом 5**



Масштаб 1: 500

Условные обозначения:



- прилегающая территория к многоквартирному жилому дому

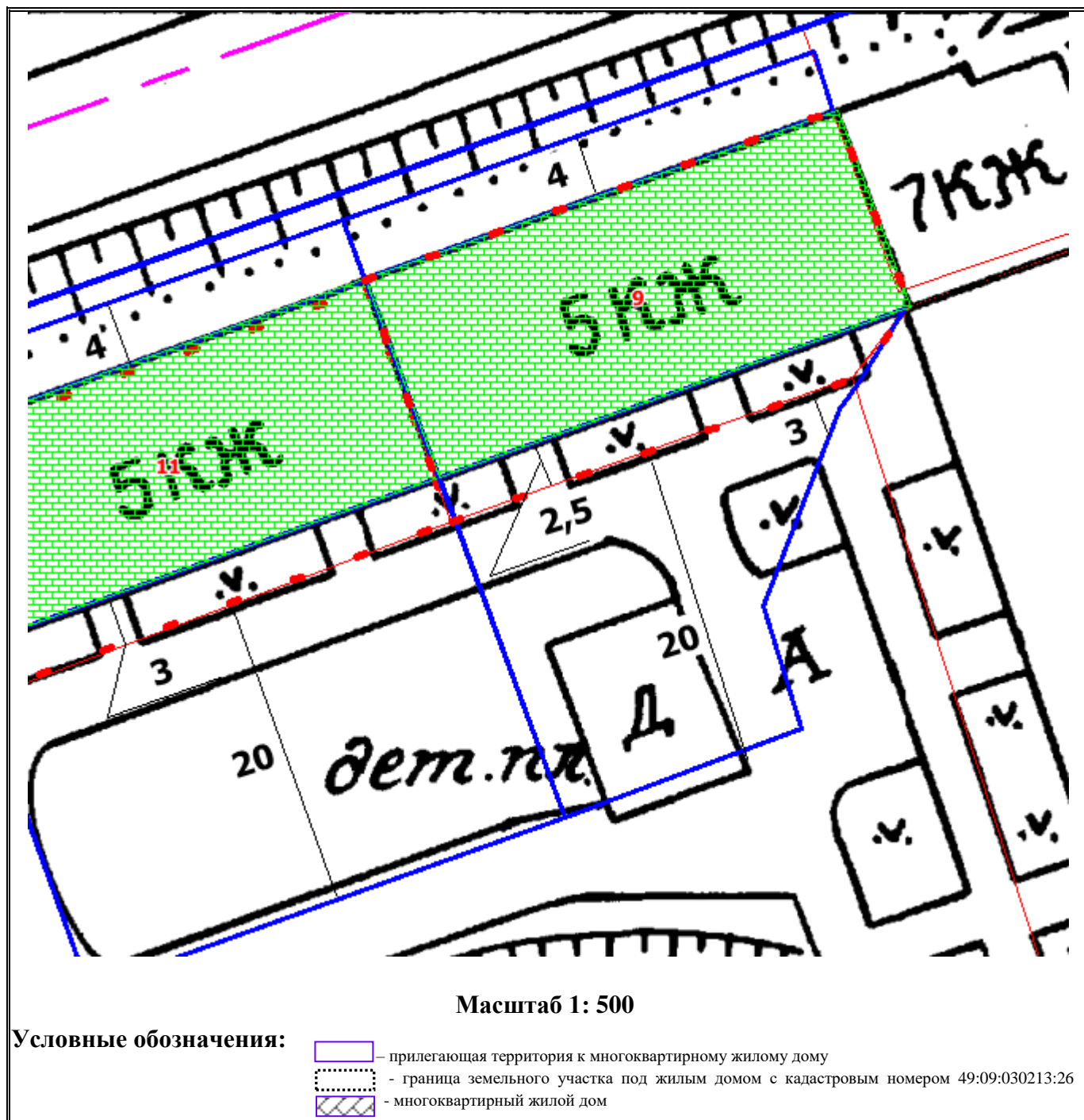
- граница земельного участка под жилым домом с кадастровым номером 49:09:030213:49

- многоквартирный жилой дом



Приложение № 50  
к схеме границ прилегающих  
территорий к многоквартирным  
жилым домам  
в городе Магадане

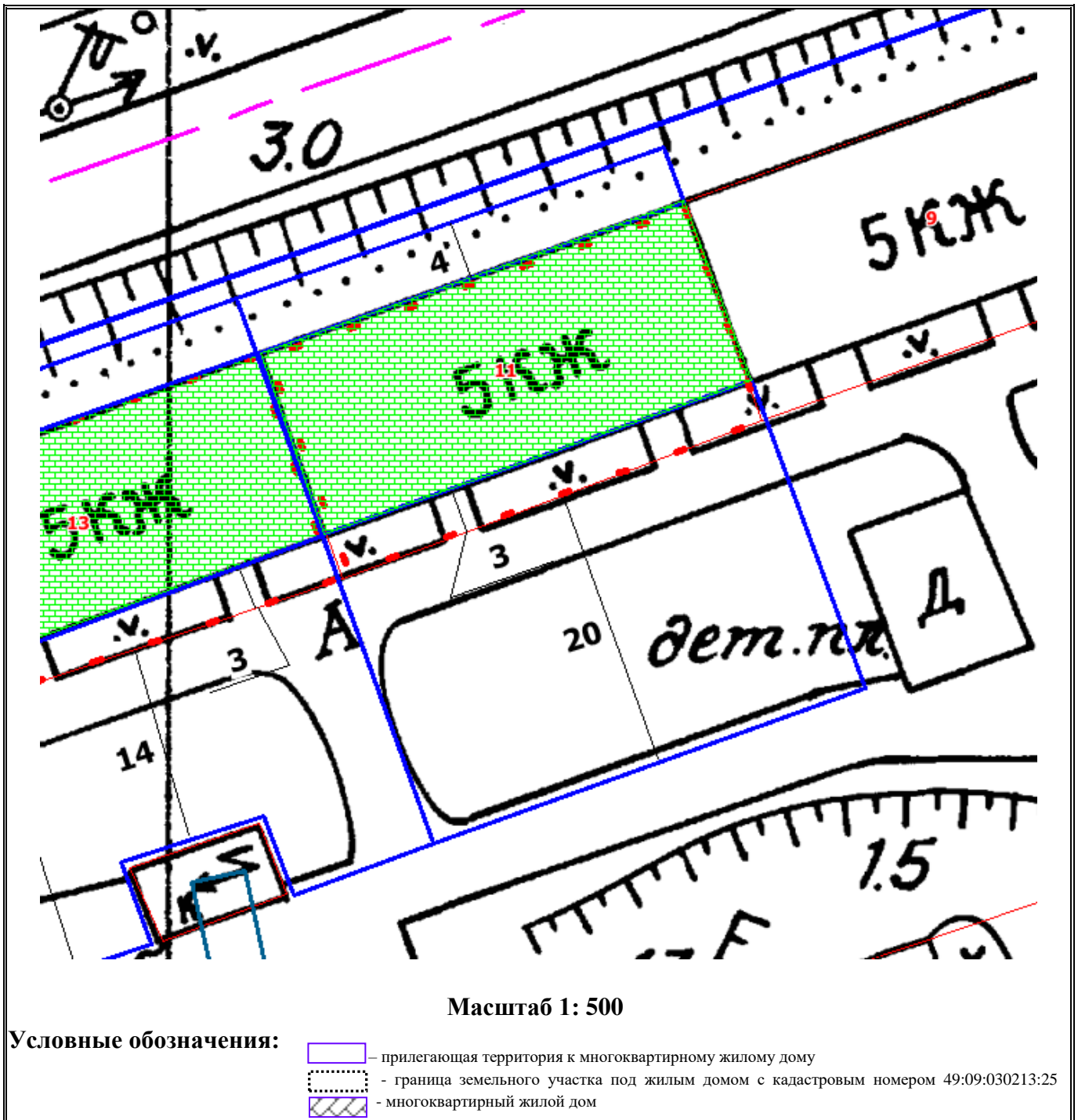
**С х е м а № III-60**  
**расположения земельного участка на кадастровом плане территории**  
**в городе Магадане по улице Лукса, дом 9**





Приложение № 51  
к схеме границ прилегающих  
территорий к многоквартирным  
жилым домам  
в городе Магадане

**С х е м а № III-61**  
**расположения земельного участка на кадастровом плане территории**  
**в городе Магадане по улице Лукса, дом 11**



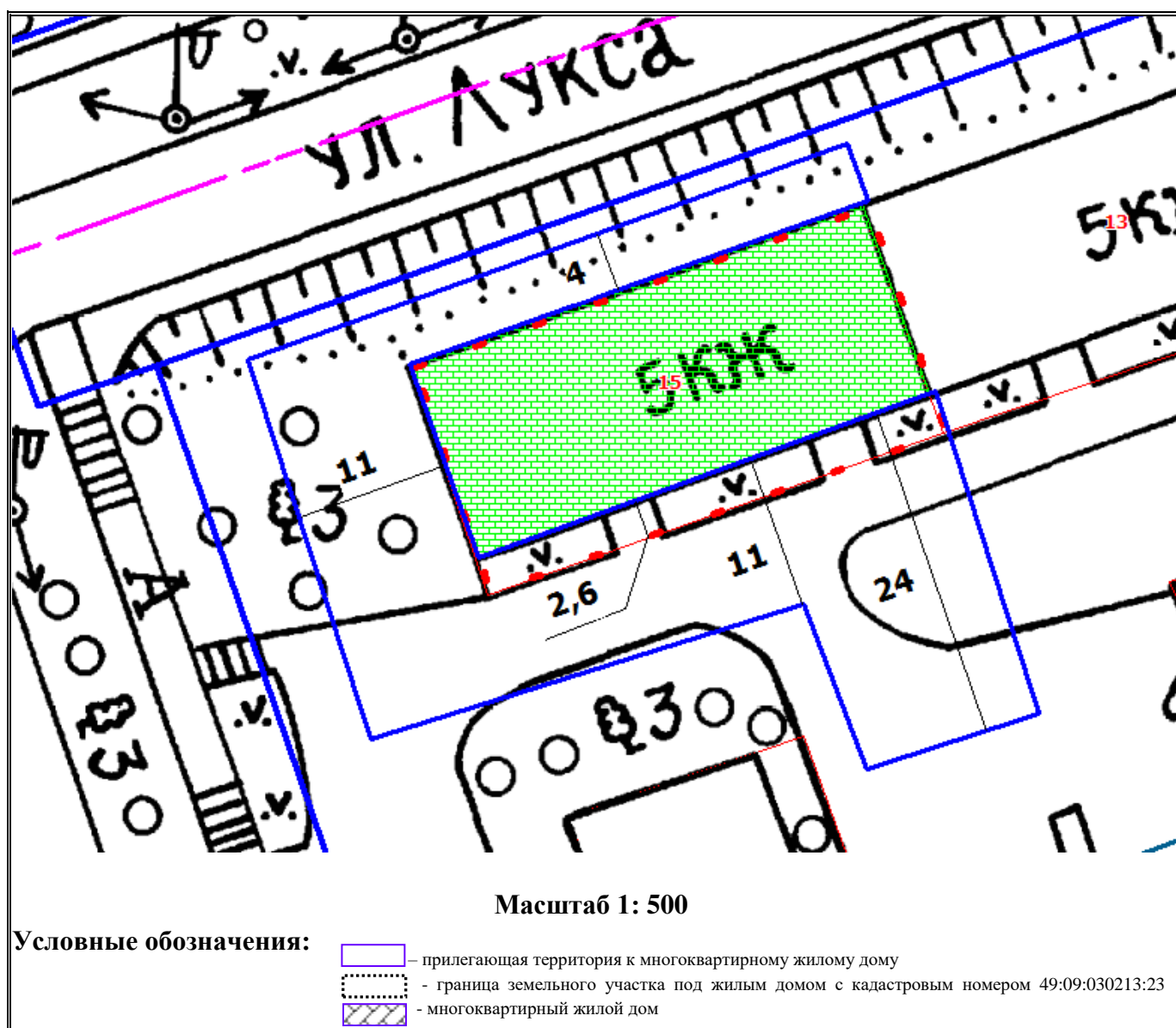
Приложение № 52  
к схеме границ прилегающих  
территорий к многоквартирным  
жилым домам  
в городе Магадане

**С х е м а № III-62**  
**расположения земельного участка на кадастровом плане территории**  
**в городе Магадане по улице Лукса, дом 13**



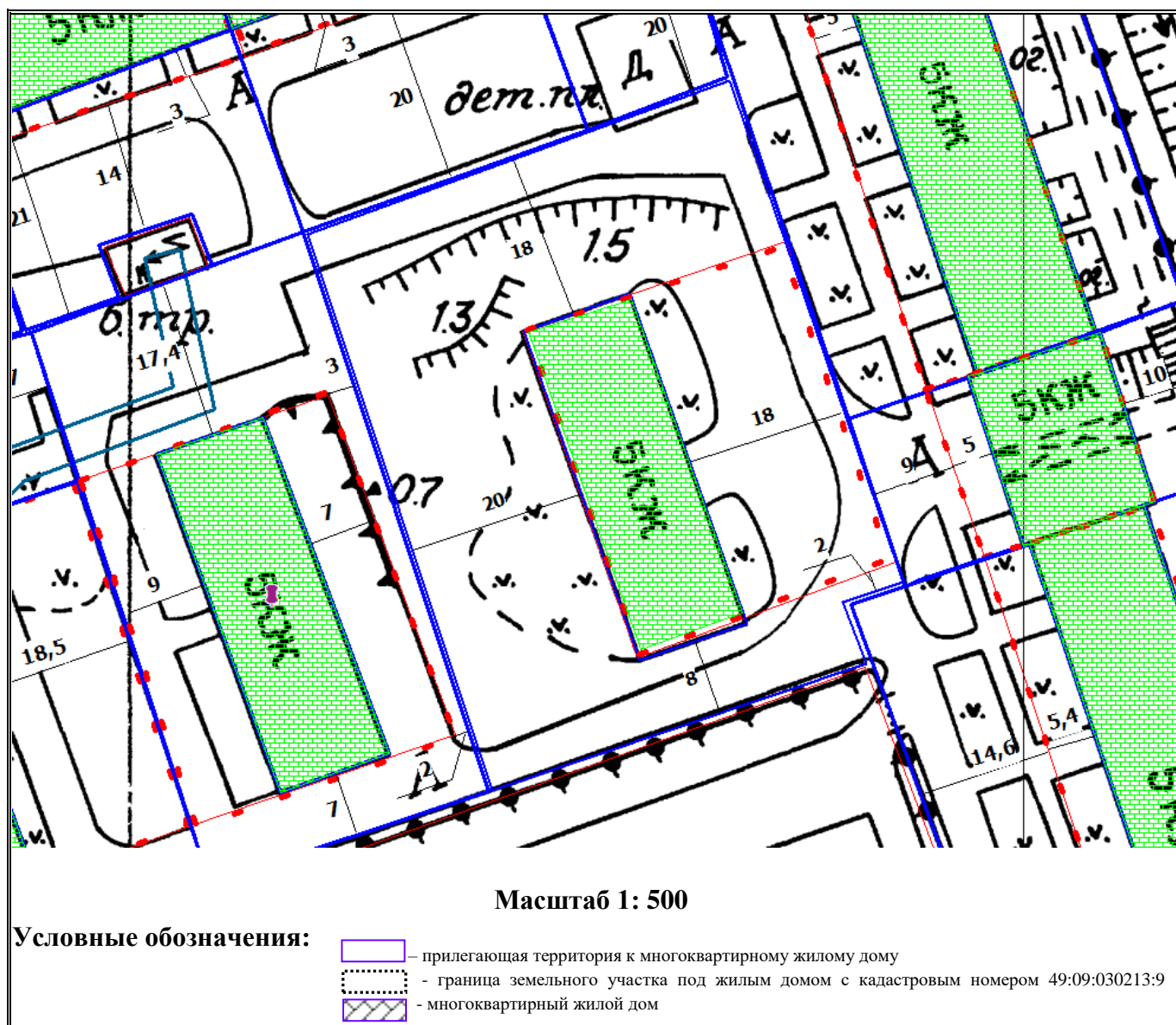
Приложение № 53  
к схеме границ прилегающих  
территорий к многоквартирным  
жилым домам  
в городе Магадане

**С х е м а № III-63**  
**расположения земельного участка на кадастровом плане территории**  
**в городе Магадане по улице Лукса, дом 15**



Приложение № 54  
к схеме границ прилегающих  
территорий к многоквартирным  
жилым домам  
в городе Магадане

**С х е м а № III-64**  
**расположения земельного участка на кадастровом плане территории**  
**в городе Магадане по улице Лукса, дом 15А**



Приложение № 55  
к схеме границ прилегающих  
территорий к многоквартирным  
жилым домам  
в городе Магадане

**С х е м а № III-65**  
**расположения земельного участка на кадастровом плане территории**  
**в городе Магадане по улице Лукса, дом 17А**

