

# МЭРИЯ ГОРОДА МАГАДАНА

## ПОСТАНОВЛЕНИЕ

от 20.12.2021 № 4066

г. Магадан

### **О внесении изменений в постановление мэрии города Магадана от 23.06.2020 № 1663 «Об утверждении схемы границ прилегающих территорий в городе Магадане»**

Руководствуясь ст. 45.1 Федерального закона от 06.10.2003 № 131-ФЗ «Об общих принципах организации местного самоуправления в Российской Федерации», Законом Магаданской области от 06.12.2018 № 2319-ОЗ «О порядке определения границ территорий, прилегающих к зданию, строению, сооружению, образованному земельному участку (прилегающих территорий)», п. 3.4.1 Правил благоустройства и содержания территории муниципального образования «Город Магадан», утвержденных решением Магаданской городской Думы от 03.03.2015 № 5-Д, статьями 35.1, 45 Устава муниципального образования «Город Магадан», мэрия города Магадана **постановляет:**

1. Внести изменения в постановление мэрии города Магадана от 23.06.2020 № 1663 «Об утверждении схемы границ прилегающих территорий в городе Магадане», дополнив приложение строками 56-88 согласно приложению к настоящему постановлению.

2. Департаменту строительства, архитектуры, технического и экологического контроля мэрии города Магадана (Горностаева) в течение 10 рабочих дней со дня принятия настоящего решения о размещении объекта направить копию настоящего постановления в управление административно-технического контроля мэрии города Магадана.

3. Постановление подлежит опубликованию в периодическом печатном издании «Вечерний Магадан» и на официальном сайте мэрии города Магадана [www.magadangorod.ru](http://www.magadangorod.ru) в сети «Интернет».

4. Контроль за исполнением настоящего постановления возложить на первого заместителя мэра города Магадана Малашевского А.В.

Глава муниципального образования  
«Город Магадан», мэр города Магадана

Ю. Гришан

## ПРИЛОЖЕНИЕ

к постановлению мэрии  
города Магадана  
от 20.12.2021 № 4066

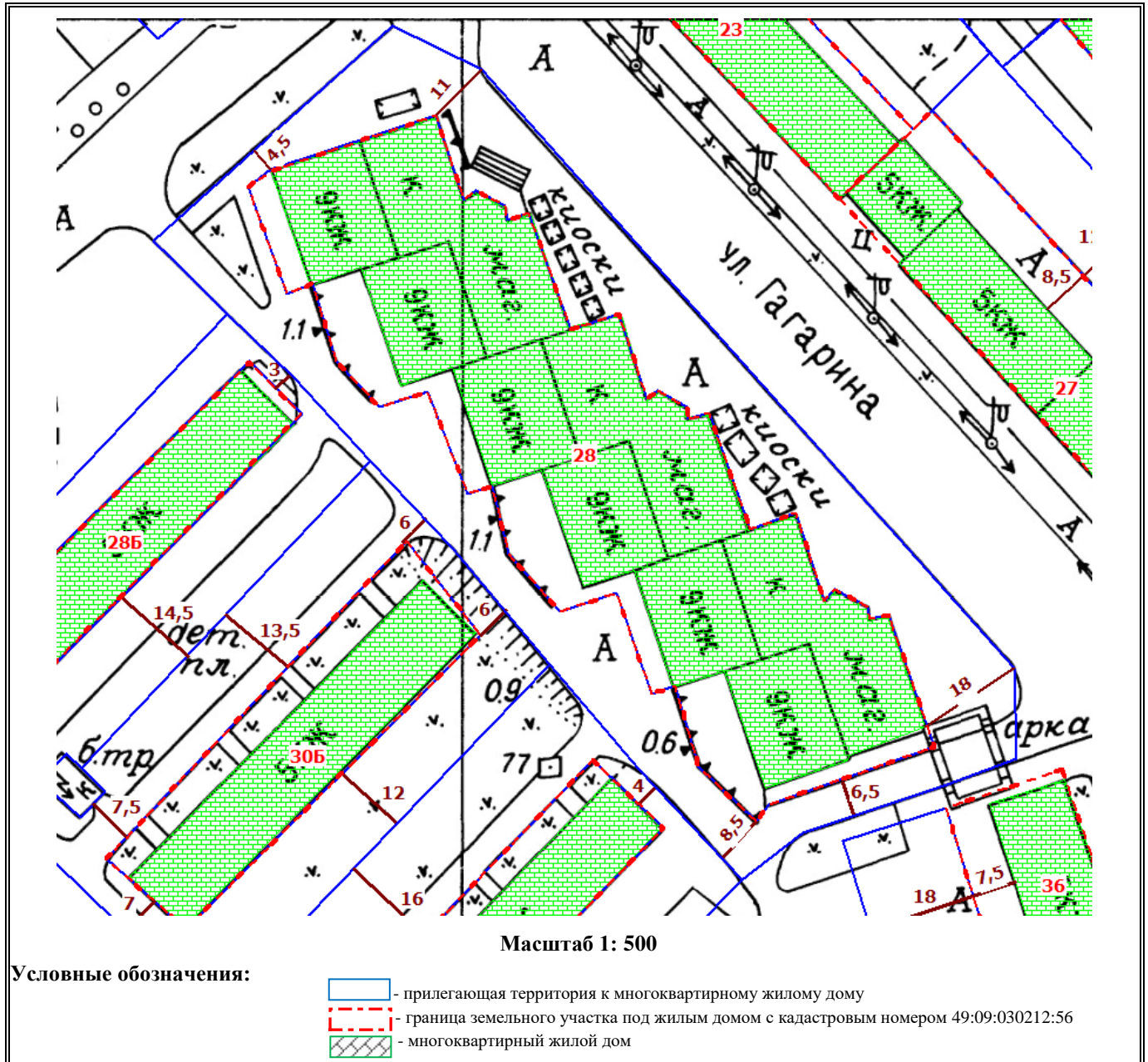
### СХЕМА границ прилегающих территорий к многоквартирным жилым домам в городе Магадане

№ п/п	№ схемы	Местоположение прилегающей территории (адресные ориентиры)	Кадастровый номер объ- екта (земельного участка), по отношению к кото- рому устанавливается прилегающая территория	Площадь прилегающей территории, кв. м	Графическая часть (№ приложения к схеме)
56	III-82	улица Гагарина, 28	49:09:030212:56	4074	Приложение 56
57	III-83	улица Гагарина, 28Б	49:09:030212:22	1756	Приложение 57
58	III-87	улица Гагарина, 28В	49:09:030212:20	1965	Приложение 58
59	III-84	улица Гагарина, 30Б	49:09:030212:28	2346	Приложение 59
60	III-86	улица Гагарина, 30В	49:09:030212:25	1529	Приложение 60
61	III-85	улица Гагарина, 32Б	49:09:030212:29	2640	Приложение 61
62	III-85-1	улица Гагарина, 32В	49:09:030212:26	1742	Приложение 62
63	III-81	улица Гагарина, 36	49:09:030212:60	621	Приложение 63
64	III-80	улица Гагарина, 38	49:09:030212:61	698	Приложение 64
65	III-79	улица Гагарина, 40	49:09:030212:62	607	Приложение 65
66	III-76	улица Лукса, 2	49:09:030212:58	1977	Приложение 66
67	III-75	улица Лукса, 4	49:09:030212:52	1800	Приложение 67
68	III-77	улица Лукса, 4А	49:09:030212:35	1073	Приложение 68
69	III-78	улица Лукса, 4Б	49:09:030212:30	2796	Приложение 69
70	III-66	улица Лукса, 6	49:09:030212:36	942	Приложение 70

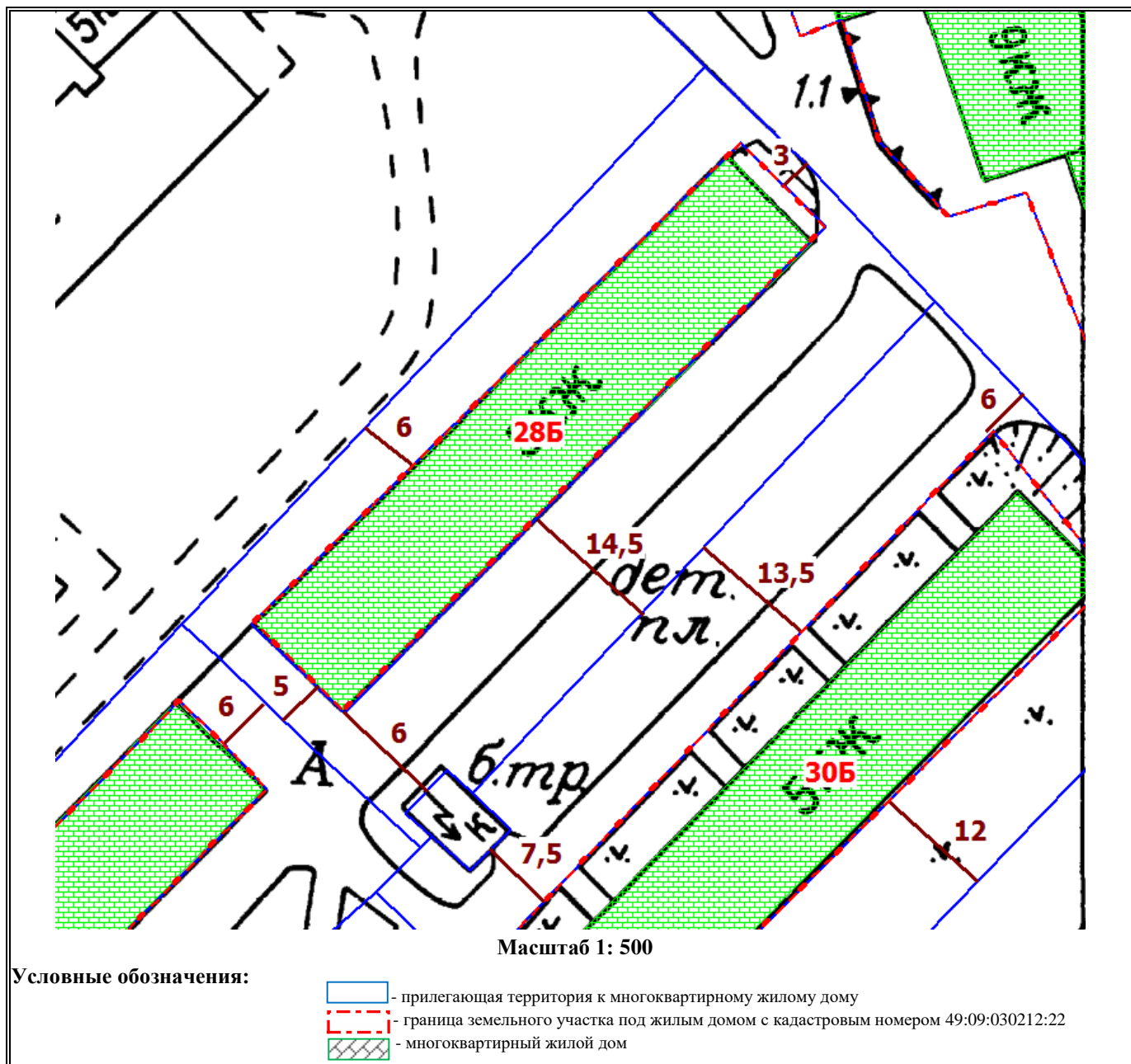
71	III-67	улица Лукса, 8	49:09:030212:37	1059	Приложение 71
72	III-68	улица Лукса, 10	49:09:030212:38	Прилегающая территория в границах з.у.	Приложение 72
73	III-68-1	улица Лукса, 10А	49:09:030212:64	842	Приложение 73
74	III-68-2	улица Лукса, 12	49:09:030212:39	566	Приложение 74
75	III-68-3	улица Лукса, 14	9:09:030212:40	278	Приложение 75
76	III-68-4	переулок Марчеканский, 13	49:09:030212:41	2241	Приложение 76
77	III-69	переулок Марчеканский, 11	49:09:030212:54	1078	Приложение 77
78	III-71	переулок Марчеканский, 9	49:09:030212:44	1207	Приложение 78
79	III-73	переулок Марчеканский, 7А	49:09:030211:9	1412	Приложение 79
80	III-72	переулок Марчеканский, 7	49:09:030211:55	2399	Приложение 80
81	III-74	переулок Марчеканский, 5	49:09:030211:68	1922	Приложение 81
82	III-89	улица Якутская, 67	49:09:030211:72	1733	Приложение 82
83	III-88	улица Якутская, 69Б	49:09:030211:51	1466	Приложение 83
84	III-90	улица Гагарина, 22	49:09:030211:4	630	Приложение 84
85	III-93	улица Гагарина, 24А	49:09:030211:60	Прилегающая территория в границах з.у.	Приложение 85
86	III-91-1	улица Гагарина, 24, корп. 1	49:09:030211:69	1926	Приложение 86
87	III-91-2	улица Гагарина, 24, корп. 2	49:09:030211:45	1443	Приложение 87
88	III-92	улица Гагарина, 26	49:09:030211:64	840	Приложение 88



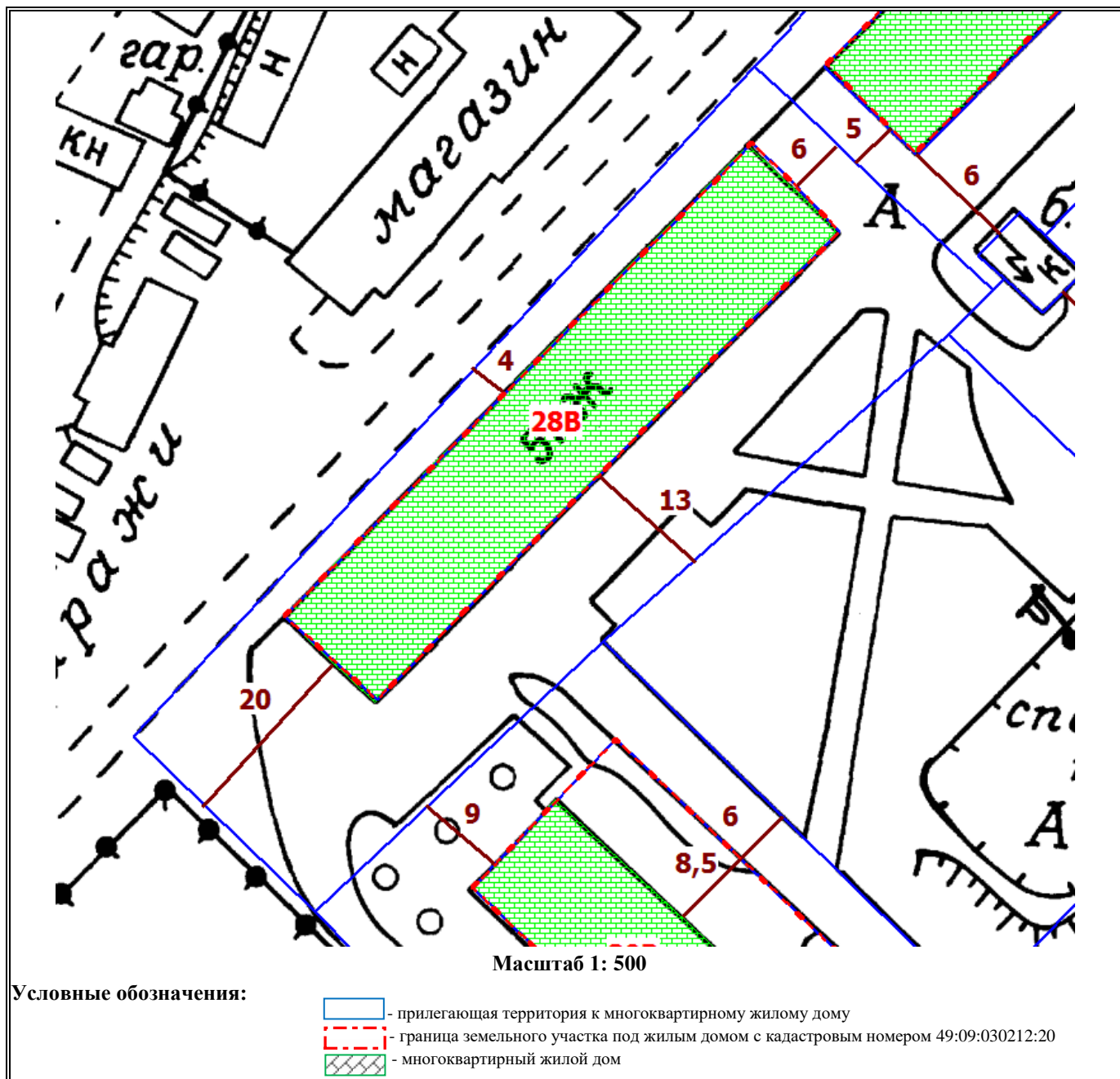
**С х е м а № III-82**  
**расположения земельного участка на кадастровом плане территории**  
**в городе Магадане по улице Гагарина, дом 28**



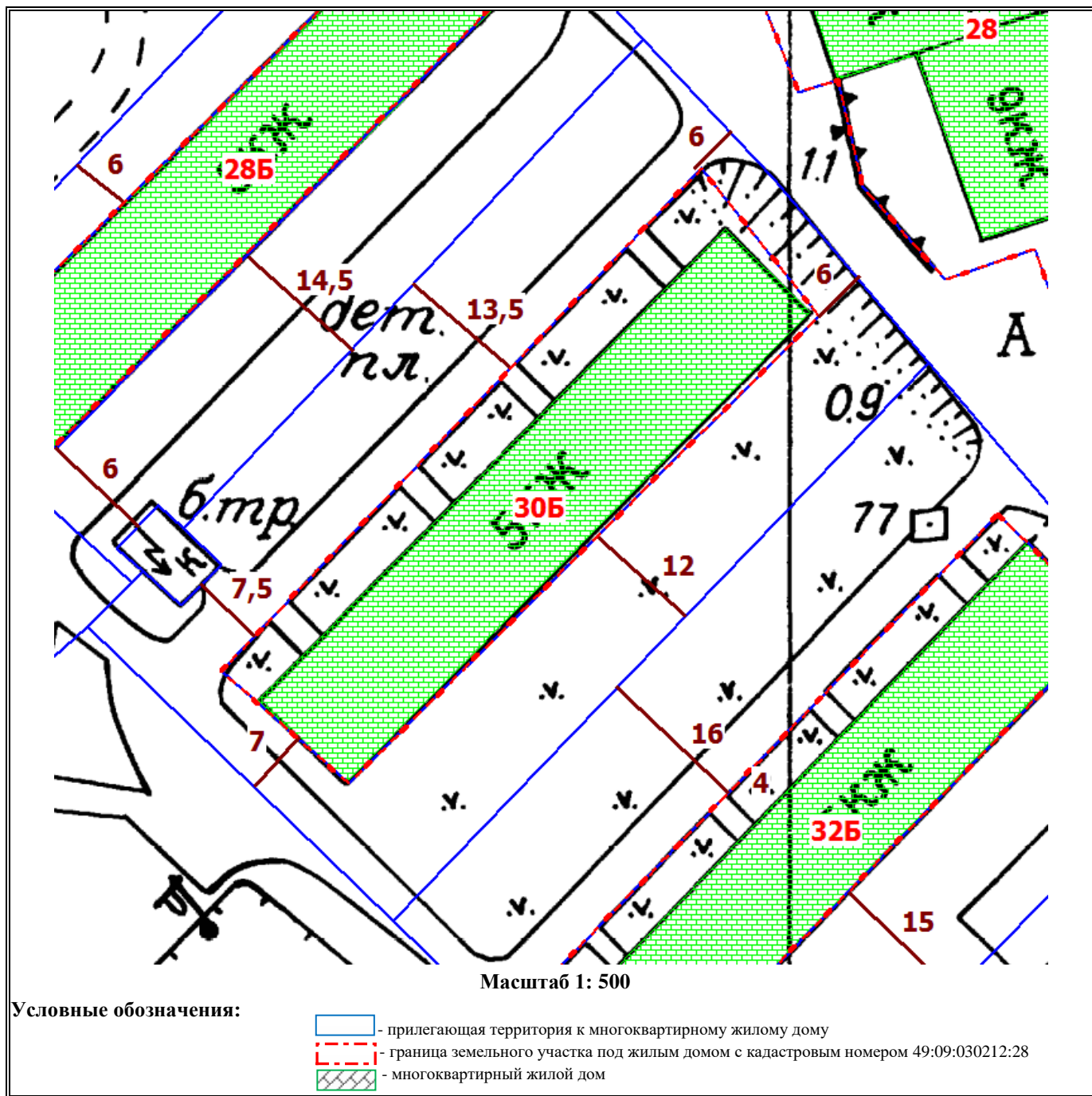
**С х е м а № III-83**  
**расположения земельного участка на кадастровом плане территории**  
**в городе Магадане по улице Гагарина, дом 28 Б**



**С х е м а № III-87**  
**расположения земельного участка на кадастровом плане территории**  
**в городе Магадане по улице Гагарина, дом 28 В**

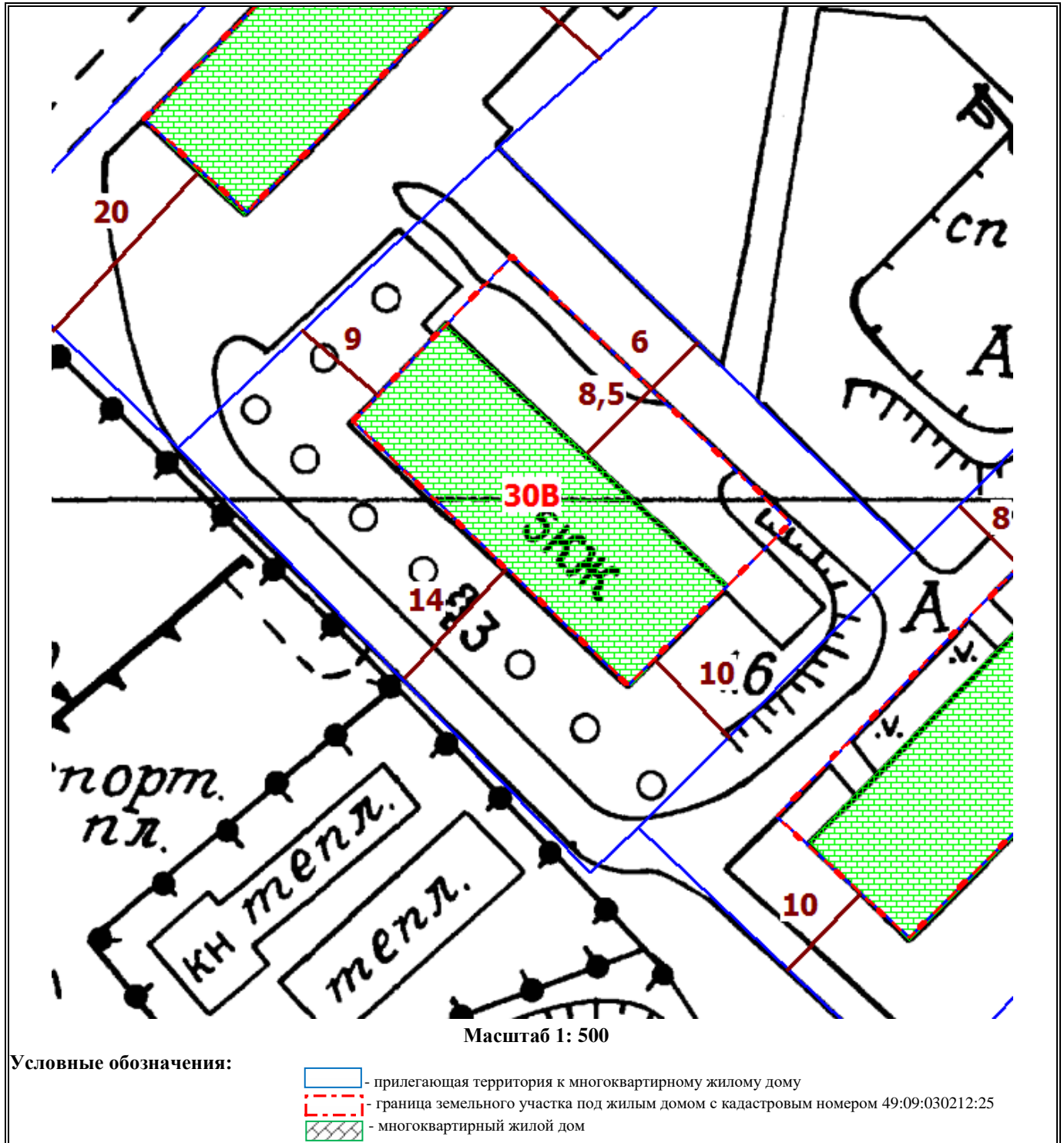


**С х е м а № III-84**  
**расположения земельного участка на кадастровом плане территории**  
**в городе Магадане по улице Гагарина, дом 30Б**

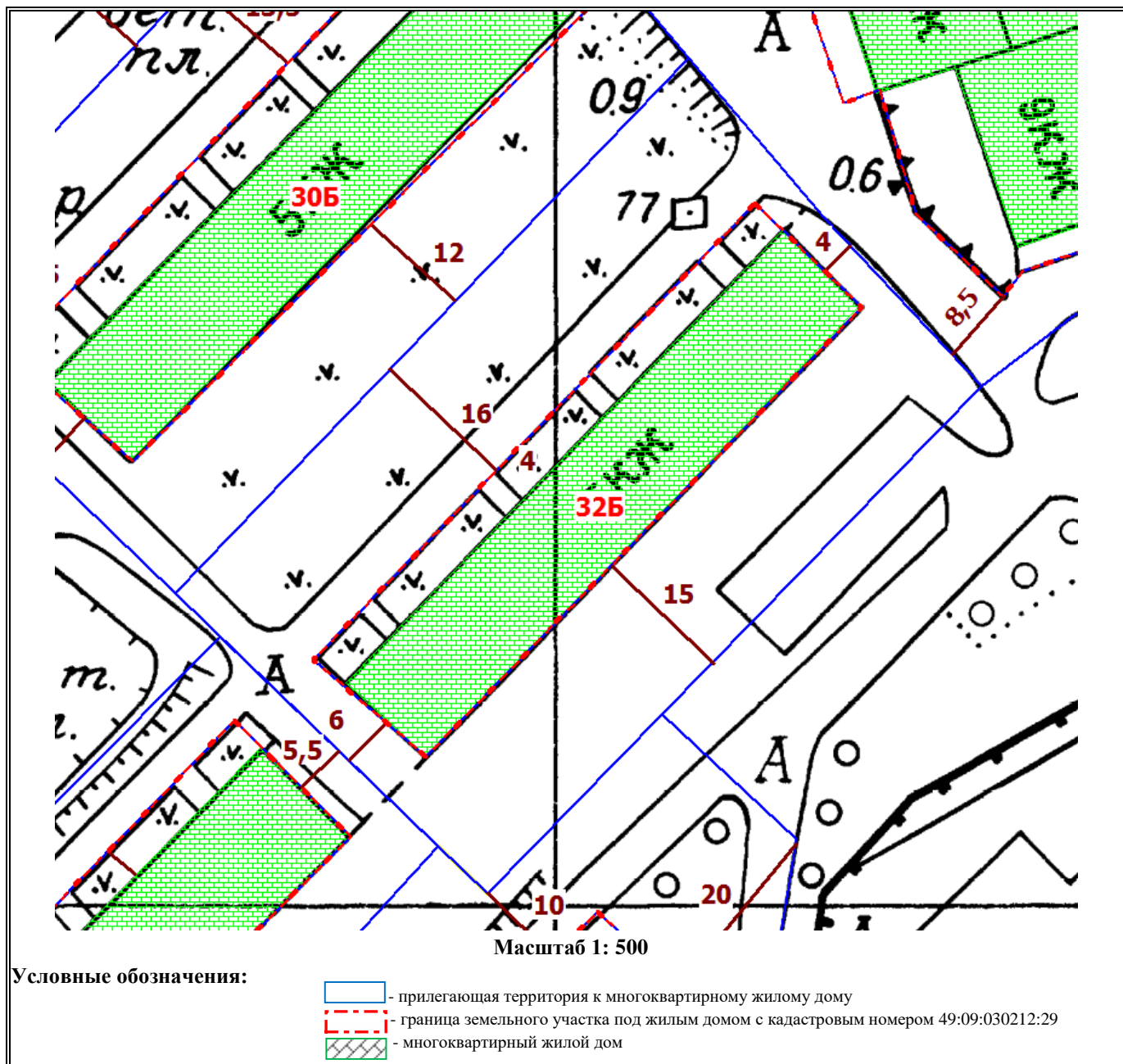




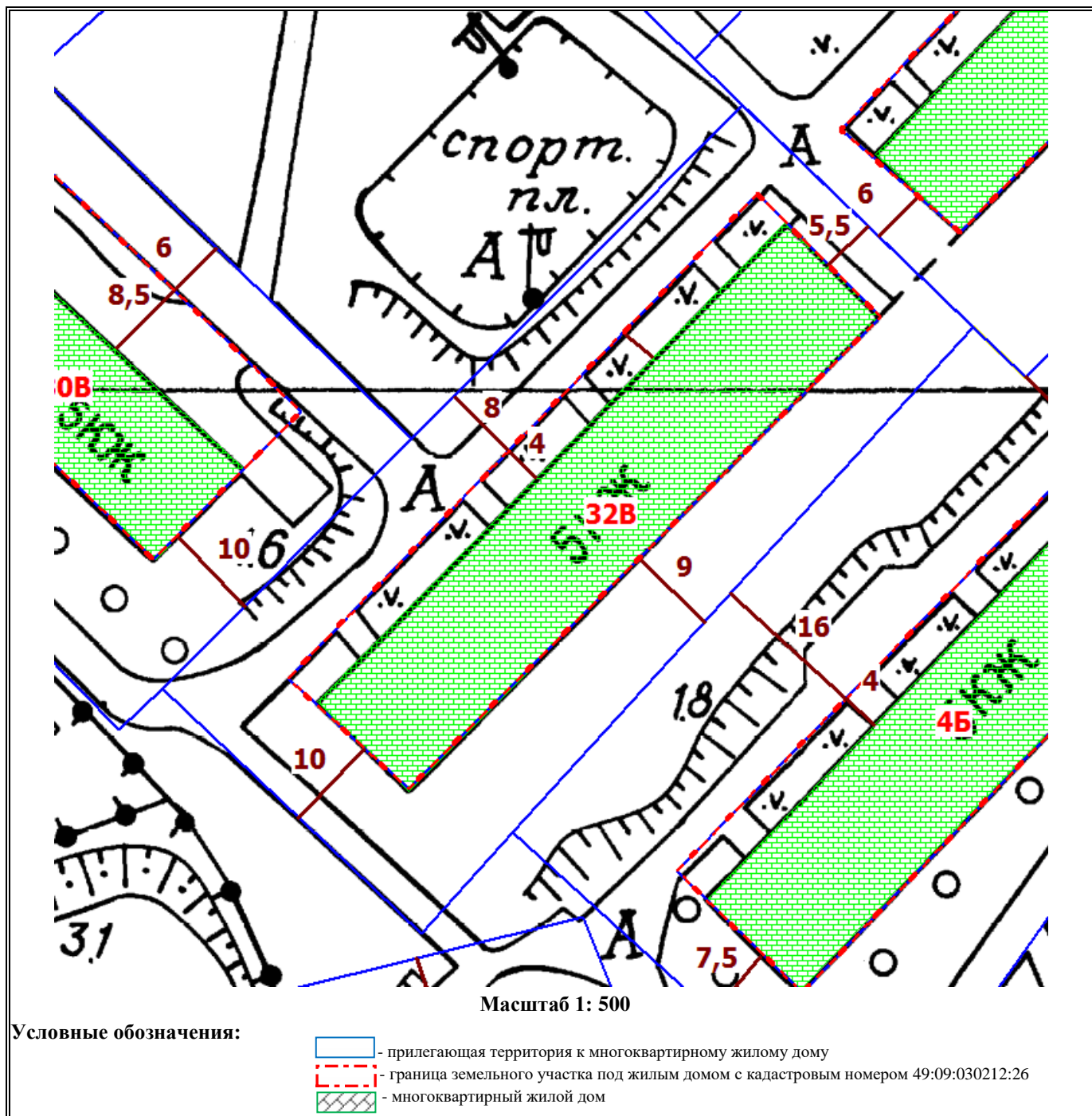
**С х е м а № III-86**  
**расположения земельного участка на кадастровом плане территории**  
**в городе Магадане по улице Гагарина, дом 30 В**



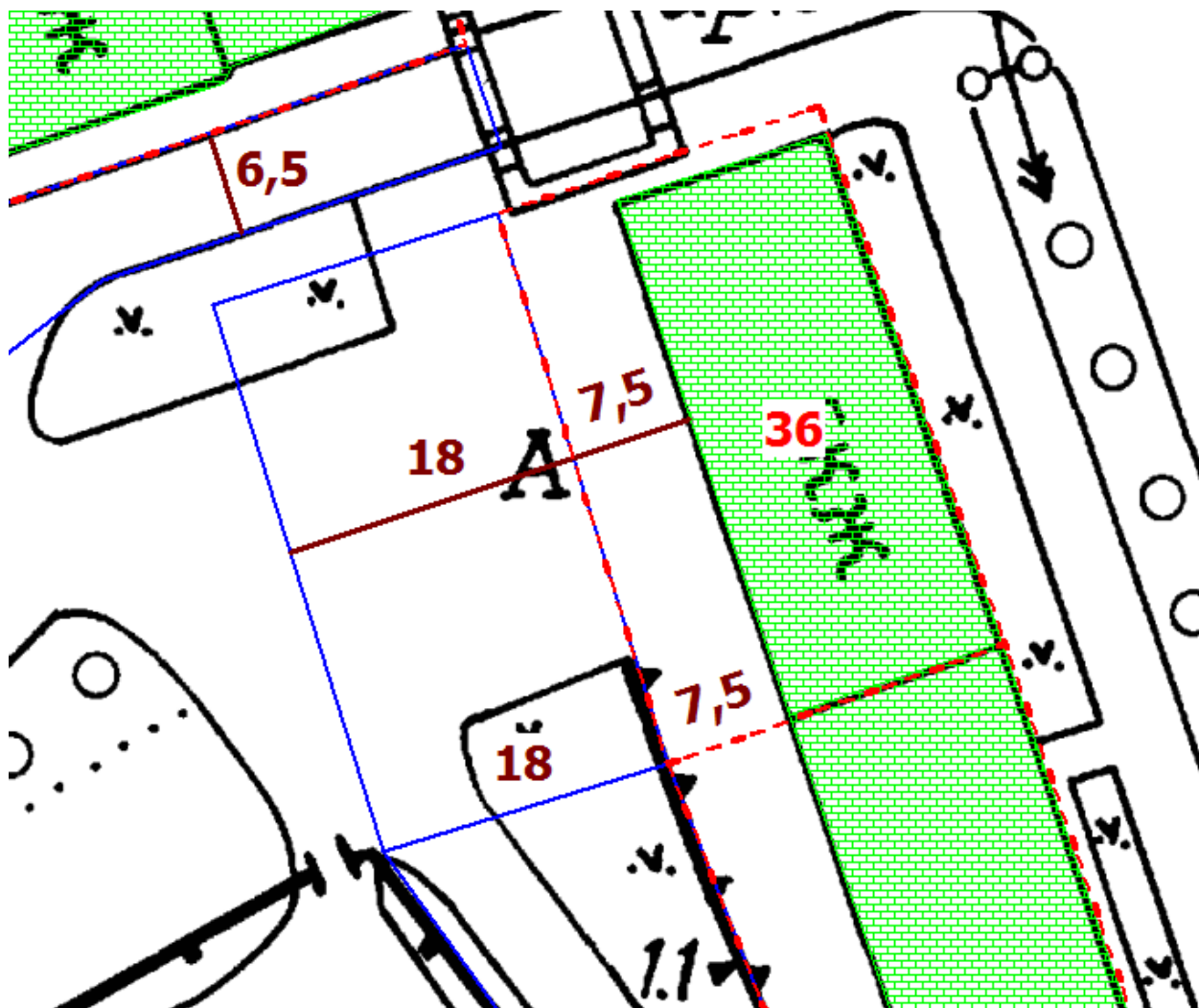
**С х е м а № III-85**  
**расположения земельного участка на кадастровом плане территории**  
**в городе Магадане по улице Гагарина, дом 32Б**



**С х е м а № III-85-1**  
**расположения земельного участка на кадастровом плане территории**  
**в городе Магадане по улице Гагарина, дом 32В**






**С х е м а № III-81**  
**расположения земельного участка на кадастровом плане территории**  
**в городе Магадане по улице Гагарина, дом 36**



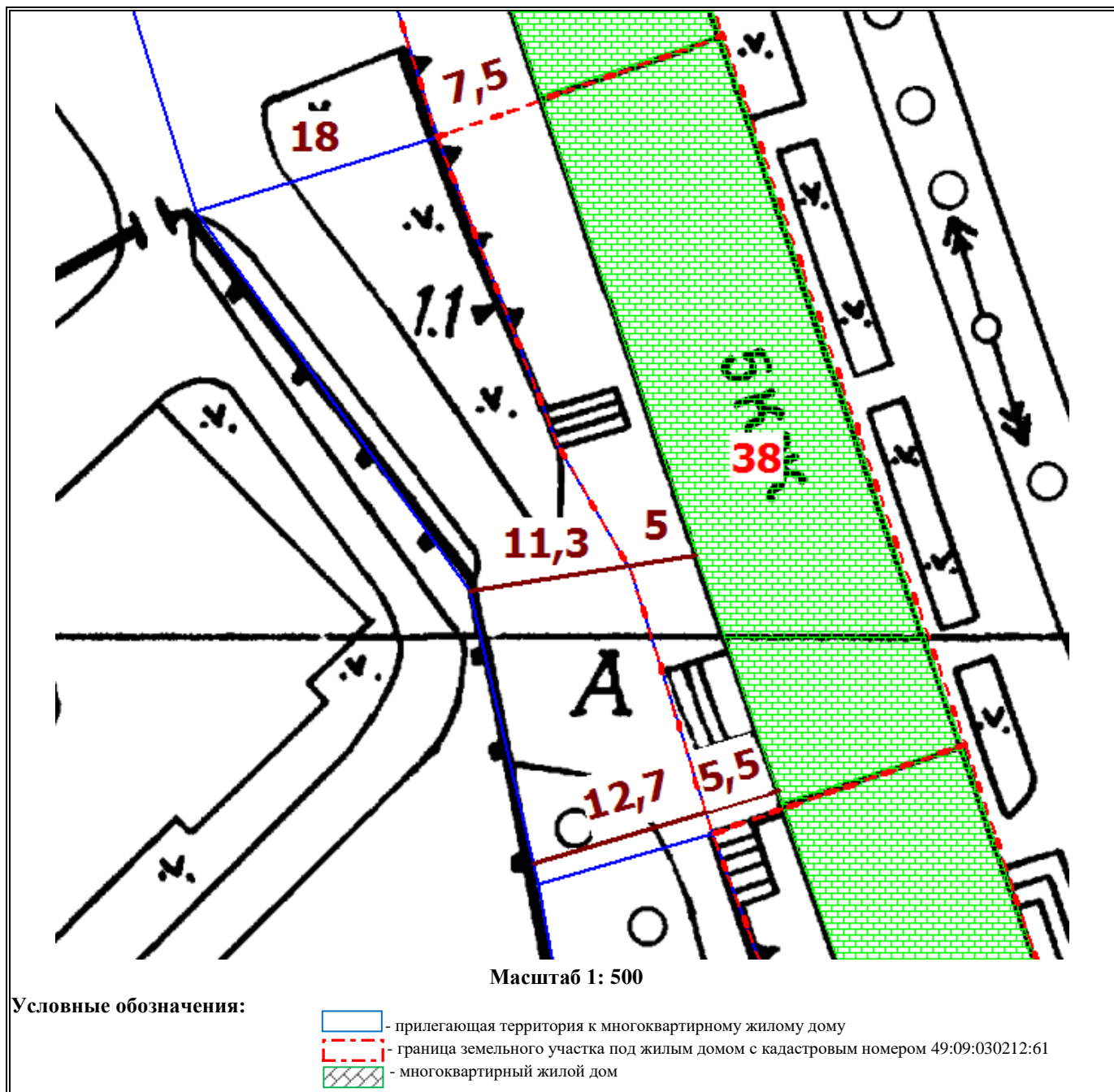
Масштаб 1: 500

Условные обозначения:

-  - прилегающая территория к многоквартирному жилому дому
-  - граница земельного участка под жилым домом с кадастровым номером 49:09:030212:60
-  - многоквартирный жилой дом



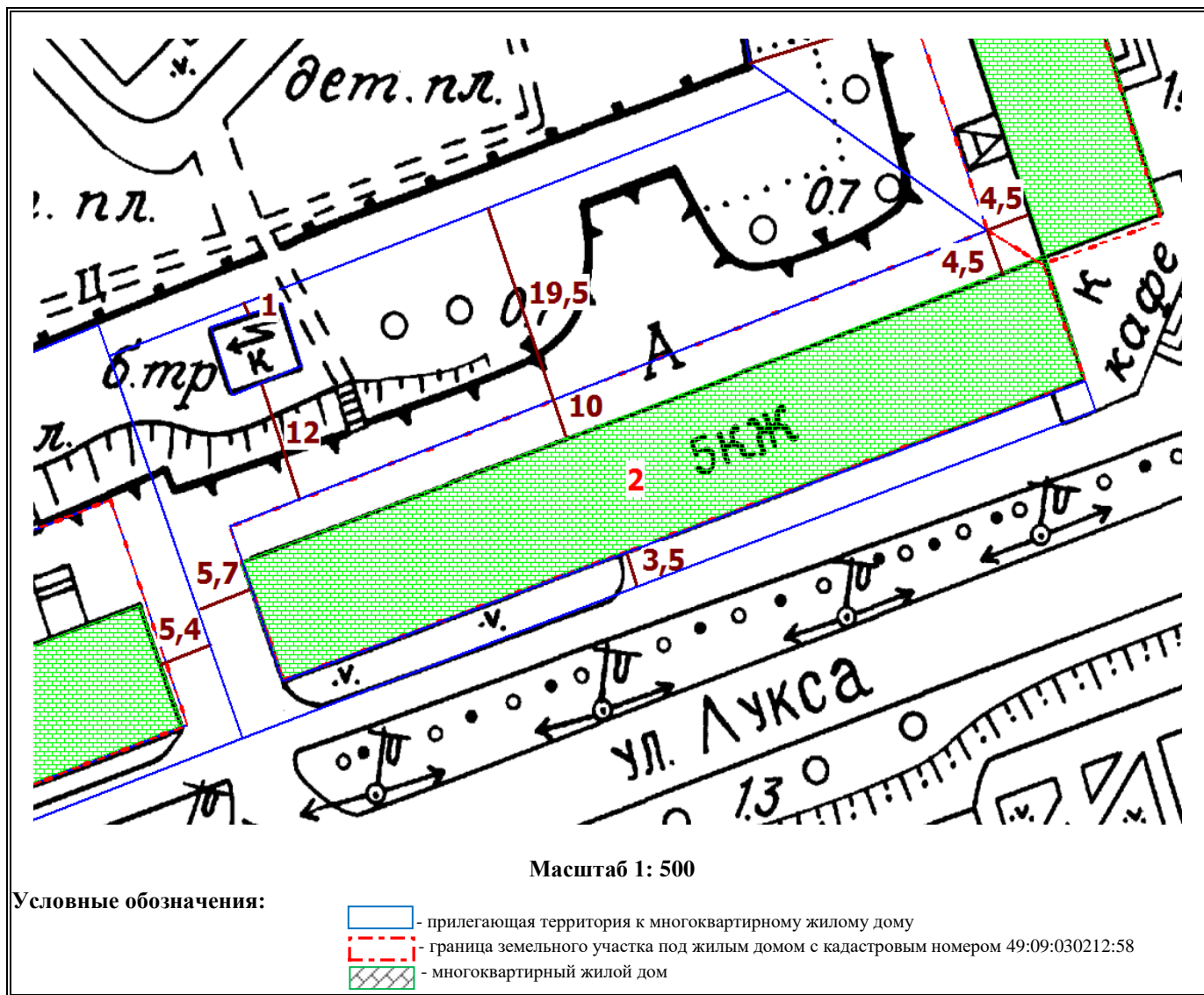
**С х е м а № III-80**  
**расположения земельного участка на кадастровом плане территории**  
**в городе Магадане по улице Гагарина, дом 38**



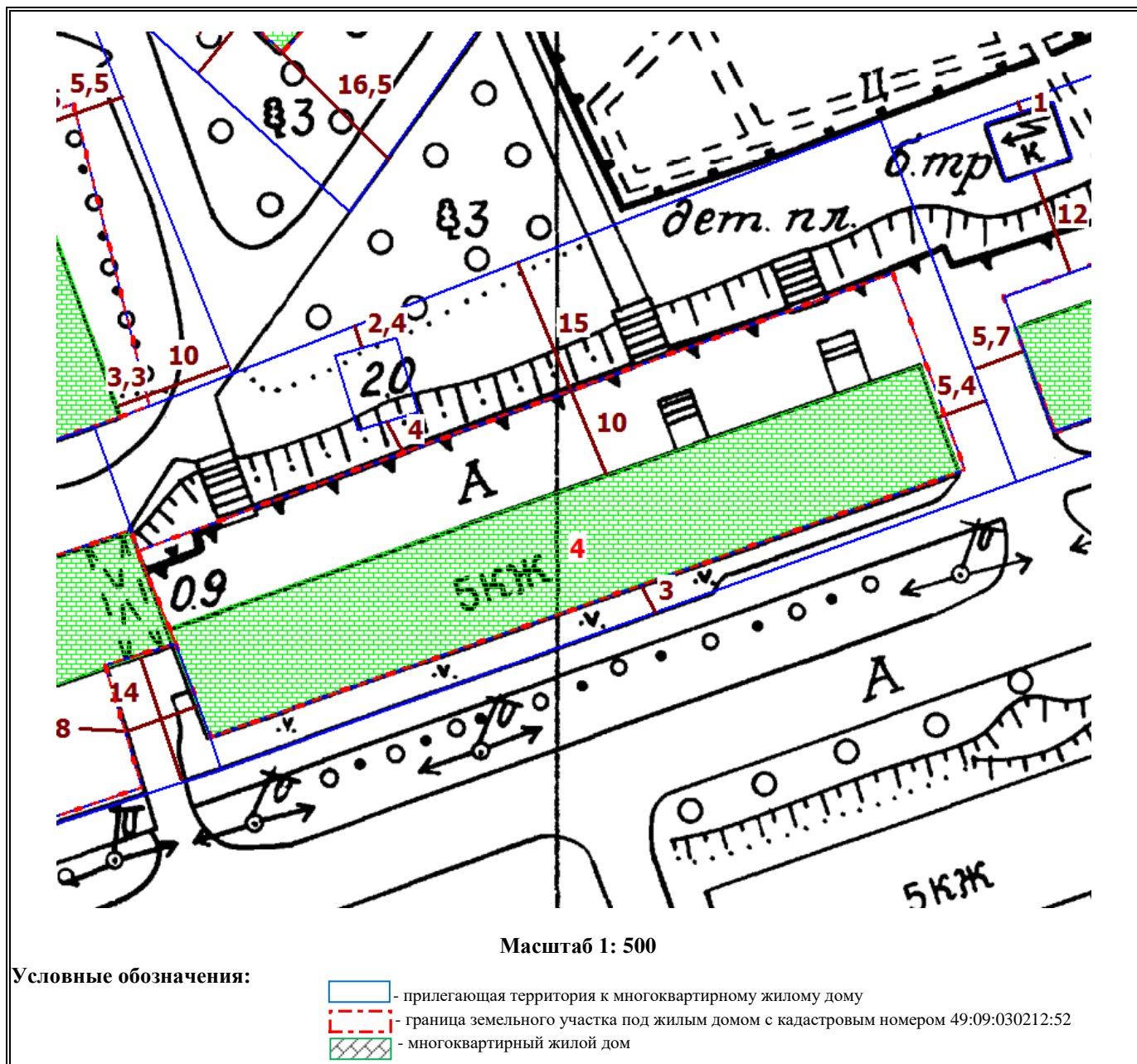
**в городе Магадане по улице Гагарина, дом 40**



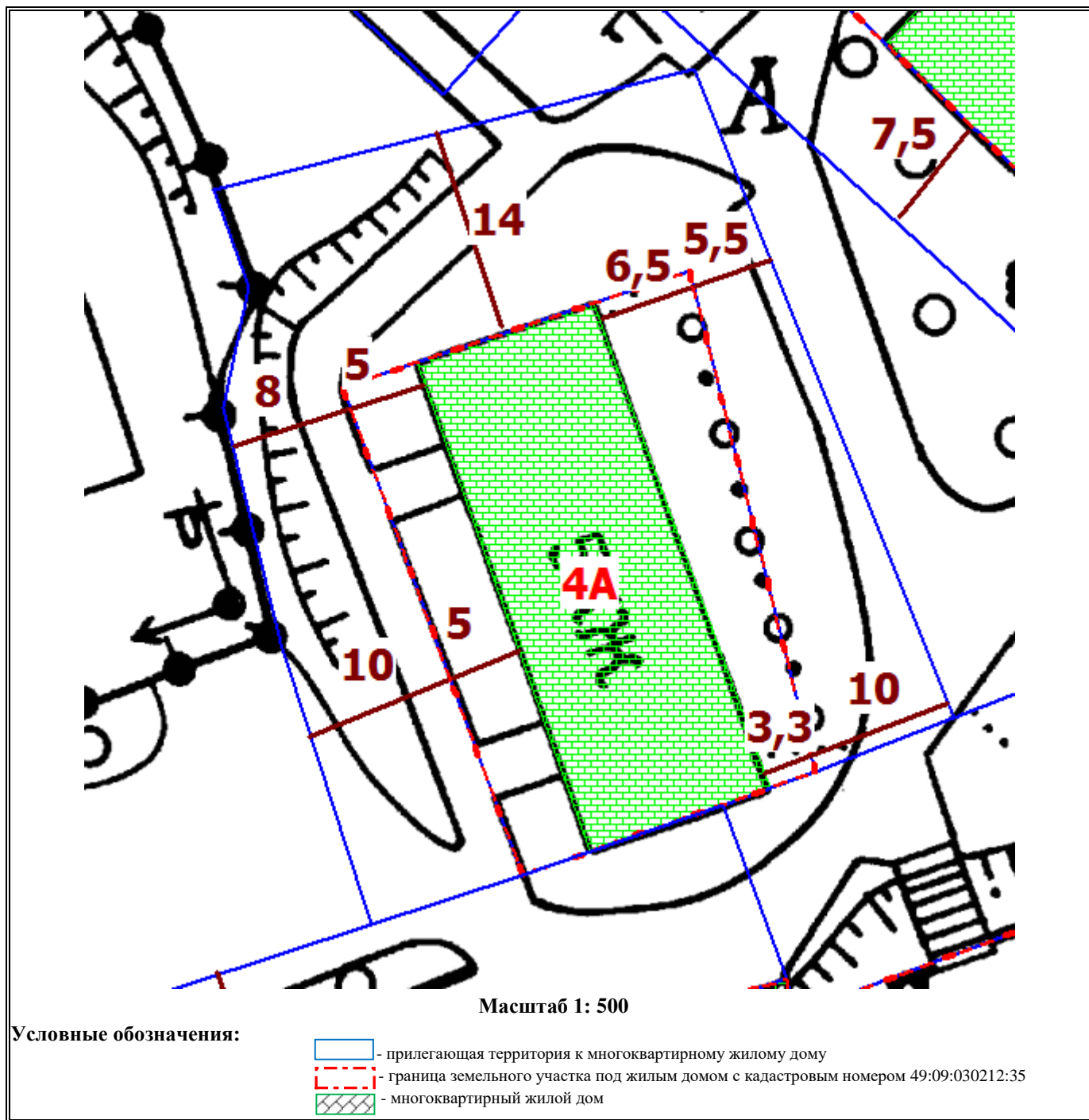
**С х е м а № III-76**  
**расположения земельного участка на кадастровом плане территории**  
**в городе Магадане по улице Лукса, дом 2**



**С х е м а № III-75**  
**расположения земельного участка на кадастровом плане территории**  
**в городе Магадане по улице Лукса, дом 4**

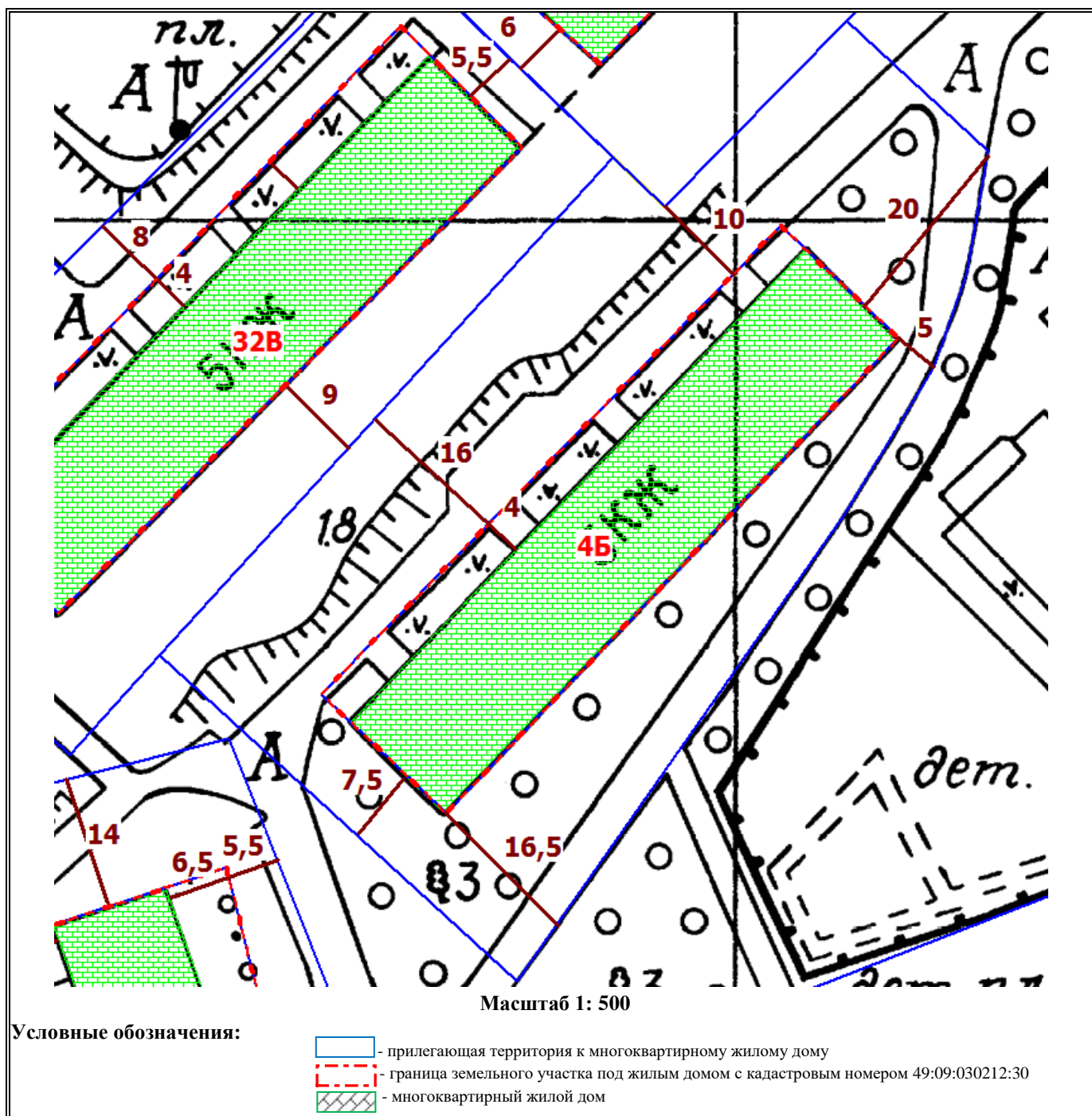


**С х е м а № III-77**  
**расположения земельного участка на кадастровом плане территории**  
**в городе Магадане по улице Лукса, дом 4 А**

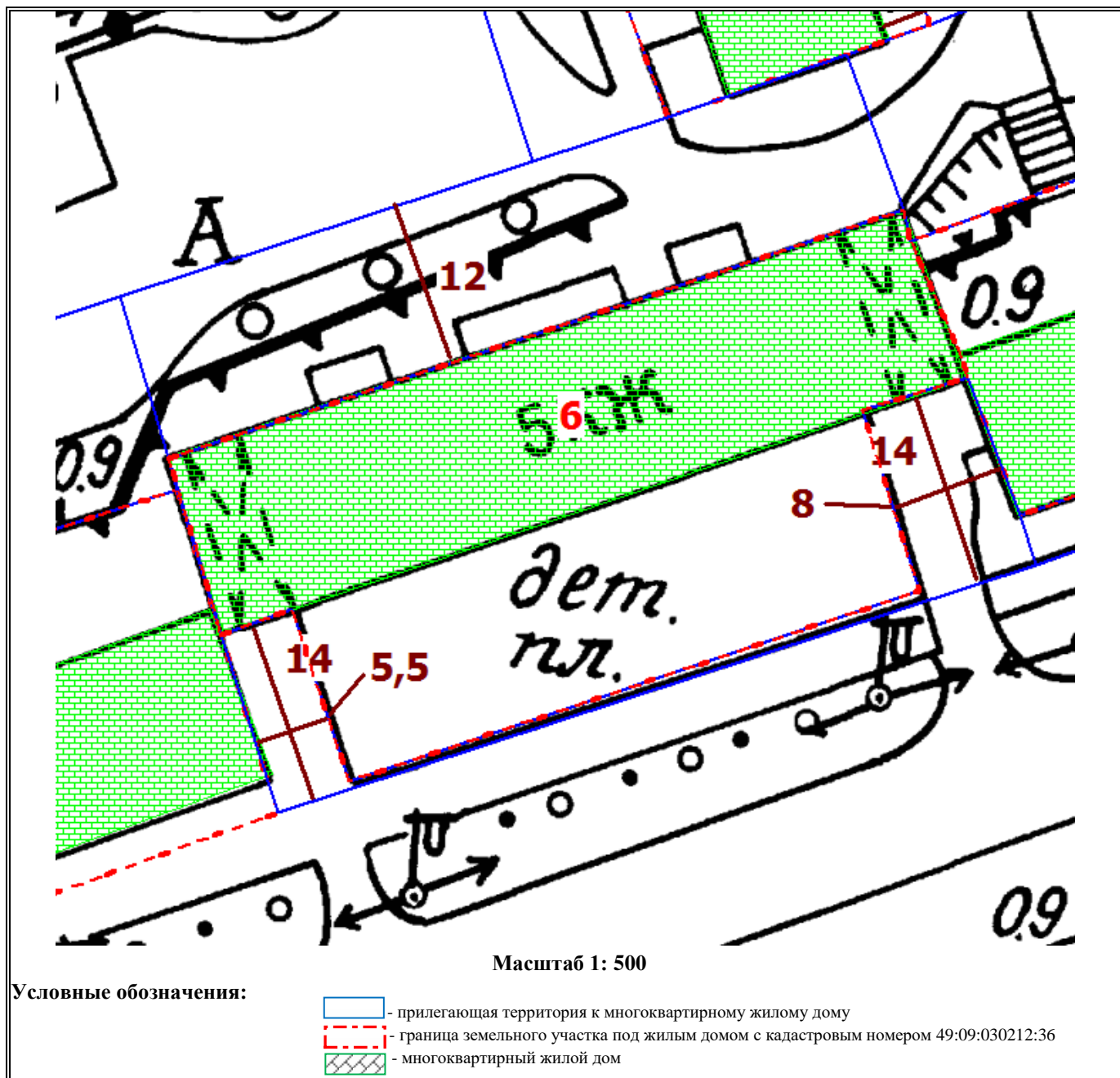




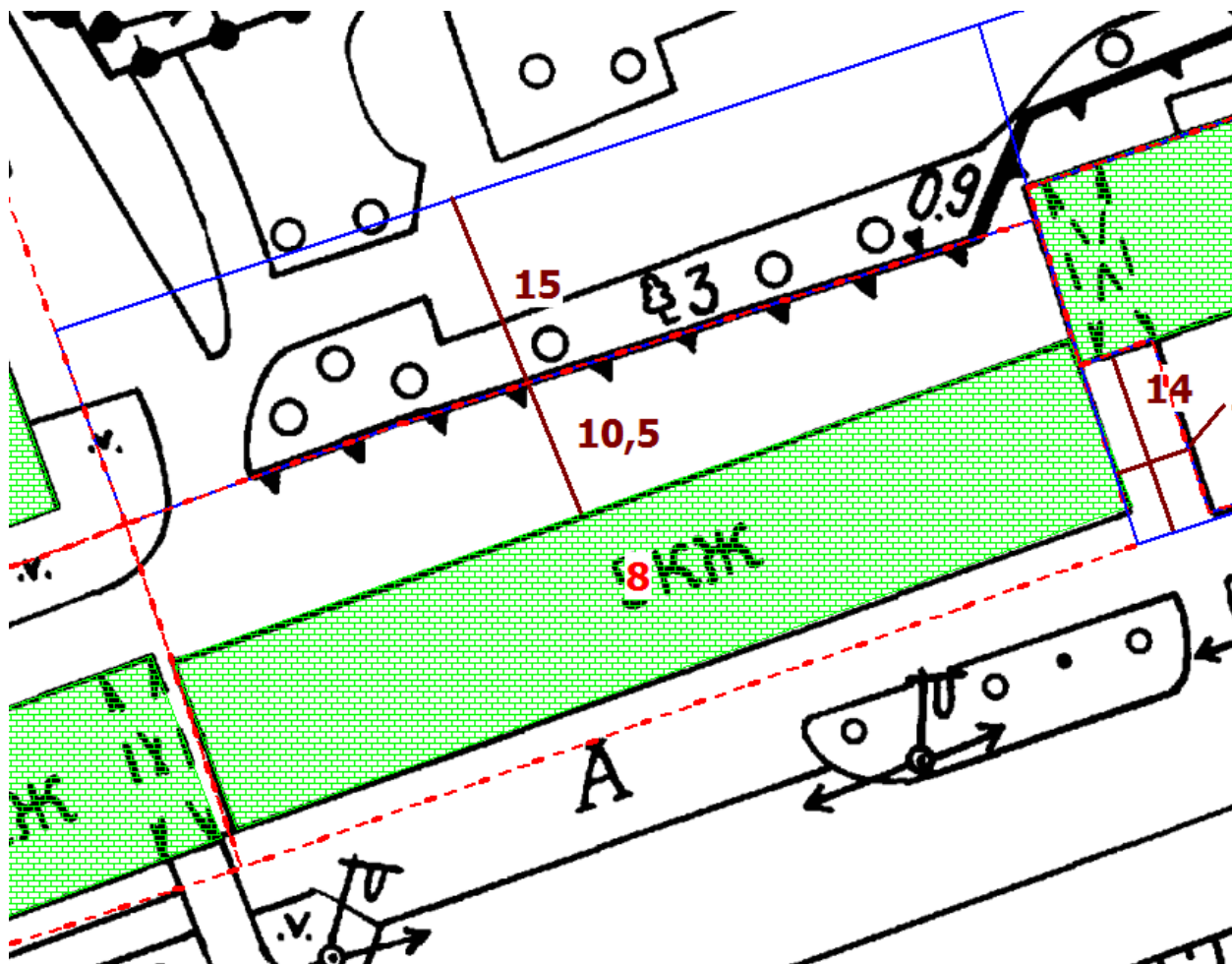
**С х е м а № III-78**  
**расположения земельного участка на кадастровом плане территории**  
**в городе Магадане по улице Лукса, дом 4 Б**



**С х е м а № III-66**  
**расположения земельного участка на кадастровом плане территории**  
**в городе Магадане по улице Лукса, дом 6**






**С х е м а № III-67**  
**расположения земельного участка на кадастровом плане территории**  
**в городе Магадане по улице Лукса, дом 8**



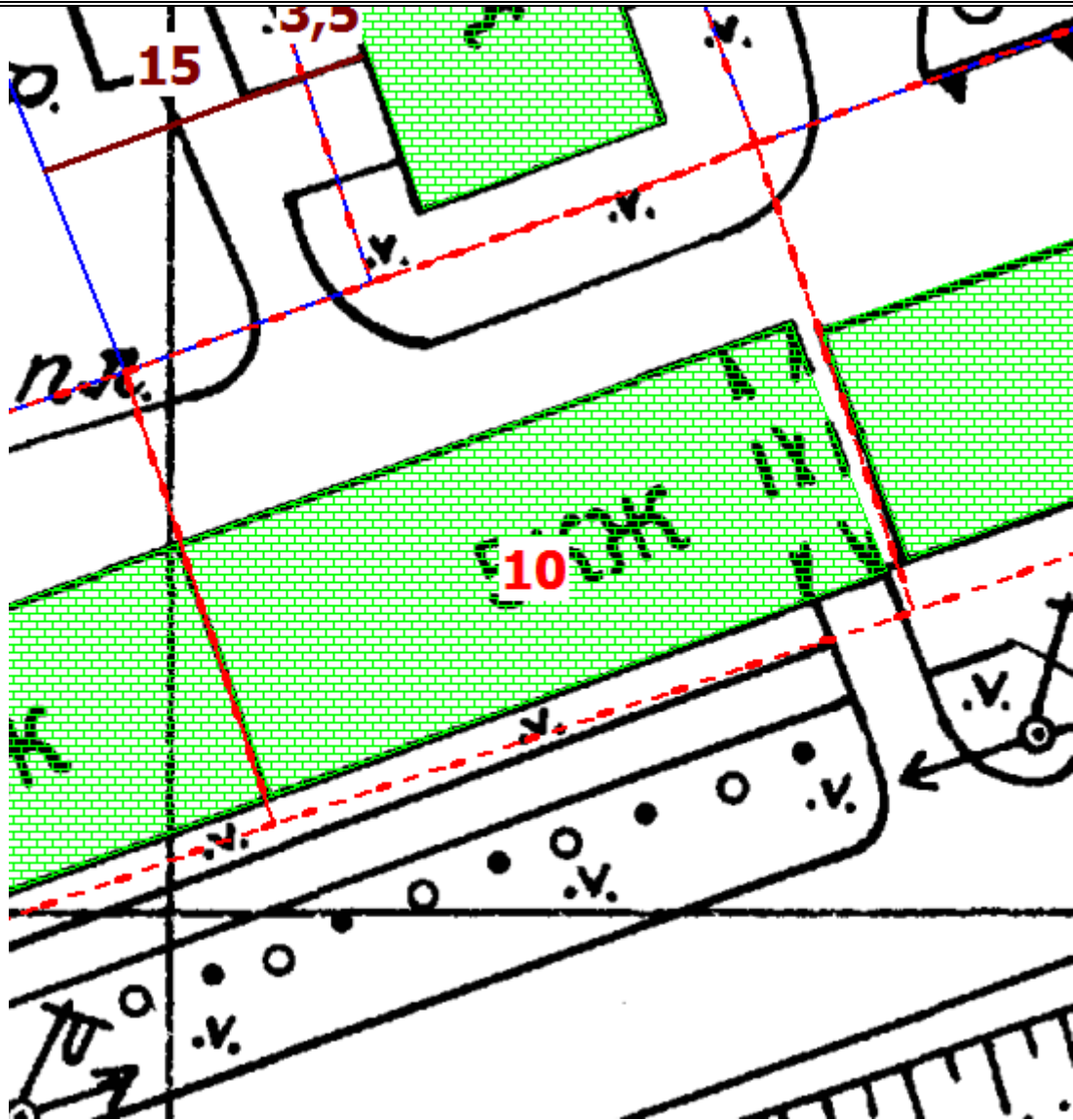
Масштаб 1: 500

Условные обозначения:

-  - прилегающая территория к многоквартирному жилому дому
-  - граница земельного участка под жилым домом с кадастровым номером 49:09:030212:37
-  - многоквартирный жилой дом



**С х е м а № III-68**  
**расположения земельного участка на кадастровом плане территории**  
**в городе Магадане по улице Лукса, дом 10**



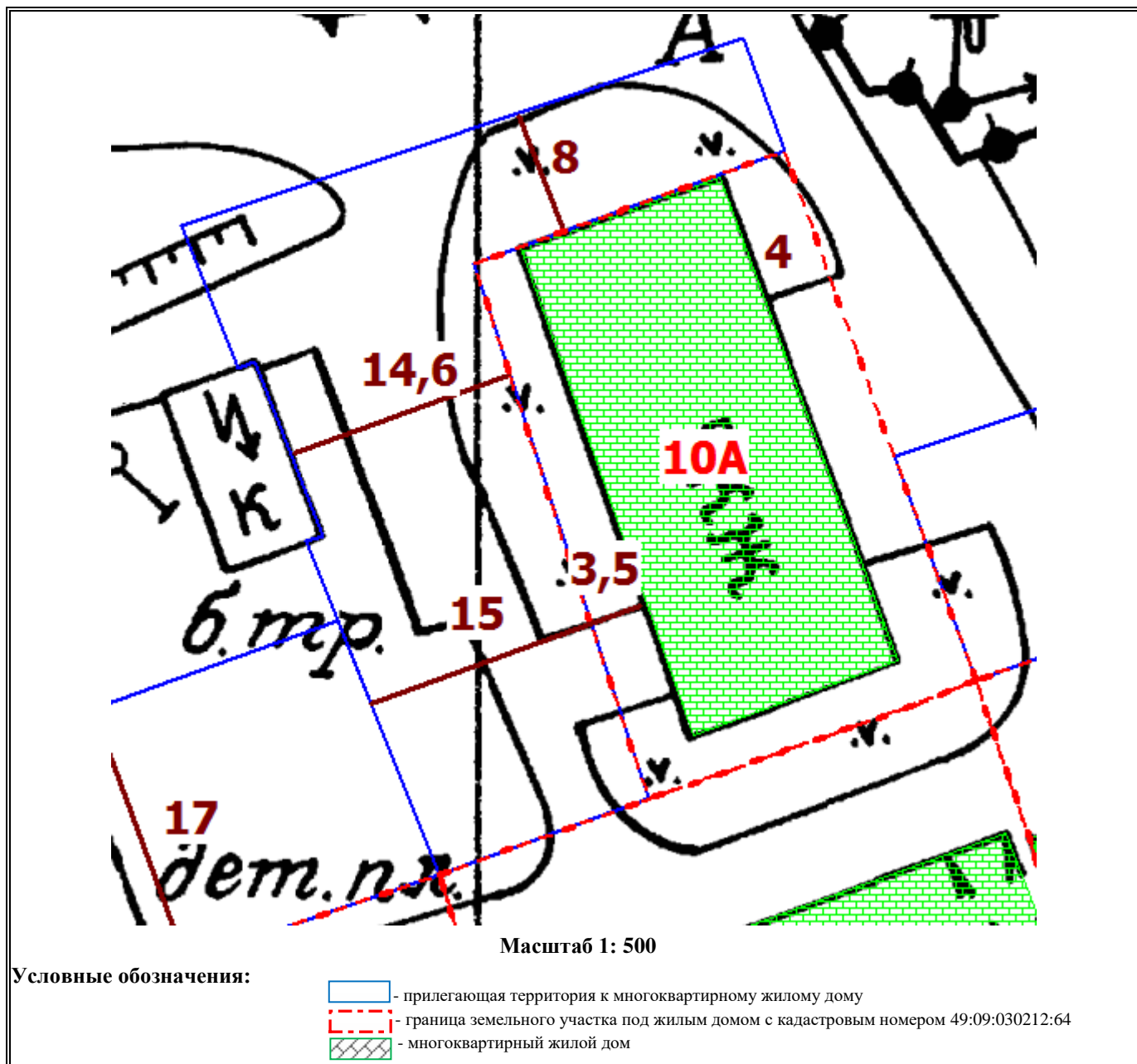
Масштаб 1: 500

Условные обозначения:

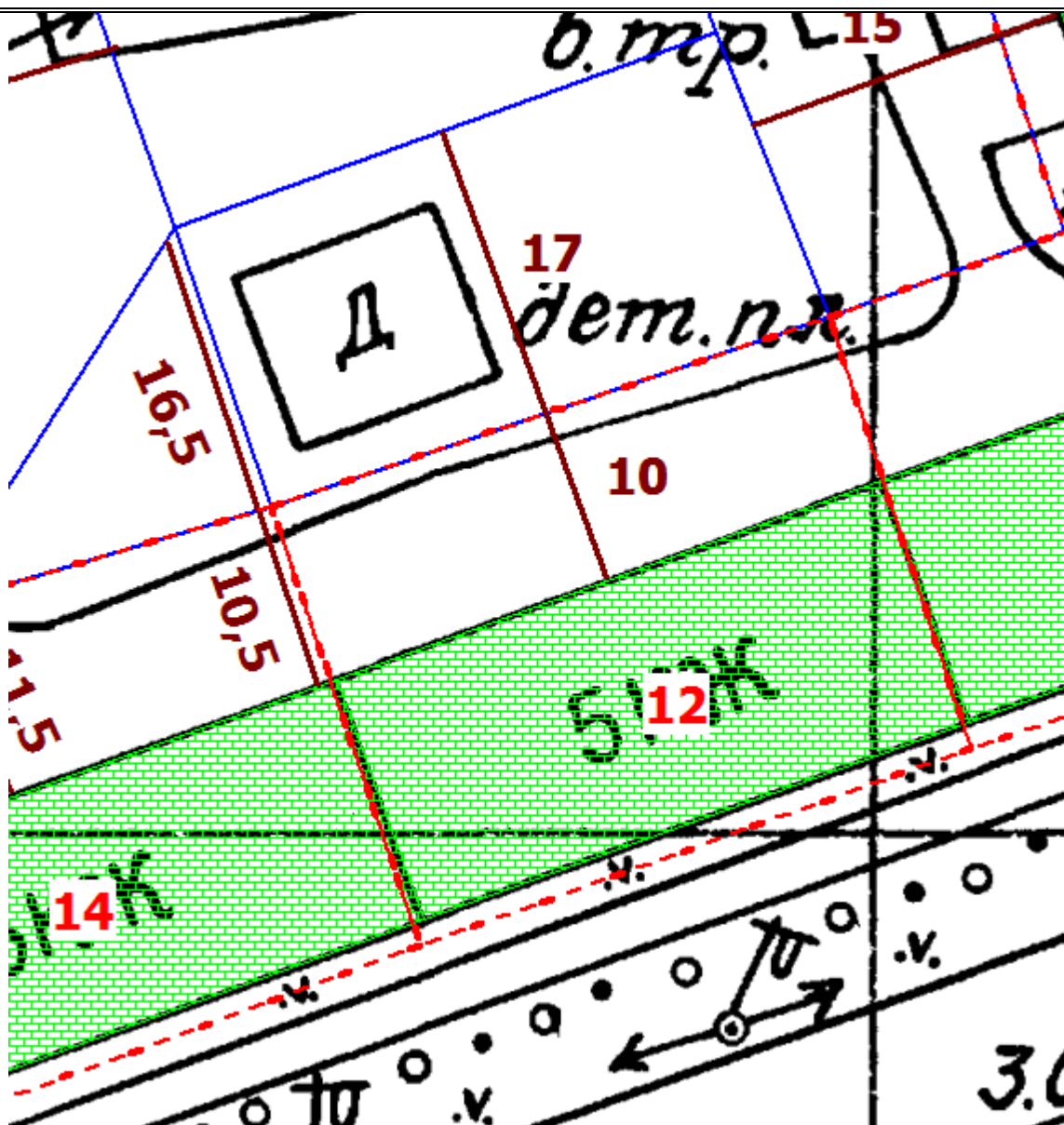


- граница земельного участка под жилым домом с кадастровым номером 49:09:030212:38  
- многоквартирный жилой дом

**С х е м а № III-68-1**  
**расположения земельного участка на кадастровом плане территории**  
**в городе Магадане по улице Лукса, дом 10 А**






**С х е м а № III-68-2**  
**расположения земельного участка на кадастровом плане территории**  
**в городе Магадане по улице Лукса, дом 12**

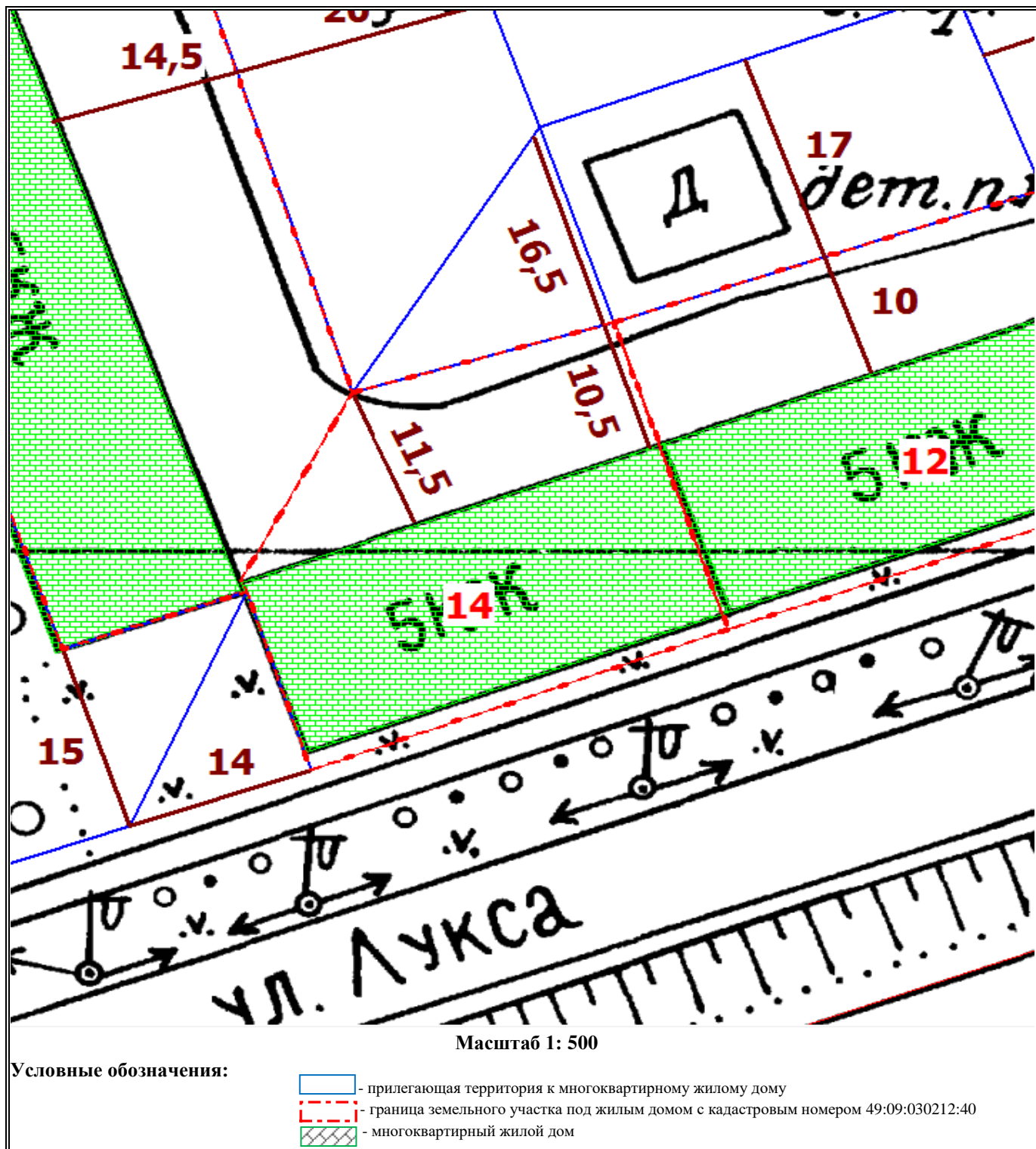


Масштаб 1: 500

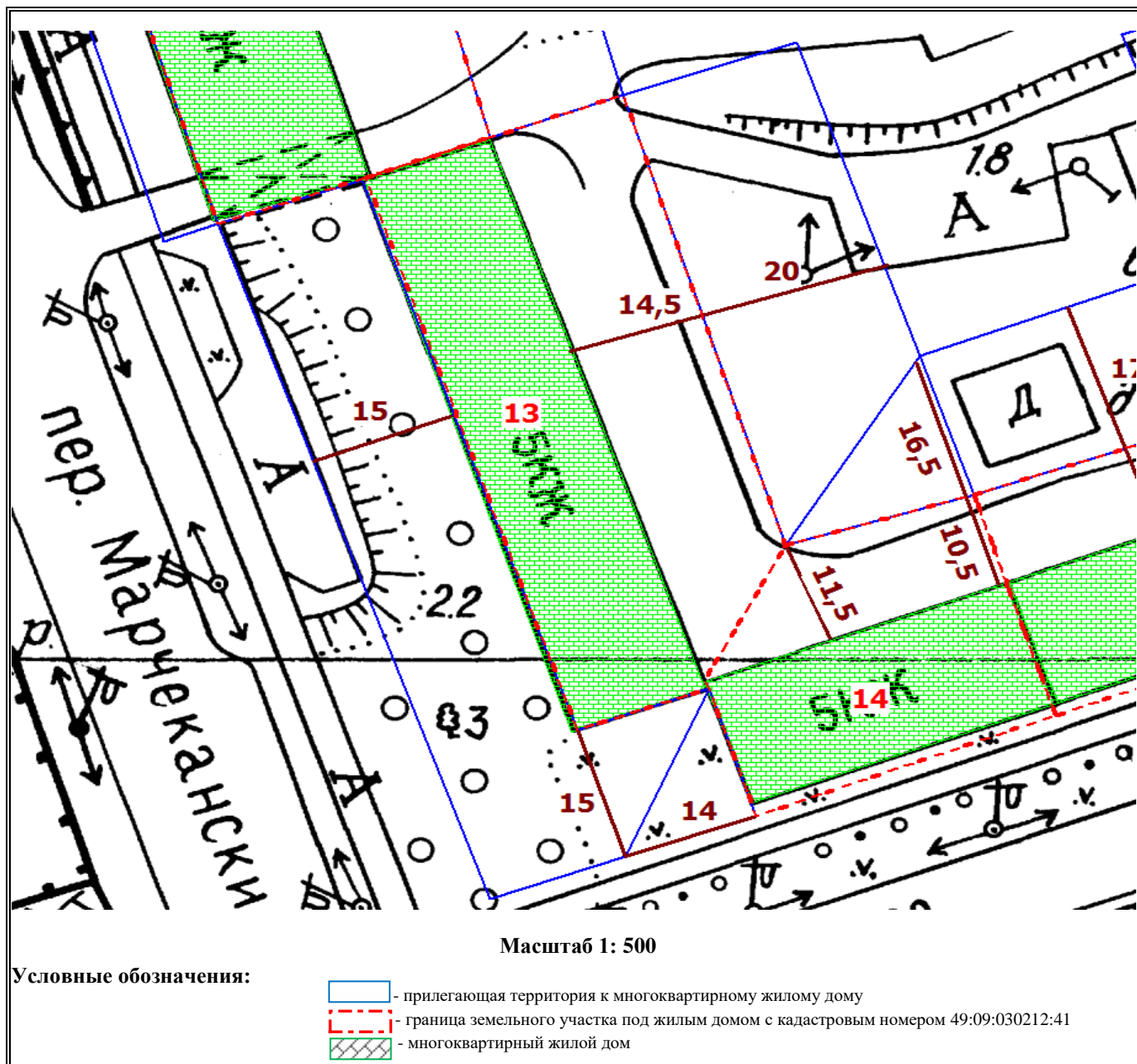
Условные обозначения:

-  - прилегающая территория к многоквартирному жилому дому
-  - граница земельного участка под жилым домом с кадастровым номером 49:09:030212:39
-  - многоквартирный жилой дом

**С х е м а № III-68-3**  
**расположения земельного участка на кадастровом плане территории**  
**в городе Магадане по улице Лукса, дом 14**

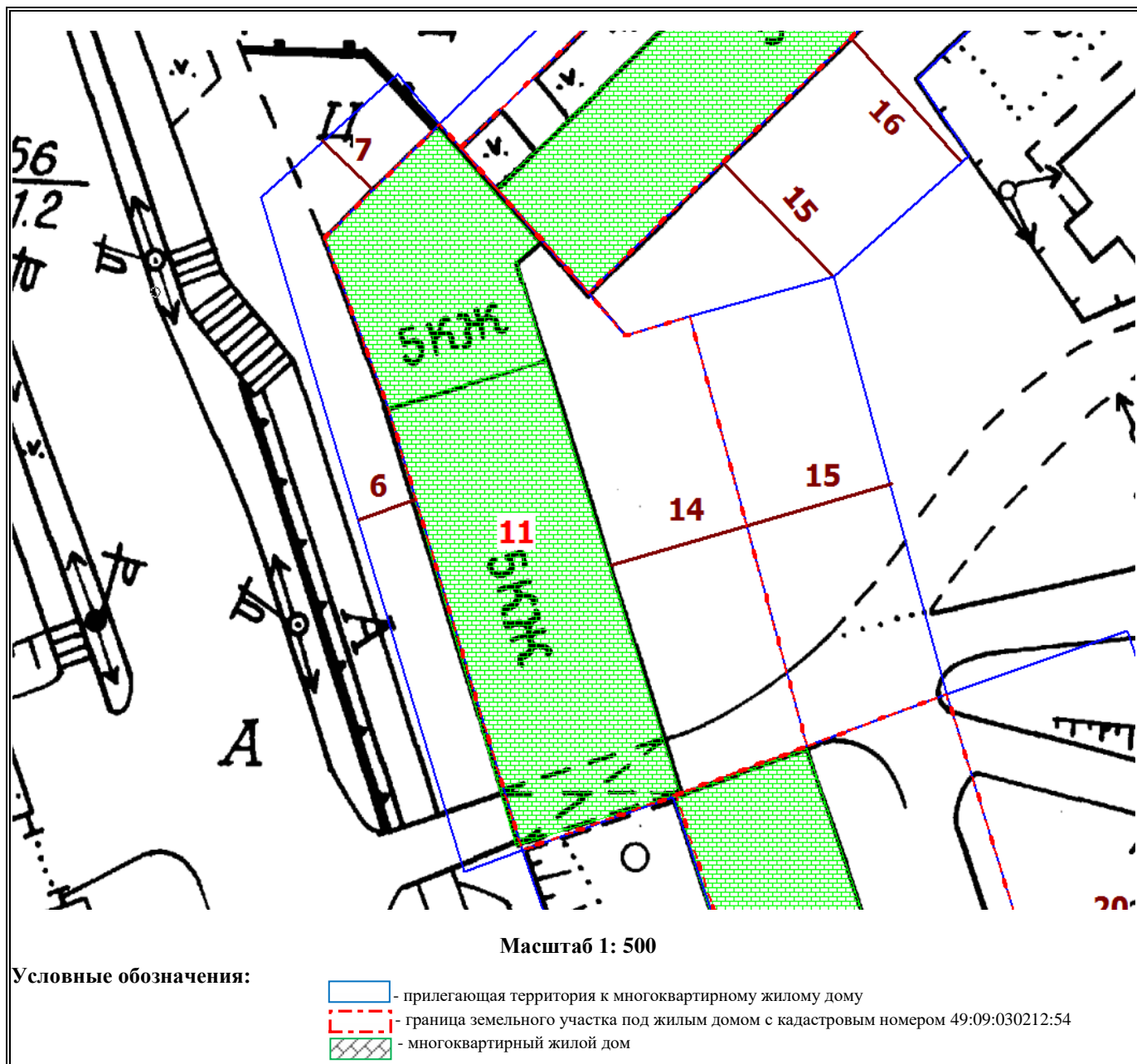


**С х е м а № III-68-4**  
**расположения земельного участка на кадастровом плане территории**  
**в городе Магадане по переулку Марчekanскому, дом 13**

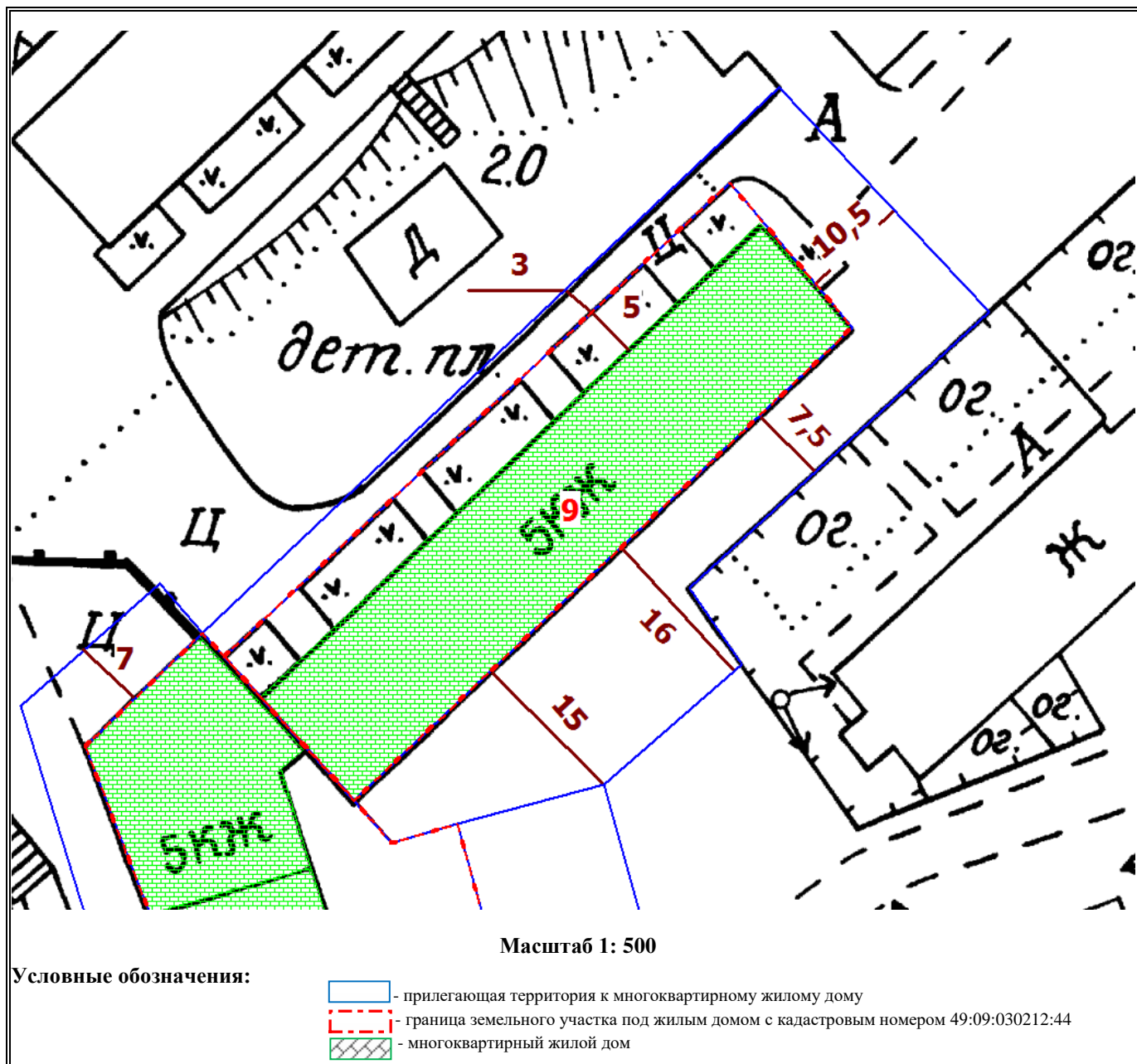




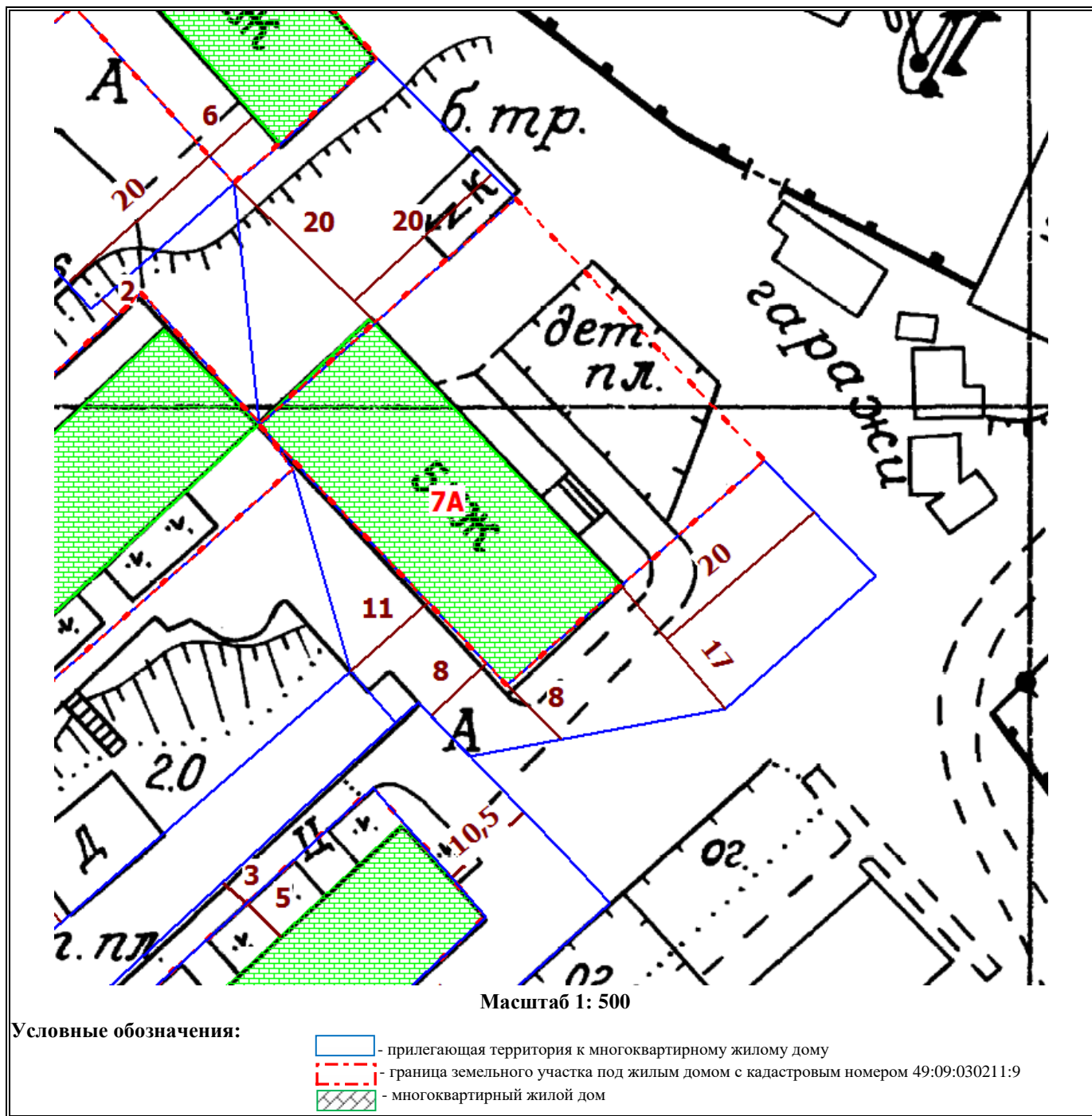
**С х е м а № III-69**  
**расположения земельного участка на кадастровом плане территории**  
**в городе Магадане по переулку Марчekanскому, дом 11**



**С х е м а № III-71**  
**расположения земельного участка на кадастровом плане территории**  
**в городе Магадане по переулку Марчеканскому, дом 9**

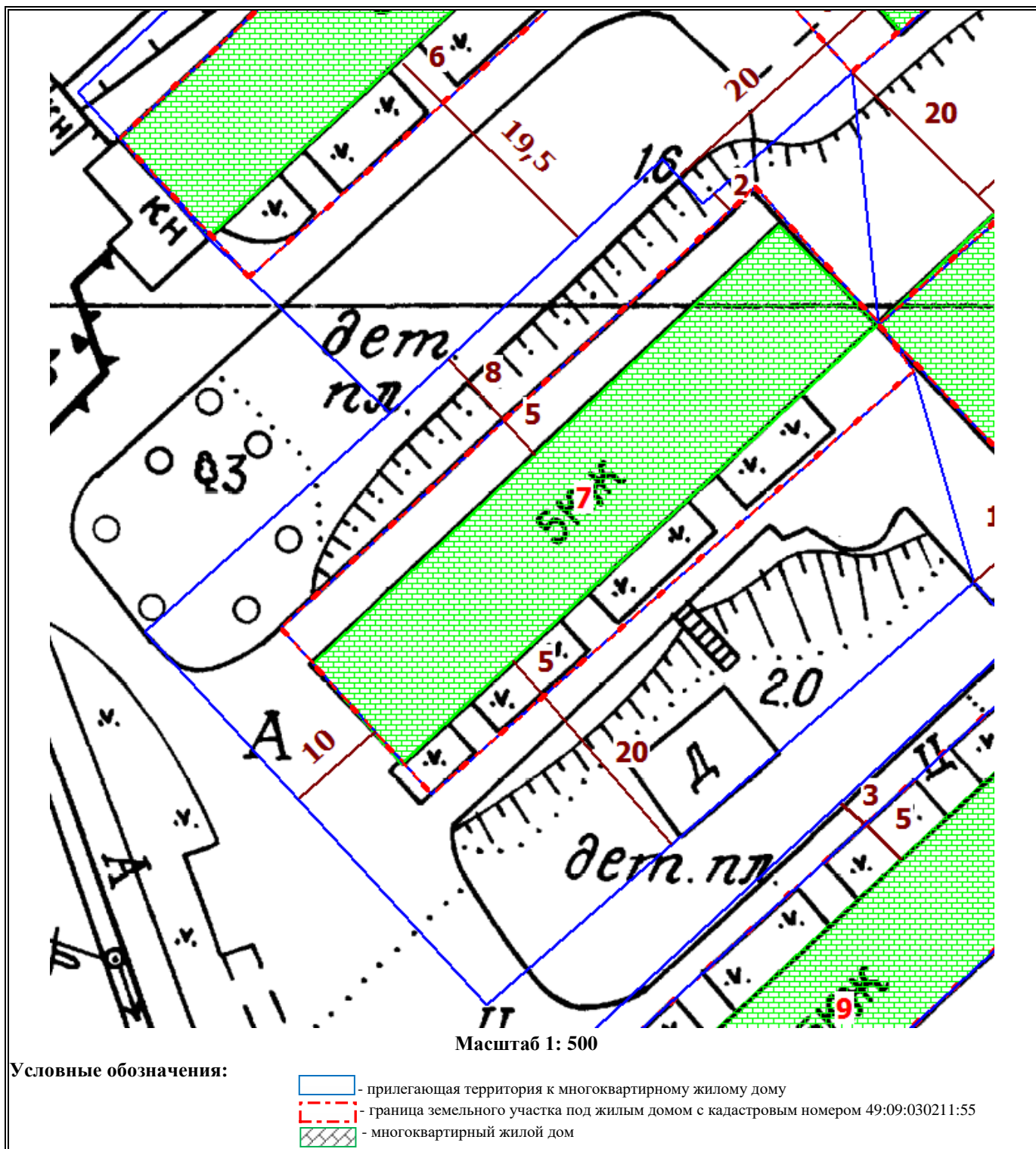


**С х е м а № III-73**  
**расположения земельного участка на кадастровом плане территории**  
**в городе Магадане по переулку Марчеканскому, дом 7 А**

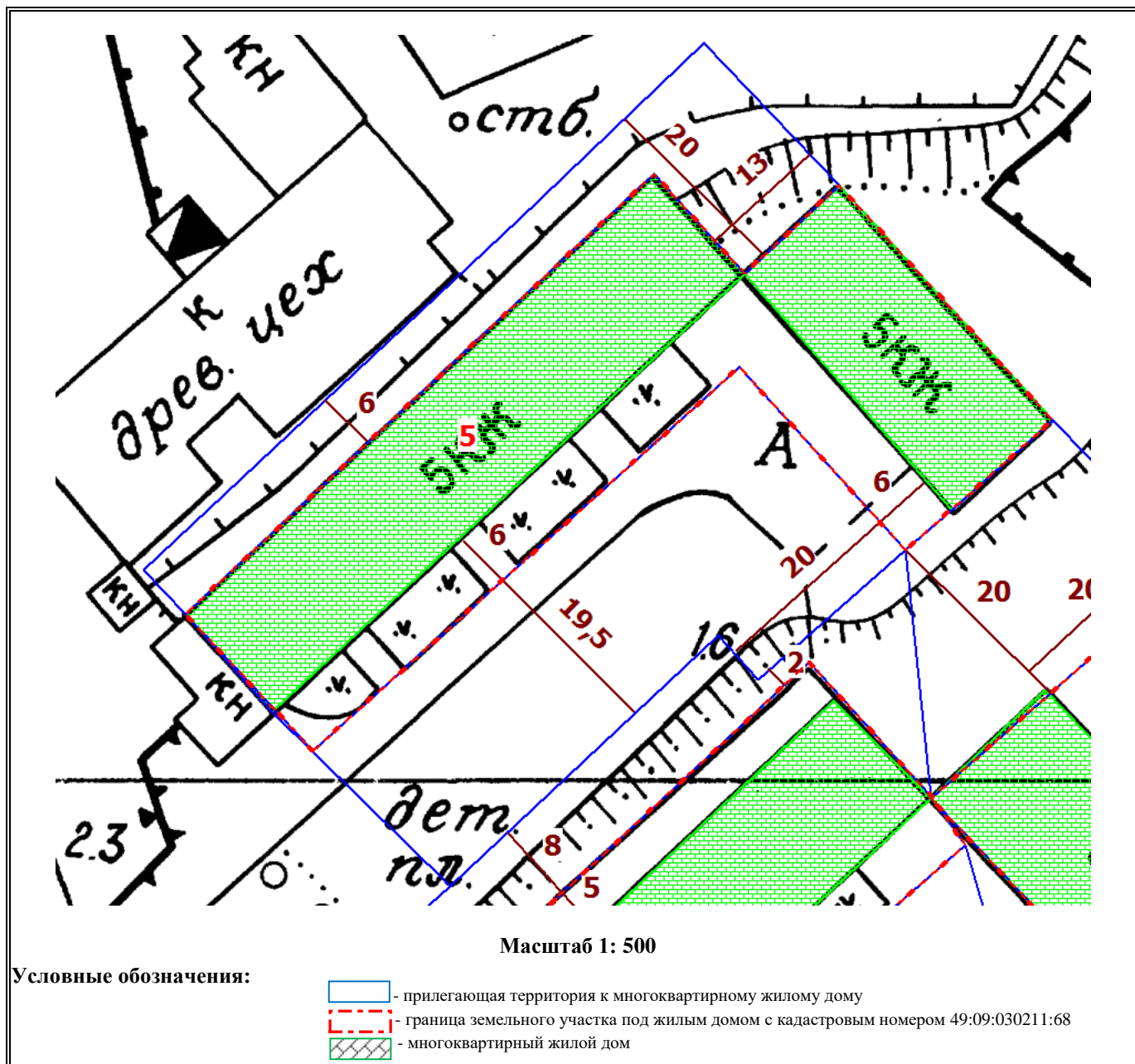




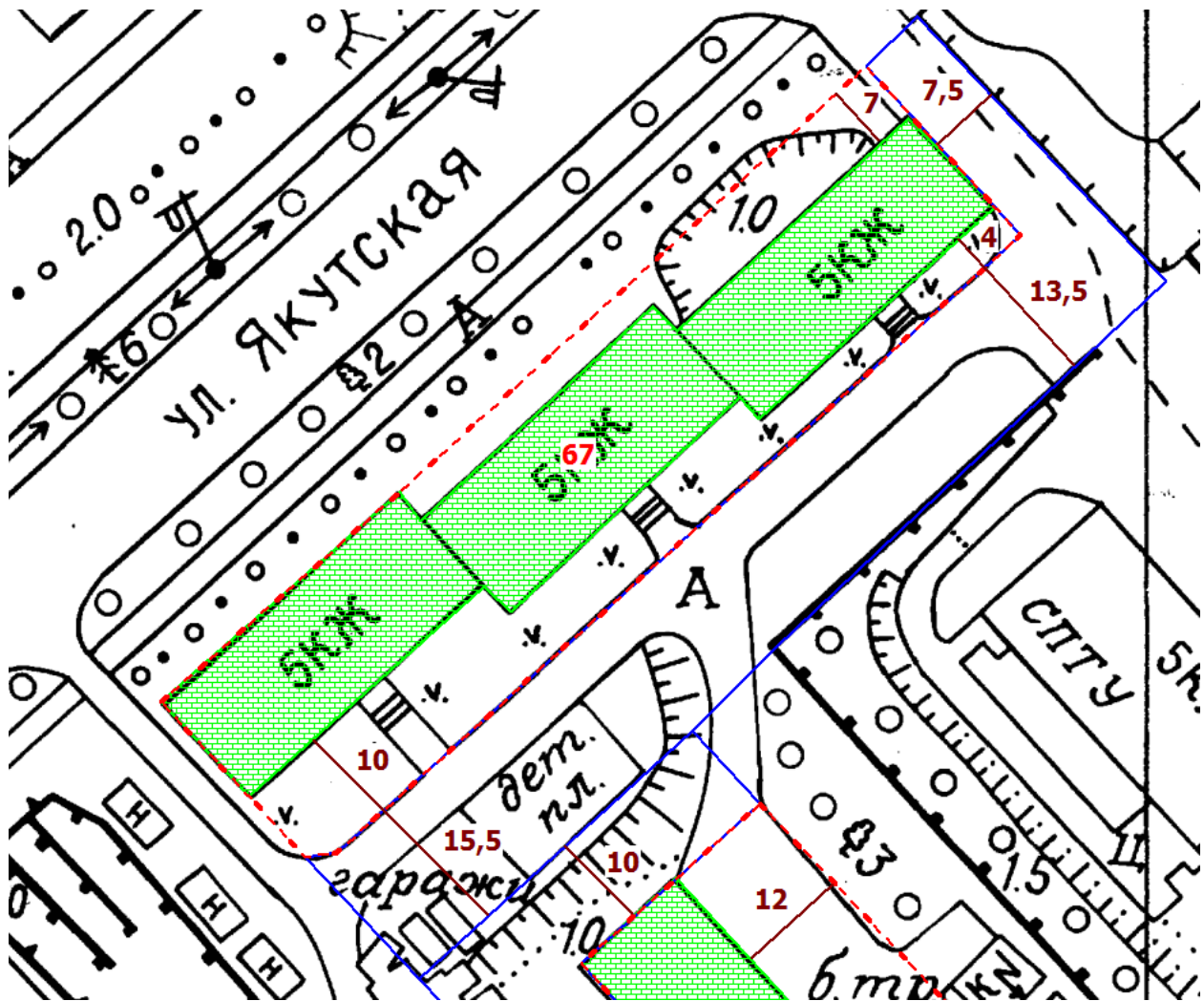
**С х е м а № III-72**  
**расположения земельного участка на кадастровом плане территории**  
**в городе Магадане по переулку Марчekanскому, дом 7**



**С х е м а № III-74**  
**расположения земельного участка на кадастровом плане территории**  
**в городе Магадане по переулку Марчekanскому, дом 5**






**С х е м а № III-89**  
**расположения земельного участка на кадастровом плане территории**  
**в городе Магадане по улице Якутской, дом 67**



Масштаб 1: 500

Условные обозначения:

-  - прилегающая территория к многоквартирному жилому дому
-  - граница земельного участка под жилым домом с кадастровым номером 49:09:030211:72
-  - многоквартирный жилой дом

**в городе Магадане по улице Якутской, дом 69 Б**








**С х е м а № III-90**  
**расположения земельного участка на кадастровом плане территории**  
**в городе Магадане по улице Гагарина, дом 22**



Масштаб 1: 500

Условные обозначения:



-  - прилегающая территория к многоквартирному жилому дому
-  - граница земельного участка под жилым домом с кадастровым номером 49:09:030211:4
-  - многоквартирный жилой дом

**С х е м а № III-93**  
**расположения земельного участка на кадастровом плане территории**  
**в городе Магадане по улице Гагарина, дом 24А**

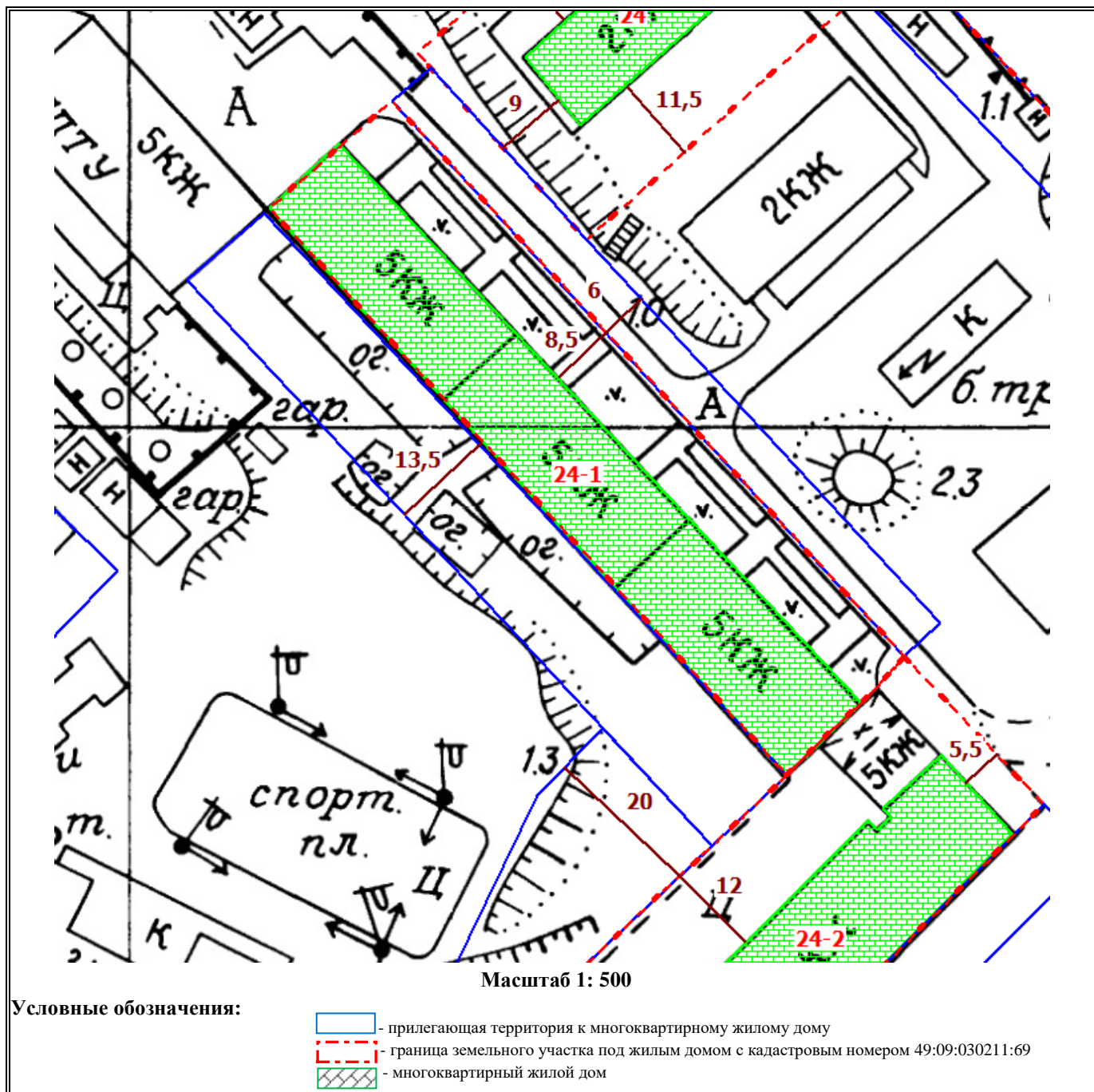


Масштаб 1: 500

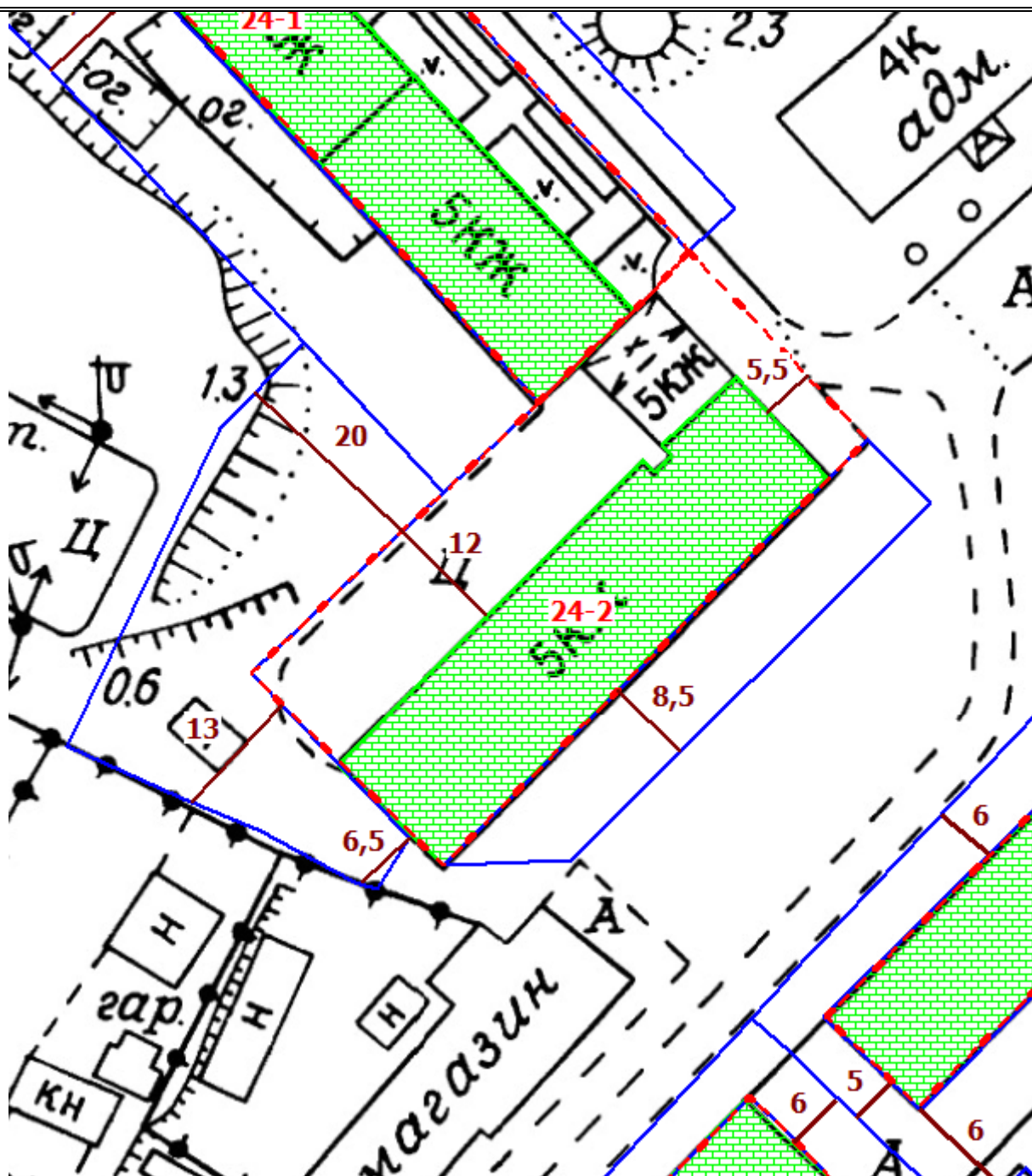
Условные обозначения:

-  - граница земельного участка под жилым домом с кадастровым номером 49:09:030211:60
-  - многоквартирный жилой дом

**С х е м а № III-91-1**  
**расположения земельного участка на кадастровом плане территории**  
**в городе Магадане по улице Гагарина, дом 24, корп. 1**






**С х е м а № III-91-2**  
**расположения земельного участка на кадастровом плане территории**  
**в городе Магадане по улице Гагарина, дом 24, корп. 2**



Масштаб 1: 500

Условные обозначения:

-  - прилегающая территория к многоквартирному жилому дому
-  - граница земельного участка под жилым домом с кадастровым номером 49:09:030211:45
-  - многоквартирный жилой дом



**С х е м а № III-92**  
**расположения земельного участка на кадастровом плане территории**  
**в городе Магадане по улице Гагарина, дом 26**

