

МЭРИЯ ГОРОДА МАГАДАНА

П О С Т А Н О В Л Е Н И Е

от 20.12.2022 г. № 4057-пм

г. Магадан

Об утверждении схемы размещения гаражей, являющихся некапитальными сооружениями, а также мест стоянки технических или других средств передвижения инвалидов вблизи их места жительства на земельных участках, находящихся в государственной и муниципальной собственности на территории муниципального образования «Город Магадан»

В соответствии с Земельным кодексом Российской Федерации, Федеральным законом от 05.04.2021 № 79-ФЗ «О внесении изменений в отдельные законодательные акты Российской Федерации», статьей 3.7 Федерального закона от 25.10.2001 № 137-ФЗ «О введении в действие Земельного кодекса Российской Федерации», постановлением Правительства Магаданской области от 24.12.2021 № 1032-пп «Об утверждении Порядка использования земель или земельных участков, находящихся в государственной или муниципальной собственности, для возведения гражданами гаражей, являющихся некапитальными сооружениями, либо для стоянки технических и других средств передвижения инвалидов вблизи их места жительства», руководствуясь статьями 35.1, 38 и 45 Устава муниципального образования «Город Магадан», мэрия города Магадана **п о с т а н о в л я е т**:

1. Утвердить схему размещения гаражей, являющихся некапитальными сооружениями, а также мест стоянки технических или других средств передвижения инвалидов вблизи их места жительства на

земельных участках, находящихся в государственной и муниципальной собственности на территории муниципального образования «Город Магадан», согласно приложению к настоящему постановлению.

2. Опубликовать настоящее постановление в средствах массовой информации и разместить на официальном сайте мэрии города Магадана в сети «Интернет».

Глава муниципального образования
«Город Магадан», мэр города Магадана

Ю. Гришан

ПРИЛОЖЕНИЕ

к постановлению мэрии
города Магадана
от 20.12.2022 г. №4057-пм

С Х Е М А

размещения гаража, являющегося некапитальным сооружением, место
для стоянки технических или других средств передвижения

Номер места	<u>1</u>	
Площадь места	<u>30</u>	м ²
Технические характеристики (предельные параметры) гаража	<u>6x5</u>	м
Обозначение характерных точек границ	Координаты , м (МСК-49)	
	X	Y
1	2	3
1	408920,85	2426368,91
2	408916,18	2426373,4
3	408919,21	2426376,88
4	408924,01	2426372,39

Масштаб 1:500

Условные обозначения: — место размещения гаража в границах земельного участка с кадастровым номером 49:09:032104:1107, в городе Магадане в районе улицы Луговой

Номер места		<u>2</u>	
Площадь места		<u>30</u>	м ²
Технические характеристики (предельные параметры) гаража		<u>6x5</u>	м
Обозначение характерных точек границ	Координаты , м (МСК-49)		
	X	Y	
1	2	3	
1	408916,11	2426373,4	
2	408911,31	2426378,04	
3	408914,37	2426381,51	
4	408919,14	2426377,02	

Масштаб 1:500

Условные обозначения: — место размещения гаража в границах земельного участка с кадастровым номером 49:09:032104:1107, в городе Магадане в районе улицы Луговой

Номер места		<u>3</u>	
Площадь места		<u>30</u> м ²	
Технические характеристики (предельные параметры) гаража		<u>6x5</u> м	
Обозначение характерных точек границ	Координаты , м (МСК-49)		
	X	Y	
1	2	3	
1	408911,28	2426378,04	
2	408906,51	2426382,52	
3	408909,54	2426386,14	
4	408914,3	2426381,51	

Масштаб 1:500

Условные обозначения: — место размещения гаража в границах земельного участка с кадастровым номером 49:09:032104:1107, в городе Магадане в районе улицы Луговой

Номер места		4	
Площадь места		30 м ²	
Технические характеристики (предельные параметры) гаража		6x5 м	
Обозначение характерных точек границ	Координаты , м (МСК-49)		
	X	Y	
1	2	3	
1	408933,79	2426374,56	
2	408929,1	2426378,9	
3	408932,16	2426382,52	
4	408936,96	2426377,89	

Масштаб 1:500

Условные обозначения: — место размещения гаража в границах земельного участка с кадастровым номером 49:09:032104:1107, в городе Магадане в районе улицы Луговой

Номер места		5	
Площадь места		30 м ²	
Технические характеристики (предельные параметры) гаража		6x5 м	
Обозначение характерных точек границ	Координаты , м (МСК-49)		
	X	Y	
1	2	3	
1	408929,06	2426379,05	
2	408924,29	2426383,54	
3	408927,39	2426387,01	
4	408932,09	2426382,52	

Масштаб 1:500

Условные обозначения: — место размещения гаража в границах земельного участка с кадастровым номером 49:09:032104:1107, в городе Магадане в районе улицы Луговой

Номер места		6	
Площадь места		30 м ²	
Технические характеристики (предельные параметры) гаража		6x5 м	
Обозначение характерных точек границ	Координаты , м (МСК-49)		
	X	Y	
1	2	3	
1	408924,29	2426383,68	
2	408919,52	2426388,17	
3	408922,62	2426391,5	
4	408927,32	2426387,16	

Масштаб 1:500

Условные обозначения: — место размещения гаража в границах земельного участка с кадастровым номером 49:09:032104:1107, в городе Магадане в районе улицы Луговой

Номер места	7	
Площадь места	30 м ²	
Технические характеристики (предельные параметры) гаража	6x5 м	
Обозначение характерных точек границ	Координаты , м (МСК-49)	
	X	Y
1	2	3
1	408946,29	2426380,5
2	408941,62	2426384,84
3	408944,65	2426388,46
4	408949,46	2426383,83



Масштаб 1:500


Условные обозначения: — место размещения гаража в границах земельного участка с кадастровым номером 49:09:032104:1107, в городе Магадане в районе улицы Луговой

Номер места		8	
Площадь места		30 м ²	
Технические характеристики (предельные параметры) гаража		6x5 м	
Обозначение характерных точек границ	Координаты , м (МСК-49)		
	X	Y	
1	2	3	
1	408941,52	2426384,99	
2	408936,82	2426389,47	
3	408939,95	2426392,95	
4	408944,58	2426388,46	

Масштаб 1:500

Условные обозначения: — место размещения гаража в границах земельного участка с кадастровым номером 49:09:032104:1107, в городе Магадане в районе улицы Луговой

Номер места		9	
Площадь места		30 м ²	
Технические характеристики (предельные параметры) гаража		6x5 м	
Обозначение характерных точек границ	Координаты , м (МСК-49)		
	X	Y	
1	2	3	
1	408936,75	2426389,62	
2	4089332,05	2426394,11	
3	408935,19	2426397,44	
4	408939,81	2426393,09	



Масштаб 1:500


Условные обозначения: — место размещения гаража в границах земельного участка с кадастровым номером 49:09:032104:1107, в городе Магадане в районе улицы Луговой

Номер места	<u>10</u>	
Площадь места	<u>30</u> м ²	
Технические характеристики (предельные параметры) гаража	<u>6x5</u> м	
Обозначение характерных точек границ	Координаты , м (МСК-49)	
	X	Y
1	2	3
1	408919,91	2426399,03
2	408915,21	2426403,52
3	408918,34	2426406,99
4	408922,97	2426402,5

Масштаб 1:500

Условные обозначения: — место размещения гаража в границах земельного участка с кадастровым номером 49:09:032104:1113, в городе Магадане в районе улицы Луговой

Номер места	<u>11</u>	
Площадь места	<u>30</u> м ²	
Технические характеристики (предельные параметры) гаража	<u>6x5</u> м	
Обозначение характерных точек границ	Координаты , м (МСК-49)	
	X	Y
1	2	3
1	408915,17	2426399,03
2	408910,47	2426408,01
3	408913,61	2426411,48
4	408918,27	2426406,99



Масштаб 1:500

Условные обозначения: — место размещения гаража в границах земельного участка с кадастровым номером 49:09:032104:1113, в городе Магадане в районе улицы Луговой


Номер места	<u>12</u>	
Площадь места	<u>30</u> м ²	
Технические характеристики (предельные параметры) гаража	<u>6x5</u> м	
Обозначение характерных точек границ	Координаты , м (МСК-49)	
	X	Y
1	2	3
1	408924,51	24266401,3
2	408919,81	2426405,79
3	408922,94	2426409,27
4	408927,61	2426404,78



Масштаб 1:500

Условные обозначения: — место размещения гаража в границах земельного участка с кадастровым номером 49:09:032104:1113, в городе Магадане в районе улицы Луговой

Номер места	<u>13</u>	
Площадь места	<u>30</u> м ²	
Технические характеристики (предельные параметры) гаража	<u>6x5</u> м	
Обозначение характерных точек границ	Координаты , м (МСК-49)	
	X	Y
1	2	3
1	408919,81	24266401,3
2	408915,11	2426410,28
3	408918,24	2426413,76
4	408922,91	2426409,27



Масштаб 1:500

Условные обозначения: — место размещения гаража в границах земельного участка с кадастровым номером 49:09:032104:1113, в городе Магадане в районе улицы Луговой

Номер места	<u>14</u>	
Площадь места	<u>30</u> м ²	
Технические характеристики (предельные параметры) гаража	<u>6x5</u> м	
Обозначение характерных точек границ	Координаты , м (МСК-49)	
	X	Y
1	2	3
1	408915,11	2426410,28
2	408910,45	2426414,77
3	408913,58	2426418,24
4	408918,21	2426413,76



Масштаб 1:500

Условные обозначения: — место размещения гаража в границах земельного участка с кадастровым номером 49:09:032104:1113, в городе Магадане в районе улицы Луговой

Номер места	<u>15</u>	
Площадь места	<u>30</u> м ²	
Технические характеристики (предельные параметры) гаража	<u>6x5</u> м	
Обозначение характерных точек границ	Координаты , м (МСК-49)	
	X	Y
1	2	3
1	408911,91	2426416,65
2	408907,21	2426421,14
3	408910,34	2426424,47
4	408915,01	2426420,13

Масштаб 1:500

Условные обозначения: — место размещения гаража в границах земельного участка с кадастровым номером 49:09:032104:1113, в городе Магадане в районе улицы Луговой


Номер места		<u>16</u>	
Площадь места		<u>30</u> м ²	
Технические характеристики (предельные параметры) гаража		<u>6x5</u> м	
Обозначение характерных точек границ	Координаты , м (МСК-49)		
	X	Y	
1	2	3	
1	408393,72	2426404,78	
2	408935,02	2426409,27	
3	408938,15	2426412,74	
4	408942,81	2426408,25	

Масштаб 1:500

Условные обозначения: — место размещения гаража в границах земельного участка с кадастровым номером 49:09:032104:1115, в городе Магадане в районе улицы Луговой

Номер места	<u>17</u>	
Площадь места	<u>30</u> м ²	
Технические характеристики (предельные параметры) гаража	<u>6x5</u> м	
Обозначение характерных точек границ	Координаты , м (МСК-49)	
	X	Y
1	2	3
1	408934,98	2426409,27
2	408930,29	2426413,76
3	408933,42	2426417,23
4	408938,08	2426412,74

Масштаб 1:500

Условные обозначения:  — место размещения гаража в границах земельного участка с кадастровым номером 49:09:032104:1115, в городе Магадане в районе улицы Луговой

Номер места		<u>18</u>	
Площадь места		<u>30</u> м ²	
Технические характеристики (предельные параметры) гаража		<u>6x5</u> м	
Обозначение характерных точек границ	Координаты , м (МСК-49)		
	X	Y	
1	2	3	
1	408930,29	2426413,76	
2	408925,59	2426418,24	
3	408928,72	2426421,72	
4	408933,35	2426417,23	

Масштаб 1:500

Условные обозначения: — место размещения гаража в границах земельного участка с кадастровым номером 49:09:032104:1115, в городе Магадане в районе улицы Луговой

Номер места	<u>19</u>	
Площадь места	<u>30</u> м ²	
Технические характеристики (предельные параметры) гаража	<u>6x5</u> м	
Обозначение характерных точек границ	Координаты , м (МСК-49)	
	X	Y
1	2	3
1	408926,81	2426419,69
2	408922,11	2426424,18
3	408925,24	2426427,66
4	408929,9	2426423,17

Масштаб 1:500

Условные обозначения: — место размещения гаража в границах земельного участка с кадастровым номером 49:09:032104:1115, в городе Магадане в районе улицы Луговой

Номер места		20	
Площадь места		30	м ²
Технические характеристики (предельные параметры) гаража		6x5	м
Обозначение характерных точек границ	Координаты , м (МСК-49)		
	X	Y	
1	2	3	
1	391004,6	2419819,79	
2	391002,1	2419814,58	
3	390997,4	2419817,19	
4	390999,9	2419822,26	

Масштаб 1:500

Условные обозначения: — место размещения гаража в границах кадастрового квартала 49:09:030305, в городе Магадане в районе переулка Марчканского

Номер места		21	
Площадь места		30 м²	
Технические характеристики (предельные параметры) гаража		6x5 м	
Обозначение характерных точек границ	Координаты , м (МСК-49)		
	X	Y	
1	2	3	
1	391006,9	2419825,3	
2	391004,5	2419820,1	
3	390999,7	24198122,5	
4	391002,3	2419827,6	

Масштаб 1:500

Условные обозначения: — место размещения гаража в границах кадастрового квартала 49:09:030305, в городе Магадане в районе переулка Марчканского

Номер места		22	
Площадь места		30 м²	
Технические характеристики (предельные параметры) гаража		6x5 м	
Обозначение характерных точек границ	Координаты , м (МСК-49)		
	X	Y	
1	2	3	
1	391009,4	2419830,6	
2	391006,9	2419825,4	
3	390002,2	2419828,0	
4	391004,7	2419833,1	

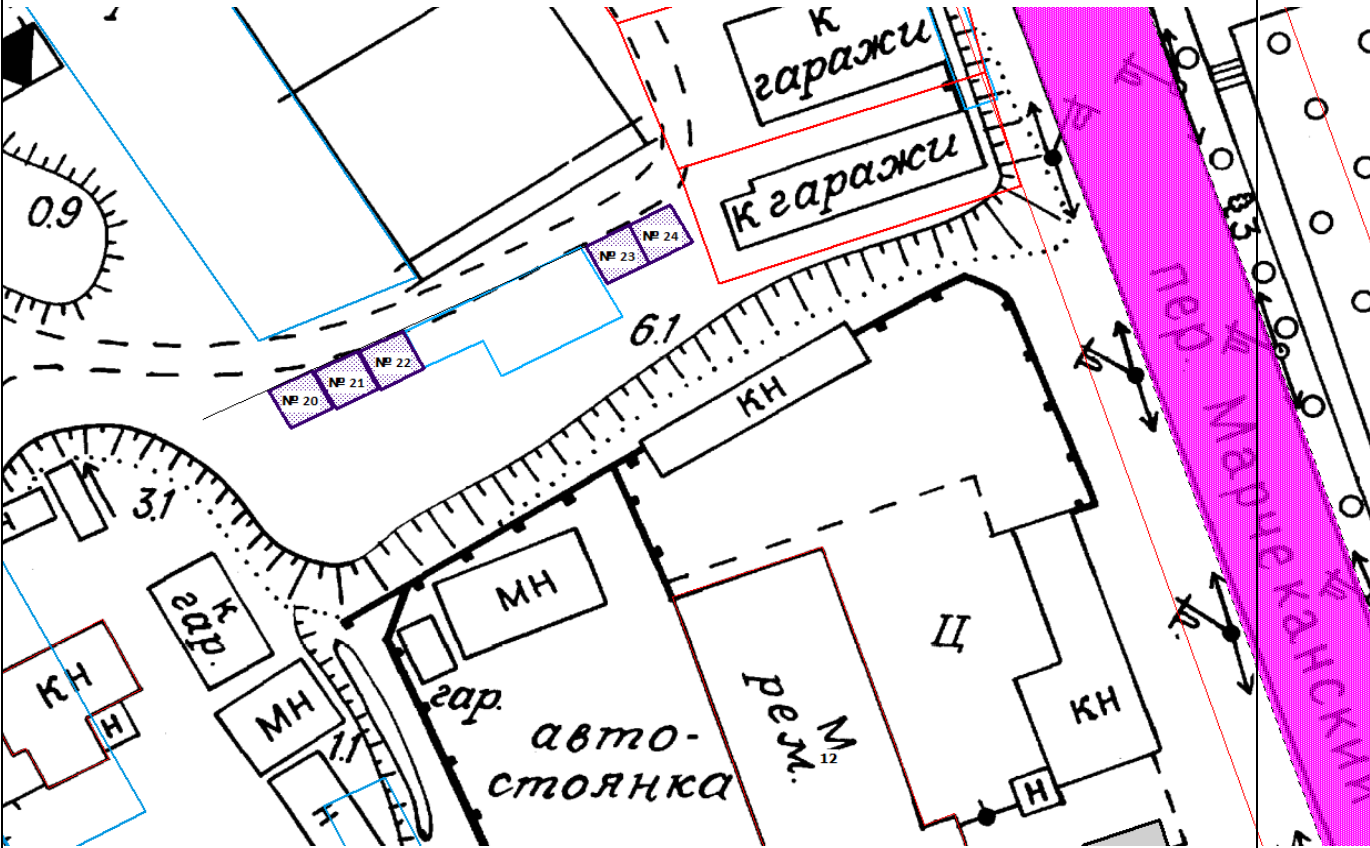
Масштаб 1:500

Условные обозначения: — место размещения гаража в границах кадастрового квартала 49:09:030305, в городе Магадане в районе переулка Марчканского


Номер места		23	
Площадь места		30 м²	
Технические характеристики (предельные параметры) гаража		6x5 м	
Обозначение характерных точек границ	Координаты , м (МСК-49)		
	X	Y	
1	2	3	
1	391022,4	2419857,7	
2	391019,8	2419852,5	
3	391015,2	2419855,1	
4	391017,7	2419860,2	

Масштаб 1:500

Условные обозначения: — место размещения гаража в границах кадастрового квартала 49:09:030305, в городе Магадане в районе переулка Марчканского



Масштаб 1:500

Условные обозначения:  — место размещения гаража в границах кадастрового квартала 49:09:030305, в городе Магадане в районе переулка Марчканского

Номер места		24	
Площадь места		30 м ²	
Технические характеристики (предельные параметры) гаража		6x5 м	
Обозначение характерных точек границ	Координаты , м (МСК-49)		
	X	Y	
1	2	3	
1	391024,6	2419862,6	
2	391022,4	2419857,7	
3	391017,7	2419860,2	
4	391020,3	2419865,2	

Масштаб 1:500

Условные обозначения: — место размещения гаража в границах кадастрового квартала 49:09:030305, в городе Магадане в районе переулка Марчканского

Номер места		25	
Площадь места		30 м ²	
Технические характеристики (предельные параметры) гаража		6x5 м	
Обозначение характерных точек границ	Координаты , м (МСК-49)		
	X	Y	
1	2	3	
1	390460,11	2422180,73	
2	390460,21	2422174,94	
3	390455,06	2422174,65	
4	390454,89	2422180,45	

Масштаб 1:500

Условные обозначения: — место размещения гаража в границах земельного участка с кадастровым номером 49:09:030704:773, в городе Магадане в районе улицы Пролетарской, 108

Номер места		26	
Площадь места		30 м ²	
Технические характеристики (предельные параметры) гаража		6x5 м	
Обозначение характерных точек границ	Координаты , м (МСК-49)		
	X	Y	
1	2	3	
1	390460,01	2422186,53	
2	390460,11	2422180,73	
3	390454,96	2422180,45	
4	390454,79	2422186,24	

Масштаб 1:500

Условные обозначения: — место размещения гаража в границах земельного участка с кадастровым номером 49:09:030704:773, в городе Магадане в районе улицы Пролетарской, 108

Номер места		<u>27</u>	
Площадь места		<u>30</u> м ²	
Технические характеристики (предельные параметры) гаража		<u>6x5</u> м	
Обозначение характерных точек границ	Координаты , м (МСК-49)		
	X	Y	
1	2	3	
1	390459,9	2422192,32	
2	390459,97	2422186,67	
3	390454,82	2422186,38	
4	390454,68	2422192,17	

Масштаб 1:500

Условные обозначения: — место размещения гаража в границах земельного участка с кадастровым номером 49:09:030704:773, в городе Магадане в районе улицы Пролетарской, 108

Номер места		<u>28</u>	
Площадь места		<u>30</u> м ²	
Технические характеристики (предельные параметры) гаража		<u>6x5</u> м	
Обозначение характерных точек границ	Координаты , м (МСК-49)		
	X	Y	
1	2	3	
1	390459,83	2422198,11	
2	390459,94	2422192,46	
3	390454,72	2422192,17	
4	390454,54	2422197,96	

Масштаб 1:500

Условные обозначения: — место размещения гаража в границах земельного участка с кадастровым номером 49:09:030704:773, в городе Магадане в районе улицы Пролетарской, 108

Номер места		<u>29</u>	
Площадь места		<u>30</u> м ²	
Технические характеристики (предельные параметры) гаража		<u>6x5</u> м	
Обозначение характерных точек границ	Координаты , м (МСК-49)		
	X	Y	
1	2	3	
1	390459,8	2422203,9	
2	390459,87	2422198,25	
3	390454,58	2422198,11	
4	390454,54	2422203,9	

Масштаб 1:500

Условные обозначения: — место размещения гаража в границах земельного участка с кадастровым номером 49:09:030704:773, в городе Магадане в районе улицы Пролетарской, 108

Номер места		30	
Площадь места		30 м ²	
Технические характеристики (предельные параметры) гаража		6x5 м	
Обозначение характерных точек границ	Координаты , м (МСК-49)		
	X	Y	
1	2	3	
1	390447,09	2422177,4	
2	390447,2	2422171,61	
3	390442,08	2422171,32	
4	390441,87	2422177,11	

Масштаб 1:500

Условные обозначения: — место размещения гаража в границах земельного участка с кадастровым номером 49:09:030704:773, в городе Магадане в районе улицы Пролетарской, 108

Номер места		31	
Площадь места		30 м ²	
Технические характеристики (предельные параметры) гаража		6x5 м	
Обозначение характерных точек границ	Координаты , м (МСК-49)		
	X	Y	
1	2	3	
1	390446,99	2422183,34	
2	390447,09	2422177,55	
3	390441,94	2422177,26	
4	390441,77	2422183,05	

Масштаб 1:500

Условные обозначения: — место размещения гаража в границах земельного участка с кадастровым номером 49:09:030704:773, в городе Магадане в районе улицы Пролетарской, 108

Номер места		32	
Площадь места		30 м ²	
Технические характеристики (предельные параметры)		6x5 м	
Обозначение характерных точек границ	Координаты , м (МСК-49)		
	X	Y	
1	2	3	
1	390446,89	2422189,13	
2	390446,99	2422183,34	
3	390441,84	2422183,05	
4	390441,67	2422188,84	

Масштаб 1:500

Условные обозначения: — место размещения гаража в границах земельного участка с кадастровым номером 49:09:030704:773, в городе Магадане в районе улицы Пролетарской, 108

Номер места		33	
Площадь места		30 м ²	
Технические характеристики (предельные параметры)		6x5 м	
Обозначение характерных точек границ	Координаты , м (МСК-49)		
	X	Y	
1	2	3	
1	390446,8	2422194,97	
2	390446,87	2422189,18	
3	390441,75	2422188,89	
4	390441,58	2422194,68	

Масштаб 1:500

Условные обозначения: — место размещения гаража в границах земельного участка с кадастровым номером 49:09:030704:773, в городе Магадане в районе улицы Пролетарской, 108

Номер места		34	
Площадь места		30 м ²	
Технические характеристики (предельные параметры) гаража		6x5 м	
Обозначение характерных точек границ	Координаты , м (МСК-49)		
	X	Y	
1	2	3	
1	390446,66	2422200,76	
2	390446,76	2422194,97	
3	390441,65	2422194,68	
4	390441,44	2422200,47	

Масштаб 1:500

Условные обозначения: — место размещения гаража в границах земельного участка с кадастровым номером 49:09:030704:773, в городе Магадане в районе улицы Пролетарской, 108

Номер места	35	
Площадь места	30 м ²	
Технические характеристики (предельные параметры) гаража	6x5 м	
Обозначение характерных точек границ	Координаты , м (МСК-49)	
	X	Y
1	2	3
1	390441,72	2422180,49
2	390441,86	2422174,7
3	390436,74	2422174,26
4	390436,5	2422180,2

Масштаб 1:500

Условные обозначения: — место размещения гаража в границах земельного участка с кадастровым номером 49:09:030704:773, в городе Магадане в районе улицы Пролетарской, 108

Номер места		36	
Площадь места		30 м ²	
Технические характеристики (предельные параметры) гаража		6x5 м	
Обозначение характерных точек границ	Координаты , м (МСК-49)		
	X	Y	
1	2	3	
1	390441,54	2422186,42	
2	390441,68	2422180,63	
3	390436,57	2422180,2	
4	390436,32	2422185,99	

Масштаб 1:500

Условные обозначения: — место размещения гаража в границах земельного участка с кадастровым номером 49:09:030704:773, в городе Магадане в районе улицы Пролетарской, 108

Номер места		37	
Площадь места		30	м ²
Технические характеристики (предельные параметры) гаража		6x5	м
Обозначение		Координаты , м (МСК-49)	
характерных точек границ		X	Y
1		2	3
1		390441,47	2422192,36
2		390441,65	2422186,57
3		390436,53	2422186,14
4		390436,22	2422191,93

Масштаб 1:500

Условные обозначения: ||

Номер места		38	
Площадь места	30	м ²	
Технические характеристики (предельные параметры) гаража			
6x5 м			
Обозначение характерных точек границ	Координаты , м (МСК-49)		
	X	Y	
1	2	3	
1	390441,33	2422198,3	
2	390441,54	2422192,51	
3	390436,43	2422192,07	
4	390436,11	2422197,86	

Масштаб 1:500

Условные обозначения: — место размещения гаража в границах земельного участка с кадастровым номером 49:09:030704:773, в городе Магадане в районе улицы Пролетарской, 108

Номер места		39	
Площадь места		30	м ²
Технические характеристики (предельные параметры) гаража		6x5 м	
Обозначение характерных точек границ	Координаты , м (МСК-49)		
	X	Y	
1	2	3	
1	390428,28	2422177,59	
2	390428,42	2422171,8	
3	390423,31	2422171,37	
4	390423,06	2422177,3	

улица

гаражи

гар.

гаражи

гаражи

дорога

Масштаб 1:500

Условные обозначения:  — место размещения гаража в границах земельного участка с кадастровым номером 49:09:030704:773, в городе Магадане в районе улицы Пролетарской, 108

Номер места		40	
Площадь места		30 м ²	
Технические характеристики (предельные параметры) гаража		6x5 м	
Обозначение характерных точек границ	Координаты , м (МСК-49)		
	X	Y	
1	2	3	
1	390428,21	2422183,53	
2	390428,32	2422177,59	
3	390423,2	2422177,3	
4	390422,96	2422183,09	

Масштаб 1:500

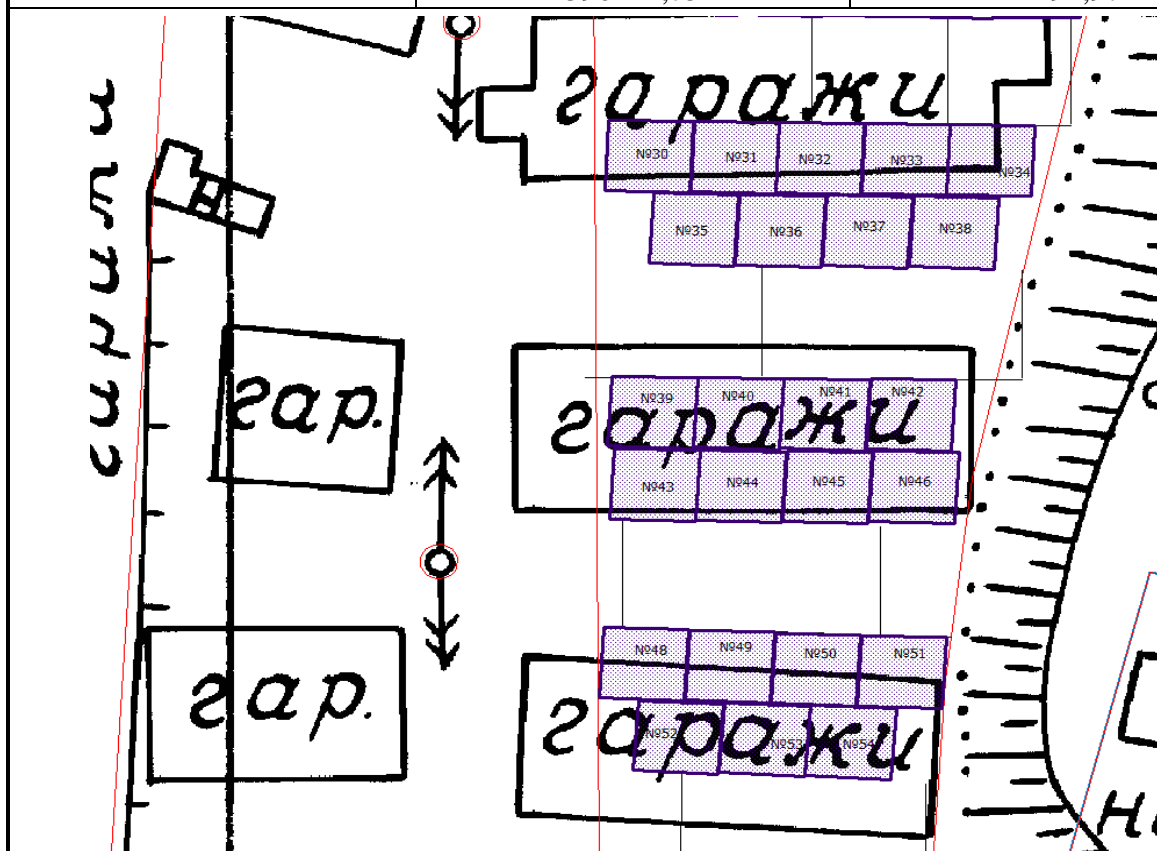
Условные обозначения: — место размещения гаража в границах земельного участка с кадастровым номером 49:09:030704:773, в городе Магадане в районе улицы Пролетарской, 108

Номер места		41	
Площадь места		30 м ²	
Технические характеристики (предельные параметры) гаража		6x5 м	
Обозначение характерных точек границ	Координаты , м (МСК-49)		
	X	Y	
1	2	3	
1	390428,07	2422189,32	
2	390428,21	2422183,09	
3	390423,1	2422183,09	
4	390422,82	2422189,03	

Масштаб 1:500

Условные обозначения: — место размещения гаража в границах земельного участка с кадастровым номером 49:09:030704:773, в городе Магадане в районе улицы Пролетарской, 108

Номер места		42
Площадь места		30 м ²
Технические характеристики (предельные параметры) гаража		6x5 м
Обозначение характерных точек границ	Координаты , м (МСК-49)	
	X	Y
1	2	3
1	390427,97	2422195,26
2	390428,11	2422189,47
3	390422,99	2422189,03
4	390422,75	2422194,97



Масштаб 1:500



Условные обозначения:

— место размещения гаража в границах земельного участка с кадастровым номером 49:09:030704:773, в городе Магадане в районе улицы Пролетарской, 108

Номер места		43	
Площадь места	30	м ²	
Технические характеристики (предельные параметры) гаража 6x5 м			
Обозначение характерных точек границ	Координаты , м (МСК-49)		
	X	Y	
1	2	3	
1	390422,96	2422177,74	
2	390423,1	2422171,95	
3	390417,98	2422171,51	
4	390417,74	2422177,3	

Масштаб 1:500

Условные обозначения: — место размещения гаража в границах земельного участка с кадастровым номером 49:09:030704:773, в городе Магадане в районе улицы Пролетарской, 108

Номер места		44	
Площадь места		30 м ²	
Технические характеристики (предельные параметры) гаража		6x5 м	
Обозначение характерных точек границ	Координаты , м (МСК-49)		
	X	Y	
1	2	3	
1	390422,82	2422183,67	
2	390422,96	2422177,74	
3	390417,84	2422177,45	
4	390417,6	2422183,24	

Масштаб 1:500

Условные обозначения: — место размещения гаража в границах земельного участка с кадастровым номером 49:09:030704:773, в городе Магадане в районе улицы Пролетарской, 108

Номер места		45	
Площадь места		30	м ²
Технические характеристики (предельные параметры) гаража			
		6x5 м	
Обозначение характерных точек границ	Координаты , м (МСК-49)		
	X	Y	
1	2	3	
1	390422,72	2422189,47	
2	390422,85	2422183,67	
3	390417,74	2422183,38	
4	390417,5	2422189,18	

Масштаб 1:500

Условные обозначения: — место размещения гаража в границах земельного участка с кадастровым номером 49:09:030704:773, в городе Магадане в районе улицы Пролетарской, 108

Номер места		46	
Площадь места		30	м ²
Технические характеристики (предельные параметры) гаража		6x5	м
Обозначение характерных точек границ	Координаты , м (МСК-49)		
	X	Y	
1	2	3	
1	390422,66	2422195,5	
2	390422,8	2422189,57	
3	390417,69	2422189,28	
4	390417,44	2422195,07	

Масштаб 1:500

Условные обозначения: — место размещения гаража в границах земельного участка с кадастровым номером 49:09:030704:773, в городе Магадане в районе улицы Пролетарской, 108

Номер места		47	
Площадь места		30 м ²	
Технические характеристики (предельные параметры) гаража		6x5 м	
Обозначение характерных точек границ	Координаты , м (МСК-49)		
	X	Y	
1	2	3	
1	390409,86	2422176,83	
2	390409,96	2422171,03	
3	390404,85	2422170,74	
4	390404,6	2422176,54	

Масштаб 1:500

Условные обозначения: — место размещения гаража в границах земельного участка с кадастровым номером 49:09:030704:773, в городе Магадане в районе улицы Пролетарской, 108

Номер места		48	
Площадь места		30	м ²
Технические характеристики (предельные параметры) гаража 6x5 м			
Обозначение характерных точек границ	Координаты , м (МСК-49)		
	X	Y	
1	2	3	
1	390409,61	2422182,76	
2	390409,75	2422176,97	
3	390404,64	2422176,54	
4	390404,39	2422182,33	

Масштаб 1:500

Условные обозначения: — место размещения гаража в границах земельного участка с кадастровым номером 49:09:030704:773, в городе Магадане в районе улицы Пролетарской, 108

Номер места		49	
Площадь места		30 м ²	
Технические характеристики (предельные параметры) гаража		6x5 м	
Обозначение характерных точек границ	Координаты , м (МСК-49)		
	X	Y	
1	2	3	
1	390409,34	2422188,7	
2	390409,47	2422182,76	
3	390404,36	2422182,47	
4	390404,08	2422188,26	

Масштаб 1:500

Условные обозначения: — место размещения гаража в границах земельного участка с кадастровым номером 49:09:030704:773, в городе Магадане в районе улицы Пролетарской, 108

Номер места		50	
Площадь места		30 м ²	
Технические характеристики (предельные параметры) гаража		6x5 м	
Обозначение характерных точек границ	Координаты , м (МСК-49)		
	X	Y	
1	2	3	
1	390409,13	2422194,49	
2	390409,27	2422188,7	
3	390404,15	2422188,26	
4	390403,87	2422194,2	

Масштаб 1:500

Условные обозначения: — место размещения гаража в границах земельного участка с кадастровым номером 49:09:030704:773, в городе Магадане в районе улицы Пролетарской, 108

Номер места		51	
Площадь места		30 м ²	
Технические характеристики (предельные параметры) гаража 6x5 м			
Обозначение характерных точек границ	Координаты , м (МСК-49)		
	X	Y	
1	2	3	
1	390404,36	2422179,29	
2	390404,6	2422173,35	
3	390399,52	2422172,92	
4	390399,14	2422178,71	

Масштаб 1:500

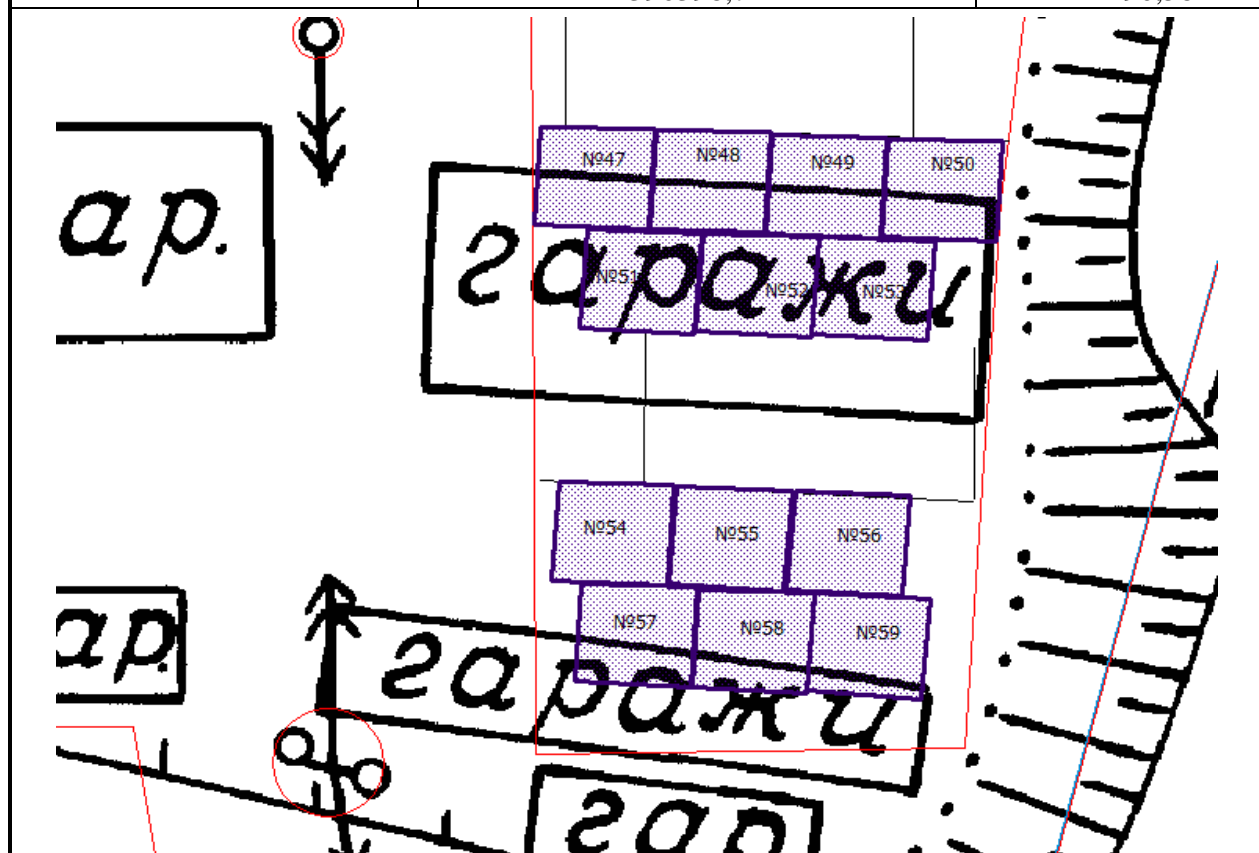
Условные обозначения: — место размещения гаража в границах земельного участка с кадастровым номером 49:09:030704:773, в городе Магадане в районе улицы Пролетарской, 108

Номер места		52	
Площадь места		30 м ²	
Технические характеристики (предельные параметры) гаража		6x5 м	
Обозначение характерных точек границ	Координаты , м (МСК-49)		
	X	Y	
1	2	3	
1	390404,15	2422185,08	
2	390404,39	2422179,29	
3	390399,31	2422178,85	
4	390398,93	2422184,64	

Масштаб 1:500

Условные обозначения: — место размещения гаража в границах земельного участка с кадастровым номером 49:09:030704:773, в городе Магадане в районе улицы Пролетарской, 108

Номер места		53	
Площадь места		30	м ²
Технические характеристики (предельные параметры) гаража		6x5	м
Обозначение характерных точек границ	Координаты , м (МСК-49)		
	X		Y
1	2	3	
1	390403,91	2422191,01	
2	390404,19	2422185,22	
3	390399,07	2422184,79	
4	390398,72	2422190,58	



Масштаб 1:500

Условные обозначения: — место размещения гаража в границах земельного участка с кадастровым номером 49:09:030704:773, в городе Магадане в районе улицы Пролетарской, 108

Номер места			54		
Площадь места			30 м ²		
Технические характеристики (предельные параметры) гаража			6x5 м		
Обозначение характерных точек границ		Координаты , м (МСК-49)			
		X		Y	
1		2		3	
1		390391,27		2422177,69	
2		390391,45		2422171,9	
3		390386,37		2422171,47	
4		390386,05		2422177,26	

Масштаб 1:500

Условные обозначения: — место размещения гаража в границах земельного участка с кадастровым номером 49:09:030704:773, в городе Магадане в районе улицы Пролетарской, 108

Номер места		55	
Площадь места	30	м ²	
Технические характеристики (предельные параметры) гаража 6x5 м			
Обозначение характерных точек границ	Координаты , м (МСК-49)		
	X	Y	
1	2	3	
1	390390,93	2422183,63	
2	390391,17	2422177,84	
3	390386,09	2422177,4	
4	390385,71	2422183,2	

Масштаб 1:500

Условные обозначения: — место размещения гаража в границах земельного участка с кадастровым номером 49:09:030704:773, в городе Магадане в районе улицы Пролетарской, 108

Номер места			56		
Площадь места			30 м ²		
Технические характеристики (предельные параметры) гаража			6x5 м		
Обозначение характерных точек границ		Координаты , м (МСК-49)			
		X		Y	
1		2		3	
1		390390,61		2422189,71	
2		390390,89		2422183,78	
3		390385,81		2422183,34	
4		390385,43		2422189,28	

The diagram is a hand-drawn site plan. It shows two rectangular areas, each labeled 'гаражи' (garages) in large, bold, handwritten letters. The top garage is situated on a grid of plots numbered №47, №48, №49, №50, №51, №52, and №53. The bottom garage is on a grid of plots numbered №54, №55, №56, №57, №58, and №59. To the right of the garages, there is a road labeled 'ул. Пролетарской' (Proletarskaya Street) with a dashed line indicating its boundary. On the left side, there are two boxes labeled 'ар.' (area). A north arrow is located at the top left, pointing upwards. A red circle with a crosshair is drawn near the bottom left corner of the diagram. The entire plan is enclosed in a red rectangular border.

Масштаб 1:500

Условные обозначения: — место размещения гаража в границах земельного участка с кадастровым номером 49:09:030704:773, в городе Магадане в районе улицы Пролетарской, 108

Номер места		57	
Площадь места	30	м ²	
Технические характеристики (предельные параметры) гаража 6x5 м			
Обозначение характерных точек границ	Координаты , м (МСК-49)		
	X	Y	
1	2	3	
1	390385,91	2422178,85	
2	390386,16	2422172,92	
3	390381,08	2422172,63	
4	390380,73	2422178,42	

Масштаб 1:500

Условные обозначения: — место размещения гаража в границах земельного участка с кадастровым номером 49:09:030704:773, в городе Магадане в районе улицы Пролетарской, 108

Номер места		58	
Площадь места	30	м ²	
Технические характеристики (предельные параметры) гаража 6x5 м			
Обозначение характерных точек границ	Координаты , м (МСК-49)		
	X	Y	
1	2	3	
1	390385,57	2422184,79	
2	390385,81	2422178,85	
3	390380,73	2422178,56	
4	390380,35	2422184,35	

Масштаб 1:500


Условные обозначения: — место размещения гаража в границах земельного участка с кадастровым номером 49:09:030704:773, в городе Магадане в районе улицы Пролетарской, 108

Номер места		59	
Площадь места		30	м ²
Технические характеристики (предельные параметры) гаража		6x5 м	
Обозначение характерных точек границ	Координаты, м (МСК-49)		
	X	Y	
1	2	3	
1	390385,25	2422190,73	
2	390385,57	2422184,79	
3	390380,49	2422184,35	
4	390380,03	2422190,15	

Масштаб 1:500

Условные обозначения: — место размещения гаража в границах земельного участка с кадастровым номером 49:09:030704:773, в городе Магадане в районе улицы Пролетарской, 108

Номер места		60	
Площадь места		30	м²
Технические характеристики (предельные параметры) гаража		6x5 м	
Обозначение характерных точек границ	Координаты , м (МСК-49)		
	X	Y	
1	2	3	
1	432022,48	2416804,99	
2	432023,4	2416797,63	
3	432019,49	2416797,2	
4	432018,51	2416804,56	



Масштаб 1:500

Условные обозначения:

— место размещения гаража в границах земельного участка с кадастровым номером 49:09:010021:57, в пгт. Соколе в районе улицы Гагарина

Номер места		61	
Площадь места		30	м ²
Технические характеристики (предельные параметры) гаража		6x5 м	
Обозначение характерных точек границ	Координаты , м (МСК-49)		
	X	Y	
1	2	3	
1	432026,46	2416805,72	
2	432027,38	2416798,35	
3	432023,4	2416797,78	
4	432022,48	2416805,14	

Масштаб 1:500

Условные обозначения: — место размещения гаража в границах земельного участка с кадастровым номером 49:09:010021:57, в пгт. Соколе в районе улицы Гагарина

Номер места		62	
Площадь места	30	м ²	
Технические характеристики (предельные параметры) гаража <u>6x5</u> м			
Обозначение характерных точек границ	Координаты , м (МСК-49)		
	X	Y	
1	2	3	
1	432030,53	2416806,29	
2	432031,45	2416798,93	
3	432027,48	2416798,35	
4	432026,56	2416805,86	

Масштаб 1:500

Условные обозначения: — место размещения гаража в границах земельного участка с кадастровым номером 49:09:010021:57, в пгт. Соколе в районе улицы Гагарина

Номер места		63	
Площадь места		30	м ²
Технические характеристики (предельные параметры) гаража <u>6x5</u> м			
Обозначение характерных точек границ	Координаты , м (МСК-49)		
	X	Y	
1	2	3	
1	432034,57	2416807,01	
2	432035,49	2416799,65	
3	432031,52	2416799,08	
4	432030,6	2416806,44	

Масштаб 1:500


Условные обозначения: — место размещения гаража в границах земельного участка с кадастровым номером 49:09:010021:57, в пгт. Соколе в районе улицы Гагарина

Номер места		64	
Площадь места		30	м ²
Технические характеристики (предельные параметры) гаража 6x5 м			
Обозначение характерных точек границ	Координаты , м (МСК-49)		
	X	Y	
1	2	3	
1	432038.58	2416807,59	
2	432039,5	2416800,09	
3	432035,53	2416799,51	
4	432034,61	2416807,01	

Масштаб 1:500

Условные обозначения: — место размещения гаража в границах земельного участка с кадастровым номером 49:09:010021:57, в пгт. Соколе в районе улицы Гагарина

Номер места		65	
Площадь места		30	м ²
Технические характеристики (предельные параметры) гаража		6x5 м	
Обозначение характерных точек границ	Координаты , м (МСК-49)		
	X	Y	
1	2	3	
1	432042,62	2416808,03	
2	432043,54	2416800,66	
3	432039,57	2416800,09	
4	432038,65	2416807,59	




Масштаб 1:500

Условные обозначения:

— место размещения гаража в границах земельного участка с кадастровым номером 49:09:010021:57, в пгт. Соколе в районе улицы Гагарина

Номер места		66	
Площадь места		30	м ²
Технические характеристики (предельные параметры) гаража		6x5 м	
Обозначение характерных точек границ	Координаты , м (МСК-49)		
	X	Y	
1	2	3	
1	432046,66	2416808,6	
2	432047,58	2416801,24	
3	432043,61	2416800,66	
4	432042,69	2416808,03	



Масштаб 1:500

Условные обозначения:


— место размещения гаража в границах земельного участка с кадастровым номером 49:09:010021:57, в пгт. Соколе в районе улицы Гагарина

Номер места 67		
Площадь места	30	м²
Технические характеристики (предельные параметры) гаража 6x5 м		
Обозначение характерных точек границ	Координаты , м (МСК-49)	
	X	Y
1	2	3
1	432050,7	2416809,18
2	432051,62	2416801,67
3	432047,65	2416801,24
4	432046,7	2416808,6

Масштаб 1:500

Условные обозначения: — место размещения гаража в границах земельного участка с кадастровым номером 49:09:010021:57, в пгт. Соколе в районе улицы Гагарина

Номер места		68	
Площадь места		30	м ²
Технические характеристики (предельные параметры) гаража		6x5 м	
Обозначение характерных точек границ	Координаты , м (МСК-49)		
	X	Y	
1	2	3	
1	432054,75	2416809,76	
2	432055,67	2416802,25	
3	432051,69	2416801,67	
4	432050,74	2416809,18	




Масштаб 1:500

Условные обозначения:

— место размещения гаража в границах земельного участка с кадастровым номером 49:09:010021:57, в пгт. Соколе в районе улицы Гагарина

Номер места		69	
Площадь места		30	м²
Технические характеристики (предельные параметры) гаража		6x5 м	
Обозначение	Координаты , м (МСК-49)		
характерных точек границ	X	Y	
1	2	3	
1	432058,79	2416810,33	
2	432059,71	2416802,83	
3	432055,73	2416802,25	
4	432054,81	2416809,76	




Масштаб 1:500

Условные обозначения:

— место размещения гаража в границах земельного участка с кадастровым номером 49:09:010021:57, в пгт. Соколе в районе улицы Гагарина

Номер места		70	
Площадь места		30	м²
Технические характеристики (предельные параметры) гаража		6x5 м	
Обозначение	Координаты , м (МСК-49)		
характерных точек границ	X	Y	
1	2	3	
1	432062,86	2416810,33	
2	432063,78	2416802,97	
3	432059,81	2416802,4	
4	432058,89	2416809,76	




Масштаб 1:500

Условные обозначения:

— место размещения гаража в границах земельного участка с кадастровым номером 49:09:010021:57, в пгт. Соколе в районе улицы Гагарина

Номер места		71	
Площадь места		30	м ²
Технические характеристики (предельные параметры) гаража		6x5 м	
Обозначение характерных точек границ	Координаты , м (МСК-49)		
	X	Y	
1	2	3	
1	432067.00	2416810,19	
2	432067,89	2416802,83	
3	432063,91	2416802,25	
4	432063,03	2416809,76	




Масштаб 1:500

Условные обозначения:

— место размещения гаража в границах земельного участка с кадастровым номером 49:09:010021:57, в пгт. Соколе в районе улицы Гагарина

Номер места		72	
Площадь места		30	м²
Технические характеристики (предельные параметры) гаража		6x5 м	
Обозначение характерных точек границ	Координаты , м (МСК-49)		
	X	Y	
1	2	3	
1	432071,14	2416810,33	
2	432071,99	2416802,83	
3	432068,02	2416802,25	
4	432067,13	2416809,76	




Масштаб 1:500

Условные обозначения:

— место размещения гаража в границах земельного участка с кадастровым номером 49:09:010021:57, в пгт. Соколе в районе улицы Гагарина

Номер места		73	
Площадь места		30	м²
Технические характеристики (предельные параметры) гаража		6x5 м	
Обозначение характерных точек границ	Координаты , м (МСК-49)		
	X	Y	
1	2	3	
1	432075.18	2416810,48	
2	432076,04	2416803,12	
3	432072,06	2416802,54	
4	432071,17	2416810,05	



Масштаб 1:500

Условные обозначения:

— место размещения гаража в границах земельного участка с кадастровым номером 49:09:010021:57, в пгт. Соколе в районе улицы Гагарина

Номер места 74		
Площадь места	30	м²
Технические характеристики (предельные параметры) гаража 6x5 м		
Обозначение характерных точек границ	Координаты , м (МСК-49)	
	X	Y
1	2	3
1	432079,35	2416810,62
2	432080,08	2416803,12
3	432076,13	2416802,68
4	432075,38	2416810,19

Масштаб 1:500

Условные обозначения: — место размещения гаража в границах земельного участка с кадастровым номером 49:09:010021:57, в пгт. Соколе в районе улицы Гагарина

Номер места		75	
Площадь места		30	м ²
Технические характеристики (предельные параметры) гаража 6x5 м			
Обозначение характерных точек границ	Координаты , м (МСК-49)		
	X	Y	
1	2	3	
1	432083,39	2416810,77	
2	432084,08	2416803,26	
3	432080,14	2416802,83	
4	432079,42	2416810,33	

Масштаб 1:500


Условные обозначения: — место размещения гаража в границах земельного участка с кадастровым номером 49:09:010021:57, в пгт. Соколе в районе улицы Гагарина

Номер места 76		
Площадь места	30	м²
Технические характеристики (предельные параметры) гаража 6x5 м		
Обозначение характерных точек границ	Координаты , м (МСК-49)	
	X	Y
1	2	3
1	432087,5	2416810,91
2	432088,13	2416803,41
3	432084,15	2416802,97
4	432083,49	2416810,48

Масштаб 1:500

Условные обозначения: — место размещения гаража в границах земельного участка с кадастровым номером 49:09:010021:57, в пгт. Соколе в районе улицы Гагарина

Номер места		77	
Площадь места		30	м ²
Технические характеристики (предельные параметры) гаража		6x5 м	
Обозначение характерных точек границ	Координаты , м (МСК-49)		
	X	Y	
1	2	3	
1	432091.57	2416811,06	
2	432092,17	2416803,55	
3	432088,19	2416803,12	
4	432087,6	2416810,62	




Масштаб 1:500

Условные обозначения:

— место размещения гаража в границах земельного участка с кадастровым номером 49:09:010021:57, в пгт. Соколе в районе улицы Гагарина

Номер места		78	
Площадь места		30	м ²
Технические характеристики (предельные параметры) гаража		6x5 м	
Обозначение характерных точек границ	Координаты , м (МСК-49)		
	X	Y	
1	2	3	
1	432021.01	2416812,5	
2	432021,93	2416804,99	
3	432018,05	2416804,56	
4	432016,96	2416811,92	




Масштаб 1:500

Условные обозначения:

— место размещения гаража в границах земельного участка с кадастровым номером 49:09:010021:57, в пгт. Соколе в районе улицы Гагарина

Номер места		79	
Площадь места		30	м²
Технические характеристики (предельные параметры) гаража		6x5 м	
Обозначение	Координаты , м (МСК-49)		
характерных точек границ	X	Y	
1	2	3	
1	432025,51	2416813,22	
2	432026,43	2416805,86	
3	432022,45	2416805,28	
4	432021,53	2416812,79	




Масштаб 1:500

Условные обозначения:

— место размещения гаража в границах земельного участка с кадастровым номером 49:09:010021:57, в пгт. Соколе в районе улицы Гагарина

Номер места		80	
Площадь места		30	м²
Технические характеристики (предельные параметры) гаража		6x5 м	
Обозначение характерных точек границ	Координаты , м (МСК-49)		
	X	Y	
1	2	3	
1	432029,58	2416813,94	
2	432030,5	2416806,44	
3	432026,52	2416805,86	
4	432025,6	2416813,37	




Масштаб 1:500

Условные обозначения:

— место размещения гаража в границах земельного участка с кадастровым номером 49:09:010021:57, в пгт. Соколе в районе улицы Гагарина

Номер места		81	
Площадь места		30	м²
Технические характеристики (предельные параметры) гаража		6x5 м	
Обозначение характерных точек границ	Координаты , м (МСК-49)		
	X	Y	
1	2	3	
1	432033,59	2416814,52	
2	432034,51	2416807,16	
3	432030,53	2416806,58	
4	432029,61	2416813,94	




Масштаб 1:500

Условные обозначения:

— место размещения гаража в границах земельного участка с кадастровым номером 49:09:010021:57, в пгт. Соколе в районе улицы Гагарина

Номер места		82	
Площадь места		30	м²
Технические характеристики (предельные параметры) гаража		6x5 м	
Обозначение	Координаты , м (МСК-49)		
характерных точек границ	X	Y	
1	2	3	
1	432037,63	2416814,95	
2	432038,55	2416807,59	
3	432034,57	2416807,01	
4	432033,62	2416814,52	




Масштаб 1:500

Условные обозначения:

— место размещения гаража в границах земельного участка с кадастровым номером 49:09:010021:57, в пгт. Соколе в районе улицы Гагарина

Номер места		83	
Площадь места		30	м²
Технические характеристики (предельные параметры) гаража		6x5 м	
Обозначение	Координаты , м (МСК-49)		
характерных точек границ	X	Y	
1	2	3	
1	432041,7	2416815,53	
2	432042,62	2416808,17	
3	432038,65	2416807,59	
4	432037,69	2416814,95	




Масштаб 1:500

Условные обозначения:

— место размещения гаража в границах земельного участка с кадастровым номером 49:09:010021:57, в пгт. Соколе в районе улицы Гагарина

Номер места		84	
Площадь места		30	м²
Технические характеристики (предельные параметры) гаража		6x5 м	
Обозначение характерных точек границ	Координаты , м (МСК-49)		
	X	Y	
1	2	3	
1	432045,71	2416816,11	
2	432046,6	2416808,75	
3	432042,66	2416808,17	
4	432041,7	2416815,53	




Масштаб 1:500

Условные обозначения:

— место размещения гаража в границах земельного участка с кадастровым номером 49:09:010021:57, в пгт. Соколе в районе улицы Гагарина

Номер места		85	
Площадь места		30	м²
Технические характеристики (предельные параметры) гаража		6x5 м	
Обозначение	Координаты , м (МСК-49)		
характерных точек границ	X	Y	
1	2	3	
1	432049,72	2416816,69	
2	432050,64	2416809,18	
3	432046,66	2416808,6	
4	432045,74	2416816,11	




Масштаб 1:500

Условные обозначения:

— место размещения гаража в границах земельного участка с кадастровым номером 49:09:010021:57, в пгт. Соколе в районе улицы Гагарина

Номер места		86	
Площадь места		30	м²
Технические характеристики (предельные параметры) гаража		6x5 м	
Обозначение	Координаты , м (МСК-49)		
характерных точек границ	X	Y	
1	2	3	
1	432053,76	2416817,12	
2	432054,68	2416809,76	
3	432050,74	2416809,18	
4	432049,79	2416816,69	




Масштаб 1:500

Условные обозначения:

— место размещения гаража в границах земельного участка с кадастровым номером 49:09:010021:57, в пгт. Соколе в районе улицы Гагарина

Номер места		87	
Площадь места		30	м ²
Технические характеристики (предельные параметры) гаража		6x5 м	
Обозначение характерных точек границ	Координаты , м (МСК-49)		
	X	Y	
1	2	3	
1	432057,8	2416817,7	
2	432058,72	2416810,33	
3	432054,75	2416809,76	
4	432053,79	2416817,26	




Масштаб 1:500

Условные обозначения:

— место размещения гаража в границах земельного участка с кадастровым номером 49:09:010021:57, в пгт. Соколе в районе улицы Гагарина

Номер места		88	
Площадь места		30	м²
Технические характеристики (предельные параметры) гаража		6x5 м	
Обозначение характерных точек границ	Координаты , м (МСК-49)		
	X	Y	
1	2	3	
1	432062,01	2416817,84	
2	432062,89	2416810,33	
3	432058,92	2416809,76	
4	432058,03	2416817,26	




Масштаб 1:500

Условные обозначения:

— место размещения гаража в границах земельного участка с кадастровым номером 49:09:010021:57, в пгт. Соколе в районе улицы Гагарина

Номер места		89	
Площадь места		30	м ²
Технические характеристики (предельные параметры) гаража		6x5 м	
Обозначение характерных точек границ	Координаты , м (МСК-49)		
	X	Y	
1	2	3	
1	432066,11	2416817,7	
2	432067	2416810,33	
3	432063,03	2416809,76	
4	432062,14	2416817,12	




Масштаб 1:500

Условные обозначения:

— место размещения гаража в границах земельного участка с кадастровым номером 49:09:010021:57, в пгт. Соколе в районе улицы Гагарина

Номер места		90	
Площадь места		30	м ²
Технические характеристики (предельные параметры) гаража		6x5 м	
Обозначение	Координаты , м (МСК-49)		
характерных точек границ	X	Y	
1	2	3	
1	432070,25	2416817,7	
2	432071,07	2416810,33	
3	432067,1	2416809,76	
4	432066,28	2416817,26	




Масштаб 1:500

Условные обозначения:

— место размещения гаража в границах земельного участка с кадастровым номером 49:09:010021:57, в пгт. Соколе в районе улицы Гагарина

Номер места		91	
Площадь места		30	м²
Технические характеристики (предельные параметры) гаража		6x5 м	
Обозначение характерных точек границ	Координаты , м (МСК-49)		
	X	Y	
1	2	3	
1	432074,39	2416817,99	
2	432075,18	2416810,62	
3	432071,21	2416810,05	
4	432070,42	2416817,55	




Масштаб 1:500

Условные обозначения:

— место размещения гаража в границах земельного участка с кадастровым номером 49:09:010021:57, в пгт. Соколе в районе улицы Гагарина

Номер места		92	
Площадь места		30	м²
Технические характеристики (предельные параметры) гаража		6x5 м	
Обозначение	Координаты , м (МСК-49)		
характерных точек границ	X	Y	
1	2	3	
1	432078,66	2416818,13	
2	432079,25	2416810,62	
3	432075,28	2416810,19	
4	432074,69	2416817,7	




Масштаб 1:500

Условные обозначения:

— место размещения гаража в границах земельного участка с кадастровым номером 49:09:010021:57, в пгт. Соколе в районе улицы Гагарина

Номер места		93	
Площадь места		30	м²
Технические характеристики (предельные параметры) гаража		6x5 м	
Обозначение характерных точек границ	Координаты , м (МСК-49)		
	X	Y	
1	2	3	
1	432082,87	2416818,27	
2	432083,36	2416810,77	
3	432079,42	2416810,33	
4	432078,86	2416817,84	




Масштаб 1:500

Условные обозначения:

— место размещения гаража в границах земельного участка с кадастровым номером 49:09:010021:57, в пгт. Соколе в районе улицы Гагарина

Номер места		94	
Площадь места		30	м ²
Технические характеристики (предельные параметры) гаража		6x5 м	
Обозначение характерных точек границ	Координаты , м (МСК-49)		
	X	Y	
1	2	3	
1	432086,98	2416818,42	
2	432087,4	2416811,06	
3	432083,46	2416810,62	
4	432082,97	2416818,13	




Масштаб 1:500

Условные обозначения:

— место размещения гаража в границах земельного участка с кадастровым номером 49:09:010021:57, в пгт. Соколе в районе улицы Гагарина

Номер места		95	
Площадь места		30	м ²
Технические характеристики (предельные параметры) гаража		6x5 м	
Обозначение характерных точек границ	Координаты , м (МСК-49)		
	X	Y	
1	2	3	
1	432091,18	2416818,56	
2	432091,57	2416811,06	
3	432087,6	2416810,77	
4	432087,21	2416818,27	




Масштаб 1:500

Условные обозначения:

— место размещения гаража в границах земельного участка с кадастровым номером 49:09:010021:57, в пгт. Соколе в районе улицы Гагарина

Номер места		96	
Площадь места		30	м ²
Технические характеристики (предельные параметры) гаража		6x5 м	
Обозначение характерных точек границ	Координаты , м (МСК-49)		
	X	Y	
1	2	3	
1	432020,35	2416838,48	
2	432020,51	2416830,98	
3	432016,54	2416830,83	
4	432016,27	2416838,48	




Масштаб 1:500

Условные обозначения:

— место размещения гаража в границах земельного участка с кадастровым номером 49:09:010021:57, в пгт. Соколе в районе улицы Гагарина

Номер места		97	
Площадь места		30	м²
Технические характеристики (предельные параметры) гаража		6x5 м	
Обозначение	Координаты , м (МСК-49)		
характерных точек границ	X	Y	
1	2	3	
1	432024,52	2416838,92	
2	432024,65	2416831,26	
3	432020,55	2416831,12	
4	432020,38	2416838,63	




Масштаб 1:500

Условные обозначения:

— место размещения гаража в границах земельного участка с кадастровым номером 49:09:010021:57, в пгт. Соколе в районе улицы Гагарина

Номер места		98	
Площадь места		30	м²
Технические характеристики (предельные параметры) гаража		6x5 м	
Обозначение характерных точек границ	Координаты , м (МСК-49)		
	X	Y	
1	2	3	
1	432028,69	2416839,06	
2	432028,89	2416831,41	
3	432024,78	2416831,26	
4	432024,59	2416838,92	




Масштаб 1:500

Условные обозначения:

— место размещения гаража в границах земельного участка с кадастровым номером 49:09:010021:57, в пгт. Соколе в районе улицы Гагарина

Номер места		99	
Площадь места		30	м ²
Технические характеристики (предельные параметры) гаража		6x5 м	
Обозначение характерных точек границ	Координаты , м (МСК-49)		
	X	Y	
1	2	3	
1	432032,87	2416839,2	
2	432033,06	2416831,7	
3	432028,96	2416831,55	
4	432028,79	2416839,2	




Масштаб 1:500

Условные обозначения:

— место размещения гаража в границах земельного участка с кадастровым номером 49:09:010021:57, в пгт. Соколе в районе улицы Гагарина

Номер места		100	
Площадь места		30	м ²
Технические характеристики (предельные параметры) гаража		6x5 м	
Обозначение характерных точек границ	Координаты , м (МСК-49)		
	X	Y	
1	2	3	
1	432037,04	2416839,35	
2	432037,2	2416831,84	
3	432033,1	2416831,7	
4	432032,9	2416839,2	



Масштаб 1:500

Условные обозначения:

— место размещения гаража в границах земельного участка с кадастровым номером 49:09:010021:57, в пгт. Соколе в районе улицы Гагарина

Номер места		101	
Площадь места		30	м²
Технические характеристики (предельные параметры) гаража		6x5 м	
Обозначение характерных точек границ	Координаты , м (МСК-49)		
	X	Y	
1	2	3	
1	432041,18	2416839,49	
2	432041,37	2416831,99	
3	432037,27	2416831,84	
4	432037,07	2416839,35	



Масштаб 1:500

Условные обозначения:

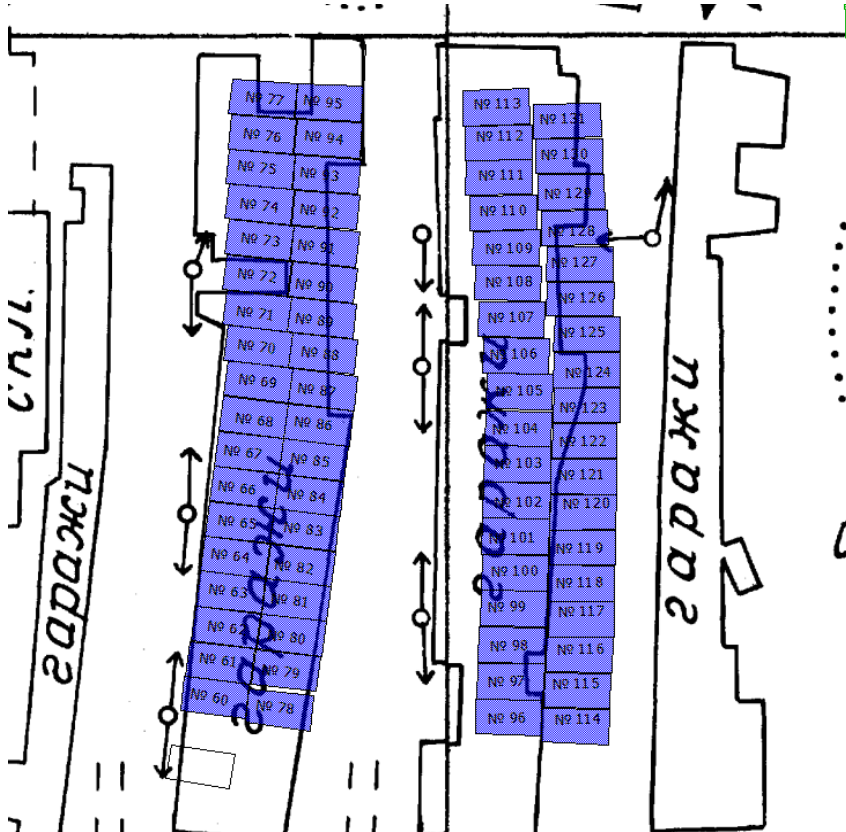
— место размещения гаража в границах земельного участка с кадастровым номером 49:09:010021:57, в пгт. Соколе в районе улицы Гагарина

Номер места			102		
Площадь места		30	м ²		
Технические характеристики (предельные параметры) гаража 6x5 м					
Обозначение		Координаты , м (МСК-49)			
характерных точек границ		X		Y	
1		2		3	
1		432045,35		2416839,64	
2		432045,55		2416832,13	
3		432041,41		2416831,99	
4		432041,24		2416839,49	

Масштаб 1:500

Условные обозначения: — место размещения гаража в границах земельного участка с кадастровым номером 49:09:010021:57, в пгт. Соколе в районе улицы Гагарина

Номер места		103	
Площадь места		30	м ²
Технические характеристики (предельные параметры) гаража		6x5 м	
Обозначение характерных точек границ	Координаты , м (МСК-49)		
	X	Y	
1	2	3	
1	432049,39	2416839,78	
2	432049,59	2416832,13	
3	432045,58	2416831,99	
4	432045,42	2416839,64	

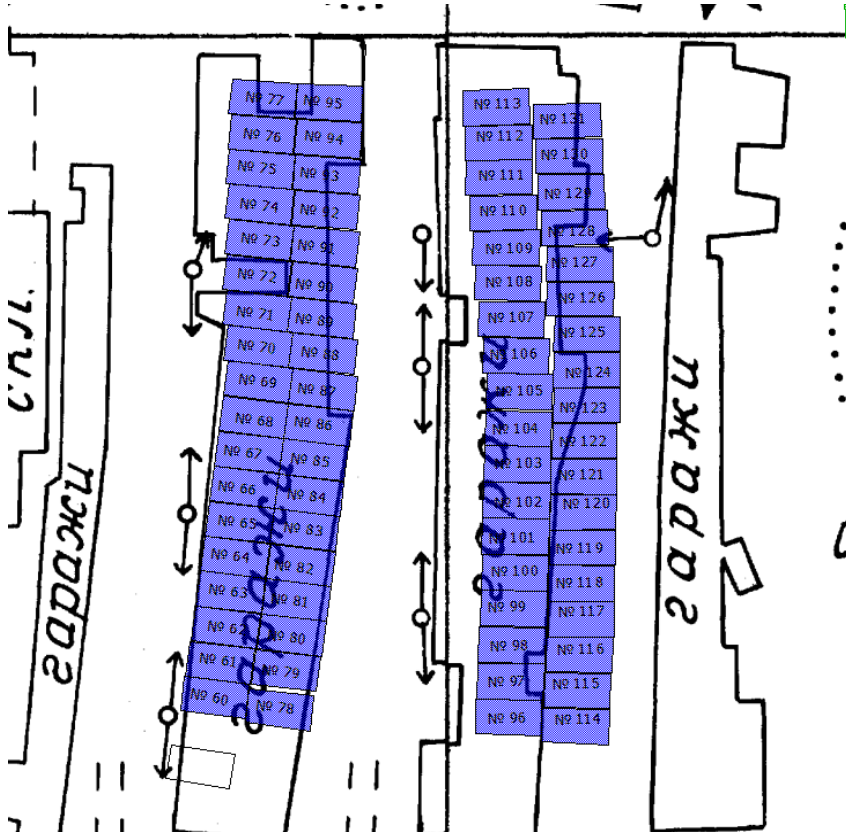


Масштаб 1:500

Условные обозначения:

— место размещения гаража в границах земельного участка с кадастровым номером 49:09:010021:57, в пгт. Соколе в районе улицы Гагарина

Номер места		104	
Площадь места		30	м ²
Технические характеристики (предельные параметры) гаража		6x5 м	
Обозначение характерных точек границ	Координаты , м (МСК-49)		
	X	Y	
1	2	3	
1	432053,6	2416839,93	
2	43253,73	2416832,42	
3	432049,79	2416832,13	
4	432049,59	2416839,78	

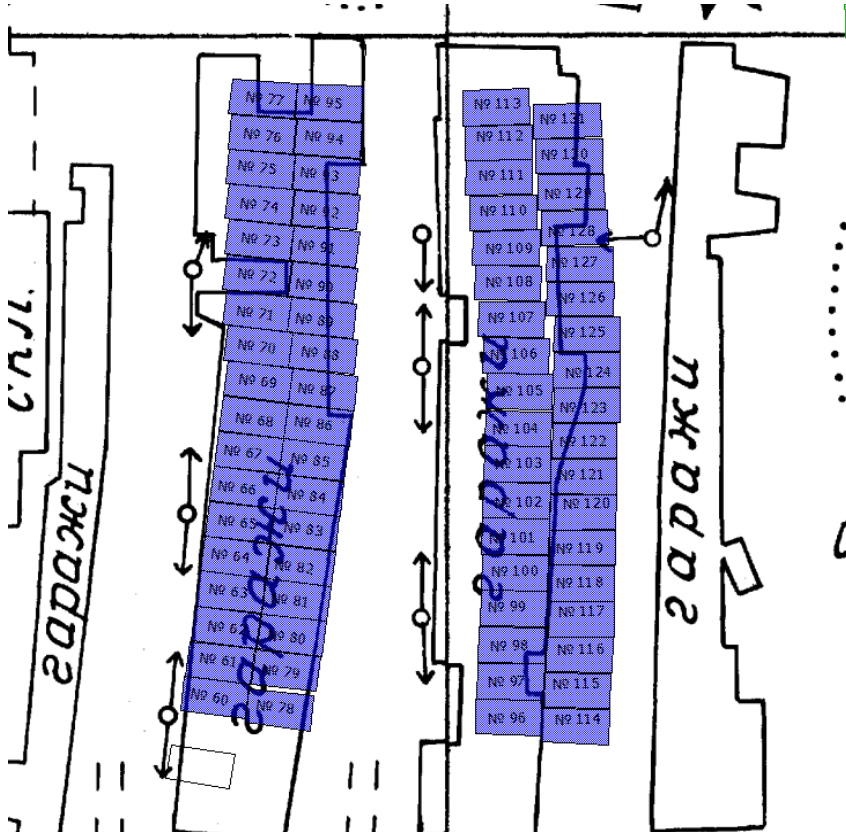


Масштаб 1:500

Условные обозначения:

— место размещения гаража в границах земельного участка с кадастровым номером 49:09:010021:57, в пгт. Соколе в районе улицы Гагарина

Номер места		105	
Площадь места		30	м ²
Технические характеристики (предельные параметры) гаража		6x5 м	
Обозначение характерных точек границ	Координаты , м (МСК-49)		
	X	Y	
1	2	3	
1	432057,9	2416840,07	
2	432058,06	2416832,56	
3	432053,96	2416832,42	
4	432053,76	2416839,93	

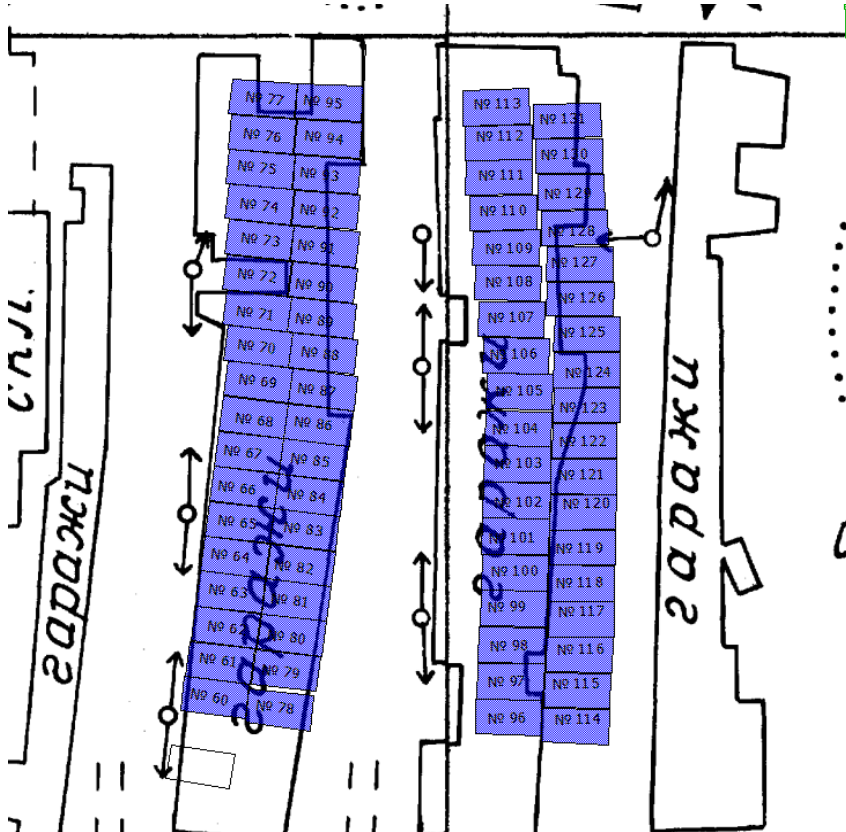


Масштаб 1:500

Условные обозначения:

— место размещения гаража в границах земельного участка с кадастровым номером 49:09:010021:57, в пгт. Соколе в районе улицы Гагарина

Номер места		106	
Площадь места		30	м²
Технические характеристики (предельные параметры) гаража		6x5 м	
Обозначение характерных точек границ	Координаты , м (МСК-49)		
	X	Y	
1	2	3	
1	432062,01	2416839,64	
2	432062,2	2416832,13	
3	432058,1	2416831,99	
4	432057,9	2416839,49	

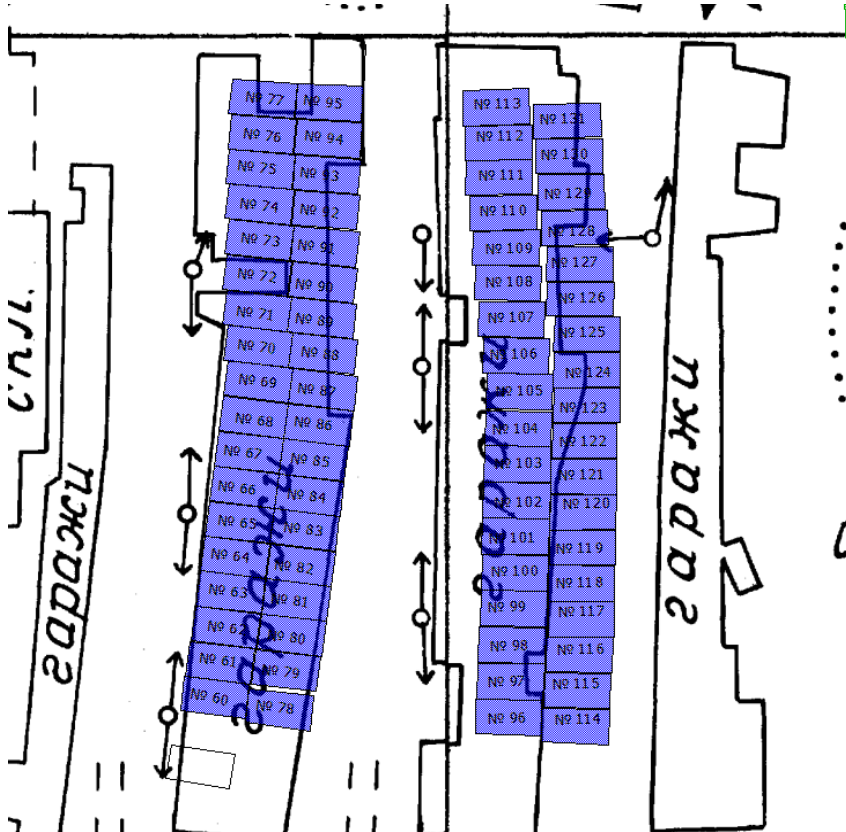


Масштаб 1:500

Условные обозначения:

— место размещения гаража в границах земельного участка с кадастровым номером 49:09:010021:57, в пгт. Соколе в районе улицы Гагарина

Номер места		107	
Площадь места		30	м ²
Технические характеристики (предельные параметры) гаража		6x5 м	
Обозначение характерных точек границ	Координаты , м (МСК-49)		
	X	Y	
1	2	3	
1	432066,24	2416839,2	
2	432066,28	2416831,7	
3	432062,34	2416831,41	
4	432062,14	2416839,06	

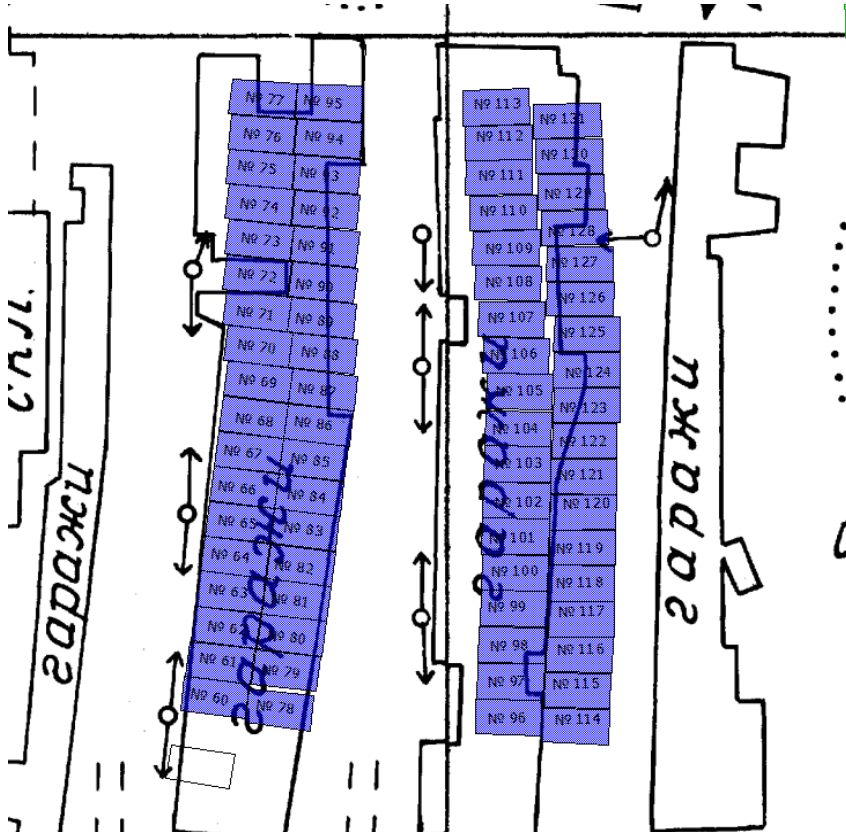


Масштаб 1:500

Условные обозначения:

— место размещения гаража в границах земельного участка с кадастровым номером 49:09:010021:57, в пгт. Соколе в районе улицы Гагарина

Номер места		108	
Площадь места		30	м²
Технические характеристики (предельные параметры) гаража		6x5 м	
Обозначение характерных точек границ	Координаты , м (МСК-49)		
	X	Y	
1	2	3	
1	432070,38	2416838,77	
2	432070,55	2416831,26	
3	432066,54	2416831,12	
4	432066,38	2416838,63	

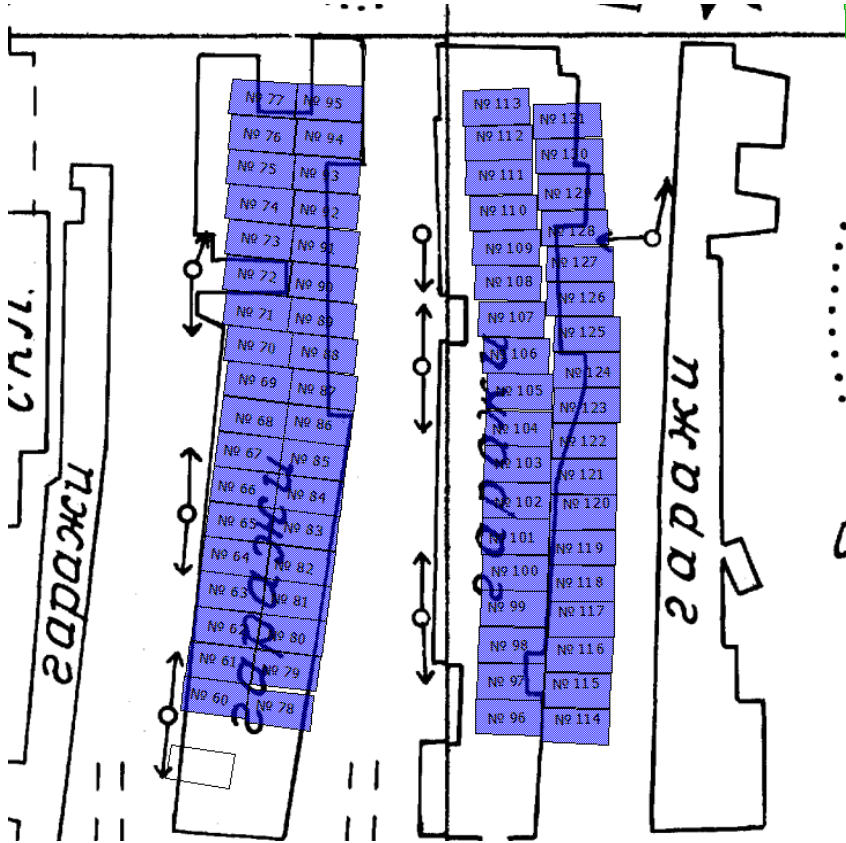


Масштаб 1:500

Условные обозначения:

— место размещения гаража в границах земельного участка с кадастровым номером 49:09:010021:57, в пгт. Соколе в районе улицы Гагарина

Номер места		109	
Площадь места		30	м ²
Технические характеристики (предельные параметры) гаража		6x5 м	
Обозначение характерных точек границ	Координаты , м (МСК-49)		
	X	Y	
1	2	3	
1	432074,59	2416838,77	
2	432074,39	2416831,12	
3	432070,58	2416830,98	
4	432070,48	2416838,63	

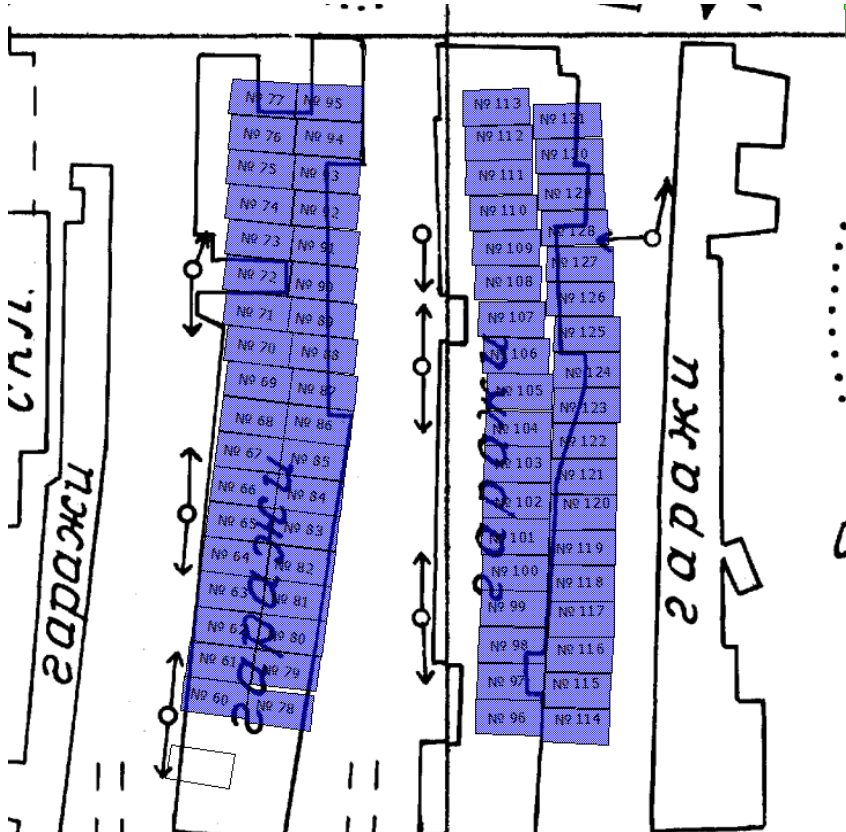


Масштаб 1:500

Условные обозначения:

— место размещения гаража в границах земельного участка с кадастровым номером 49:09:010021:57, в пгт. Соколе в районе улицы Гагарина

Номер места		110	
Площадь места		30	м²
Технические характеристики (предельные параметры) гаража		6x5 м	
Обозначение характерных точек границ	Координаты , м (МСК-49)		
	X	Y	
1	2	3	
1	432078,56	2416838,34	
2	432078,53	2416830,69	
3	432074,52	2416830,69	
4	432074,66	2416838,19	



Масштаб 1:500

Условные обозначения:

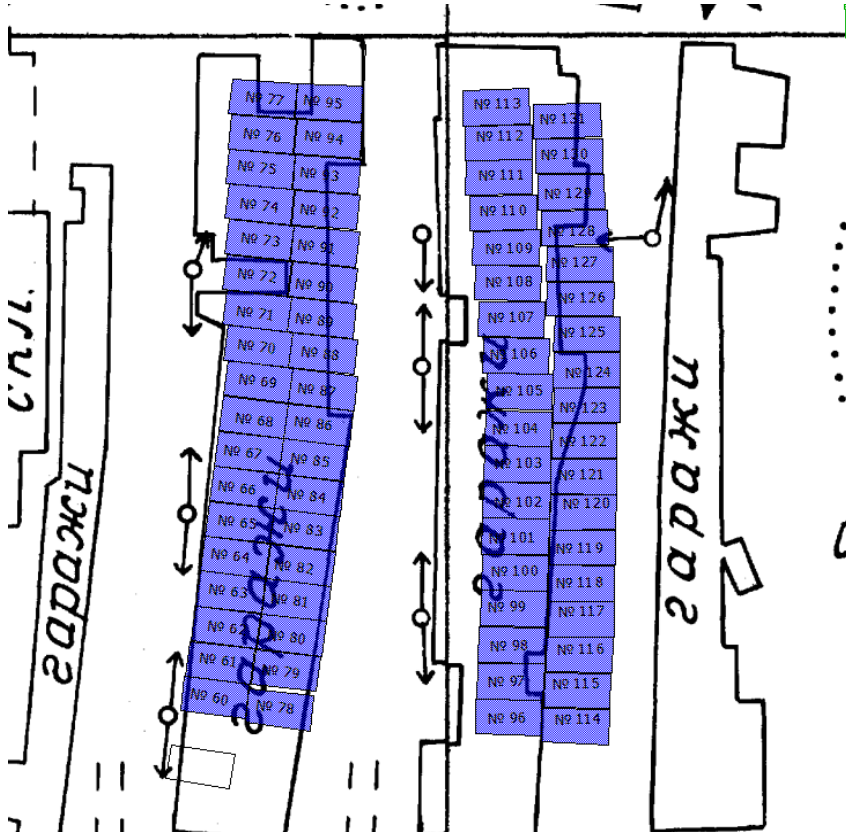
— место размещения гаража в границах земельного участка с кадастровым номером 49:09:010021:57, в пгт. Соколе в районе улицы Гагарина

Номер места 111		
Площадь места	30	м²
Технические характеристики (предельные параметры) гаража 6x5 м		
Обозначение характерных точек границ	Координаты , м (МСК-49)	
	X	Y
1	2	3
1	432082,61	2416837,9
2	432082,54	2416830,25
3	432078,56	2416830,11
4	432078,63	2416837,76

Масштаб 1:500

Условные обозначения: — место размещения гаража в границах земельного участка с кадастровым номером 49:09:010021:57, в пгт. Соколе в районе улицы Гагарина

Номер места		112	
Площадь места		30	м ²
Технические характеристики (предельные параметры) гаража		6x5 м	
Обозначение характерных точек границ	Координаты , м (МСК-49)		
	X	Y	
1	2	3	
1	432086,68	2416837,76	
2	432086,52	2416830,11	
3	432082,61	2416830,11	
4	432082,67	2416837,9	

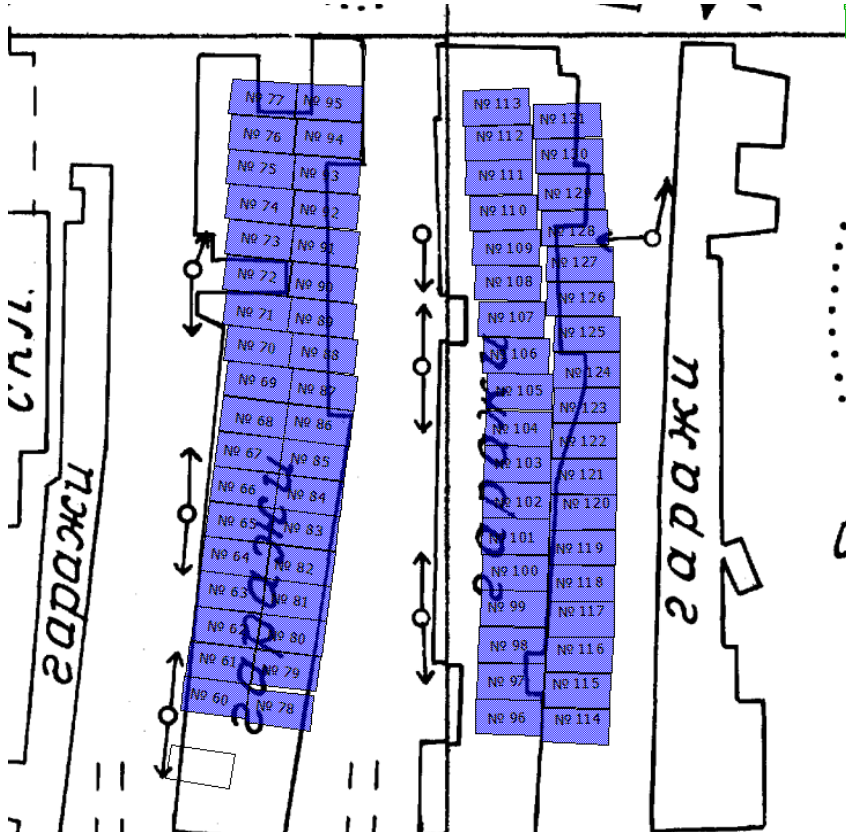


Масштаб 1:500

Условные обозначения:

— место размещения гаража в границах земельного участка с кадастровым номером 49:09:010021:57, в пгт. Соколе в районе улицы Гагарина

Номер места		113	
Площадь места		30	м ²
Технические характеристики (предельные параметры) гаража		6x5 м	
Обозначение характерных точек границ	Координаты , м (МСК-49)		
	X	Y	
1	2	3	
1	432090,85	2416837,47	
2	432090,66	2416829,97	
3	432086,58	2416829,97	
4	432086,75	2416837,62	

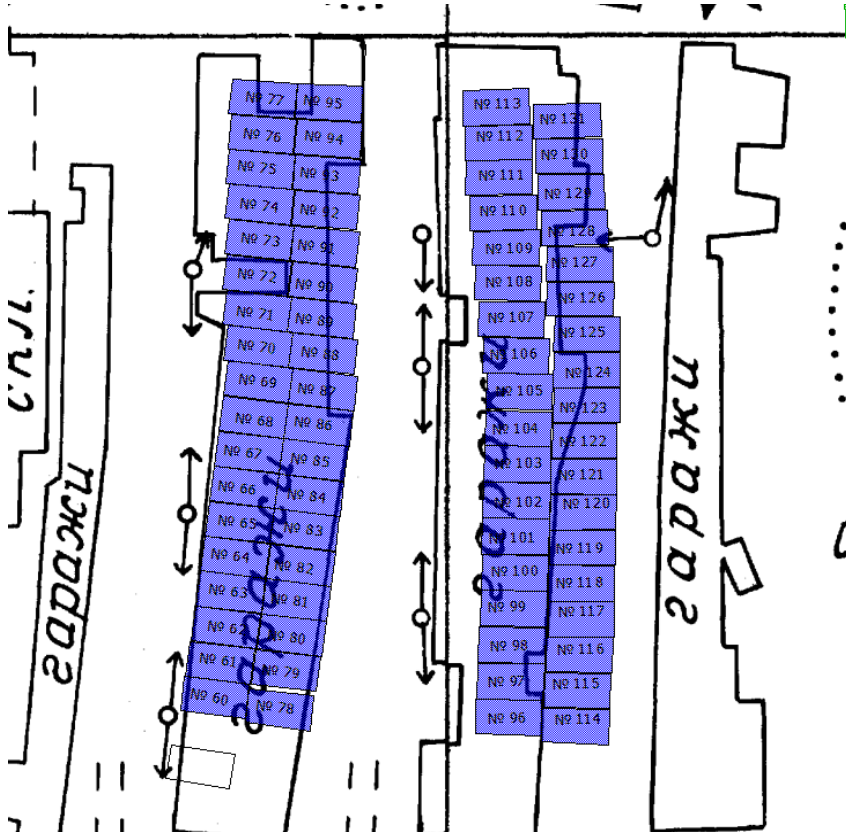


Масштаб 1:500

Условные обозначения:

— место размещения гаража в границах земельного участка с кадастровым номером 49:09:010021:57, в пгт. Соколе в районе улицы Гагарина

Номер места		114	
Площадь места		30	м²
Технические характеристики (предельные параметры) гаража		6x5 м	
Обозначение	Координаты , м (МСК-49)		
характерных точек границ	X	Y	
1	2	3	
1	432019,24	2416846,28	
2	432019,43	2416838,48	
3	432015,62	2416838,48	
4	432015,16	2416846,13	

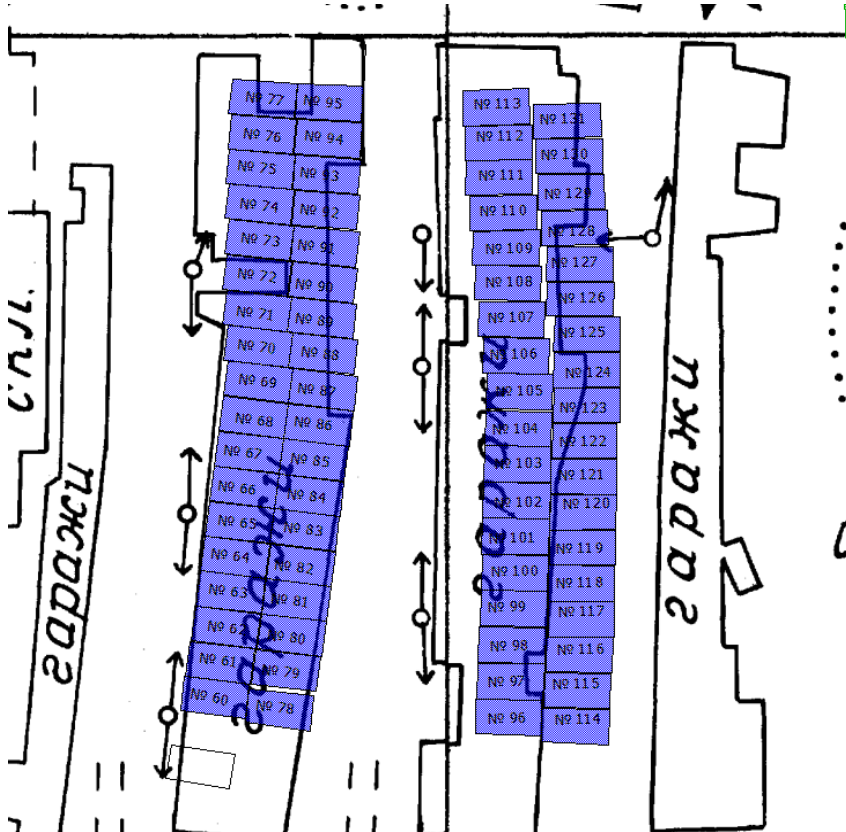


Масштаб 1:500

Условные обозначения:

— место размещения гаража в границах земельного участка с кадастровым номером 49:09:010021:57, в пгт. Соколе в районе улицы Гагарина

Номер места		115	
Площадь места		30	м²
Технические характеристики (предельные параметры) гаража		6x5 м	
Обозначение	Координаты , м (МСК-49)		
характерных точек границ	X	Y	
1	2	3	
1	432023,37	2416846,57	
2	432023,51	2416838,92	
3	432019,56	2416838,77	
4	432019,4	2416846,28	

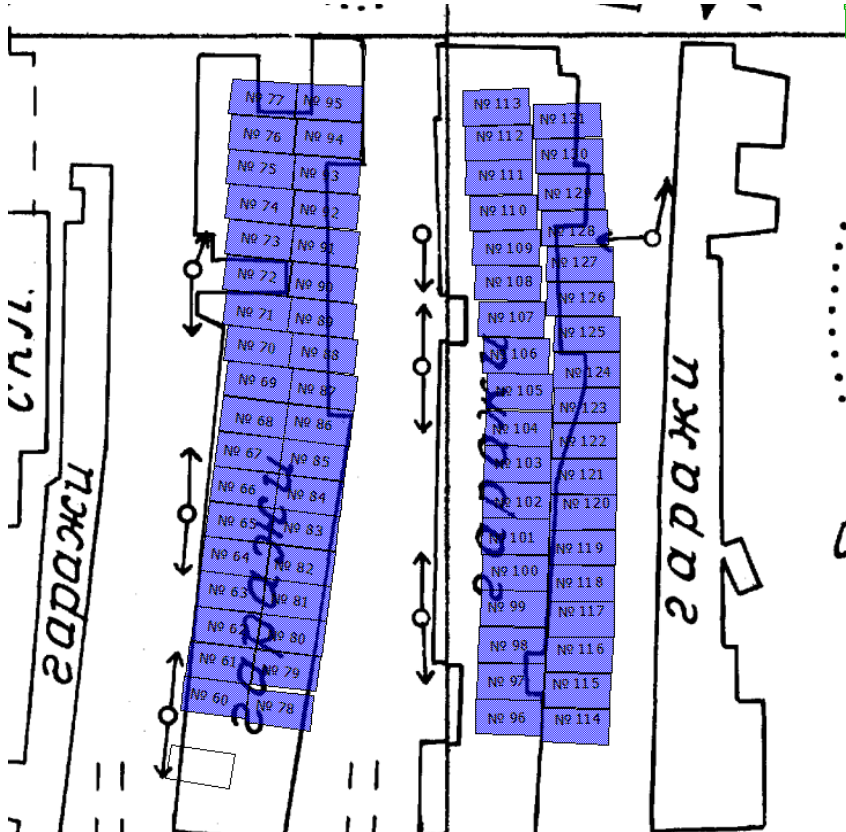


Масштаб 1:500

Условные обозначения:

— место размещения гаража в границах земельного участка с кадастровым номером 49:09:010021:57, в пгт. Соколе в районе улицы Гагарина

Номер места		116	
Площадь места		30	м ²
Технические характеристики (предельные параметры) гаража		6x5 м	
Обозначение характерных точек границ	Координаты , м (МСК-49)		
	X	Y	
1	2	3	
1	432027,51	2416846,71	
2	432027,61	2416839,06	
3	432023,67	2416838,92	
4	432023,47	2416846,57	

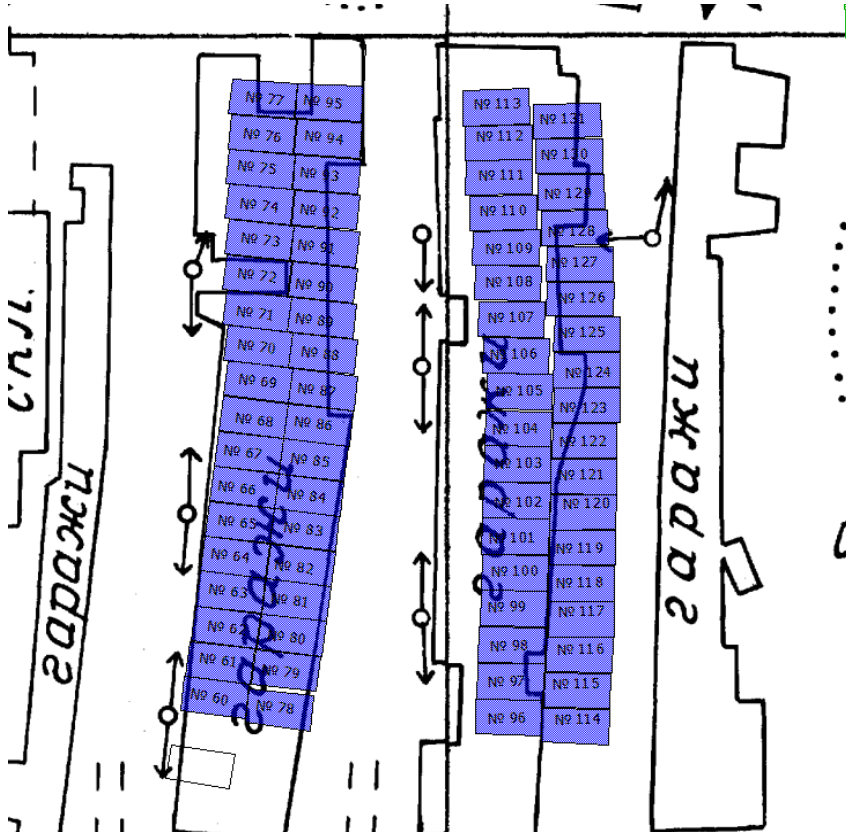


Масштаб 1:500

Условные обозначения:

— место размещения гаража в границах земельного участка с кадастровым номером 49:09:010021:57, в пгт. Соколе в районе улицы Гагарина

Номер места		117	
Площадь места		30	м²
Технические характеристики (предельные параметры) гаража		6x5 м	
Обозначение характерных точек границ	Координаты , м (МСК-49)		
	X	Y	
1	2	3	
1	432031,65	2416846,85	
2	432031,65	2416839,35	
3	432027,65	2416839,2	
4	432027,61	2416846,85	

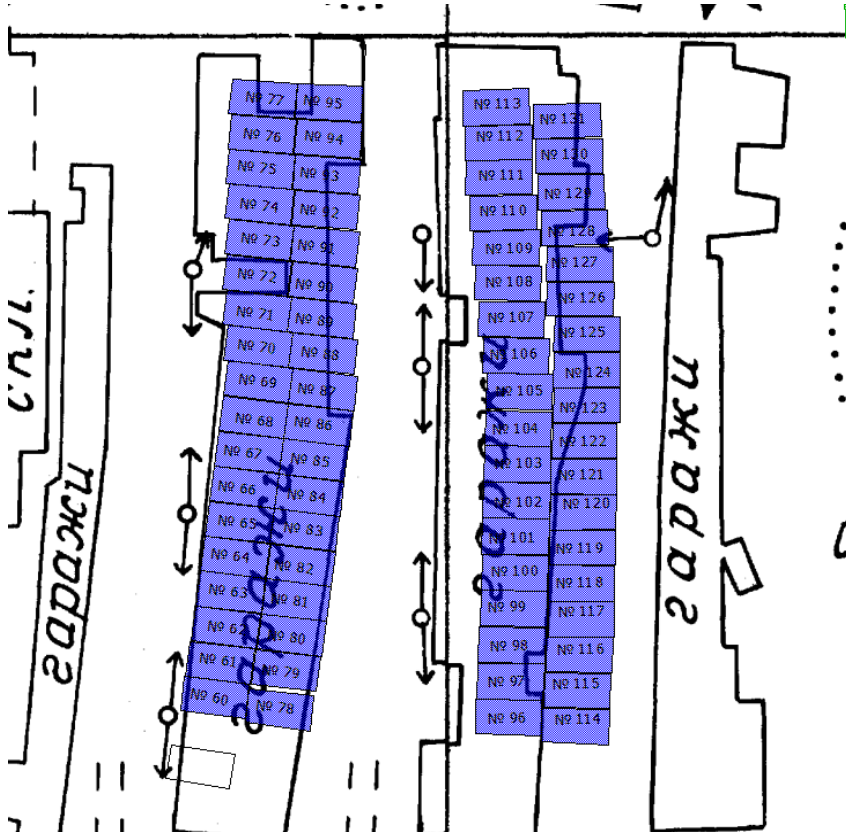


Масштаб 1:500

Условные обозначения:

— место размещения гаража в границах земельного участка с кадастровым номером 49:09:010021:57, в пгт. Соколе в районе улицы Гагарина

Номер места		118	
Площадь места		30	м²
Технические характеристики (предельные параметры) гаража		6x5 м	
Обозначение характерных точек границ	Координаты , м (МСК-49)		
	X	Y	
1	2	3	
1	432035,79	2416846,85	
2	432035,89	2416839,35	
3	432031,79	2416839,35	
4	432031,69	2416846,85	

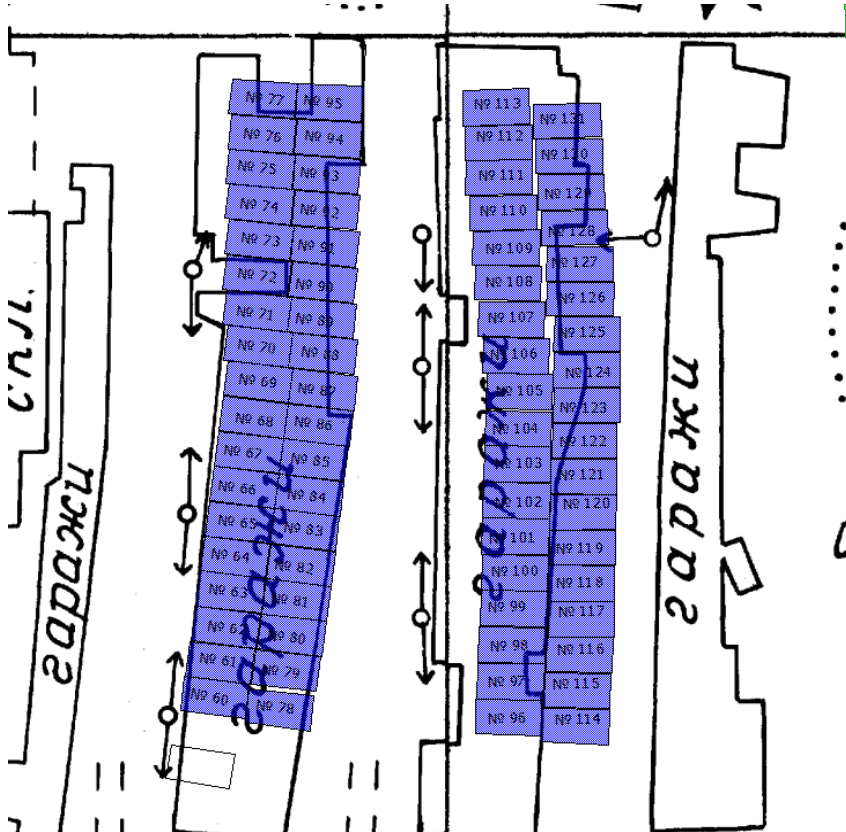


Масштаб 1:500

Условные обозначения:

— место размещения гаража в границах земельного участка с кадастровым номером 49:09:010021:57, в пгт. Соколе в районе улицы Гагарина

Номер места		119	
Площадь места		30	м²
Технические характеристики (предельные параметры) гаража		6x5 м	
Обозначение характерных точек границ	Координаты , м (МСК-49)		
	X	Y	
1	2	3	
1	432039,83	2416847,14	
2	432039,9	2416839,49	
3	432035,96	2416839,49	
4	432035,89	2416847,14	



Масштаб 1:500

Условные обозначения:

— место размещения гаража в границах земельного участка с кадастровым номером 49:09:010021:57, в пгт. Соколе в районе улицы Гагарина

Номер места 120		
Площадь места	30	м²
Технические характеристики (предельные параметры) гаража 6x5 м		
Обозначение характерных точек границ	Координаты , м (МСК-49)	
	X	Y
1	2	3
1	432043,94	2416847,29
2	432043,97	2416839,78
3	432039,93	2416839,49
4	432039,93	2416847,14

Масштаб 1:500

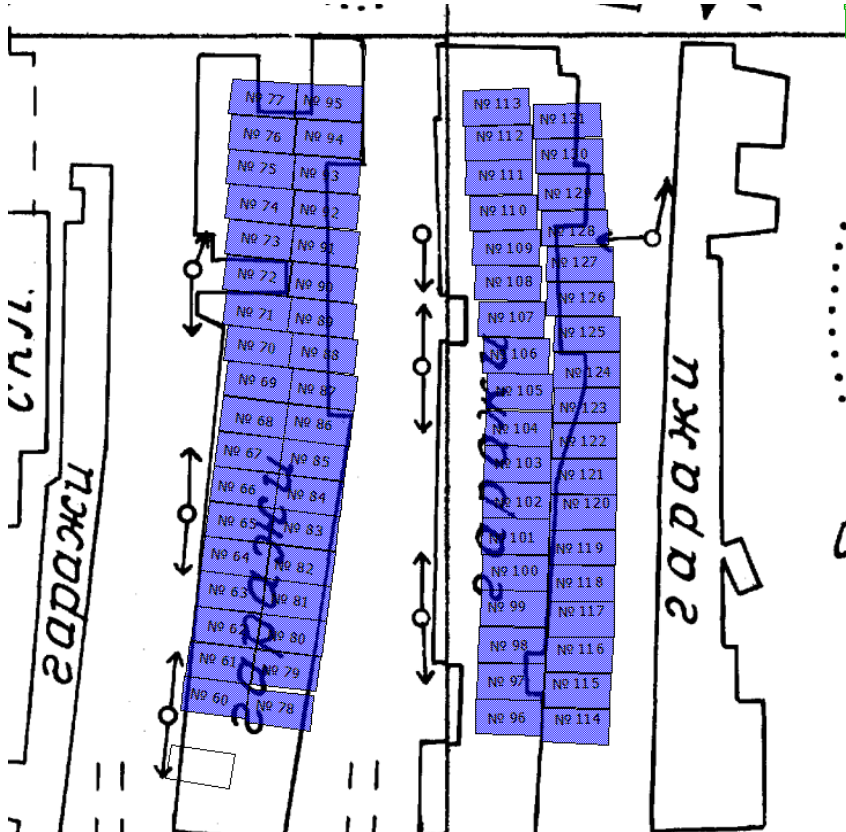
Условные обозначения: — место размещения гаража в границах земельного участка с кадастровым номером 49:09:010021:57, в пгт. Соколе в районе улицы Гагарина

Номер места 121		
Площадь места	30	м²
Технические характеристики (предельные параметры) гаража 6x5 м		
Обозначение характерных точек границ	Координаты , м (МСК-49)	
	X	Y
1	2	3
1	432048,05	2416847,29
2	432048,08	2416839,78
3	432044,11	2416839,78
4	432044,04	2416847,29

Масштаб 1:500

Условные обозначения: — место размещения гаража в границах земельного участка с кадастровым номером 49:09:010021:57, в пгт. Соколе в районе улицы Гагарина

Номер места		122	
Площадь места		30	м²
Технические характеристики (предельные параметры) гаража		6x5 м	
Обозначение	Координаты , м (МСК-49)		
характерных точек границ	X	Y	
1	2	3	
1	432052,22	2416847,29	
2	432052,22	2416839,93	
3	432048,21	2416839,78	
4	432048,18	2416847,29	

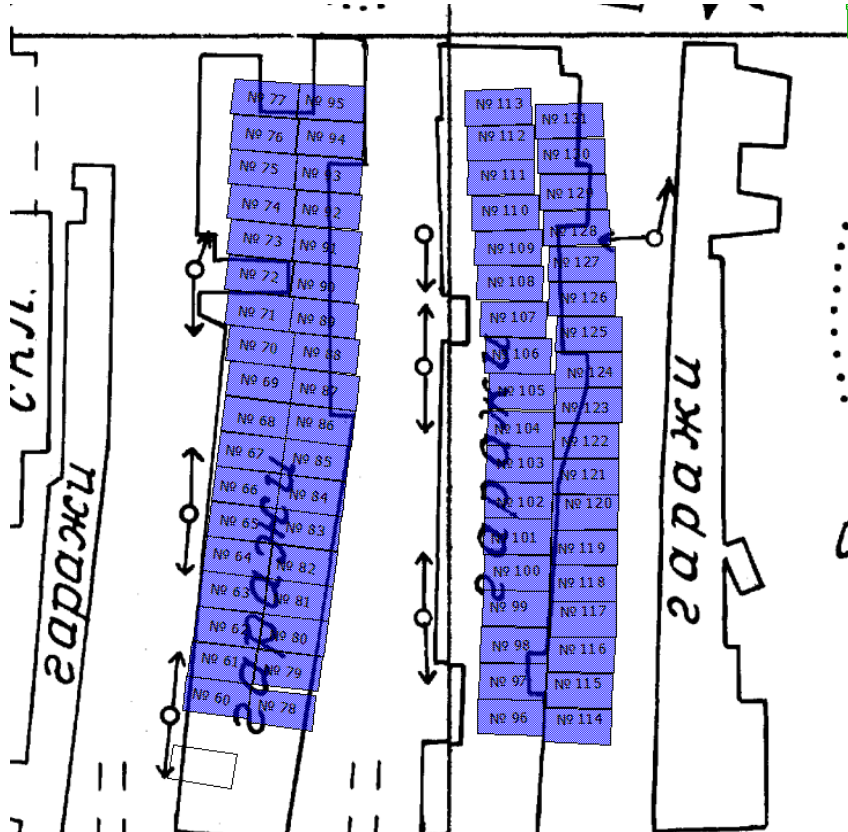


Масштаб 1:500

Условные обозначения:

— место размещения гаража в границах земельного участка с кадастровым номером 49:09:010021:57, в пгт. Соколе в районе улицы Гагарина

Номер места		123	
Площадь места		30	м ²
Технические характеристики (предельные параметры) гаража		6x5 м	
Обозначение		Координаты , м (МСК-49)	
характерных точек границ		X	Y
1		2	3
1		432056,33	2416847,72
2		432056,29	2416840,21
3		432052,35	2416840,07
4		432052,32	2416847,58

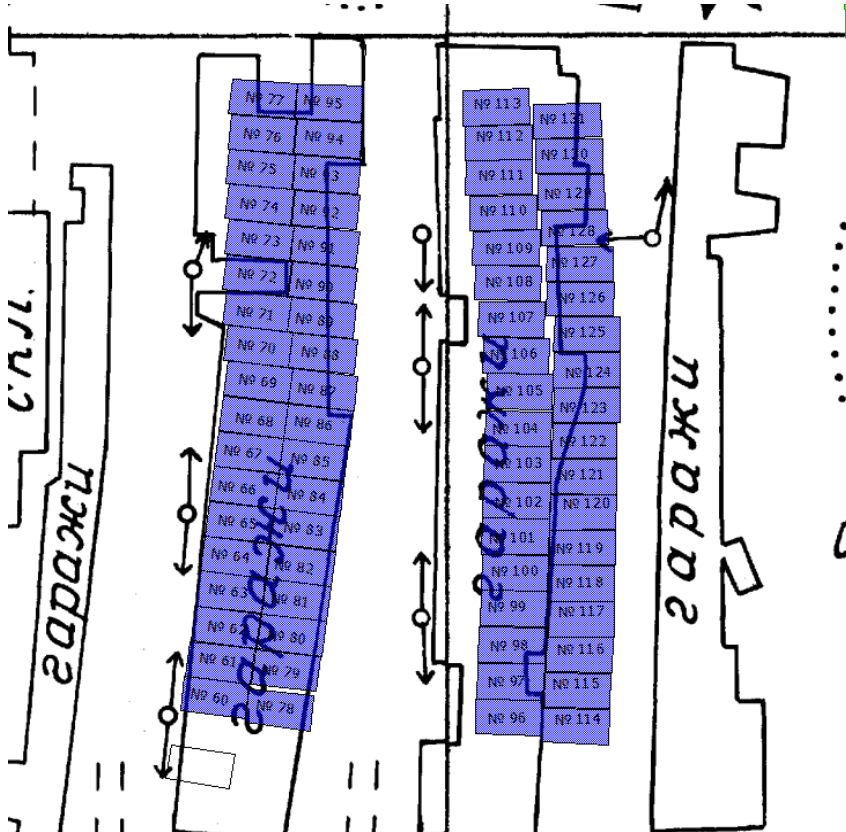


Масштаб 1:500

Условные обозначения:

— место размещения гаража в границах земельного участка с кадастровым номером 49:09:010021:57, в пгт. Соколе в районе улицы Гагарина

Номер места		124	
Площадь места		30	м²
Технические характеристики (предельные параметры) гаража		6x5 м	
Обозначение характерных точек границ	Координаты , м (МСК-49)		
	X	Y	
1	2	3	
1	432060,33	2416847,72	
2	432060,4	2416840,21	
3	432056,39	2416840,07	
4	432056,39	2416847,72	

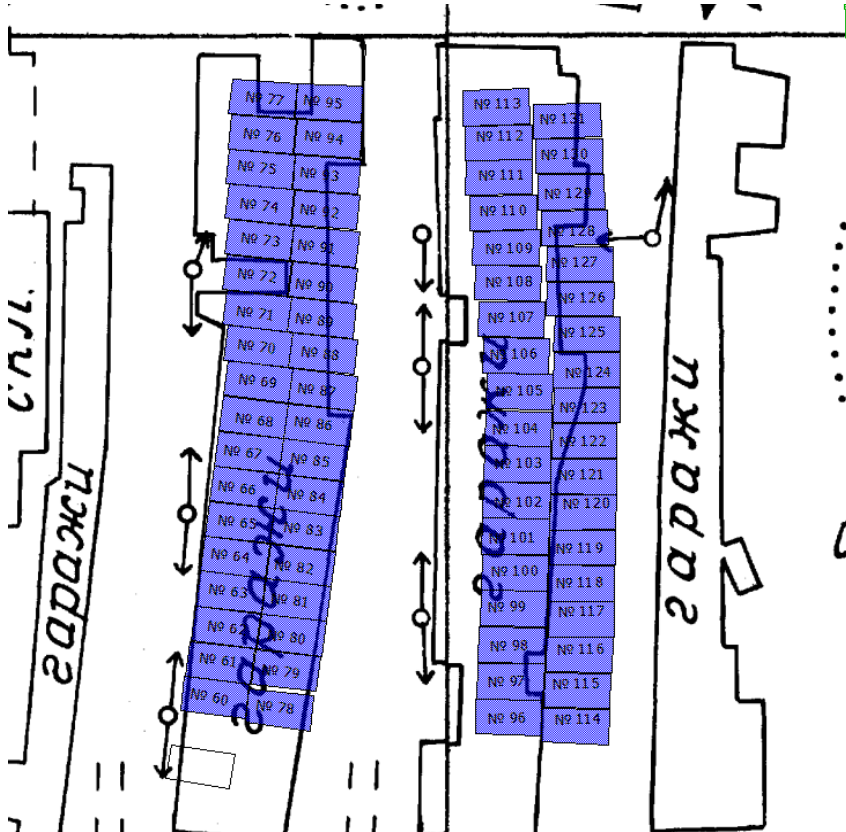


Масштаб 1:500

Условные обозначения:

— место размещения гаража в границах земельного участка с кадастровым номером 49:09:010021:57, в пгт. Соколе в районе улицы Гагарина

Номер места		125	
Площадь места		30	м ²
Технические характеристики (предельные параметры) гаража		6x5 м	
Обозначение характерных точек границ	Координаты , м (МСК-49)		
	X	Y	
1	2	3	
1	432064,44	2416847,87	
2	432064,57	2416840,36	
3	432060,56	2416840,07	
4	432060,47	2416847,72	

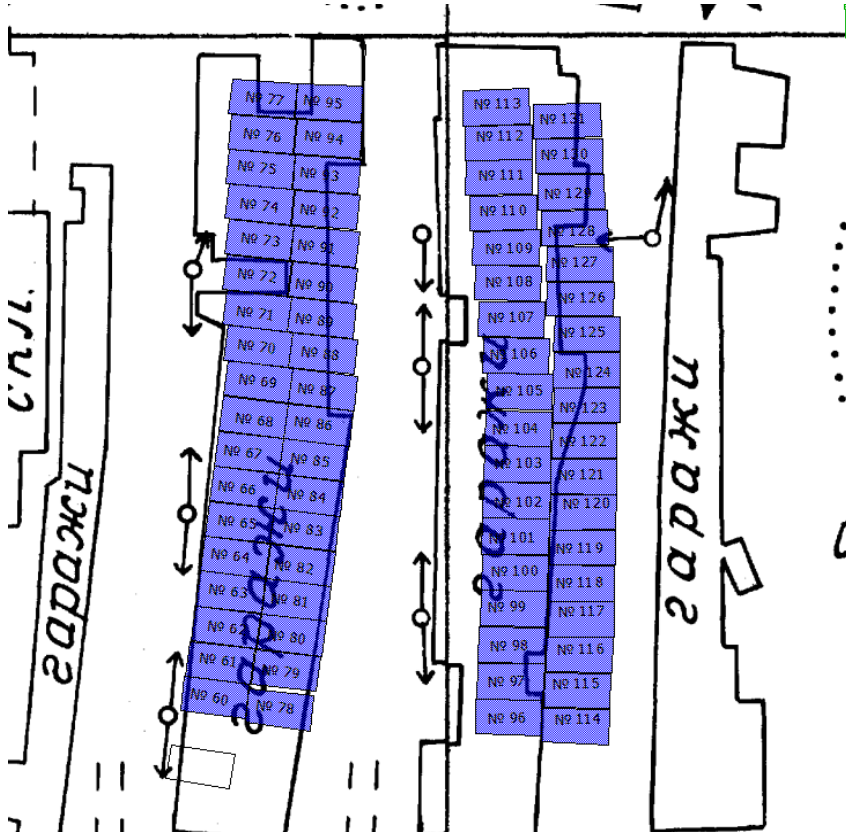


Масштаб 1:500

Условные обозначения:

— место размещения гаража в границах земельного участка с кадастровым номером 49:09:010021:57, в пгт. Соколе в районе улицы Гагарина

Номер места		126	
Площадь места		30	м²
Технические характеристики (предельные параметры) гаража		6x5 м	
Обозначение	Координаты , м (МСК-49)		
характерных точек границ	X	Y	
1	2	3	
1	432068,48	2416847,14	
2	432068,55	2416839,49	
3	432064,64	2416839,35	
4	432064,57	2416847	

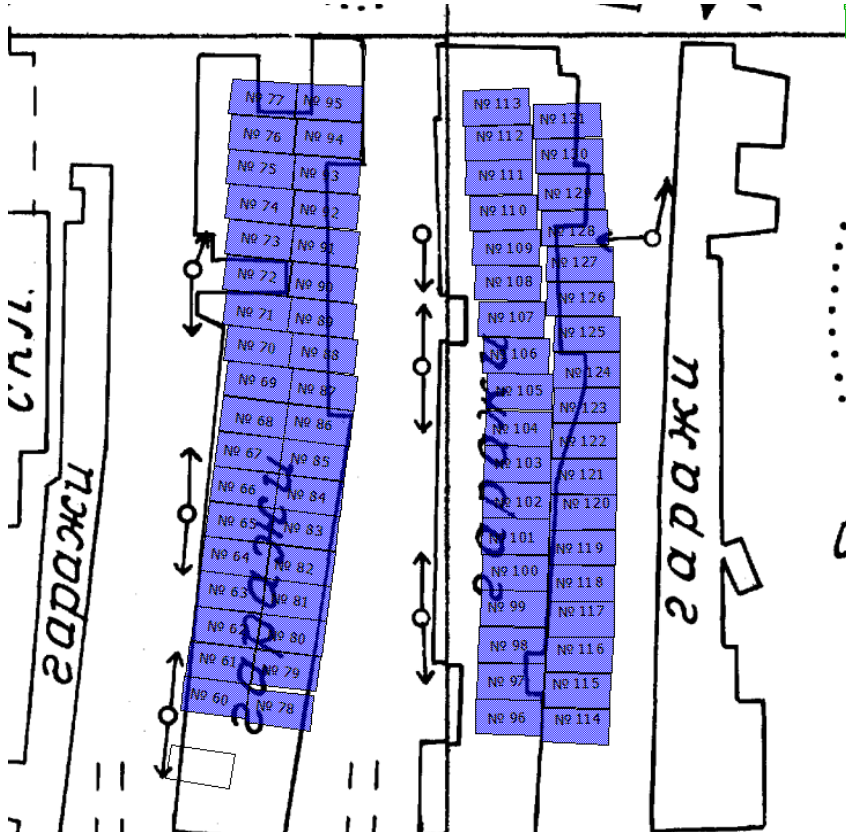


Масштаб 1:500

Условные обозначения:

— место размещения гаража в границах земельного участка с кадастровым номером 49:09:010021:57, в пгт. Соколе в районе улицы Гагарина

Номер места		127	
Площадь места		30	м²
Технические характеристики (предельные параметры) гаража		6x5 м	
Обозначение характерных точек границ	Координаты , м (МСК-49)		
	X	Y	
1	2	3	
1	432072,56	2416847,14	
2	432072,65	2416839,49	
3	432068,61	2416839,35	
4	432068,61	2416847	

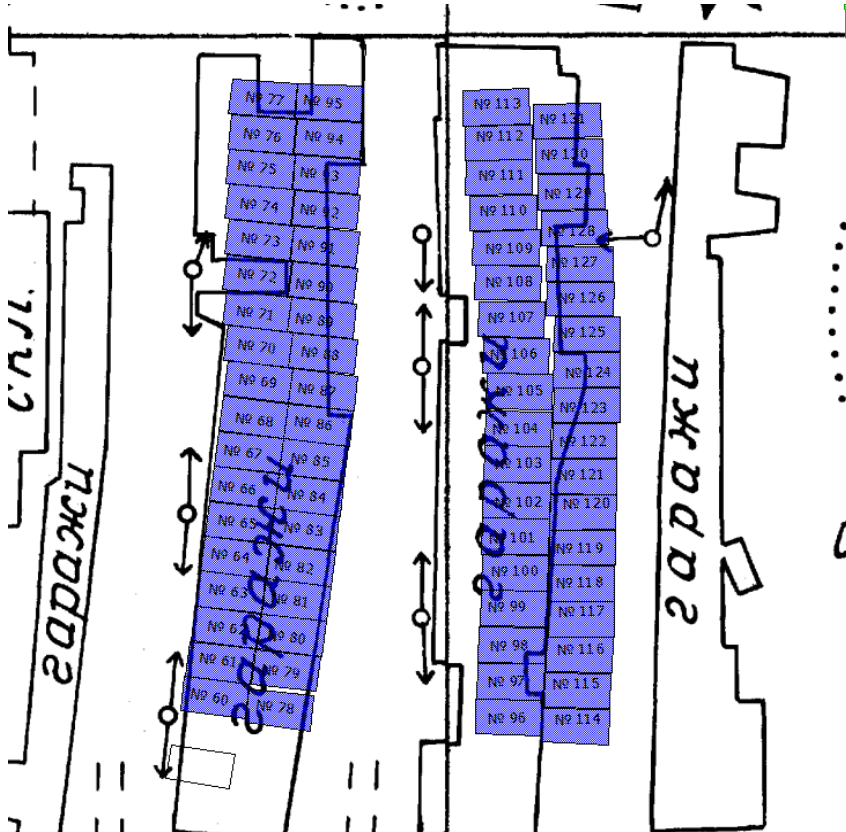


Масштаб 1:500

Условные обозначения:

— место размещения гаража в границах земельного участка с кадастровым номером 49:09:010021:57, в пгт. Соколе в районе улицы Гагарина

Номер места		128	
Площадь места		30	м²
Технические характеристики (предельные параметры) гаража		6x5 м	
Обозначение	Координаты , м (МСК-49)		
характерных точек границ	X	Y	
1	2	3	
1	432076,79	2416846,42	
2	432076,7	2416838,77	
3	432072,75	2416838,77	
4	432072,79	2416846,42	

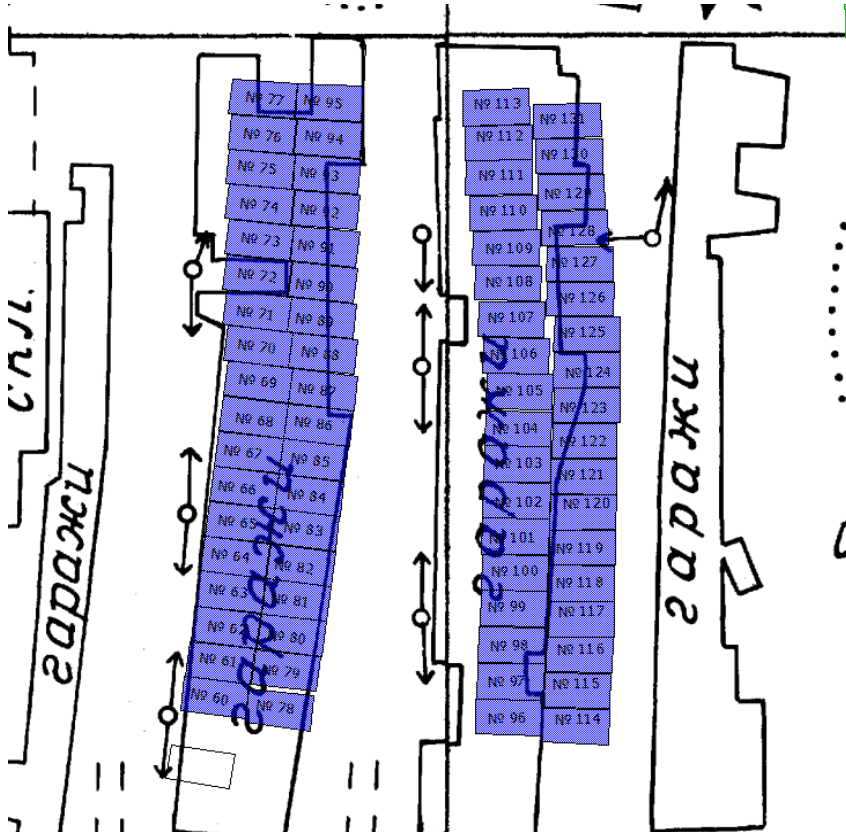


Масштаб 1:500

Условные обозначения:

— место размещения гаража в границах земельного участка с кадастровым номером 49:09:010021:57, в пгт. Соколе в районе улицы Гагарина

Номер места		129	
Площадь места		30	м ²
Технические характеристики (предельные параметры) гаража		6x5 м	
Обозначение характерных точек границ	Координаты , м (МСК-49)		
	X	Y	
1	2	3	
1	432080,84	2416846,13	
2	432080,93	2416838,48	
3	432076,86	2416838,48	
4	432076,93	2416846,13	



Масштаб 1:500

Условные обозначения:

— место размещения гаража в границах земельного участка с кадастровым номером 49:09:010021:57, в пгт. Соколе в районе улицы Гагарина

Номер места 130		
Площадь места	30	м²
Технические характеристики (предельные параметры) гаража 6x5 м		
Обозначение характерных точек границ	Координаты , м (МСК-49)	
	X	Y
1	2	3
1	432085,01	2416845,84
2	432085,01	2416838,19
3	432081,1	2416838,19
4	432081	2416845,99

Масштаб 1:500

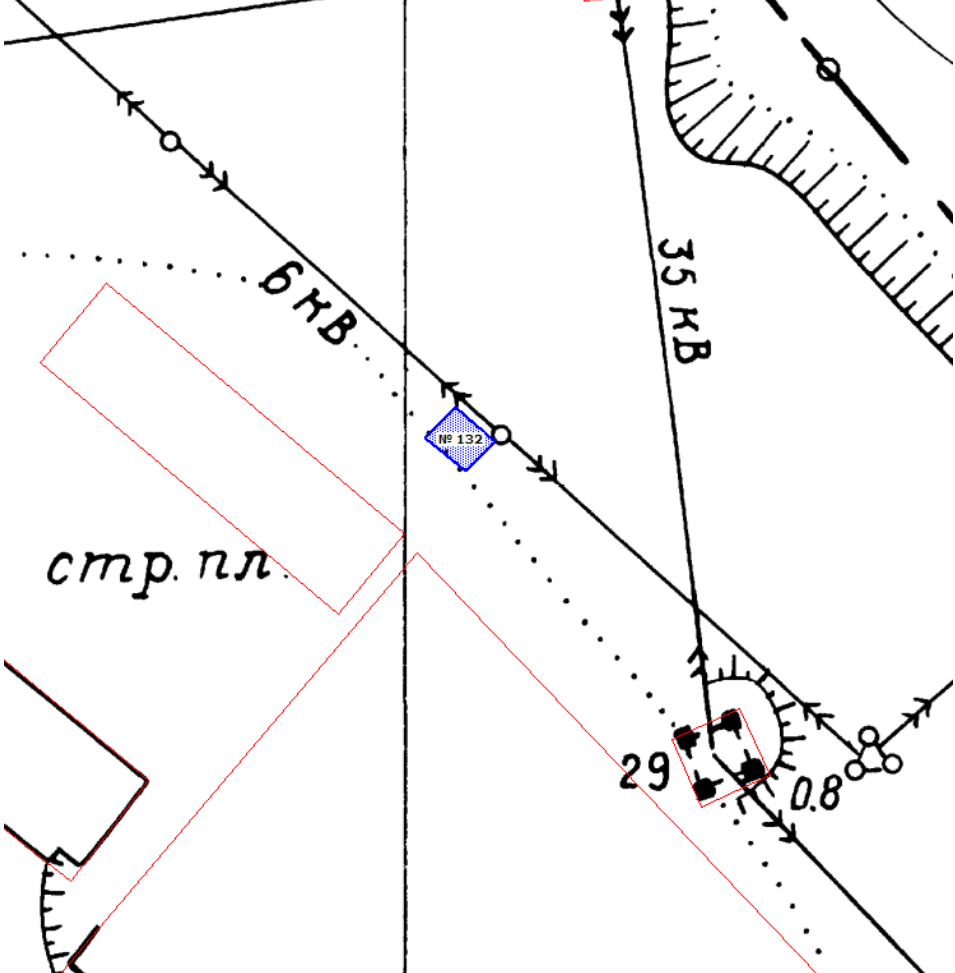
Условные обозначения: — место размещения гаража в границах земельного участка с кадастровым номером 49:09:010021:57, в пгт. Соколе в районе улицы Гагарина

Номер места 131		
Площадь места	30	м²
Технические характеристики (предельные параметры) гаража 6x5 м		
Обозначение характерных точек границ	Координаты , м (МСК-49)	
	X	Y
1	2	3
1	432089,05	2416845,7
2	432089,08	2416838,05
3	432085,11	2416838,05
4	432085,24	2416845,7


Масштаб 1:500

Условные обозначения: — место размещения гаража в границах земельного участка с кадастровым номером 49:09:010021:57, в пгт. Соколе в районе улицы Гагарина

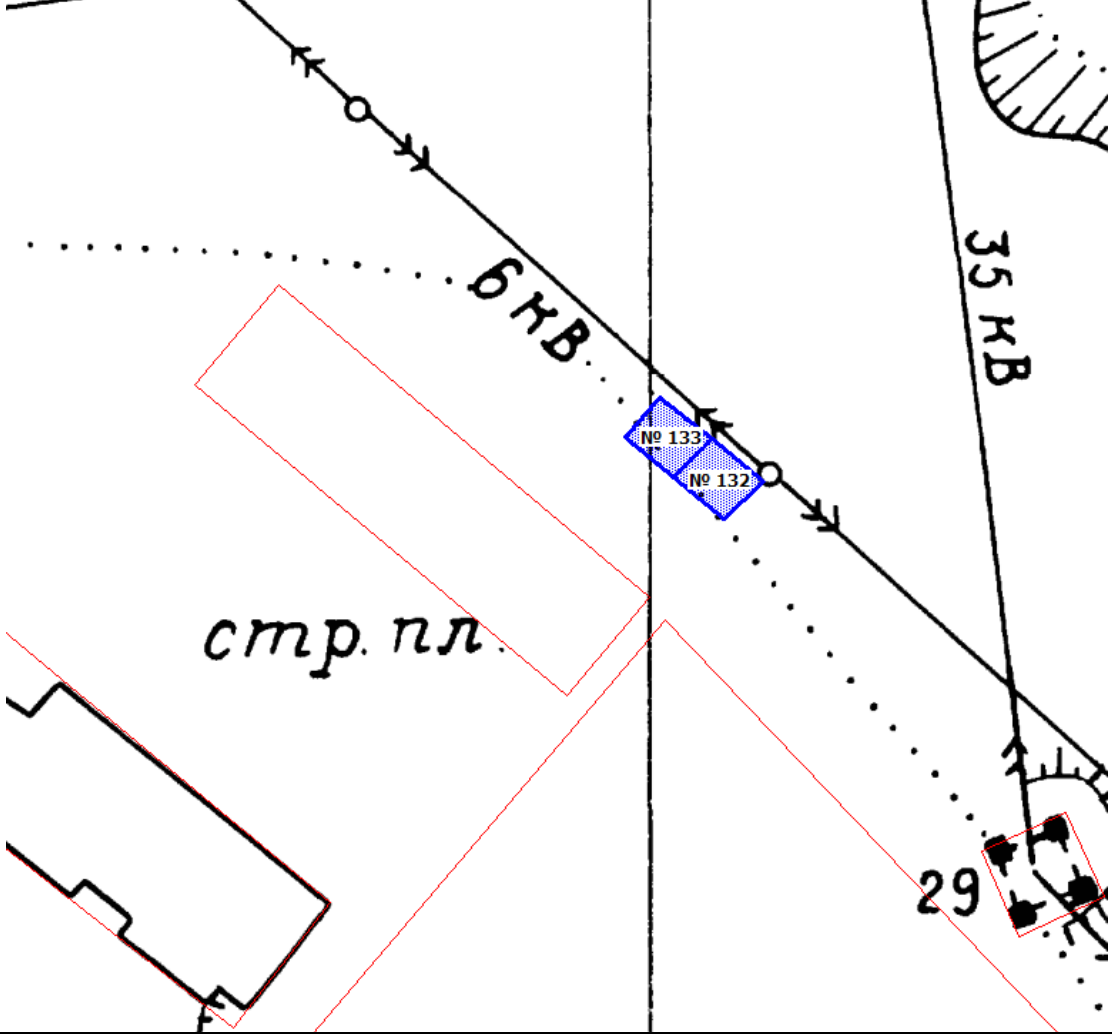
Номер места		132	
Площадь места		30	м ²
Технические характеристики (предельные параметры) гаража			
		6x5	м
Обозначение характерных точек границ	Координаты , м (МСК-49)		
	X	Y	
1	2	3	
1	391565,71	2421960,12	
2	391569,59	2421955,53	
3	391573,09	2421959,08	
4	391569,07	2421963,67	



Масштаб 1:500


Условные обозначения:  — место размещения гаража в границах кадастрового квартала 49:09:030201, в городе Магадане в районе Набережной реки Магаданки

Номер места		133	
Площадь места		30	м ²
Технические характеристики (предельные параметры) гаража			
6x5 м			
Обозначение характерных точек границ		Координаты , м (МСК-49)	
		X	Y
1		2	3
1		391569,61	2421955,48
2		391573,08	2421958,93
3		391577,04	2421954,28
4		391573,35	2421950,98

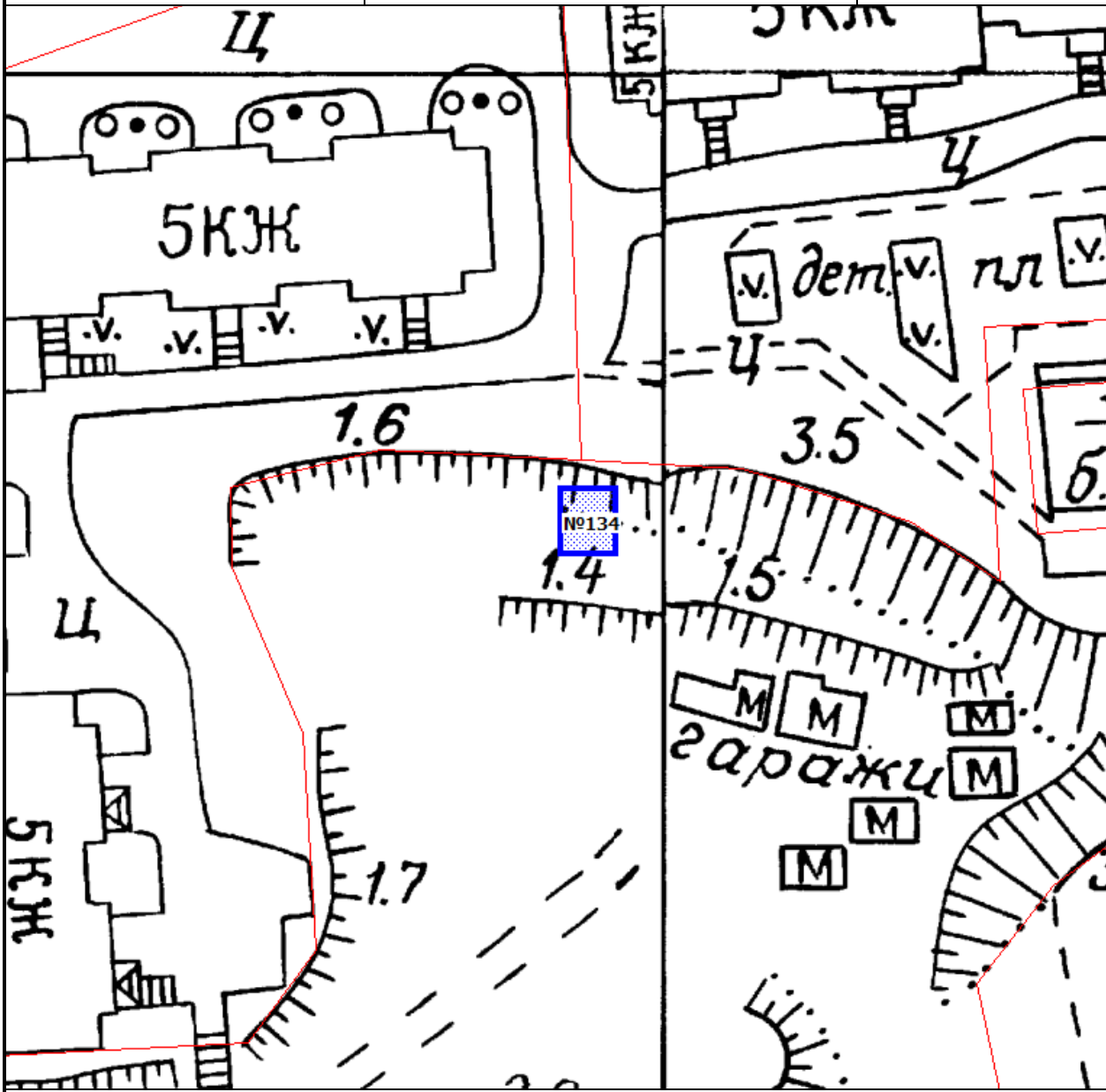


Масштаб 1:500

Условные обозначения:

 — место размещения гаража в границах кадастрового квартала 49:09:030201, в городе Магадане в районе Набережной реки Магаданки

Номер места		134	
Площадь места		30	м ²
Технические характеристики (предельные параметры) гаража		6x5 м	
Обозначение характерных точек границ	Координаты , м (МСК-49)		
	X	Y	
1	2	3	
1	392641,02	2418551,4	
2	392647	2418551.4	
3	392647	2418556.32	
4	392641.02	2418556.32	

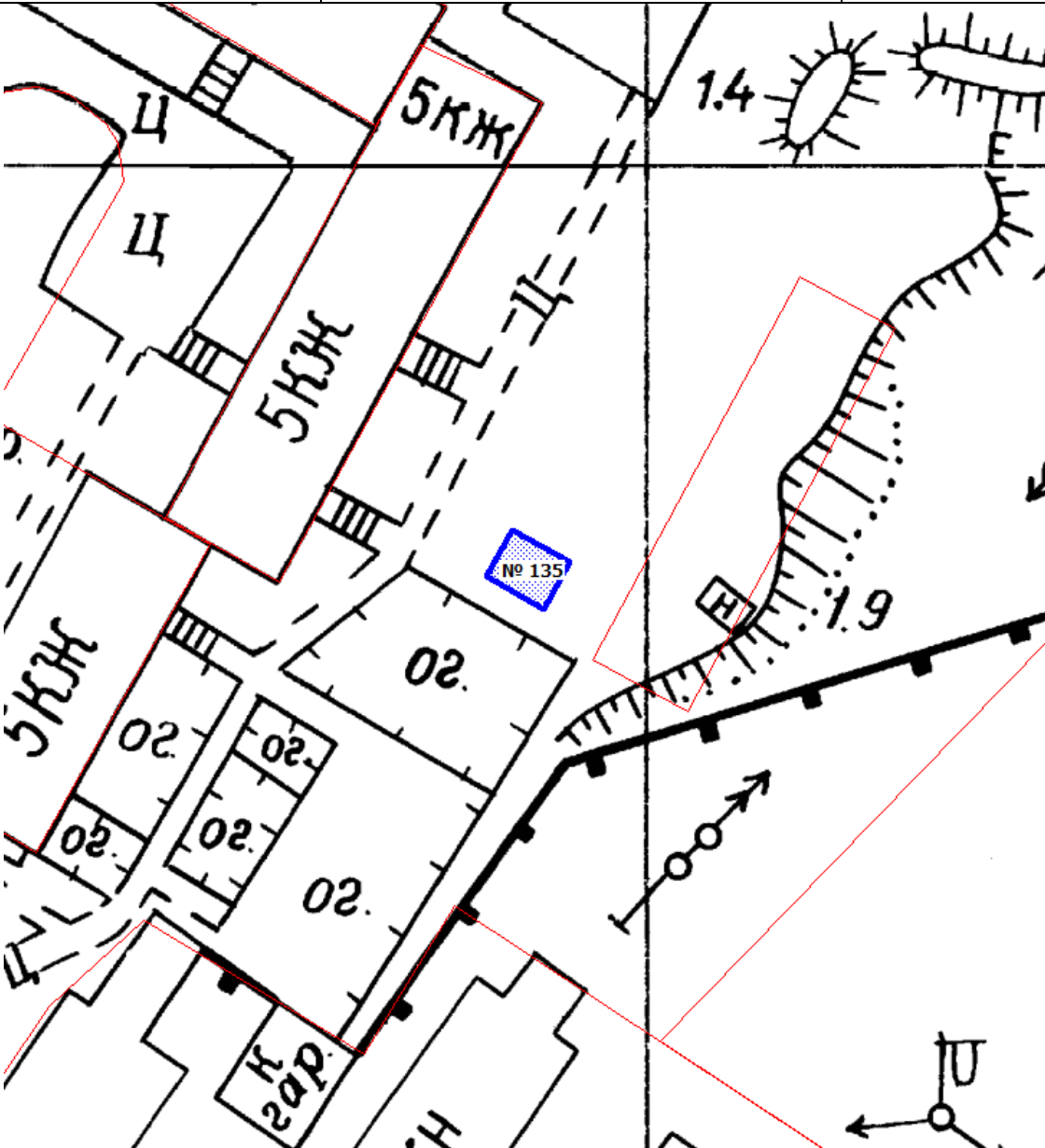


Масштаб 1:500


Условные обозначения: — место размещения гаража в границах кадастрового квартала 49:09:031102, в городе Магадане в районе ул. Портовой, д. 31/12

Номер места	135
-------------	-----

Площадь места		30	м ²
Технические характеристики (предельные параметры) гаража		6x5	м
Обозначение характерных точек границ	Координаты , м (МСК-49)		
	X	Y	
1	2	3	
1	394829,43	2420765,96	
2	394832,37	2420760,73	
3	394836,62	2420763,12	
4	394833,63	2420768,35	



Масштаб 1:500

Условные обозначения:  — место размещения гаража в границах кадастрового квартала 49:09:031004, в городе Магадане в районе ул. Попова, д. 3, к. 2

Номер места	136
-------------	-----

Площадь места		30	м ²
Технические характеристики (предельные параметры) гаража		6x5	м
Обозначение характерных точек границ	Координаты , м (МСК-49)		
	X	Y	
1	2	3	
1	394698,44	2420535,13	
2	394701,69	2420530,05	
3	394705,94	2420532,74	
4	394702,65	2420537,81	


Масштаб 1:500

Условные обозначения: — место размещения гаража в границах кадастрового квартала 49:09:031004, в городе Магадане в районе ул. Попова, д. 7, к. 3

Номер места	137
-------------	-----

Площадь места		30	м ²
Технические характеристики (предельные параметры) гаража			
		6x5	м
Обозначение характерных точек границ	Координаты , м (МСК-49)		
	X	Y	
1	2	3	
1	394457,21	2420416,13	
2	394460,2	2420410,75	
3	394464,5	2420413,29	
4	394461,46	2420418,52	

Масштаб 1:500

Условные обозначения:  — место размещения гаража в границах кадастрового квартала 49:09:031005, в городе Магадане в районе ул. Колымская, д. 9Б


Номер места		138	
Площадь места		30	м ²
Технические характеристики (предельные параметры) гаража		6x5 м	
Обозначение характерных точек границ	Координаты , м (МСК-49)		
	X	Y	
1	2	3	
1	400172,38	2418442,07	
2	400172,21	2418449,31	
3	400176,45	2418449,31	
4	400176,45	2418442,22	

Масштаб 1:500

Условные обозначения: — место размещения гаража в границах кадастрового квартала 49:09:031401, в городе Магадане в районе ул. Зайцева, д. 29

Номер места		139	
Площадь места		30	м ²
Технические характеристики (предельные параметры) гаража		6x5 м	
Обозначение характерных точек границ	Координаты , м (МСК-49)		
	X	Y	
1	2	3	
1	399786,26	2420083,39	
2	399784,84	2420078,61	
3	399790,72	2420076,88	
4	399792,11	2420081,65	

Масштаб 1:500

Условные обозначения:  — место размещения гаража в границах кадастрового квартала 49:09:031604, в городе Магадане в микрорайона Солнечный

Номер места	140	
Площадь места	24	м ²
Технические характеристики (предельные параметры) гаража	6x4 м	
Обозначение характерных точек границ	Координаты , м (МСК-49)	
	X	Y
1	2	3
1	394086	2420008,8
2	394090,9	2420005,4
3	394093,1	2420008,7
4	394088,3	2420012,4

Масштаб 1:500

Условные обозначения:

- — место размещения стоянки средства передвижения в границах кадастрового квартала 49:09:031007, в городе Магадане в районе многоквартирного жилого дома № 3, корпус 1 по улице Шандора Шимича

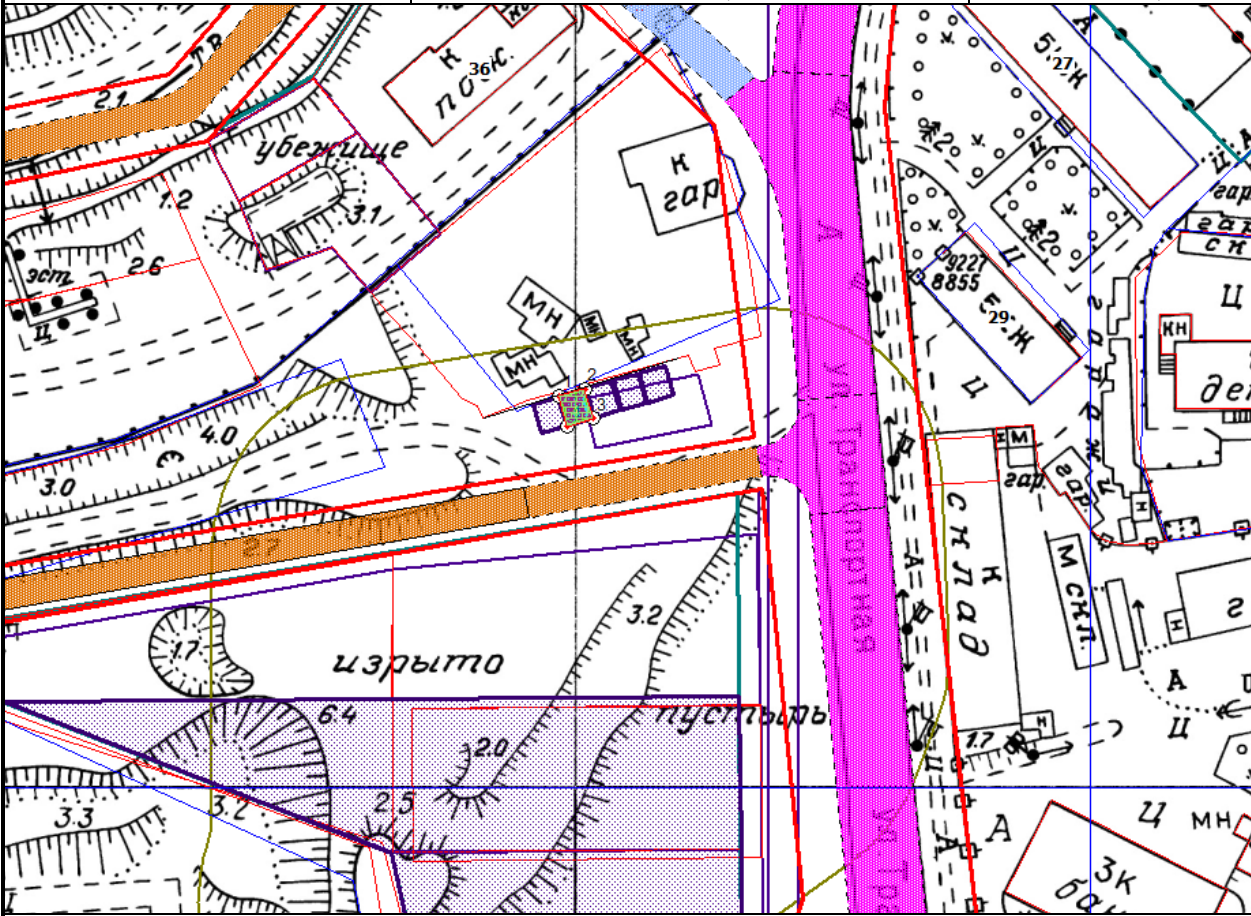
Номер места		141	
Площадь места		30	м ²
Технические характеристики (предельные параметры) гаража		6x5 м	
Обозначение характерных точек границ	Координаты , м (МСК-49)		
	X	Y	
1	2	3	
1	392956,8	2418954,4	
2	392958,1	2418959,1	
3	392952,4	2418960,9	
4	392951,0	2418955,9	

Масштаб 1:1000

Условные обозначения:


— место размещения гаража в границах кадастрового квартала 49:09:031101, в городе Магадане в районе улицы Транспортной

Номер места		142	
Площадь места		30	м ²
Технические характеристики (предельные параметры) гаража		6x5 м	
Обозначение характерных точек границ	Координаты , м (МСК-49)		
	X	Y	
1	2	3	
1	392958,3	2418959,4	
2	392959,6	2418964,4	
3	392953,9	2418966,1	
4	392952,5	2418961,0	

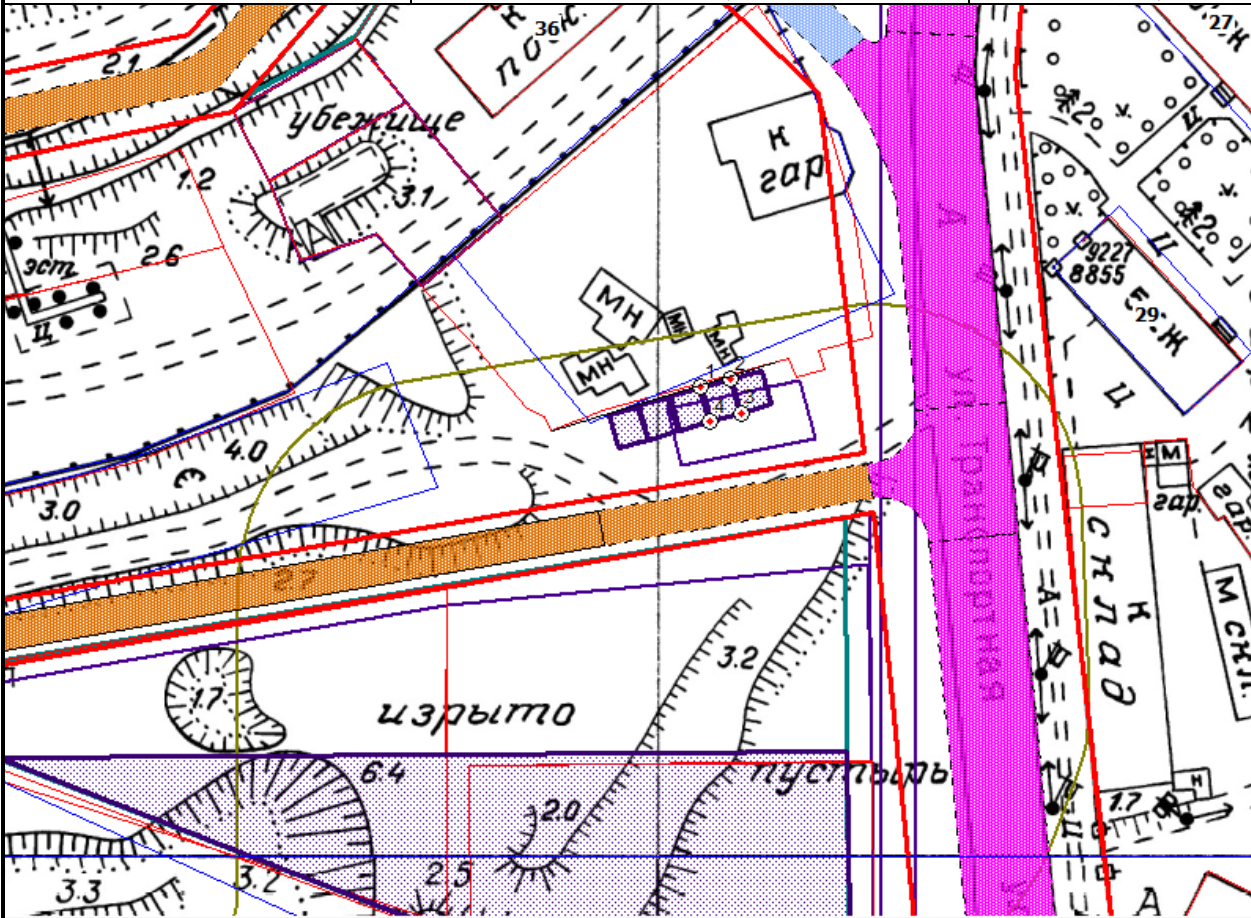


Масштаб 1:1000

Условные обозначения:


 — место размещения гаража в границах кадастрового квартала 49:09:031101, в городе Магадане в районе улицы Транспортной

Номер места		144	
Площадь места		30	м ²
Технические характеристики (предельные параметры) гаража		6x5 м	
Обозначение характерных точек границ	Координаты , м (МСК-49)		
	X	Y	
1	2	3	
1	392961,2	2418969,9	
2	392962,5	2418974,8	
3	392956,9	2418976,5	
4	392955,5	2418971,5	




Масштаб 1:1000

Условные обозначения:

 — место размещения гаража в границах кадастрового квартала 49:09:031101, в городе Магадане в районе улицы Транспортной

Номер места		145	
Площадь места		30	м ²
Технические характеристики (предельные параметры) гаража		6x5 м	
Обозначение характерных точек границ	Координаты , м (МСК-49)		
	X	Y	
1	2	3	
1	392962,7	2418975,2	
2	392964,0	2418980,0	
3	392958,4	2418981,7	
4	392956,9	2418976,7	

Масштаб 1:1000

Условные обозначения:  — место размещения гаража в границах кадастрового квартала 49:09:031101, в городе Магадане в районе улицы Транспортной

Номер места		146	
Площадь места		24	м ²
Технические характеристики (предельные параметры) гаража		6x4 м	
Обозначение характерных точек границ	Координаты , м (МСК-49)		
	X	Y	
1	2	3	
1	392224,14	2419091,59	
2	392221,12	2419096,97	
3	392224,87	2419098,71	
4	392227,56	2419093,33	

Масштаб 1:500

Условные обозначения:

— место размещения стоянки средства передвижения в границах кадастрового квартала 49:09:031104, в городе Магадане в районе многоквартирного жилого дома № 27Б по улице Новой

Номер места		147	
Площадь места		24	м ²
Технические характеристики (предельные параметры) гаража		6x4 м	
Обозначение характерных точек границ	Координаты , м (МСК-49)		
	X	Y	
1	2	3	
1	391721,94	2421747,72	
2	391726,5	2421743,94	
3	391729,00	2421746,99	
4	391724,59	2421750,91	

б.тр.

дет.пл.

5кж

гараж

Масштаб 1:500

Условные обозначения:

— место размещения стоянки средства передвижения в границах кадастрового квартала 49:09:030202, в городе Магадане в районе многоквартирного жилого дома № 71 по Набережной реки Магаданки