

МЭРИЯ ГОРОДА МАГАДАНА

ПОСТАНОВЛЕНИЕ

от 29.12.2022 г. № 4228-пм

г. Магадан

О внесении изменений в постановление мэрии города Магадана от 07.05.2013 № 1799 «Об утверждении проекта планировки улично-дорожной сети города Магадана»

В целях обеспечения устойчивого развития территории муниципального образования «Город Магадан», руководствуясь статьей 16 Федерального закона от 6 октября 2003 г. № 131-ФЗ «Об общих принципах организации местного самоуправления в Российской Федерации», статьями 45 и 46 Градостроительного кодекса Российской Федерации, Положением о порядке подготовки документации по планировке территории муниципального образования «Город Магадан», утвержденным решением Магаданской городской Думы от 23 июня 2015 г. № 34-Д, учитывая протокол общественных обсуждений, заключение о результатах общественных обсуждений, статьями 35.1 и 45 Устава муниципального образования «Город Магадан», мэрия города Магадана **п о с т а н о в л я е т**:

1. Внести в постановление мэрии города Магадана от 07.05.2013 № 1799 «Об утверждении проекта планировки улично-дорожной сети города Магадана» следующие изменения:

1.1. В части I. «Положения о размещении объектов капитального строительства и характеристиках планируемого развития улично-дорожной сети города Магадана»:

1.1.1. В подпункте 1.1 пункта 1 цифры «835,4» заменить цифрами «835,3».

1.1.2. Таблицу 2 «Основные показатели проектируемой улично-дорожной сети» изложить в новой редакции:

Показатели	Ед. изм.	Количество
Протяженность улично-дорожной сети/площадь покрытия, всего, в том числе:	км/м ²	267,6 (182,3) / 2 1363623,9
- магистральные дороги регулируемого движения;	км/м ²	19,7 (11,1) / 205 626
- магистральные улицы общегородского значения	км/м ²	21,8 (20,4) / 340789,9
- магистральные улицы районного значения	км/м ²	51,3 (44,6) / 497099,9
- улицы и дороги местного значения	км/м ²	174,7(106,2) / 1092 148,5

Примечание. В скобках указана протяженность улиц и дорог, для которых намечена реконструкция, остальные улицы и дороги подлежат новому строительству.

1.2. В части II «Чертежи планировки»:

1.2.1. В чертежи планировки (листы 1, 2) М 1:5000 (приложения № 1, № 2 к проекту планировки улично-дорожной сети города Магадана):

1.2.1.1. Изменить красные линии в городе Магадане в районе улицы Транспортной согласно приложению № 1 к настоящему постановлению.

1.2.1.2. Изменить красные линии в городе Магадане в районе улицы Авиационной согласно приложению № 2 к настоящему постановлению.

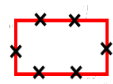
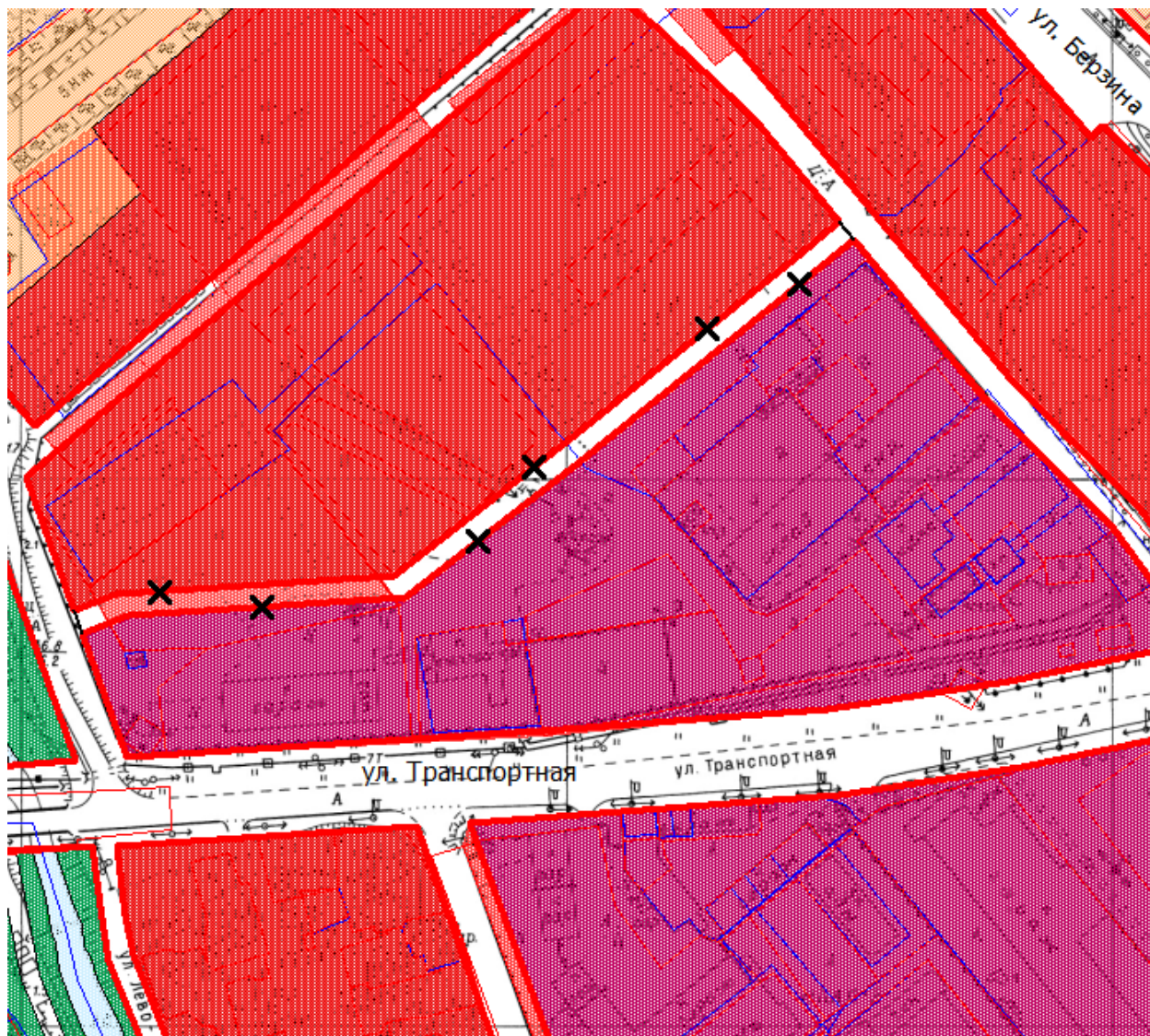
Глава муниципального образования
«Город Магадан», мэр города Магадана

Ю. Гришан

ПРИЛОЖЕНИЕ № 1

к постановлению мэрии
города Магадана
от 29.12.2022 № 4228-ПМ


Фрагмент чертежа планировки



- отменяемые красные линии в городе Магадане в районе
улицы Транспортной.



- устанавливаемые красные линии

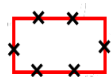
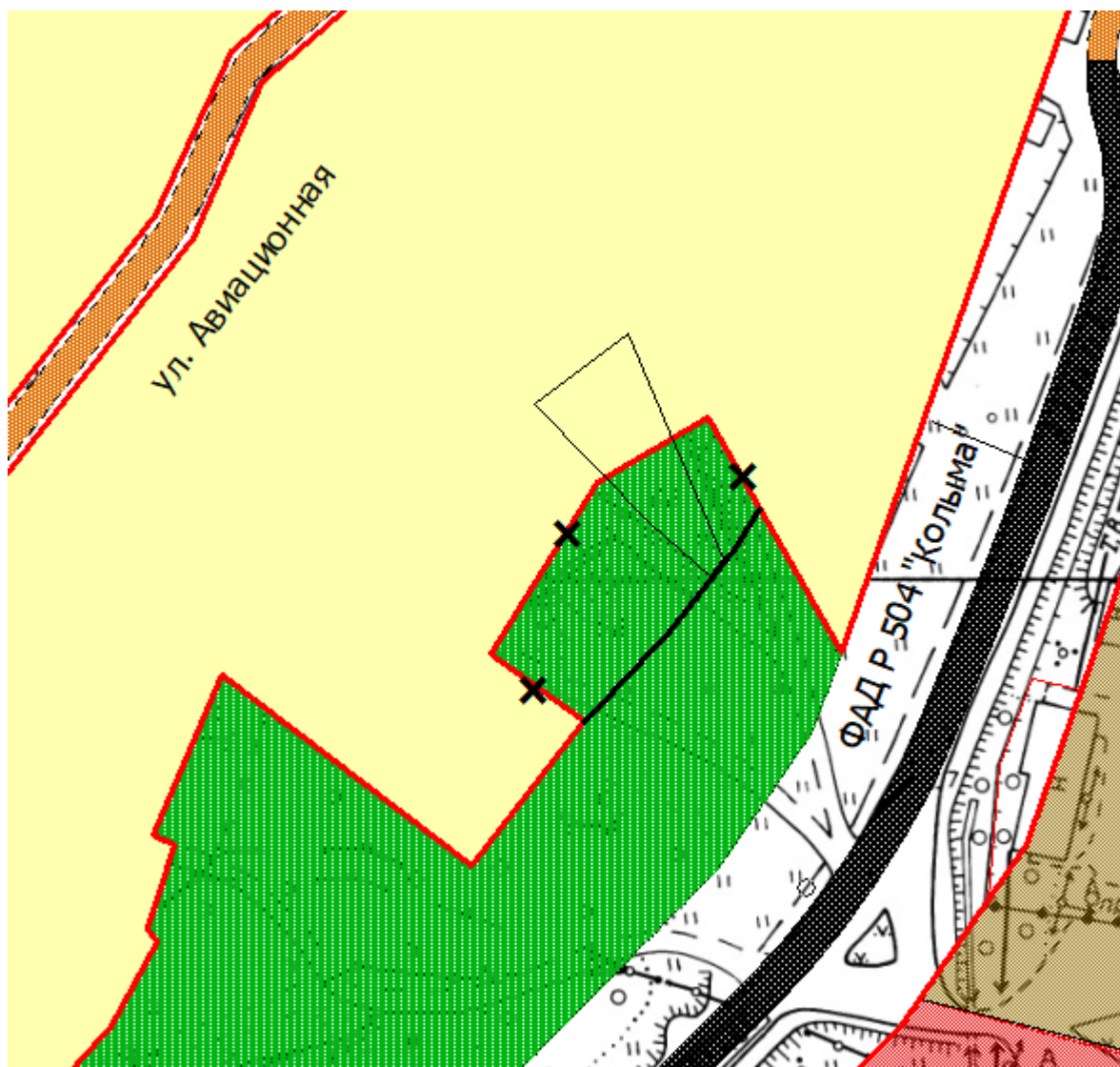


- существующие красные линии


ПРИЛОЖЕНИЕ № 2

к постановлению мэрии
города Магадана
от 29.12.2022 № 4228-ПМ

Фрагмент чертежа планировки



- отменяемые красные линии в городе Магадане в районе
улицы Авиационной.



- устанавливаемые красные линии



- существующие красные линии