



# МЭРИЯ ГОРОДА МАГАДАНА

## ПОСТАНОВЛЕНИЕ

от 22.03.2023 г. № 732-пм

г. Магадан

### **О внесении изменений в постановление мэрии города Магадана от 07.05.2013 № 1799 «Об утверждении проекта планировки улично-дорожной сети города Магадана»**

Рассмотрев заявления Суханова Н.С., Агафонова Ю.С., Дубового О.В., Подря О.В. в интересах Перова А.А., Перовой А.А., Асулбаевой С.О., ГСК «Пионер», Шаклеиной Е.Р., в целях обеспечения устойчивого развития территории муниципального образования «Город Магадан», руководствуясь статьей 16 Федерального закона от 6 октября 2003 г. № 131-ФЗ «Об общих принципах организации местного самоуправления в Российской Федерации», статьями 45 и 46 Градостроительного кодекса Российской Федерации, Положением о порядке подготовки документации по планировке территории муниципального образования «Город Магадан», утвержденным решением Магаданской городской Думы от 23 июня 2015 г. № 34-Д, учитывая протокол общественных обсуждений, заключение о результатах общественных обсуждений, статьями 35.1 и 45 Устава муниципального образования «Город Магадан», мэрия города Магадана **п о с т а н о в л я е т**:

1. Внести в постановление мэрии города Магадана от 07 мая 2013 г. № 1799 «Об утверждении проекта планировки улично-дорожной сети города Магадана» следующие изменения:

1.1. Таблицу 2 «Основные показатели проектируемой улично-дорожной сети» части I. Положения о размещении объектов капитального строительства и характеристиках планируемого развития улично-дорожной сети города Магадана» изложить в новой редакции:

Показатели	Ед. изм.	Количество
Протяженность улично-дорожной сети/площадь покрытия, всего, в том числе:	км/м <sup>2</sup>	267,6 (182,3) / 2 1362609,1
- магистральные дороги регулируемого движения;	км/м <sup>2</sup>	19,7 (11,1) / 205 626
- магистральные улицы общегородского значения	км/м <sup>2</sup>	21,8 (20,4) / 340789,9
- магистральные улицы районного значения	км/м <sup>2</sup>	51,3 (44,6) / 497099,9
- улицы и дороги местного значения	км/м <sup>2</sup>	174,7(106,2) / 1091133,7

Примечание. В скобках указана протяженность улиц и дорог, для которых намечена реконструкция, остальные улицы и дороги подлежат новому строительству.

1.2. В части II «Чертежи планировки», в чертежи схемы планировки (листы 1, 2) М 1:5000 (приложения № 1, № 2 к проекту планировки улично-дорожной сети города Магадана):

1.2.1. Изменить красные линии в городе Магадане в районе улицы Дальней согласно приложению № 1 к настоящему постановлению.

1.2.2. Изменить красные линии в городе Магадане в районе улицы Энергостроителей согласно приложению № 2 к настоящему постановлению.

1.2.3. Изменить красные линии в городе Магадане в районе улицы Санаторной согласно приложению № 3 к настоящему постановлению.

1.2.4. Изменить красные линии в городе Магадане в районе Дукчинского шоссе согласно приложению № 4 к настоящему постановлению.

1.2.5. Изменить красные линии в городе Магадане в районе улицы Молодежной согласно приложению № 5 к настоящему постановлению.

1.2.6. Изменить красные линии в городе Магадане в районе переулка Транзитного согласно приложению № 6 к настоящему постановлению.

2. Настоящее постановление подлежит опубликованию в средствах массовой информации и размещению на официальном сайте мэрии города Магадана в сети «Интернет».

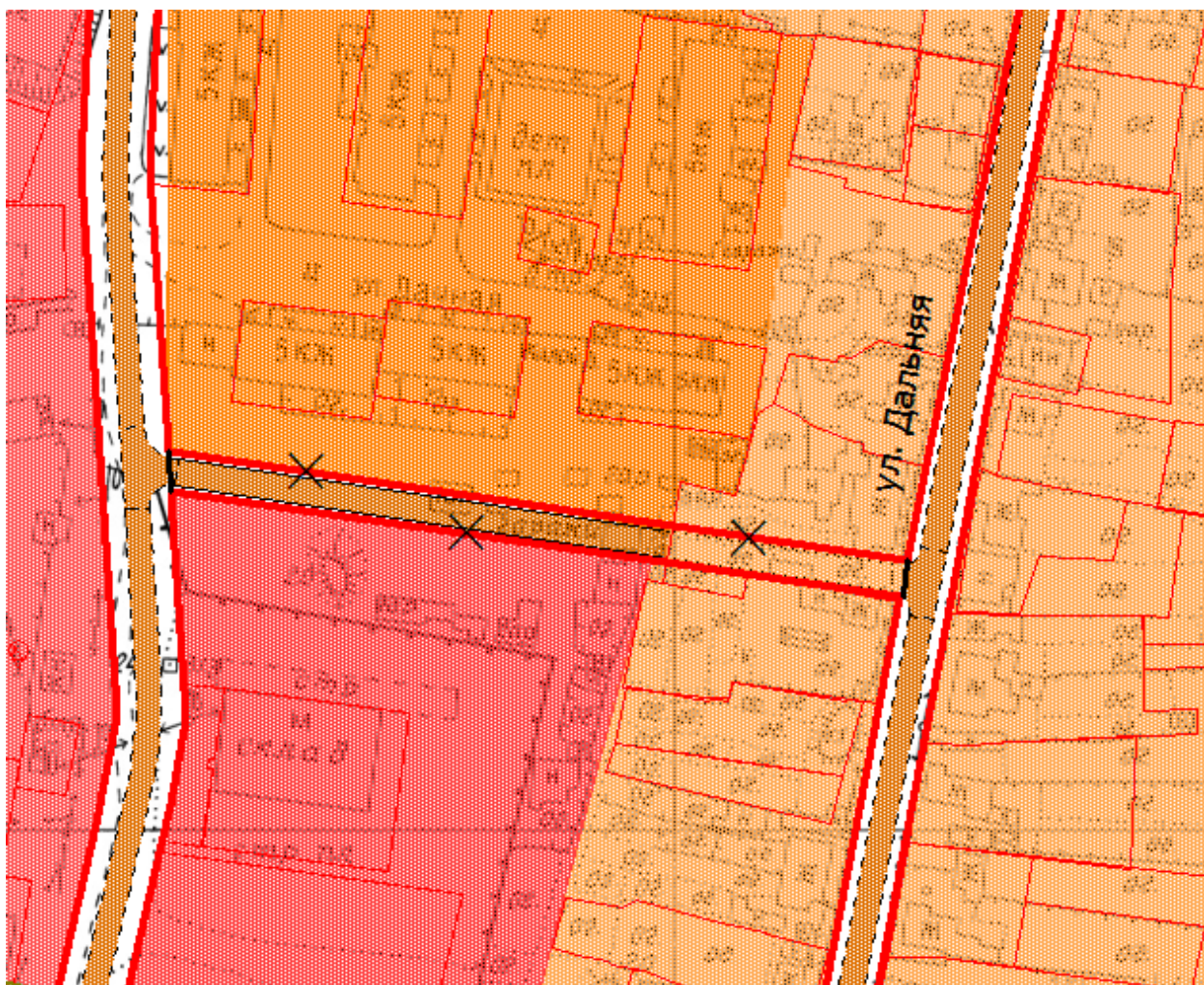
Глава муниципального образования  
«Город Магадан», мэр города Магадана




Ю. Гришан

## ПРИЛОЖЕНИЕ № 1

к постановлению мэрии  
города Магадана  
от 22.03.2023 № 732-ПМ

### Фрагмент чертежа планировки


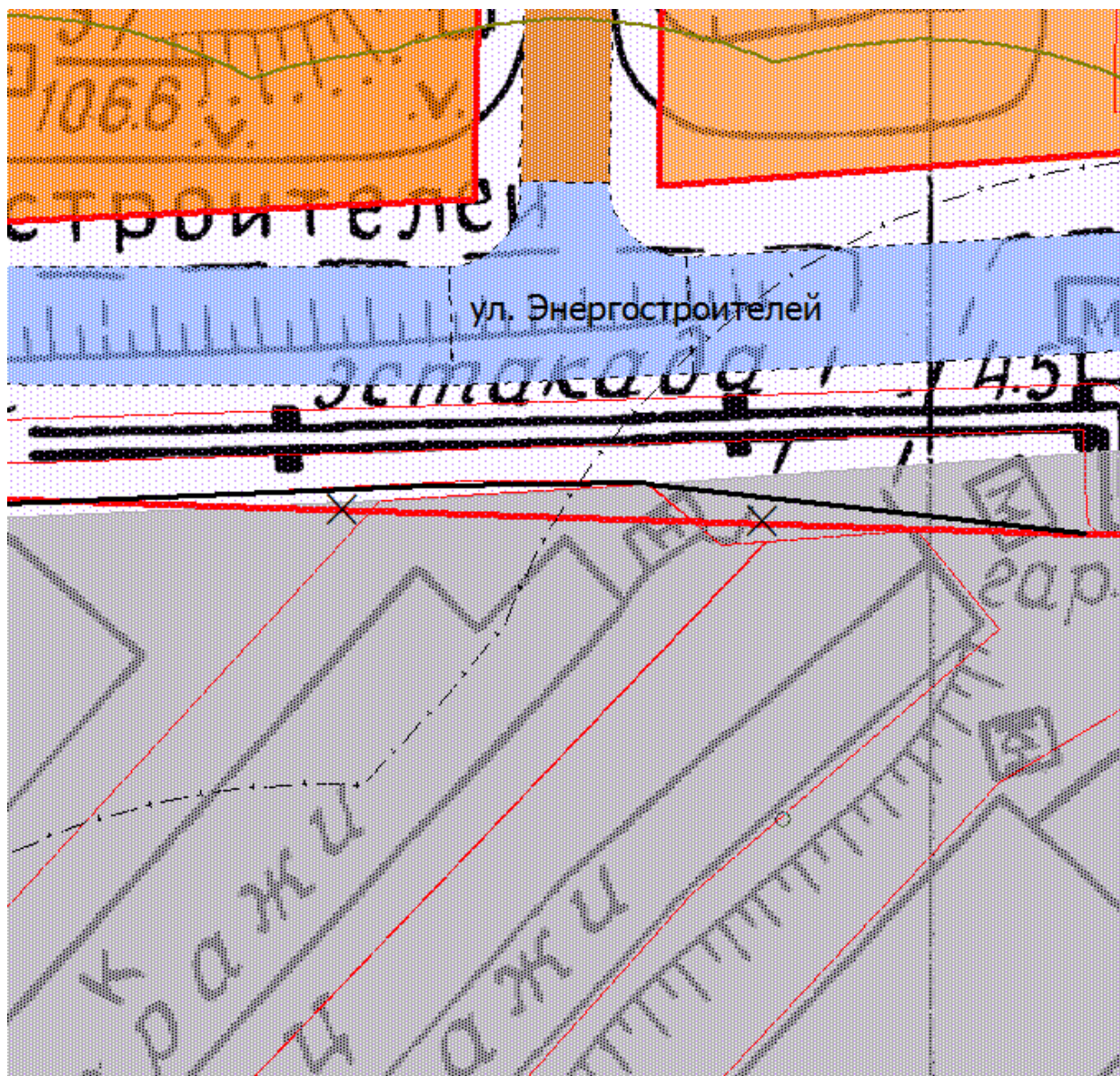


-  - отменяемые красные линии в городе Магадане в районе улицы Дальней.
  -  - устанавливаемые красные линии
  -  - существующие красные линии
-




**ПРИЛОЖЕНИЕ № 2**

к постановлению мэрии  
города Магадана  
от 22.03.2023 № 732-ПМ

**Фрагмент чертежа планировки**

- отменяемые красные линии в городе Магадане  
в районе улицы Энергостроителей.



- устанавливаемые красные линии

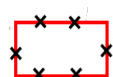
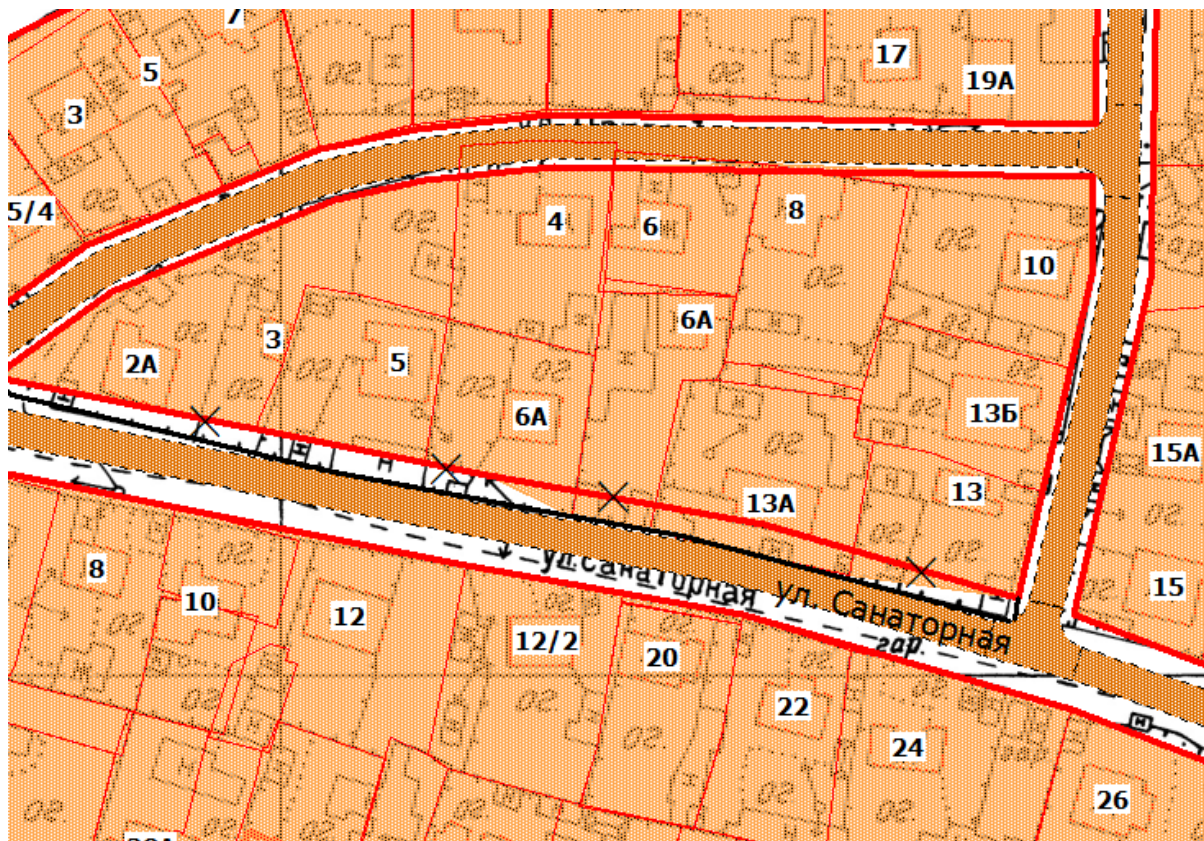


- существующие красные линии



**ПРИЛОЖЕНИЕ № 3**

к постановлению мэрии  
города Магадана  
от 22.03.2023 № 732-ПМ

**Фрагмент чертежа планировки**

- отменяемые красные линии в городе Магадане в районе  
улицы Санаторной.



- устанавливаемые красные линии

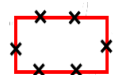
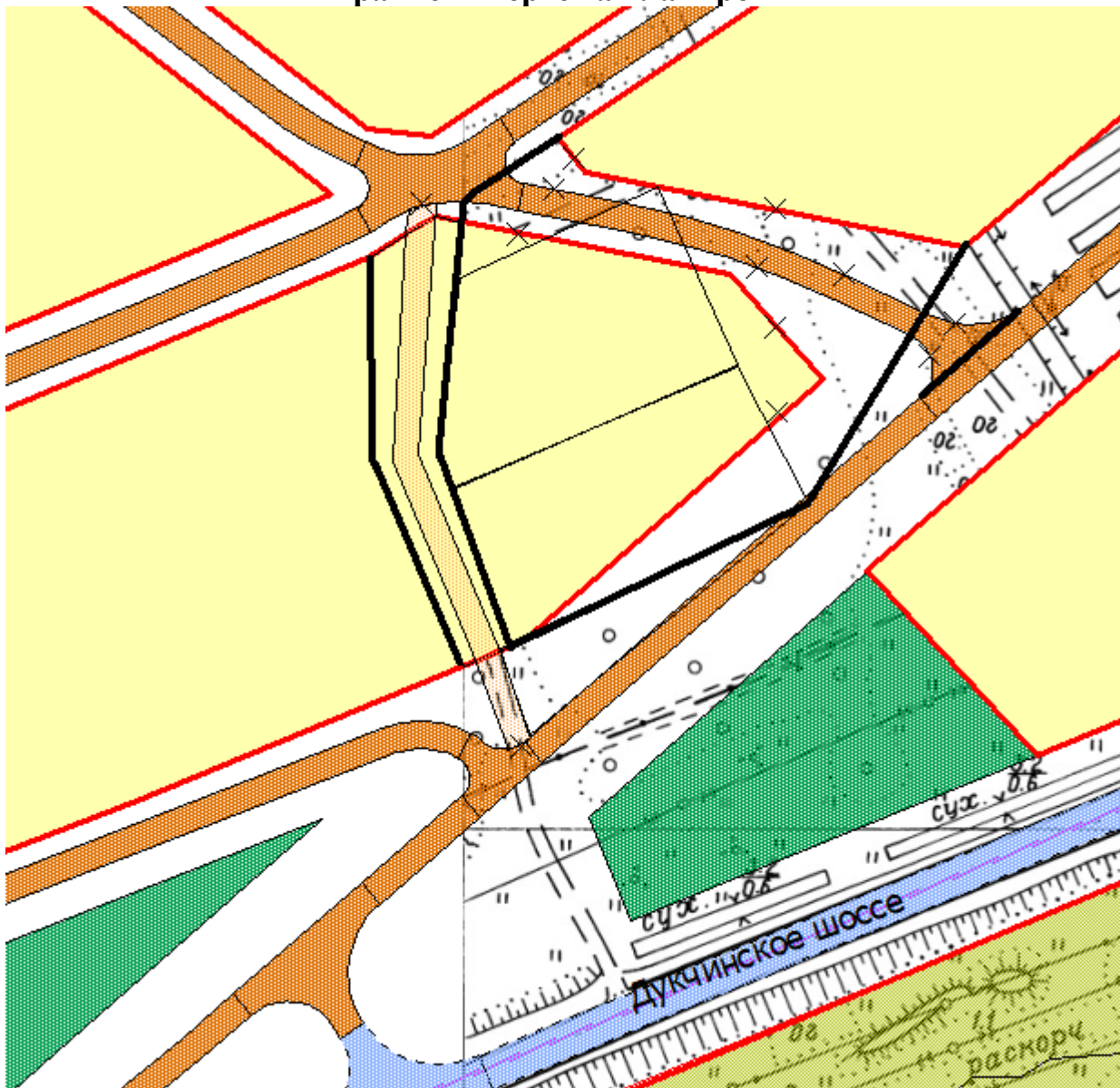


- существующие красные линии.

**ПРИЛОЖЕНИЕ № 4**

к постановлению мэрии  
города Магадана  
от 22.03.2023 № 732-ПМ

**Фрагмент чертежа планировки**



- отменяемые красные линии в городе Магадане в районе  
Дукчинского шоссе.



- устанавливаемые красные линии

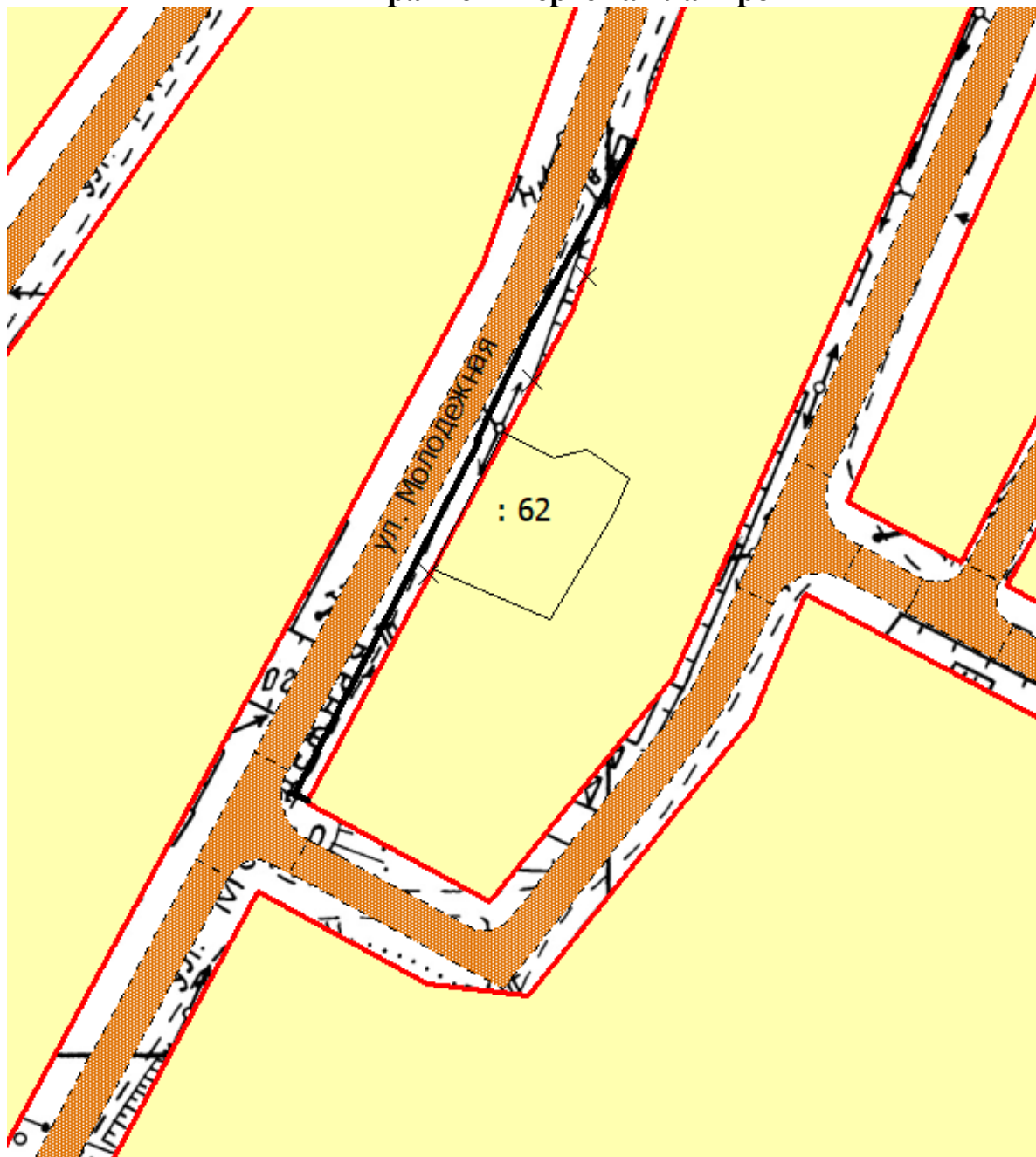





- существующие красные линии.

**ПРИЛОЖЕНИЕ № 5**

к постановлению мэрии  
города Магадана  
от 22.3.2023 № 732-ПМ

**Фрагмент чертежа планировки**

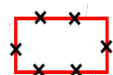
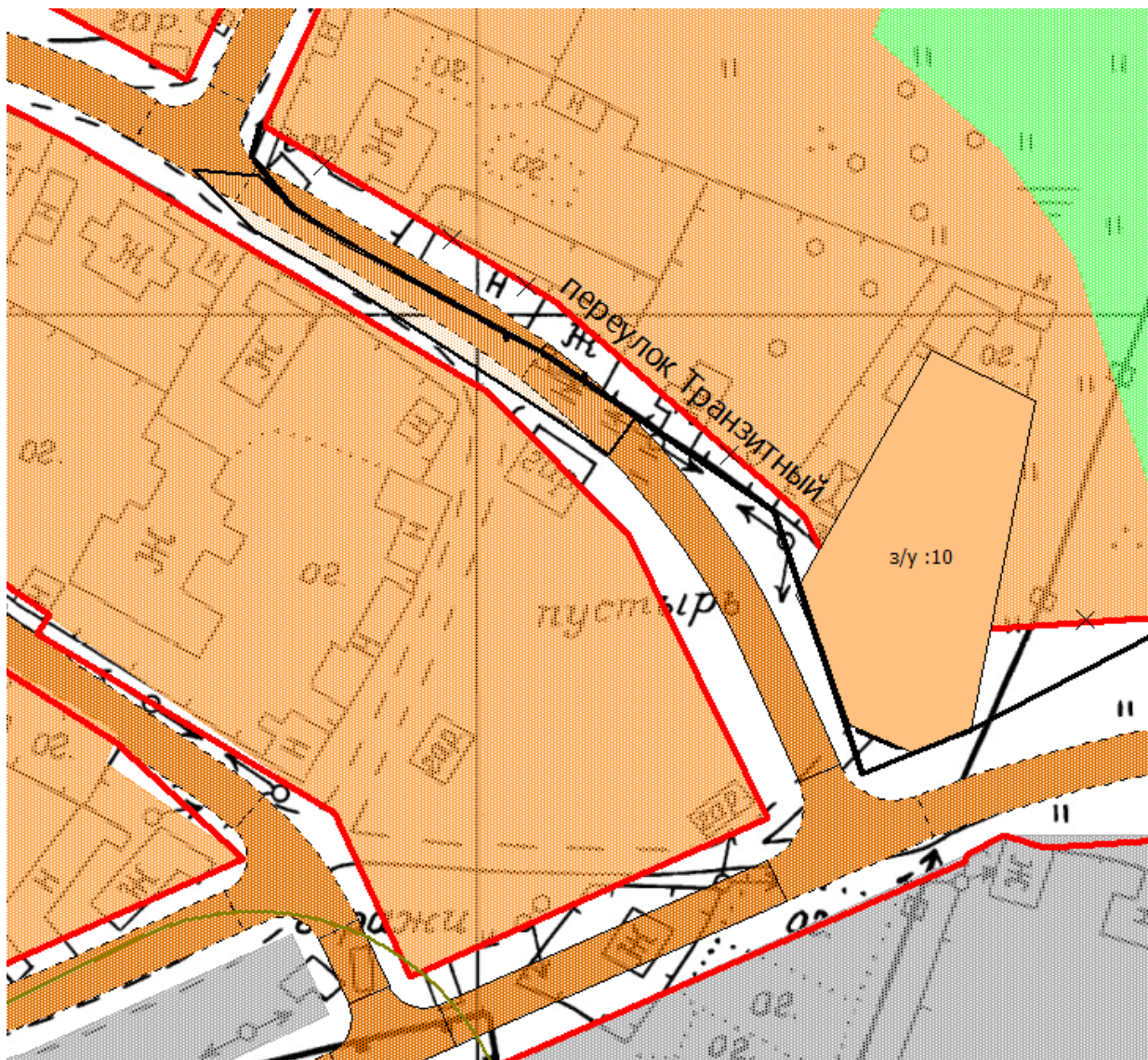


-  - отменяемые красные линии в городе Магадане в районе улицы Молодежной.
-  - устанавливаемые красные линии
-  - существующие красные линии.



**ПРИЛОЖЕНИЕ № 6**

к постановлению мэрии  
города Магадана  
от 22.03.2023 № 732-ПМ

**Фрагмент чертежа планировки**

- отменяемые красные линии в городе Магадане в районе  
переулка Транзитного.



- устанавливаемые красные линии



- существующие красные линии.