

МЭРИЯ ГОРОДА МАГАДАНА

ПОСТАНОВЛЕНИЕ

от 15.02.2023 г. № 388-пм

г. Магадан

Об утверждении лесохозяйственного регламента Магаданского городского лесничества

В соответствии с частью 3 статьи 87 Лесного кодекса Российской Федерации, приказом Минприроды России от 27.02.2017 № 72 «Об утверждении состава лесохозяйственных регламентов, порядка их разработки, сроков их действия и порядка внесения в них изменений» и в целях осуществления использования, охраны, защиты и воспроизводства лесов на землях лесного фонда на территории муниципального образования «Город Магадан», руководствуясь статьями 35.1, 45 Устава муниципального образования «Город Магадан», мэрия города Магадана **п о с т а н о в л я е т** :

1. Утвердить прилагаемый лесохозяйственный регламент Магаданского городского лесничества.

2. Департаменту строительства, архитектуры, технического и экологического контроля мэрии города Магадана (Горностаева):

2.1. Разместить в 3-х дневный срок настоящее постановление на официальном сайте мэрии города Магадана в информационно-телекоммуникационной сети «Интернет»: <https://magadan.49gov.ru/> (Документы – Постановление).

2.2. Направить в Управление Росреестра по Магаданской области и Чукотскому автономному округу документы (содержащиеся в них сведения) об утверждении лесохозяйственного регламента Магаданского городского

лесничества для внесения сведений в Единый государственный реестр недвижимости.

2.3. Опубликовать настоящее постановление в газете «Вечерний Магадан».

Глава муниципального образования
«Город Магадан», мэр города Магадана

Ю. Гришан

УТВЕРЖДЕН


**постановлением мэрии
города Магадана
от 15.02.2023 г. № 388-пм**

ООО «Экострой»

**ДЕПАРТАМЕНТ СТРОИТЕЛЬСТВА, АРХИТЕКТУРЫ,
ТЕХНИЧЕСКОГО И ЭКОЛОГИЧЕСКОГО КОНТРОЛЯ МЭРИИ
ГОРОДА
МАГАДАНА МАГАДАНСКОЙ ОБЛАСТИ
РОССИЙСКОЙ ФЕДЕРАЦИИ**

ЛЕСОХОЗЯЙСТВЕННЫЙ РЕГЛАМЕНТ

Магаданского городского лесничества



**ДЕПАРТАМЕНТ СТРОИТЕЛЬСТВА, АРХИТЕКТУРЫ,
ТЕХНИЧЕСКОГО И ЭКОЛОГИЧЕСКОГО КОНТРОЛЯ МЭРИИ
ГОРОДА
МАГАДАНА МАГАДАНСКОЙ ОБЛАСТИ
РОССИЙСКОЙ ФЕДЕРАЦИИ**

Разработчик:
ООО «Экострой»
А.В. Статов

Утверждаю

**ЛЕСОХОЗЯЙСТВЕННЫЙ РЕГЛАМЕНТ
Магаданского городского лесничества**



г. Ростов-на-Дону, г. Магадан

ВВЕДЕНИЕ	7
ГЛАВА I	17
РАЗДЕЛ 1.1. КРАТКАЯ ХАРАКТЕРИСТИКА МАГАДАНСКОГО ГОРОДСКОГО ЛЕСНИЧЕСТВА	17
1.1.1 Наименование и местоположение Магаданского городского лесничества	17
1.1.2 Общая площадь лесничества и участков лесничеств	20
1.1.3 Распределение территории Магаданского городского лесничества по муниципальным образованиям	20
1.1.4 Карта-схема Магаданской области с выделением территории городских лесов	20
1.1.5 Распределение лесов лесничества (городских лесов) по лесорастительным зонам, лесным районам и зонам лесозащитного и лесосеменного районирования с приложением схематической карты территории лесничества с распределением территории лесничества и участков лесничеств по лесорастительным зонам и лесным районам	21
1.1.6 Распределение лесов по целевому назначению и категориям защитных лесов по кварталам или их частям, а также основания выделения защитных, эксплуатационных и резервных лесов	21
1.1.7 Характеристика лесных и нелесных земель из состава земель лесного фонда на территории Магаданского городского лесничества	22
1.1.8 Характеристика имеющихся и проектируемых особо охраняемых природных территорий и объектов, планов по их организации, развитию экологических сетей, сохранению биоразнообразия	24
1.1.9 Характеристика проектируемых лесов национального наследия	31
1.1.10 Перечень видов биологического разнообразия и размеров буферных зон, подлежащих сохранению при осуществлении лесосечных работ	31
1.1.11 Характеристика существующих объектов лесной, лесоперерабатывающей инфраструктуры, объектов, не связанных с созданием лесной инфраструктуры, мероприятий по строительству, реконструкции и эксплуатации указанных объектов, предусмотренных документами территориального планирования	37
1.1.12 Поквартальная карта-схема подразделения лесов по целевому назначению с нанесением местоположения существующих и проектируемых особо охраняемых природных территорий и объектов, объектов лесной, лесоперерабатывающей инфраструктуры, объектов, не связанных с созданием лесной инфраструктуры	39
РАЗДЕЛ 1.2. ВИДЫ РАЗРЕШЕННОГО ИСПОЛЬЗОВАНИЯ ЛЕСОВ НА ТЕРРИТОРИИ МАГАДАНСКОГО ГОРОДСКОГО ЛЕСНИЧЕСТВА С РАСПРЕДЕЛЕНИЕМ ПО КВАРТАЛАМ	39
ГЛАВА II	44

РАЗДЕЛ 2.1. НОРМАТИВЫ, ПАРАМЕТРЫ И СРОКИ ИСПОЛЬЗОВАНИЯ ЛЕСОВ ДЛЯ ЗАГОТОВКИ ДРЕВЕСИНЫ	44
2.1.1 Расчетная лесосека для осуществления рубок спелых и перестойных лесных насаждений	45
2.1.2 Расчетная лесосека (ежегодный допустимый объем изъятия древесины) для осуществления рубок средневозрастных, приспевающих, спелых, перестойных лесных насаждениях при уходе за лесами	50
2.1.3 Расчетная лесосека (ежегодный допустимый объем изъятия древесины) при всех видах рубок	55
2.1.4 Возрасты рубок городских лесов	57
2.1.5 Процент (интенсивность) выборки древесины с учетом полноты древостоя и состава	58
2.1.6 Размеры лесосек	61
2.1.7 Сроки примыкания лесосек	61
2.1.8 Количество зарубов	62
2.1.9 Срок повторяемости рубок	63
2.1.10 Методы лесовосстановления	63
2.1.11 Сроки использования лесов для заготовки древесины и другие сведения	64
РАЗДЕЛ 2.2. НОРМАТИВЫ, ПАРАМЕТРЫ И СРОКИ ИСПОЛЬЗОВАНИЯ ЛЕСОВ ДЛЯ ЗАГОТОВКИ ЖИВИЦЫ	65
РАЗДЕЛ 2.3. НОРМАТИВЫ, ПАРАМЕТРЫ И СРОКИ ИСПОЛЬЗОВАНИЯ ЛЕСОВ ДЛЯ ЗАГОТОВКИ И СБОРА НЕДРЕВЕСНЫХ ЛЕСНЫХ РЕСУРСОВ	66
РАЗДЕЛ 2.4. НОРМАТИВЫ, ПАРАМЕТРЫ И СРОКИ ИСПОЛЬЗОВАНИЯ ЛЕСОВ ДЛЯ ЗАГОТОВКИ ПИЩЕВЫХ ЛЕСНЫХ РЕСУРСОВ И СБОРА ЛЕКАРСТВЕННЫХ РАСТЕНИЙ	76
2.4.1. Нормативы (ежегодные допустимые объемы) и параметры использования лесов для заготовки пищевых лесных ресурсов и сбора лекарственных растений по их видам	76
2.4.2. Сроки заготовки и сбора	83
2.4.3 Нормативы количества высверливаемых каналов в зависимости от диаметра ствола деревьев и класса бонитета насаждения при заготовке древесных соков	83
2.4.4 Параметры куста (высота, возраст) при заготовке папоротника-орляка	85
2.4.5 Сроки разрешенного использования лесов для заготовки пищевых лесных ресурсов и сбора лекарственных растений	85
РАЗДЕЛ 2.5. НОРМАТИВЫ, ПАРАМЕТРЫ И СРОКИ ИСПОЛЬЗОВАНИЯ ЛЕСОВ ДЛЯ ОСУЩЕСТВЛЕНИЯ ВИДОВ ДЕЯТЕЛЬНОСТИ В СФЕРЕ ОХОТНИЧЬЕГО ХОЗЯЙСТВА	85
2.5.2 Перечень разрешенных для размещения объектов охотничьей инфраструктуры	87

РАЗДЕЛ 2.6. НОРМАТИВЫ, ПАРАМЕТРЫ И СРОКИ ИСПОЛЬЗОВАНИЯ ЛЕСОВ ДЛЯ ВЕДЕНИЯ СЕЛЬСКОГО ХОЗЯЙСТВА	87
2.6.1 Сведения о площадях лесных участков, на которых возможно сенокошение, выпас сельскохозяйственных животных, пчеловодство, северное оленеводство, мараловодство, выращивание сельскохозяйственных культур и иной сельскохозяйственной деятельности, рыбоводство, а также соответствующие нормативы (допустимые объемы)	87
РАЗДЕЛ 2.7. НОРМАТИВЫ, ПАРАМЕТРЫ И СРОКИ РАЗРЕШЕННОГО ИСПОЛЬЗОВАНИЯ ЛЕСОВ ДЛЯ ОСУЩЕСТВЛЕНИЯ НАУЧНО-ИССЛЕДОВАТЕЛЬСКОЙ И ОБРАЗОВАТЕЛЬНОЙ ДЕЯТЕЛЬНОСТИ	88
РАЗДЕЛ 2.8. НОРМАТИВЫ, ПАРАМЕТРЫ И СРОКИ ИСПОЛЬЗОВАНИЯ ЛЕСОВ ДЛЯ ОСУЩЕСТВЛЕНИЯ РЕКРЕАЦИОННОЙ ДЕЯТЕЛЬНОСТИ	90
2.8.1 Нормативы использования лесов для осуществления рекреационной деятельности (допустимая рекреационная нагрузка по типам ландшафтов и другое)	91
2.8.2 Перечень кварталов и (или) частей кварталов зоны рекреационной деятельности, в том числе перечень кварталов и (или) их частей, в которых допускается возведение физкультурно-оздоровительных, спортивных и спортивно-технических сооружений	93
2.8.3 Функциональное зонирование территории зоны рекреационной деятельности	93
2.8.4 Перечень временных построек на лесных участках и нормативы их благоустройства	96
2.8.5 Параметры и сроки использования лесов для осуществления рекреационной деятельности	96
РАЗДЕЛ 2.9. НОРМАТИВЫ, ПАРАМЕТРЫ И СРОКИ ИСПОЛЬЗОВАНИЯ ЛЕСОВ ДЛЯ СОЗДАНИЯ ЛЕСНЫХ ПЛАНТАЦИЙ И ИХ ЭКСПЛУАТАЦИИ	98
РАЗДЕЛ 2.10. НОРМАТИВЫ, ПАРАМЕТРЫ И СРОКИ ИСПОЛЬЗОВАНИЯ ЛЕСОВ ДЛЯ ВЫРАЩИВАНИЯ ПЛОДОВЫХ, ЯГОДНЫХ, ДЕКОРАТИВНЫХ РАСТЕНИЙ И ЛЕКАРСТВЕННЫХ РАСТЕНИЙ	99
РАЗДЕЛ 2.11. НОРМАТИВЫ, ПАРАМЕТРЫ И СРОКИ ИСПОЛЬЗОВАНИЯ ЛЕСОВ ДЛЯ ВЫРАЩИВАНИЯ ПОСАДОЧНОГО МАТЕРИАЛА ЛЕСНЫХ РАСТЕНИЙ (САЖЕНЦЕВ, СЕЯНЦЕВ)	100
РАЗДЕЛ 2.12. НОРМАТИВЫ, ПАРАМЕТРЫ И СРОКИ ИСПОЛЬЗОВАНИЯ ЛЕСОВ ДЛЯ ВЫПОЛНЕНИЯ РАБОТ ПО ГЕОЛОГИЧЕСКОМУ ИЗУЧЕНИЮ НЕДР, ДЛЯ РАЗРАБОТКИ МЕСТОРОЖДЕНИЙ ПОЛЕЗНЫХ ИСКОПАЕМЫХ	102

РАЗДЕЛ 2.13. НОРМАТИВЫ, ПАРАМЕТРЫ И СРОКИ ИСПОЛЬЗОВАНИЯ ЛЕСОВ ДЛЯ СТРОИТЕЛЬСТВА И ЭКСПЛУАТАЦИИ ВОДОХРАНИЛИЩ И ИНЫХ ИСКУССТВЕННЫХ ВОДНЫХ ОБЪЕКТОВ, А ТАКЖЕ ГИДРОТЕХНИЧЕСКИХ СООРУЖЕНИЙ И СПЕЦИАЛИЗИРОВАННЫХ ПОРТОВ	103
РАЗДЕЛ 2.14. НОРМАТИВЫ, ПАРАМЕТРЫ И СРОКИ ИСПОЛЬЗОВАНИЯ ЛЕСОВ ДЛЯ СТРОИТЕЛЬСТВА, РЕКОНСТРУКЦИИ, ЭКСПЛУАТАЦИИ ЛИНЕЙНЫХ ОБЪЕКТОВ	106
РАЗДЕЛ 2.15. НОРМАТИВЫ, ПАРАМЕТРЫ И СРОКИ ИСПОЛЬЗОВАНИЯ ЛЕСОВ ДЛЯ ПЕРЕРАБОТКИ ДРЕВЕСИНЫ И ИНЫХ ЛЕСНЫХ РЕСУРСОВ	107
РАЗДЕЛ 2.16. НОРМАТИВЫ, ПАРАМЕТРЫ И СРОКИ ИСПОЛЬЗОВАНИЯ ЛЕСОВ ДЛЯ ОСУЩЕСТВЛЕНИЯ РЕЛИГИОЗНОЙ ДЕЯТЕЛЬНОСТИ	107
РАЗДЕЛ 2.17. ТРЕБОВАНИЯ К ОХРАНЕ, ЗАЩИТЕ И ВОСПРОИЗВОДСТВУ ЛЕСОВ	108
2.17.1 Требования к мерам пожарной безопасности в лесах, охране лесов от загрязнения радиоактивными веществами и иного негативного воздействия	109
2.17.2 Требования к защите лесов (нормативы и параметры санитарно-оздоровительных мероприятий, профилактических мероприятий по защите лесов, мероприятий по ликвидации очагов вредных организмов, а также других определенных уполномоченным федеральным органом исполнительной власти мероприятий)	124
2.17.3 Требования к воспроизводству лесов	129
РАЗДЕЛ 2.18. ОСОБЕННОСТИ ТРЕБОВАНИЙ К ИСПОЛЬЗОВАНИЮ ЛЕСОВ ПО ЛЕСОРАСТИТЕЛЬНЫМ ЗОНАМ И ЛЕСНЫМ РАЙОНАМ, ВКЛЮЧАЮЩИЕ СХЕМУ ЛЕСОРАСТИТЕЛЬНОГО И ЛЕСНОГО РАЙОНИРОВАНИЯ ЛЕСНИЧЕСТВА (ГОРОДСКИХ ЛЕСОВ), ОСОБЕННОСТИ ТРЕБОВАНИЙ (ПО НОРМАТИВАМ, ПАРАМЕТРАМ И СРОКАМ ИСПОЛЬЗОВАНИЯ) К РАЗЛИЧНЫМ ВИДАМ ИСПОЛЬЗОВАНИЯ ЛЕСОВ В СООТВЕТСТВИИ С ЛЕСОРАСТИТЕЛЬНЫМИ ЗОНАМИ И ЛЕСНЫМИ РАЙОНАМИ	143
ГЛАВА III	144
РАЗДЕЛ 3.1 ОГРАНИЧЕНИЯ ПО ВИДАМ ЦЕЛЕВОГО НАЗНАЧЕНИЯ ЛЕСОВ	144
РАЗДЕЛ 3.2. ОГРАНИЧЕНИЯ ПО ВИДАМ ОСОБО ЗАЩИТНЫХ УЧАСТКОВ ЛЕСОВ	147
РАЗДЕЛ 3.3 ОГРАНИЧЕНИЯ ПО ВИДАМ ИСПОЛЬЗОВАНИЯ ЛЕСОВ	154
ПРИЛОЖЕНИЯ	159

ВВЕДЕНИЕ

1. Основание для разработки.

Основанием для разработки лесохозяйственного регламента (далее – регламент) лесных участков (далее - городских лесов) муниципального образования «Город Магадан» (далее МО «Город Магадан») являются статьи 84, 87 Лесного кодекса Российской Федерации» (далее Лесной кодекс РФ) и Муниципальный контракт от 11.03.2022 №07/2022 по внесению изменений в лесохозяйственный регламент Магаданского городского лесничества.

2. Срок действия регламента.

Срок действия регламента 10 лет с момента его утверждения. В лесохозяйственный регламент могут быть внесены изменения в случаях:

- изменения структуры и состояния лесов, выявленных в процессе проведения лесоустройства, специальных обследований, включающих в себя сведения о лесных пожарах и лесных насаждениях, повреждённых вредными организмами, промышленными выбросами, ветровалами (буреломами) и другими негативными воздействиями, а также в результате лесопатологических обследований;
- принятия или изменения нормативных правовых актов в области лесных отношений;
- осуществления санитарно-оздоровительных мероприятий и мероприятий по ликвидации очагов вредных организмов (по результатам их осуществления);
- выявления технических ошибок.

3. Сведения о разработчике регламента.

Настоящий регламент для городских лесов, расположенных на территории города Магадана, разработан Обществом с ограниченной ответственностью «Экострой» (ООО «Экострой») на основании приказа Минприроды России от 27.02.2017 № 72 «Об утверждении состава лесохозяйственных регламентов, порядка их разработки, сроков их действия и порядка внесения в них изменений», муниципального контракта от

11.03.2022 № 07/2022 по внесению изменений в лесохозяйственный регламент Магаданского городского лесничества, заключенного между Департаментом строительства, архитектуры, технического и экологического контроля мэрии города Магадана (департамент САТЭК мэрии г. Магадана) и обществом с ограниченной ответственностью «Экострой».

Местоположение:

344113, Ростовская область, город Ростов-на-Дону, б-р Комарова, д. 28/2, к. 17, 431а.

Генеральный директор – Статов Андрей Викторович

Телефон: +7(863) 274 49 44

Адрес электронной почты: proeco09@yandex.ru

4. Перечень документов, на основе которых разработан лесохозяйственный регламент

Земельный кодекс РФ.

Градостроительный кодекс РФ.

Водный кодекс РФ.

Лесной кодекс РФ.

Бюджетный кодекс РФ.

Федеральный закон от 14.03.1995 № 33-ФЗ «Об особо охраняемых природных территориях».

Федеральный закон от 24.04.1995 № 52-ФЗ «О животном мире».

Федеральный закон от 26.09.1997 № 125-ФЗ «О свободе совести и о религиозных объединениях».

Федеральный закон от 08.01.1998 № 3-ФЗ «О наркотических средствах и психотропных веществах».

Федеральный закон от 18.06.2001 № 78-ФЗ «О землеустройстве».

Федеральный закон от 22.07.2008 № 123-ФЗ «Технический регламент о требованиях пожарной безопасности».

Федеральный закон от 24.07.2009 № 209-ФЗ «Об охоте и о сохранении охотничьих ресурсов, и о внесении изменений в отдельные законодательные акты Российской Федерации».

Федеральный закон от 05.04.2013 № 44-ФЗ «О контрактной системе в сфере закупок товаров, работ, услуг для государственных и муниципальных нужд».

Федеральный закон от 21.07.2014 № 206-ФЗ «О карантине растений».

Федеральный закон от 30.12.2015 № 431-ФЗ «О геодезии, картографии и пространственных данных и о внесении изменений в отдельные законодательные акты Российской Федерации».

Постановление Правительства РФ от 22.05.2007 №310 «О ставках платы за единицу объема лесных ресурсов и ставок платы за единицу площади лесного участка, находящегося в федеральной собственности».

Постановление Правительства РФ от 24.02.2009 № 160 «О порядке установления охранных зон объектов электросетевого хозяйства и особых условий использования земельных участков, расположенных в границах таких зон».

Постановление Правительства РФ от 23.07.2009 № 604 «О реализации древесины, которая получена при использовании лесов, расположенных на землях лесного фонда, в соответствии со статьями 43 - 46 Лесного кодекса Российской Федерации» (вместе с «Правилами реализации древесины, которая получена при использовании лесов, расположенных на землях лесного фонда, в соответствии со статьями 43 - 46 Лесного кодекса Российской Федерации»).

Постановление Правительства РФ от 16.04.2011 № 281 «О мерах противопожарного обустройства лесов».

Постановление Правительства РФ от 18.05.2011 № 378 «Об утверждении Правил разработки сводного плана тушения лесных пожаров на территории субъекта Российской Федерации».

Постановление Правительства РФ от 29.12.2018 № 1730 «Об утверждении особенностей возмещения вреда, причиненного лесам и находящимся в них природным объектам вследствие нарушения лесного законодательства».

Постановление Правительства РФ от 21.12.2019 № 1755 «Об утверждении Правил изменения границ земель, на которых располагаются леса, указанные в пунктах 3 и 4 части 1 статьи 114 Лесного кодекса Российской Федерации, и определения функциональных зон в лесах, расположенных в лесопарковых зонах».

Постановление Правительства РФ от 16.09.2020 № 1479 «Об утверждении Правил противопожарного режима в Российской Федерации».

Постановление Правительства РФ от 07.10.2020 № 1614 «Об утверждении Правил пожарной безопасности в лесах».

Постановление Правительства РФ от 09.12.2020 № 2047 «Об утверждении правил санитарной безопасности в лесах».

Распоряжение Правительства РФ от 17.07.2012 № 1283-р «Об утверждении Перечня объектов лесной инфраструктуры для защитных лесов, эксплуатационных лесов и резервных лесов».

Распоряжение Правительства РФ от 23.04.2022 № 999-р «Об утверждении Перечня некапитальных строений, не связанных с созданием лесной инфраструктуры, для защитных лесов, эксплуатационных лесов, резервных лесов».

Распоряжение Правительства РФ от 30.04.2022 № 1084-р «Об утверждении Перечня объектов капитального строительства, не связанных с созданием лесной инфраструктуры, для защитных лесов, эксплуатационных лесов, резервных лесов».

Приказ Министерства природных ресурсов и экологии Российской Федерации (далее Минприроды России) от 28.03.2014 № 161 «Об утверждении видов средств предупреждения и тушения лесных пожаров, нормативов обеспеченности данными средствами лиц, использующих леса,

норм наличия средств предупреждения и тушения лесных пожаров при использовании лесов».

Приказ Минприроды России от 23.06.2014 № 275 «Об утверждении Методики инструментального замера площади лесного пожара».

Приказ Минприроды России от 08.07.2014 № 313 «Об утверждении Правил тушения лесных пожаров».

Приказ Минприроды России от 18.08.2014 №367 «Об утверждении Перечня лесорастительных зон Российской Федерации и Перечня лесных районов Российской Федерации».

Приказ Минприроды России от 20.10.2015 № 438 «Об утверждении Правил создания и выделения объектов лесного семеноводства (лесосеменных плантаций, постоянных лесосеменных участков и подобных объектов)».

Приказ Минприроды России от 06.09.2016 № 457 «Об утверждении Порядка ограничения пребывания граждан в лесах и въезда в них транспортных средств, проведения в лесах определенных видов работ в целях обеспечения пожарной безопасности в лесах и Порядка ограничения пребывания граждан в лесах и въезда в них транспортных средств, проведения в лесах определенных видов работ в целях обеспечения санитарной безопасности в лесах».

Приказ Минприроды России от 09.01.2017 № 1 «Об утверждении Порядка лесозащитного районирования».

Приказ Минприроды России от 03.02.2017 № 54 «Об утверждении Требований к составу и к содержанию проектной документации лесного участка, порядка ее подготовки».

Приказ Минприроды России от 27.02.2017 № 72 «Об утверждении состава лесохозяйственных регламентов, порядка их разработки, сроков их действия и порядка внесения в них изменений».

Приказ Минприроды России от 29.03.2018 № 122 «Об утверждении Лесоустроительной инструкции».

Приказ Минприроды России от 11.03.2019 № 150 «Об утверждении Порядка отнесения земель, предназначенных для лесовосстановления, к землям, на которых расположены леса, и формы соответствующего акта».

Приказ Минприроды России от 02.07.2020 № 408 «Об утверждении Правил использования лесов для ведения сельского хозяйства и Перечня случаев использования лесов для ведения сельского хозяйства без предоставления лесного участка, с установлением или без установления сервитута, публичного сервитута».

Приказ Минприроды России от 07.07.2020 № 417 «Об утверждении Правил использования лесов для осуществления геологического изучения недр, разведки и добычи полезных ископаемых и Перечня случаев использования лесов в целях осуществления геологического изучения недр, разведки и добычи полезных ископаемых без предоставления лесного участка, с установлением или без установления сервитута».

Приказ Минприроды России от 10.07.2020 № 434 «Об утверждении Правил использования лесов для строительства, реконструкции, эксплуатации линейных объектов и Перечня случаев использования лесов для строительства, реконструкции, эксплуатации линейных объектов без предоставления лесного участка, с установлением или без установления сервитута, публичного сервитута».

Приказ Минприроды России от 27.07.2020 № 487 «Об утверждении Правил использования лесов для осуществления научно-исследовательской деятельности, образовательной деятельности».

Приказ Минприроды России от 28.07.2020 № 494 «Об утверждении правил заготовки пищевых лесных ресурсов и сбора лекарственных растений».

Приказ Минприроды России от 31.01.2022 № 54 «Об утверждении Правил использования лесов для создания и эксплуатации объектов лесоперерабатывающей инфраструктуры».

Приказ Минприроды России от 28.07.2020 № 497 «Об утверждении Правил использования лесов для выращивания лесных плодовых, ягодных, декоративных растений, лекарственных растений».

Приказ Минприроды России от 30.07.2020 № 514 «Об утверждении Порядка производства семян отдельных категорий лесных растений».

Приказ Минприроды России от 30.07.2020 №534 «Об утверждении Правил ухода за лесами».

Приказ Минприроды России от 30.07.2020 № 535 «Об утверждении Порядка заготовки, обработки, хранения и использования семян лесных растений».

Приказ Минприроды России от 20.12.2021 № 978 «Об утверждении Правил лесоразведения, формы, состава, порядка согласования проекта лесоразведения, оснований для отказа в его согласовании, а также требований к формату в электронной форме проекта лесоразведения».

Приказ Минприроды России от 09.11.2020 № 908 «Об утверждении Правил использования лесов для осуществления рекреационной деятельности».

Приказ Минприроды России от 09.11.2020 № 909 «Об утверждении Порядка использования районированных семян лесных растений основных лесных древесных пород».

Приказ Минприроды России от 09.11.2020 № 910 «Об утверждении Порядка проведения лесопатологических обследований и формы акта лесопатологического обследования».

Приказ Минприроды России от 09.11.2020 № 911 «Об утверждении Правил заготовки живицы».

Приказ Минприроды России от 09.11.2020 № 912 «Об утверждении Правил осуществления мероприятий по предупреждению распространения вредных организмов».

Приказ Минприроды России от 09.11.2020 № 913 «Об утверждении Правил ликвидации очагов вредных организмов».

Приказ Минприроды России от 01.12.2020 № 993 «Об утверждении Правил заготовки древесины и особенностей заготовки древесины в лесничествах, лесопарках, указанных в статье 23 Лесного кодекса Российской Федерации».

Приказ Минприроды России от 29.12.2021 № 1024 «Об утверждении Правил лесовосстановления, формы, состава, порядка согласования проекта лесовосстановления, оснований для отказа в его согласовании, а также требований к формату в электронной форме проекта лесовосстановления».

Приказ Минприроды России от 29.04.2021 № 303 «Об утверждении формы лесной декларации, порядка её заполнения и подачи, требований к формату лесной декларации в электронной форме».

Приказ Минприроды России от 12.08.2021 № 558 «Об утверждении особенностей использования, охраны, защиты, воспроизводства лесов, расположенных на особо охраняемых природных территориях».

Приказ Минприроды России от 27.09.2021 № 686 «Об утверждении Порядка проведения государственной инвентаризации лесов».

Приказ Минприроды России от 12.10.2021 № 737 «Об утверждении Правил использования лесов для выращивания посадочного материала лесных растений (саженцев, сеянцев)».

Приказ Федерального агентства лесного хозяйства (далее Рослесхоза) от 26.08.2008 №237 «Об утверждении Временных указаний по отнесению лесов к ценным лесам, эксплуатационным лесам, резервным лесам».

Приказ Рослесхоза от 27.05.2011 № 191 «Об утверждении Порядка исчисления расчётной лесосеки».

Приказ Рослесхоза от 05.07.2011 № 287 «Об утверждении классификации природной пожарной опасности лесов и классификации пожарной опасности в лесах в зависимости от условий погоды».

Приказ Рослесхоза от 26.10.2011 № 447 «Об утверждении Нормативов площади участков лесничеств, лесных кварталов».

Приказ Рослесхоза от 05.12.2011 № 513 «Об утверждении Перечня видов (пород) деревьев и кустарников, заготовка древесины которых не допускается».

Приказ Рослесхоза от 29.02.2012 № 69 «Об утверждении состава проекта освоения лесов и порядка его разработки».

Приказ Рослесхоза от 27.04.2012 № 174 «Об утверждении Нормативов противопожарного обустройства лесов».

Приказ Рослесхоза от 09.04.2015 № 105 «Об установлении возрастов рубок».

Инструкция о порядке создания и размножения лесных карт (утверждена Гослесхозом СССР 11.12.1986).

Приказ Рослесхоза от 14.12.2017 № 710 «Об определении количества лесничеств на землях населенных пунктов муниципального образования «Город Магадан», занятых городскими лесами и установлении их границ».

Постановление Правительства Магаданской области от 03.06.2019 № 399-пп «Об утверждении Перечня (списка) редких и находящихся под угрозой исчезновения животных, растений и других организмов на территории Магаданской области, подлежащих внесению в Красную книгу Магаданской области»;

Закон Магаданской области от 09.11.2007 № 908-ОЗ «О регулировании лесных отношений в Магаданской области»;

Закон Магаданской области от 06.12.2004 № 489-ОЗ «О муниципальном образовании «Город Магадан».

4.3 Методические и проектные документы:

Для разработки лесохозяйственного регламента использован Генеральный план МО «Город Магадан», утвержденный решением Магаданской городской думы от 26.07.2006 № 77-Д «Об утверждении генерального плана муниципального образования «Город Магадан» с учетом обновленных материалов 1994 года», Правила землепользования и застройки, утвержденные Постановлением мэрии города Магадана от 08.09.2021 № 3015

«Об утверждении правил землепользования и застройки муниципального образования «Город Магадан», картографические материалы и космоснимки территории МО «Город Магадан» высокого разрешения, ортофотопланы, в соответствии с лесоустроительной инструкцией, утвержденной приказом Минприроды России от 29.03.2018 № 122 «Об утверждении Лесоустроительной инструкции».

В качестве информационной базы для составления лесохозяйственного регламента использовались:

- материалы предыдущего лесоустройства Магаданского городского лесничества Магаданской области;
- материалы землеустройства;
- ведомственная и статистическая отчетность органов муниципального образования «Город Магадан», органов исполнительной власти Магаданской области.

Распределение Магаданского городского лесничества по целевому назначению произведено согласно Лесному кодексу Российской Федерации, Водному кодексу Российской Федерации.

ГЛАВА I

РАЗДЕЛ 1.1. КРАТКАЯ ХАРАКТЕРИСТИКА МАГАДАНСКОГО ГОРОДСКОГО ЛЕСНИЧЕСТВА

1.1.1 Наименование и местоположение

Магаданского городского лесничества

Город Магадан расположен на северо-востоке России, на берегу Охотского моря. Основан как город-порт в месте между бухтами Нагаева и Гертнера. Магадан занимает часть перешейка, который соединяет полуостров Старицкого с большой землёй. Река Магаданка, берущая своё начало в болотах перешейка и впадающая в Тауйскую губу, делит город на две части.

Описание границ муниципального образования «Город Магадан» установлено законом Магаданской области от 06.12.2004 № 489-ОЗ «О муниципальном образовании «Город Магадан».

Граница муниципального образования «Город Магадан» по смежеству с западным участком Ольского городского округа начинается в узловой точке № 2, находящейся на безымянном мысу бухты Нагаева, имеющей координаты 59°32'30" северной широты и 150°36'40" восточной долготы. От этой точки граница идет в северном направлении по прямой через вершины с высотами 337,6 м, 392,2 м на протяжении 9,5 км до вершины с высотой 333,2 м. Далее граница проходит в том же направлении по прямой на протяжении 4,0 км до вершины с высотой 847,7 м. Затем в северо-восточном направлении по прямой на протяжении 3,0 км до вершины с высотой 788,4 м. От этой точки граница идет по прямой на протяжении 6,3 км в том же направлении до вершины с высотой 905,2 м. От этой вершины граница проходит по прямой на протяжении 4,9 км в северном направлении до вершины с высотой 1022,7 м и далее по прямой в северо-восточном направлении до вершины с высотой 721,3 м на протяжении 3,0 км. Затем в том же направлении граница идет по прямой линии на протяжении 3,2 км до точки, расположенной на водоразделе бассейна рек Уптар и Дукча, имеющей координаты 59°48'20" северной широты и 150°45'00" восточной долготы. От этой точки граница

идет в западном направлении по этому водоразделу на вершину с высотой 700,2 м. Далее граница проходит до слияния источников безымянного ручья и по безымянному ручью до места его впадения в реку Хасын, образующую узловую точку № 15 (стык границы западного участка Ольского городского округа с границами Хасынского городского округа и городского округа «Город Магадан»). Граница муниципального образования «город Магадан» по смежеству с Хасынским городским округом начинается в узловой точке № 15, расположенной в устье безымянного ручья. От этой точки граница идет вверх по течению реки Хасын, затем вверх по течению реки Уптар до устья ручья Красноармейский и далее вверх по его течению, пересекает федеральную автодорогу «Колыма» в районе моста и 1,5 км южнее перевала. Далее граница по склону выходит на Хасынский хребет и идет через вершины с высотами 755,8 м, 814,4 м, 974,1 м, 991,4 м, 951,0 м, 895,9 м, 906,3 м, 1125,2 м, 1133,0 м, 822,9 м, 1134,5 м и выходит на вершину с высотой 1298,1 м в узловую точку № 16, имеющую координаты 59°58'34" северной широты и 151°10'18" восточной долготы (стык границы восточного участка Ольского городского округа с границами Хасынского городского округа и городского округа «Город Магадан»). Граница муниципального образования «Город Магадан» по смежеству с восточным участком Ольского городского округа начинается в узловой точке № 3, находящейся на безымянном мысу побережья Охотского моря (Тауйская губа), имеющей координаты 59°34'10" северной широты 151°01'50" восточной долготы. От этой точки граница идет по прямой в северном направлении на протяжении 0,4 км и выходит на вершину с высотой 137,6 м и затем проходит по прямой в северо-западном направлении на протяжении 4,0 км до Ольского перевала. От Ольского перевала граница идет по прямой в северо-восточном направлении на протяжении 2,7 км до вершины с высотой 456,5 м, затем граница идет по прямой в северном направлении на протяжении 3,2 км до безымянного перевала с высотой 262,1 м. Далее спускается вниз по течению правого притока ручья Анмандыкан и пересекает его. Затем граница поднимается по

склону и переваливает водораздел. Далее граница спускается по безымянному ручью до впадения его в реку Ланкучан в 500 м восточнее песчаного карьера. От этой точки граница идет по прямой в северном направлении на протяжении 2,6 км и выходит на вершину с высотой 500,4 м. Далее граница идет в северном направлении через вершины с высотами 473,8 м, 407,8 м, 679,0 м, 720,0 м, 716,4 м, 566,5 м, 786,6 м, 624,6 м, 743,3 м, 906,6 м, 804,4 м и выходит в узловую точку № 16 - вершину с высотой 1298,1 м, имеющую координаты 59°58'34" северной широты и 151°10'18" восточной долготы (стык границы восточного участка Ольского городского округа с границами Хасынского городского округа и городского округа «Город Магадан»). От узловой точки № 2 до узловой точки № 3 граница идет по береговой линии Охотского моря (бухты Нагаево, Тауйской губы, бухт Веселая и Гертнера), совпадая с административной границей Магаданской области, включая все прибрежные острова, косы и скальные выходы, в том числе острова «Три брата», «Вдовушка» и «Кекурный».

Административно-территориальная граница муниципального образования «город Магадан» проходит по смежеству с Хасынским и Ольским городскими округами.

Городские леса МО «Город Магадан», образующие Магаданское городское лесничество представляют из себя совокупность участков, покрытых лесной растительностью и расположенных с северной, а также южной частей города. Лесничество по периметру граничит с Магаданским лесничеством Департамента лесного хозяйства, контроля и надзора за состоянием лесов Магаданской области. На юго-западе и юго-востоке его границей является береговая черта Охотского моря. Протяженность территории с севера на юг - 30 км, с запада на восток – 24 км.

В соответствии с приказом Рослесхоза от 14.12.2017 № 710 «Об определении количества лесничеств на землях населенных пунктов муниципального образования «Город Магадан», занятых городскими лесами

установлении их границ», установлена структура городских лесов Магаданского городского лесничества.

Лесничество находится в ведении администрации Департамента САТЭК мэрии г. Магадана. Почтовый адрес администрации: 685000, г. Магадан, пр. К. Маркса, д. 62-А, тел. + 7 (4132) 65-24-65.

Непосредственное ведение лесного хозяйства осуществляет Магаданский городское лесхоз (685030, Магаданская Область, г. Магадан, ул. Подгорная, д. 5).

Общая площадь территории лесничества по состоянию на 01.03.2022 составляет 16 927 га.

Участковых лесничеств на территории городских лесов Магаданского городского лесничества не выделено.

Территория Магаданского городского лесничества отнесена к Дальневосточному таежному району таежной лесорастительной зоны.

1.1.2 Общая площадь лесничества и участковых лесничеств

Таблица 1.1.2.1

Общая площадь лесничества (городских лесов) и участковых лесничеств

№ п/п	Наименование участковых лесничеств	Общая площадь, га
1.	Магаданское городское лесничество	16 927,00
	Всего по лесничеству:	16 927,00

1.1.3 Распределение территории Магаданского городского лесничества по муниципальным образованиям

Таблица 1.1.3.1

Структура лесничества (городских лесов)

№ п/п	Наименование участковых лесничеств	Административный район (муниципальное образование)	Общая площадь, га
1.	Магаданское городское лесничество	МО городской округ «Город Магадан»	16927
	Всего по лесничеству:		16927

1.1.4 Карта-схема Магаданской области с выделением

территории городских лесов

Схематическая карта Магаданской области с выделением территории Магаданского городского лесничества приведена в **приложении А**.

1.1.5 Распределение лесов лесничества (городских лесов) по лесорастительным зонам, лесным районам и зонам лесозащитного и лесосеменного районирования с приложением схематической карты территории лесничества с распределением территории лесничества и участковых лесничеств по лесорастительным зонам и лесным районам

Таблица 1.1.5.1

Распределение лесов лесничества (городских лесов) по лесорастительным зонам и лесным районам

№ п/п	Наименование участковых лесничеств	Лесорастительная зона	Лесной район	Зона лесозащитного районирования	Зона лесосеменного районирования	Перечень лесных кварталов	Площадь, га
1.	Магаданское городское лесничество	Таежная зона	Дальневосточный таежный район	Слабой лесопатологической угрозы	8 – Лиственница	1-130	16927
Всего по лесорастительной зоне, лесному району, лесничеству:							16 927

Схематическая карта территории городских лесов Магаданского городского лесничества с распределением по лесорастительным зонам, лесным районам и зонам лесозащитного и лесосеменного районирования приведена в **приложении Б**.

1.1.6 Распределение лесов по целевому назначению и категориям защитных лесов по кварталам или их частям, а также основания выделения защитных, эксплуатационных и резервных лесов

Городские леса по целевому их назначению являются защитными лесами. Категория защитных лесов – городские леса (статья 111 Лесного

кодекса РФ).

Таблица 1.1.6.1

**Распределение лесов Магаданского городского лесничества
по целевому назначению и категориям защитных лесов**

Целевое назначение лесов	Лесничество	Номера кварталов или их частей	Площадь, га	Основания деления лесов по целевому назначению
Всего лесов	Всего		16927	
	Магаданское городское лесничество	1 – 130	16927	
Защитные леса, всего:	Всего		16927	
	Магаданское городское лесничество	1 – 130	16927	
В том числе:				
Городские леса	Всего		16927	Лесной кодекс Российской Федерации от 04.12.2006 №200-ФЗ; Генеральный план МО «Город Магадан», утвержден Решением Магаданской городской думы от 26.07.2006 № 77-Д «Об утверждении генерального плана муниципального образования «Город Магадан» с учетом обновленных материалов 1994 года»; Правила землепользования и застройки, утвержденные Постановлением мэрии города Магадана от 08.09.2021 № 3015 «Об утверждении правил землепользования и застройки муниципального образования «Город Магадан».
	Магаданское городское лесничество	1 – 130	16927	

**1.1.7 Характеристика лесных и нелесных земель из состава земель
лесного фонда на территории Магаданского городского лесничества**

Таблица 1.1.7.1

Характеристика лесных и нелесных земель лесного фонда на территории
Магаданского городского лесничества

Показатели	Площадь, га	%
1. Общая площадь земель лесного фонда	16927	100,00
2. Лесные земли – всего	14485,77	85,58
2.1. Покрытые лесной растительностью земли - всего	14485,77	85,58
2.1.1. В том числе лесные культуры	123,84	0,73
2.2. Не покрытые лесной растительностью земли - всего	—	—
в том числе: не сомкнувшиеся лесные культуры	—	—
лесные питомники, плантации	—	—
естественные редины	—	—
фонд лесовосстановления – всего	—	—
в том числе: гари	—	—
погибшие древостои	—	—
Вырубки	—	—
прогалины, пустыри	—	—
3. Нелесные земли – всего	2441,23	14,42
в том числе: пашни	—	—
сенокосы	—	—
пастбища	—	—
воды	105,56	0,62
сады, тутовники, ягодники	—	—
дороги, просеки	225,2	1,34
ЛЭП	—	—
усадыбы	20,37	0,11
болота	1079,65	6,38
пески	30,52	0,18
ледники	—	—
прочие земли	979,93	5,79

Общая площадь городских лесов составляет 16927 га, из них 14485,77 га представлены лесными землями, то есть более 85 %. Покрытые лесной растительностью земли занимают всю площадь лесного фонда, фонд лесовосстановления на территории участкового лесничества не выявлен.

Древесная растительность городских лесов представлена естественными насаждениями с участием лесных культур менее 1%. Нелесные земли представлены: дорогами и просеками (1,34%), усадьбами (0,11%), болотами (6,38%), водами (0,62%), прочими землями (5,79%).

1.1.8 Характеристика имеющихся и проектируемых особо охраняемых природных территорий и объектов, планов по их организации, развитию экологических сетей, сохранению биоразнообразия

К лесам, расположенным на особо охраняемых природных территориях, относятся леса, расположенные на территориях государственных природных заповедников, национальных парков, природных парков, памятников природы, государственных природных заказников и на иных установленных федеральными законами особо охраняемых природных территориях (статья 112 Лесного кодекса РФ).

Особенности использования, охраны, защиты, воспроизводства лесов, расположенных на особо охраняемых природных территориях (ООПТ) определяются Приказом Минприроды России от 12.08.2021 № 558 «Об утверждении особенностей использования, охраны, защиты, воспроизводства лесов, расположенных на особо охраняемых природных территориях».

Особо охраняемые природные территории (ООПТ местного значения) – участки земли, водной поверхности и воздушного пространства над ними, недра, включающие природные комплексы и объекты, имеющие особое экологическое, природоохранное, научное, культурное, эстетическое, рекреационное и санитарно-оздоровительное значение, которые изъяты решениями органов государственной власти Магаданской области полностью или частично из хозяйственного использования, и для которых установлен режим особой охраны.

Органы местного самоуправления создают особо охраняемые природные территории местного значения на земельных участках, находящихся в собственности соответствующего муниципального образования. В случае, если создаваемая особо охраняемая природная территория будет занимать более чем пять процентов от общей площади земельных участков, находящихся в собственности муниципального образования, решение о создании особо охраняемой природной территории

орган местного самоуправления согласовывает с органом государственной власти соответствующего субъекта Российской Федерации.

Особо охраняемые природные территории местного значения муниципального образования «Город Магадан» образуются на основании утвержденной администрацией Магаданской области перспективной схемы развития и размещения особо охраняемых природных территорий в Магаданской области, а также по предложениям федеральных органов исполнительной власти в области охраны окружающей среды, органов местного самоуправления, юридических лиц и общественных объединений в соответствии с федеральным законодательством. Сведения о площади, месте нахождения, образовании (преобразовании) и нормативной правовой основе функционирования ООПТ местного значения приведены на основании кадастровых дел ООПТ, разработанных и утверждённых Департаментом по охране надзору за использованием объектов животного мира и среды их обитания Магаданской области.

Основными целями создания ООПТ является сохранение природного комплекса в условиях рекреационного пользования, восстановление нарушенного природного комплекса и создание условий для регулируемого отдыха в природных условиях.

Сохранение и восстановление природного комплекса ООПТ обеспечивается ежегодным выполнением очистки водоохранной зоны и лесного массива от мусора, проведением выборочных санитарных рубок, лесовосстановлением, создания искусственных мест гнездования, укрытий для птиц и их организованная подкормка.

Создание условий для регулируемого отдыха обеспечивается установкой малых архитектурных форм, оборудование дорожек, тропинок, закреплением границ ООПТ знаками и указателями, ремонтом и заменой специальных покрытий (без использования асфальта и бетона) на пешеходных дорожках с целью предотвращения эрозии естественных грунтов ООПТ.

На территории Магаданского городского лесничества расположены ООПТ местного значения муниципального образования «Город Магадан»:

1. «Дукчинская долина, 13-км». Расположена в районе 13 км федеральной автодороги «Колыма» в городе Магадане, является особо значимым и нуждающимся в охране участком леса, имеющим высокую экологическую и эстетическую ценность, предназначена для использования в природоохранных, рекреационных целях.

2. «Гертнера». Расположена в районе устья реки Дукча в водоохранной зоне бухты Гертнера, является особо значимым и нуждающимся в охране участком водотока высшей рыбохозяйственной категории, имеющим высокую экологическую и эстетическую ценность, предназначена для использования в природоохранных, рекреационных целях.

3. «Горняк». Находится в устье реки Дукча, водоохранная зона, является особо значимым и нуждающимся в охране участком водотока высшей рыбохозяйственной категории, имеющим высокую экологическую и эстетическую ценность, предназначена для использования в природоохранных, рекреационных целях.

4. «Ручей Корейский». Расположена в районе ручья Корейский в водоохранной зоне бухты Нагаева, является особо значимым и нуждающимся в охране участком водотока высшей рыбохозяйственной категории, имеющим высокую экологическую и эстетическую ценность, предназначена для использования в природоохранных, рекреационных целях.

5. «Ручей Веселый» Расположена в районе устья ручья Веселый в водоохранной зоне бухты Веселая, является особо значимым и нуждающимся в охране участком водотока высшей рыбохозяйственной категории, имеющим высокую экологическую и эстетическую ценность, предназначена для использования в природоохранных, рекреационных целях.

6. «Солнечный». Находится в районе микрорайона Солнечный и Объездного шоссе в городе Магадане. Является особо значимым и нуждающимся в охране участком леса, имеющим высокую экологическую и

эстетическую ценность, территория предназначена для использования в природоохранных, рекреационных целях.

Природные особенности ООПТ:

Существующие особо охраняемые природные территории в границах Магаданского городского лесничества представлены четырьмя береговыми линиями и двумя природными ландшафтами.

В таблице 1.1.8.1 дана характеристика особо охраняемых природных территорий местного значения, расположенных на территории Магаданского городского лесничества.

Таблица 1.1.8.1

Перечень особо охраняемых природных территорий, расположенных на территории Магаданского городского лесничества

Наименование ООПТ	Категория, вид, статус	Площадь, га	Обоснование создания ООПТ	Режим охраны и использова ния
«Дукчинская долина, 13-км»	Охраняемый природный ландшафт, действующий	190,3	Постановление мэрии города Магадан от 15.04.2011 № 1329 «О создании особо охраняемых природных территорий местного значения муниципального образования «Город Магадан»	Постановл ение мэрии города Магадан от 15.04.2011 № 1329
«Гертнера»	Охраняемая береговая линия, действующий	81,8	Постановление мэрии города Магадан от 15.04.2011 №1329 «О создании особо охраняемых природных территорий местного значения муниципального образования «Город Магадан»	Постановл ение мэрии города Магадан от 15.04.2011 № 1329
«Горняк»	Охраняемая береговая линия, действующий	114,7	Постановление мэрии города Магадан от 15.04.2011 № 1329 «О создании особо охраняемых	Постановл ение мэрии города Магадан от 15.04.2011

Наименование ООПТ	Категория, вид, статус	Площадь, га	Обоснование создания ООПТ	Режим охраны и использова ния
			природных территорий местного значения муниципального образования «Город Магадан»	№ 1329
«Ручей Корейский»	Охраняемая береговая линия, действующий	467,5	Постановление мэрии города Магадан от 15.04.2011 № 1329 «О создании особо охраняемых природных территорий местного значения муниципального образования «Город Магадан»	Постановл ение мэрии города Магадан от 15.04.2011 № 1329
«Ручей Веселый»	Охраняемая береговая линия, действующий	741,6	Постановление мэрии города Магадан от 15.04.2011 № 1329 «О создании особо охраняемых природных территорий местного значения муниципального образования «Город Магадан»	Постановл ение мэрии города Магадан от 15.04.2011 № 1329
«Солнечный»	Охраняемый природный ландшафт, действующий	2 257,8	Постановление мэрии города Магадан от 13.05.2011 № 1653	Постановл ение мэрии города Магадан от 13.05.2011 № 1653

На территории ООПТ запрещается:

1. Движение автотранспорта вне дорог и стоянка автотранспорта в неустановленных местах.
2. Мойка автомобилей.
3. Все виды рубок, кроме выборочных санитарных рубок.
4. Заготовка живицы и древесных соков.
5. Отлов и уничтожение животных, включая птиц.

6. Повреждение деревьев, выкапывание молодых всходов древесных и кустарниковых пород, повреждение травяного покрова и плодородного слоя почвы.

7. Заготовка и вывозка грунта, песка, мха, веников.

8. Размещение мусора, пищевых и иных видов отходов, порубочных остатков в неустановленных местах.

9. Применение ядохимикатов, химических средств защиты растений и стимуляторов роста.

10. Разведение и поддержание горения костров.

11. Проезд автотранспорта по дорожкам с установленным знаком «Проезд запрещен».

12. Уничтожение (повреждение) дорожно-тропиночной сети, объектов и сооружений ООПТ, аншлагов, табличек, межевых знаков землеустроительных столбов, малых архитектурных форм.

13. Выпуск на территорию ООПТ канализационных, ливневых стоков, грунтовых вод в результате строительства и эксплуатации инженерных объектов, в том числе и за территорией ООПТ.

14. Выгул (выпас) домашних животных - лошадей, скота, кроме указанных в подпункте 5.2.

15. Строительство зданий, инженерных сооружений, дорог, любых коммуникаций и ограждений кроме обеспечивающих выполнение задач, указанных в пункте 2.3 Положения.

16. Геологоразведочные работы и добыча общераспространенных полезных ископаемых, за исключением добычи для собственных нужд, любые другие формы хозяйственной деятельности, не предусмотренные настоящим режимом.

На территории ООПТ разрешается:

1. Проведение научно-исследовательских работ в области охраны и рационального пользования растительного мира, ландшафтной архитектуры, рекреации.

2. Выборочные санитарные рубки в установленном порядке.
3. Лесовосстановительные работы.
4. Организованная подкормка животных, включая птиц, с целью сохранения их биологического разнообразия.
5. Проведение работ по капитальному, текущему, аварийному, плановому ремонту существующих сетей тепло-, водо-, электроснабжения, проходящих через территорию ООПТ, с обязательной последующей рекультивацией почвенного и растительного покрова в соответствии с проектом, получившим согласование органов, уполномоченных в области санитарии и экологии.
6. Проведение ремонтных работ сооружений, относящихся к рекреационной инфраструктуре ООПТ.
7. Создание и оборудование тропинойной сети, ремонт и замена покрытий пешеходных дорожек.
8. Развешивание искусственных гнезд и тому подобное.
9. Создание в соответствии с проектом малых форм архитектурного дизайна для улучшения эстетического и рекреационного потенциала ООПТ.
10. Выгул собак только на поводке и в наморднике с обеспечением мер по уборке за животными.

Пользователи и собственники земельных участков, находящихся на прилегающих территориях, в целях сохранения экологического равновесия ООПТ обязаны не допускать размещение складов топлива, ядохимикатов, органических и минеральных удобрений, размываемых грунтов, неинертных строительных материалов в пределах охранный зоны ООПТ, а также не допускать организацию промышленных производств, размещение объектов автодорожного сервиса, связанных с выбросами загрязняющих веществ в окружающую среду, в пределах охранный зоны ООПТ, установленной постановлением мэрии города Магадана. При смене пользователей и

собственников, прилегающих к ООПТ земельных участков, все ограничения сохраняют силу.

1.1.9 Характеристика проектируемых лесов национального наследия

Леса национального наследия на период действия лесохозяйственного регламента не проектируются.

1.1.10 Перечень видов биологического разнообразия и размеров буферных зон, подлежащих сохранению при осуществлении лесосечных работ.

Нормативы и параметры объектов биологического разнообразия и буферных зон, подлежащих сохранению при осуществлении лесосечных работ

В действующем российском законодательстве (Земельный кодекс, Лесной кодекс, Водный кодекс, федеральные законы «Об охране окружающей среды», «О животном мире» и др.) требованиями по сохранению биоразнообразия в процессе ведения лесохозяйственной деятельности охвачен широкий спектр объектов, характеризующихся высоким разнообразием биологических видов и их сообществ. К ним относятся: водные объекты, редкие и находящиеся под угрозой исчезновения виды деревьев, кустарников, лиан и иных лесных растений; объекты животного и растительного мира, занесённые в Красную книгу РФ и Красные книги субъектов РФ; виды охотничьих животных и участки для осуществления их жизненных циклов; отдельные деревья и подрост; ценные древесные породы, произрастающие на границе их естественного ареала; редкие экосистемы; спелые, перестойные лесные насаждения с участием кедра три единицы и более в составе древостоя; природные объекты и объекты культурного наследия, представляющие особую научную, историко-культурную ценность (типичные или редкие ландшафты, культурные ландшафты) и др.

Сохранение объектов биоразнообразия должно обеспечиваться не только в охраняемых лесах (в защитных лесах, в ОЗУЛ), но и на лесосеках и на других участках, где осуществляется заготовка древесины и иной продукции (при строительстве дорог, мостовых сооружений, создании лесных культур и проч.).

В ходе отвода необходимо установить наличие на лесосеке объектов биоразнообразия, к которым относятся ключевые биотопы и ключевые элементы древостоя.

Ключевой биотоп – участок леса, имеющий особое значение для сохранения биологического разнообразия (участки природных объектов, имеющих природоохранное значение).

Перечень ключевых биотопов:

- небольшие заболоченные понижения;
- участки леса вдоль временных (пересыхающих) водотоков с выраженным руслом;
- участки леса вокруг родников, мест выклинивания грунтовых вод;
- окраины болот;
- группы деревьев редких пород, произрастающих на границе их естественного ареала;
- группы старовозрастных деревьев;
- окна распада древостоя с естественным возобновлением и валежом;
- участки леса в местах норения барсуков, с крупными комплексами муравейников;
- места обитания редких видов животных, растений и других организмов.

Ключевые элементы древостоя – деревья или мертвая древесина, имеющие особое значение для сохранения биологического разнообразия

(отдельные ценные деревья в любом ярусе, сохраняемые в целях повышения биоразнообразия лесов).

Перечень ключевых элементов древостоя:

- старовозрастные деревья;
- деревья редких пород, произрастающих на границе их ареала;
- деревья пород, единично встречающихся на лесосеке;
- деревья с гнездами и/или дуплами;
- единичные сухостойные деревья, высокие пни, не представляющие опасности при разработке лесосеки;
- крупномерный валеж.
-

Таблица 1.1.10.1

Нормативы и параметры объектов биологического разнообразия и буферных зон, подлежащих сохранению при осуществлении лесосечных работ

№ п/п	Наименование объектов биологического разнообразия	Характеристика объектов биологического разнообразия	Размеры буферных зон (при необходимости)
1	2	3	4
1	Участки леса на окраинах болот, небольшие острова леса среди болот	Участки леса на окраинах болот, болота с редким лесом, небольшие острова леса среди болот (до 1 га)	Ширина буферной зоны вдоль окраин болот должна составлять не менее 20 м, небольшие острова леса среди болот должны сохраняться полностью.
2	Участки леса вблизи временных водотоков и иных водных объектов	Участки леса вокруг природных выходов подземных вод (источников, родников, мест выклинивания грунтовых вод)	Буферная зона вдоль постоянных водотоков должна охватывать затопливаемые части их поймы целиком. Ширина буферной зоны вдоль постоянных или временных водотоков, должна быть не меньше 50 м от русла водотока или от границы безлесной поймы в случае её наличия. Ширина буферной зоны вокруг

№ п/п	Наименование объектов биологического разнообразия	Характеристика объектов биологического разнообразия	Размеры буферных зон (при необходимости)
1	2	3	4
			природных выходов подземных вод и небольших лесных озер должна составлять не менее 50 м
3	Участки леса, значительно отличающиеся от окружающего древостоя по породному составу, возрасту или происхождению	Небольшие участки леса, явно отличающиеся по своему происхождению от окружающего древостоя. Участки леса, сохранившиеся после ветровала, пожара.	Граница по кромке участка с оставлением пограничных деревьев.
4	Открытые и полуоткрытые участки	Непокрытые лесом участки (например, прогалины, открытые песчаные участки, суходольные луга). Относительная полнота древостоя ниже 0,4. Запас ниже 50 м3/га.	По кромке открытого или полуоткрытого пространства, с оставлением пограничных деревьев.
5	Единичные деревья и кустарники редких пород, занесённые в Красную книгу Российской Федерации и Красную книгу Свердловской области и/или являющиеся ценным местообитанием видов, занесённых в Красные книги Российской Федерации и Магаданской области (ценные породы)	Деревья пород, занесённых в Красную книгу Российской Федерации и Красную книгу Магаданской области	Виды, занесенные в Красную книгу Российской Федерации и Красную книгу Магаданской области или запрещённые к вырубке, оставляются по всей площади делянки, волока и погрузочные площадки планируются с учётом их местоположения; в случае группового произрастания деревья и кустарники указанных пород объединяются в один участок, при этом сохраняются деревья прочих пород внутри участка. Участки делянки, представляющие собой данные местообитания, выделяются как не эксплуатационные площади (далее НЭП).
6	Деревья с дуплами	Единичные живые или сухостойные деревья с дуплами	Сохраняются в виде отдельных деревьев или групп для обеспечения ветроустойчивости, а также в составе других ценных объектов

№ п/п	Наименование объектов биологического разнообразия	Характеристика объектов биологического разнообразия	Размеры буферных зон (при необходимости)
1	2	3	4
7	Местообитания редких и находящихся под угрозой исчезновения видов, занесенных в Красную книгу Российской Федерации и Красную книгу Магаданской области (местообитания редких видов)	Виды, занесённые в Красную книгу Российской Федерации или Красную книгу Магаданской области	В случае обнаружения на лесосеке вида, занесенного в Красную книгу Российской Федерации или Красную книгу Магаданской области, его местообитание подлежит сохранению
8	Многолетние норы и убежища крупных хищников	Участки, где располагаются многолетние барсучьи и лисьи норы	Ширина буферной зоны рекомендуется не менее 100 м, в зависимости от вида животного
9	Единичные перестойные, усыхающие и сухостойные хвойные и лиственные деревья, остолопы (пни, обломанные на различной высоте) (старые деревья)	Единичные перестойные, усыхающие и сухостойные хвойные и лиственные деревья, с нестандартным стволом или формой кроны, обломанной вершиной	Сохраняются единичные деревья и остолопы вне технологической сети, не представляющие опасности при разработке лесосеки; не менее 5 штук на гектар; не менее 5 штук на гектар для сосны единично или в составе куртин и полос (если в составе древостоя присутствуют два и более поколения сосны, то все поколения должны быть представлены среди сохранённых деревьев); не менее 10 штук на гектар для лиственных пород единично или в составе куртин и полос в случае, если имеется крупное окно распада древостоя с крупным (от 20 см диаметром старым валежом и группами возобновления, его можно выделить в НЭП
10	Валёж на разных стадиях разложения (валёж)	Валёж хвойных и лиственных пород на разных стадиях разложения	Валёж вне технологической сети оставляется в нетронutom состоянии; не рекомендуется оставление свежего валежа в сухих типах леса на расстоянии менее 10 м от стены леса; в случае необходимости захода техники в пасеку, валёж отодвигается в сторону.

№ п/п	Наименование объектов биологического разнообразия	Характеристика объектов биологического разнообразия	Размеры буферных зон (при необходимости)
1	2	3	4
11	Древостой крупных (древостой валунов) вокруг валунов вокруг	Крупные более 6 м3 валуны	Около крупных валунов выделяется буферная зона, шириной равной средней высоте окружающего древесного полога, но не менее 20 м, где не проводятся все виды рубок; в сухих типах леса не допускается повреждение растительного покрова на валунах

Примечание: местоположение объектов биологического разнообразия и площадь буферных зон указываются при их проектировании при лесоустройстве и специальных обследованиях.

Планы по развитию экологических сетей и сохранению разнообразия флоры и фауны отсутствуют.

Российским законодательством предусмотрено сохранение окружающей среды и биологическое разнообразие лесных экосистем.

В пределах правового поля эта проблема решалась с помощью действующих нормативных документов, в которых сохранение лесного биоразнообразия обеспечивалось косвенным путём, в связи с отсутствием нормативов по сохранению лесного биоразнообразия.

Сохранение объектов окружающей среды и биоразнообразия решалось следующими мероприятиями:

Ограничение хозяйственной деятельности путём отнесения лесов к защитным и исключение участков леса из хозяйственной деятельности путём выделения особо защитных участков леса.

Сохранение редких и исчезающих видов животных и растений, занесенных в красные книги различных рангов.

На покрытой лесной растительностью территории, включённой в хозяйственную деятельность, рекомендуется и проектируется ведение

лесного хозяйства и лесопользования с максимальным сохранением окружающей среды и биологического разнообразия.

В пределах Магаданского городского лесничества встречаются биологические виды, занесенные в Красные книги РФ и Магаданской области, в том числе 25 видов млекопитающих, 119 видов растений (79 видов покрытосеменных, 1 вид голосеменных, 4 вида папоротниковидных, 1 вид плаунов, 31 вид мохообразных растений и 3 вида водорослей).

К покрытосеменным растениям относятся одуванчик воротничковый, осока свинцово-зеленая, астрагал сахалинский, остролодочник сахалинский, кубышка малая, кувшинка четырехгранная, мятлик шероховатый. Голосеменное растение – можжевельник прибрежный. Из папоротников – адиантум стоповидный.

В пределах городских лесов встречаются следующие виды фауны, занесенные в Красные книги РФ и Магаданской области, такие как: сухонос, скопа. Городские леса располагаются в ареале обитания следующих видов: орлан белоплечий, орлан-белохвост, пискунья, черная краквя, длинноклювый пыжик, дикуша, кречет, дальневосточный кулик-лопатень, охотский улит, белая сова, рыбный филин.

1.1.11 Характеристика существующих объектов лесной, лесоперерабатывающей инфраструктуры, объектов, не связанных с созданием лесной инфраструктуры, мероприятий по строительству, реконструкции и эксплуатации указанных объектов, предусмотренных документами территориального планирования

К объектам лесной инфраструктуры (статья 13 Лесного кодекса РФ) относятся лесные дороги, лесные склады, питомники, кордоны лесные, противопожарные разрывы и барьеры, просеки и другие объекты, используемые для использования, охраны, защиты и воспроизводства лесов, в частности кварталные просеки, граничные линии, кварталные и указательные столбы, лесохозяйственные знаки и пр.

Перечень объектов лесной инфраструктуры утверждён распоряжением Правительства РФ от 17.07.2012 № 1283-р «Об утверждении перечня объектов лесной инфраструктуры для защитных лесов, эксплуатационных лесов и резервных лесов».

Лесной питомник, объекты лесоперерабатывающей инфраструктуры и лесные кордоны на территории городских лесов отсутствуют.

На территории городских лесов имеются дорожки пешеходно-прогулочные, шириной 4 и 6 метров с искусственным покрытием из брусчатки. Общая протяженность грунтовых дорог на территории горлесов составляет 234,01 км. К некоторым участкам леса примыкают дороги с твёрдым покрытием, а также грунтовые дороги.

Создание противопожарных разрывов на территории лесов не планируется.

Требованиями пожарной безопасности на ревизионный период в лесах проектируется установка стенда, плаката, аншлага, содержащих информацию о соблюдении мер пожарной безопасности в лесах. Также предусмотрено создание и прочистка противопожарных минерализованных полос, содержание дорог и пр. Подробные мероприятия приведены в разделе 2.17.1.

На ревизионный период проектируется разрубка квартальных просек на ширину 4 м. Границы окружные в разрубку не проектировались в виду проектирования большинства участков по естественным непокрытым лесом рубежам.

Объекты лесоперерабатывающей инфраструктуры в городских лесах Городского округа «Город Магадан» отсутствуют. В соответствии с частью 2 статьи 14 Лесного кодекса РФ в защитных лесах запрещается создание лесоперерабатывающей инфраструктуры.

Перечень некапитальных строений, не связанных с созданием лесной инфраструктуры, для защитных лесов, эксплуатационных лесов, резервных лесов, утвержден распоряжением Правительства РФ от 23.04.2022 № 999-р.

Перечень объектов капитального строительства, не связанных с созданием лесной инфраструктуры, для защитных лесов, эксплуатационных лесов, резервных лесов, утвержден распоряжением Правительства РФ от 30.04.2022 № 1084-р.

Согласно статье 21 Лесного кодекса РФ строительство, реконструкция и эксплуатация объектов, не связанных с созданием лесной инфраструктуры, на землях лесного фонда допускаются для:

- 1) осуществления геологического изучения недр, разведки и добычи полезных ископаемых;
- 2) использования водохранилищ и иных искусственных водных объектов, а также гидротехнических сооружений, морских портов, морских терминалов, речных портов, причалов;
- 3) использования линий электропередачи, линий связи, дорог, трубопроводов и других линейных объектов, а также сооружений, являющихся неотъемлемой технологической частью указанных объектов (далее - линейные объекты);
- 4) переработки древесины и иных лесных ресурсов;
- 5) осуществления рекреационной деятельности;
- 6) осуществления религиозной деятельности.

Строительство, реконструкция и эксплуатация объектов, не связанных с созданием лесной инфраструктуры, на землях иных категорий, на которых расположены леса, допускаются в случаях, определённых другими федеральными законами в соответствии с целевым назначением этих земель.

На территории городских лесов Магаданского городского лесничества имеются ранее возведенные объекты, не связанные с созданием лесной инфраструктуры:

- линии электропередач, общей протяженностью 27,54 км;
- линии связи, протяженностью 23,45 км.

1.1.12 Поквартальная карта-схема подразделения лесов по целевому назначению с нанесением местоположения существующих и проектируемых особо охраняемых природных территорий и объектов, объектов лесной, лесоперерабатывающей инфраструктуры, объектов, не связанных с созданием лесной инфраструктуры

Поквартальная карта-схема подразделения лесов по целевому назначению с нанесением местоположения существующих и проектируемых особо охраняемых природных территорий и объектов, объектов лесной, лесоперерабатывающей инфраструктуры, объектов, не связанных с созданием лесной инфраструктуры приведена в **приложении В**.

РАЗДЕЛ 1.2. ВИДЫ РАЗРЕШЕННОГО ИСПОЛЬЗОВАНИЯ ЛЕСОВ НА ТЕРРИТОРИИ МАГАДАНСКОГО ГОРОДСКОГО ЛЕСНИЧЕСТВА С РАСПРЕДЕЛЕНИЕМ ПО КВАРТАЛАМ

Виды использования лесов на территории Магаданского городского лесничества определяются статьей 25 Лесного кодекса РФ, а также правовым режимом категорий защитных лесов, к которым отнесены те или иные кварталы.

Исходя из распределения территории по категориям защитных лесов, особенностей освоения лесных участков и других особенностей территории, на территории Магаданского городского лесничества устанавливаются следующие виды использования лесов.

Таблица 1.2.1

Виды разрешенного использования лесов Магаданского городского лесничества

Виды разрешенного использования лесов	Наименование лесничества	Перечень кварталов или их частей	Площадь, га
1	2	3	4
Заготовка древесины	Городские леса	кв. 1-130	16927

Виды разрешенного использования лесов	Наименование лесничества	Перечень кварталов или их частей	Площадь, га
1	2	3	4
	Проведение сплошных рубок в защитных лесах осуществляется в случаях, предусмотренных частью 5.1 статьи 21 Лесного Кодекса РФ, и в случаях, если выборочные рубки не обеспечивают замену лесных насаждений, утрачивающих свои средообразующие, водоохранные, санитарно-гигиенические, оздоровительные и иные полезные функции, на лесные насаждения, обеспечивающие сохранение целевого назначения защитных лесов и выполняемых ими полезных функций, если иное не установлено Лесным Кодексом РФ.		
	Выборочные рубки лесных насаждений в лесах, выполняющих функции защиты природных и иных объектов, проводятся в порядке, установленном уполномоченным федеральным органом исполнительной власти.		
	На территории ООПТ запрещены все виды рубок, кроме выборочных санитарных рубок		
Заготовка живицы	Городские леса	нет	0
Заготовка и сбор недревесных лесных ресурсов	Городские леса	кв. 1-130 (кроме кв. 24, 25, 26, 123, 124, 126, 127, 128, 129, 130, 88, 89, 90, 91, 92, 93, 96, 72, 73, 83, 84, 85, 105, 106, 107, 21, 22, 23, 31)	15400,77
	Запрещён сбор подстилки в лесах, выполняющих функции защиты природных и иных объектов. Заготовка пневого осмола не допускается в противозэрозийных лесах, на берегозащитных, почвозащитных участках лесов, расположенных вдоль водных объектов, склонов оврагов, а также в молодняках с полнотой 0,8 - 1,0 и несомкнувшихся лесных культурах.		
	На территории ООПТ запрещено		
Заготовка пищевых лесных ресурсов и сбор лекарственных растений	Городские леса	кв. 1-130	16 927
Осуществление видов деятельности в сфере охотничьего хозяйства	Городские леса	нет	0
	В городских лесах запрещено осуществление видов деятельности в сфере охотничьего хозяйств (статья 116 Лесного кодекса РФ)		
Ведение сельского хозяйства	Городские леса	нет	0
	В городских лесах запрещено ведение сельского хозяйства (статья 116 Лесного кодекса Российской Федерации)		

Виды разрешенного использования лесов	Наименование лесничества	Перечень кварталов или их частей	Площадь, га
1	2	3	4
Осуществление научно-исследовательской деятельности, образовательной деятельности	Городские леса	кв. 1-130	16 927
	В городских лесах запрещено использование токсичных химических препаратов для охраны и защиты лесов, в том числе в научных целях (пункт 1 часть 2 статьи 116 Лесного кодекса РФ)		
Осуществление рекреационной деятельности	Городские леса	кв. 1-130	16 927
Создание лесных плантаций и их эксплуатация	Городские леса	кв. 1-130	16 927
Выращивание лесных плодовых, ягодных, декоративных растений, лекарственных растений	Городские леса	кв. 1-130	16 927
Выращивание посадочного материала лесных растений (саженцев, сеянцев)	Городские леса	кв. 1-130	16 927
Осуществление геологического изучения недр, разведка и добыча полезных ископаемых	Городские леса	нет	0
	В городских лесах запрещена разведка и добыча полезных ископаемых (статья 116 Лесного кодекса РФ).		
Строительство и эксплуатация водохранилищ и иных искусственных водных объектов, а также гидротехнических сооружений	Городские леса	кв. 1-130	16 927
	Запрещено строительство и эксплуатация объектов капитального строительства, за исключением гидротехнических сооружений (пункт 5 часть 2 статьи 116 Лесного кодекса РФ)		
Строительство, реконструкция, эксплуатация линейных объектов	Городские леса	кв. 1-130	16 927
	Запрещено строительство и эксплуатация объектов капитального строительства, за исключением гидротехнических сооружений (пункт 5 часть 2 статьи 116 Лесного кодекса РФ).		
Переработка	Городские леса	нет	0

Виды разрешенного использования лесов	Наименование лесничества	Перечень кварталов или их частей	Площадь, га
1	2	3	4
древесины и иных лесных ресурсов	В защитных лесах запрещается создание лесоперерабатывающей инфраструктуры (статья 14 Лесного кодекса РФ)		
Осуществление религиозной деятельности	Городские леса	кв. 1-130	16 927
	Поскольку запрещено размещение в городских лесах объектов капитального строительства, религиозная деятельность разрешается на данных территориях без создания объектов капитального строительства		
Иные виды, определённые в соответствии с частью 2 статьи 6 Лесного кодекса РФ	Городские леса	кв. 1-130	16 927

Леса могут использоваться для одной или нескольких целей, если иное не установлено Лесным Кодексом РФ, другими федеральными законами.

Согласно действующему законодательству, заготовка древесины в городских лесах ведется в основном с целью улучшения, как защитных свойств насаждений, так и их ландшафтных характеристик.

На предстоящий ревизионный период рубки, связанный с заготовкой древесины, а также рубки ухода и рубка поврежденных лесных насаждений (выборочная санитарная рубка), уборка неликвидной древесины не проектируются.

Для осуществления рекреационной деятельности возможно благоустройство территорий, установка элементов малых архитектурных форм, устройства мест отдыха, стоянок для автомобилей и др.

Подробное описание нормативов разрешенного использования лесов на территории городских лесов приводится во второй главе регламента.

Необходимо отметить, что городские леса – участки леса, расположенные в пределах городской черты, выполняют оздоровительные, средозащитные, рекреационные и санитарно-гигиенические функции, оказывают положительное влияние на экологическую среду городов и обеспечивают благоприятные условия отдыха людей в лесной обстановке.

Поэтому данным регламентом рекомендуется минимизировать несовместимые с целевым назначением городских лесов и выполняемыми ими полезными функциями, следующие виды использования лесов:

- заготовка древесины;
- заготовка живицы;
- заготовка и сбор недревесных лесных ресурсов;
- заготовка пищевых лесных ресурсов и сбор лекарственных растений;
- создание лесных плантаций и их эксплуатация;
- выращивание лесных плодовых, ягодных, декоративных растений, лекарственных растений;
- выращивание посадочного материала лесных растений (саженцев, семян);
- выполнение работ по геологическому изучению недр, разработка месторождений полезных ископаемых;
- строительство и эксплуатация водохранилищ и иных искусственных водных объектов, а также гидротехнических сооружений, морских портов, морских терминалов, речных портов, причалов;
- переработка древесины и иных лесных ресурсов;
- осуществление религиозной деятельности.

ГЛАВА II

РАЗДЕЛ 2.1. НОРМАТИВЫ, ПАРАМЕТРЫ И СРОКИ ИСПОЛЬЗОВАНИЯ ЛЕСОВ ДЛЯ ЗАГОТОВКИ ДРЕВЕСИНЫ

Заготовка древесины представляет собой предпринимательскую деятельность, связанную с рубкой лесных насаждений, их трелевкой, частичной переработкой, хранением и вывозом из леса древесины.

Заготовка древесины осуществляется гражданами и юридическими

лицами на основании договоров аренды лесных участков в соответствии с лесным планом субъекта Российской Федерации, лесохозяйственным регламентом, а также проектом освоения лесов.

В исключительных случаях, предусмотренных законами субъектов российской Федерации, допускается осуществление заготовки древесины для обеспечения государственных нужд или муниципальных нужд на основании договоров купли-продажи лесных насаждений (часть 2 статья 29.1 Лесного кодекса РФ).

Согласно части 2 статьи 23.1 Лесного кодекса Российской Федерации для заготовки древесины, если иное не установлено Лесным кодексом Российской Федерации, допускается осуществление рубок:

- а) спелых, перестойных лесных насаждений;
- б) средневозрастных, приспевающих, спелых, перестойных лесных насаждений при вырубке погибших и поврежденных лесных насаждений, при уходе за лесами;
- в) лесных насаждений любого возраста на лесных участках, предназначенных для строительства, реконструкции и эксплуатации объектов, предусмотренных статьями 13, 14 и 21 Лесного кодекса Российской Федерации.

Заготовка древесины регламентируется приказом Минприроды России от 01.12.2020 № 993 «Об утверждении правил заготовки древесины и особенностей заготовки древесины в лесничествах, указанных в статье 23 Лесного кодекса Российской Федерации».

Наряду с положениями «Правил заготовки древесины и особенностей заготовки древесины в лесничествах, указанных в статье 23 Лесного кодекса Российской Федерации», утвержденных приказом Минприроды России от 01.12.2020 № 993, требования, устанавливаемые правилами санитарной безопасности в лесах, правилами пожарной безопасности в лесах, правилами ухода за лесами, правилами лесовосстановления, являются обязательными для выполнения при заготовке древесины.

Заготовка древесины, как вид использования лесов в Магаданском городском лесничестве несовместима с их целевым назначением и выполняемыми ими полезными функциями, и на срок действия данного регламента – не допускается и не предусматривается.

2.1.1 Расчетная лесосека для осуществления рубок спелых и перестойных лесных насаждений

Согласно приказу Минприроды России от 01.12.2020 № 993 «Об утверждении правил заготовки древесины и особенностей заготовки древесины в лесничествах, указанных в статье 23 Лесного кодекса Российской Федерации», в защитных лесах проведение сплошных рубок запрещено, в указанных лесах допускается проведение выборочных рубок спелых, перестойных лесных насаждений, если иное не предусмотрено законодательством Российской Федерации».

В Магаданском городском лесничестве допускается проведение выборочных рубок спелых, перестойных лесных насаждений.

К выборочным рубкам относятся рубки, при которых на соответствующих землях или земельных участках вырубается часть деревьев и кустарников определённого возраста, размера, качества и состояния.

При осуществлении закупок работ по охране, защите, воспроизводству лесов одновременно осуществляется продажа лесных насаждений для заготовки древесины. Регулирование отношений в указанном случае осуществляется на основании муниципальных нормативных актов.

При проведении лесоустройства Магаданского городского лесничества, проведение выборочных рубок спелых и перестойных насаждений в целях заготовки древесины не планировалось.

Сплошные рубки в защитных лесах осуществляются в случаях, предусмотренных частью 5.1 статьи 21 Лесного кодекса Российской Федерации, и в случаях, если выборочные рубки не обеспечивают замену лесных насаждений, утрачивающих свои средообразующие, водоохранные,

санитарно-гигиенические, оздоровительные и иные полезные функции на лесные насаждения, обеспечивающие сохранение целевого назначения защитных лесов и выполняемых ими полезных функций.

Сплошные рубки на период действия лесохозяйственного регламента не планируются, расчетная лесосека по сплошным рубкам спелых и перестойных насаждений в таблице 2.1.1.1 не приводится. В связи с этим Нормативы рубок спелых и перестойных насаждений с целью заготовки древесины не приводятся.

Таблица 2.1.1.1

Расчётная лесосека для осуществления сплошных рубок спелых и перестойных лесных насаждений

[illegible]

Выборочные рубки спелых и перестойных насаждений не проектировались. Расчётная лесосека для заготовки древесины при осуществлении рубок спелых и перестойных лесных насаждений по выборочным рубкам не рассчитывалась, данные в таблице 2.1.1.2 не приводятся.

Таблица 2.1.1.2

Расчетная лесосека по выборочным рубкам спелых и перестойных лесных насаждений на срок действия лесохозяйственного регламента

Показатель и	Всего		В том числе по полнотам											
			1,0		0,9		0,8		0,7		0,6		0,3-0,5	
	га	тыс. м³	га	тыс. м³	га	тыс. м³	г а	тыс. м³	га	тыс. м³	га	тыс. м³	га	тыс. м³
1	2	3	4	5	6	7	8	9	10	11	12	13	14	15
Целевое назначение лесов			Защитные леса											
Категория защитных лесов														
Хозяйствен ная секция	Твердолиственные													
Всего включено в расчет	—	—	—	—	—	—	—	—	—	—	—	—	—	—
Средний процент выборки от общего запаса	—	—	—	—	—	—	—	—	—	—	—	—	—	—
Запас, вырубаемы й за один прием	—	—	—	—	—	—	—	—	—	—	—	—	—	—
Средний период повторяем ости	—	—	—	—	—	—	—	—	—	—	—	—	—	—
Ежегодная расчётная лесосека:	—	—	—	—	—	—	—	—	—	—	—	—	—	—
Корневой	—	—	—	—	—	—	—	—	—	—	—	—	—	—
Ликвид	—	—	—	—	—	—	—	—	—	—	—	—	—	—
Деловая	—	—	—	—	—	—	—	—	—	—	—	—	—	—
Целевое назначение лесов			Защитные леса											
Категория защитных лесов														
Хозяйственн	Мягколиственные													

[illegible]

2.1.2 Расчетная лесосека (ежегодный допустимый объем изъятия древесины) для осуществления рубок средневозрастных, приспевающих, спелых, перестойных лесных насаждениях при уходе за лесами

Приказом Минприроды России от 30.07.2020 № 534 «Об утверждении Правил ухода за лесами» в защитных лесах и на особо защитных участках лесов допускается проведение мероприятий по уходу за лесами, направленных на сохранение и восстановление средообразующих, водоохранных, защитных, санитарно-гигиенических, оздоровительных и полезных функций. В зависимости от возраста в средневозрастных, приспевающих, спелых, перестойных лесных насаждениях при уходе за лесами осуществляются следующие виды рубок: прореживания, проходные, рубки сохранения лесных насаждений; обновления, перестройки, реконструкции, ландшафтные, рубки единичных деревьев.

При лесоустройстве на территории городских лесов были выявлены высокополнотные насаждения хвойных пород (преимущественно искусственного происхождения), нуждающиеся в проведении рубок ухода.

В зависимости от возраста лесных насаждений и целей ухода за лесами по результатам работ назначены следующие виды рубок, проводимых в целях ухода за лесными насаждениями: проходные рубки, направленные на создание благоприятных условий роста лучших деревьев, увеличения их прироста, продолжения (завершения) формирования

Рубки ухода проектируются в участках, где наблюдается заглушение главных пород. Одной из причин неудовлетворительного состояния и гибели насаждений также является несвоевременный уход или отсутствие его.

Выполнение запланированных мероприятий позволит снизить количество неликвидной древесины и увеличит прирост насаждений в диаметре и кроне, а также повысит эстетическую оценку лесов

Расчетная лесосека для заготовки древесины в средневозрастных, приспевающих, спелых и перестойных лесных насаждениях при уходе за

лесами приведена в таблице 2.1.2.1.

Таблица 2.1.2.1

Расчётная лесосека (ежегодный допустимый объём изъятия древесины) в средневозрастных, приспевающих, спелых, перестойных лесных насаждениях при уходе за лесами

№ п.п.	Показатели	Ед. изм.	Виды ухода за лесами						
			прореживания	проходные	рубки обновления	рубки переформирования	рубки реконструкции	рубка единичных деревьев	итого
1	2	3	5	6	7	8	9	10	11

Городские леса**Хозяйство: Хвойное****Лиственница**

1	Выявленный фонд по лесоводственным требованиям	га		102,09					102,09
		дес кбм		95,4					95,4
2	Срок повторяемости	лет		10					
3	Ежегодный размер пользования:								
	площадь	га		10,21					10,21
	выбираемый запас:								
	корневой	дес		9,5					9,5
	ликвидный	кбм		8,2					8,2
	деловой			6,7					6,7

Итого по хозяйству: Хвойное

1	Выявленный фонд по лесоводственным требованиям	га		102,09					102,09
		дес кбм		95,4					95,4
2									
3	Ежегодный размер пользования:								
	площадь	га		10,21					10,21

№ п.п.	Показатели	Ед. изм.	Виды ухода за лесами						
			прореживания	проходные	рубки обновления	рубки перестройки	рубки реконструкции	рубка единичных деревьев	итого
1	2	3	5	6	7	8	9	10	11
	выбираемый запас:								
	корневой	дес		9,5					9,5
	ликвидный	кбм		8,2					8,2
	деловой			6,7					6,7

Хозяйство: Кустарники**Кедровый стланик**

1	Выявленный фонд по лесоводственным требованиям	га		267,9					267,9
		дес		207,5					207,5
		кбм							
2	Срок повторяемости	лет		10					
3	Ежегодный размер пользования:								
	площадь	га		26,79					26,79
	выбираемый запас:								
	корневой	дес		20,7					20,7
	ликвидный	кбм		16,6					16,6
	деловой			6,2					6,2

Итого по хозяйству: Кустарники

1	Выявленный фонд по лесоводственным требованиям	га		267,9					267,9
		дес		207,5					207,5
		кбм							
2									
3	Ежегодный размер пользования:								
	площадь	га		26,79					26,79
	выбираемый запас:								
	корневой	дес		20,7					20,7

№ п.п.	Показатели	Ед. изм.	Виды ухода за лесами						
			прореживания	проходные	рубки обновления	рубки переформирования	рубки реконструкции	рубка единичных деревьев	итого
1	2	3	5	6	7	8	9	10	11
	ликвидный	кбм		16,6					16,6
	деловой			6,2					6,2

Итого по категории защитности: Городские леса

1	Выявленный фонд по лесоводственным требованиям	га		369,99					369,99
		дес		302,8					302,8
		кбм							
2									
3	Ежегодный размер пользования:								
	площадь	га		37					37
	выбираемый запас:								
	корневой	дес		30,2					30,2
	ликвидный	кбм		24,8					24,8
	деловой			12,9					12,9

Итого по объекту:

1	Выявленный фонд по лесоводственным требованиям	га		369,99					369,99
		дес		302,8					302,8
		кбм							
2									
3	Ежегодный размер пользования:								
	площадь	га		37					37
	выбираемый запас:								
	корневой	дес		30,2					30,2
	ликвидный	кбм		24,8					24,8
	деловой			12,9					12,9

Таблица 2.1.2.2

Показатели рубок ухода в разрезе хозяйств по породам с учетом типов условий местопроизрастания, группы насаждений по составу до ухода, классов бонитетов, минимальная сомкнутость полога после ухода, процент выборки по массе (запасу)

Хозяйство	Порода (ы)	ТУМ	Группы насаждений по составу до ухода	Классы бонитета	Минимальная сомкнутость полога после ухода	Процент выборки по запасу, %
Хвойное	—	—	—	—	—	—
Твердолиственное	—	—	—	—	—	—
Мягколиственное	—	—	—	—	—	—

Рубки лесных насаждений проводятся согласно Правилам ухода за лесами.

Рубки реконструкции и рубка единичных деревьев как отдельные виды ухода за лесом настоящим лесохозяйственным регламентом не планируются, однако фауны и теряющие биологическую устойчивость по другим причинам деревья должны убираться из состава древостоя в рамках санитарно-оздоровительных мероприятий, описанных ниже.

2.1.3 Расчетная лесосека (ежегодный допустимый объем изъятия древесины) при всех видах рубок

В таблице 2.1.3.1 приведён ежегодный допустимый объём изъятия древесины при всех видах рубок, включая объём изъятия древесины в средневозрастных, приспевающих, спелых и перестойных лесных насаждениях, объём вырубаемой древесины при уходе за лесами, при рубке повреждённых и погибших лесных насаждений, а также при прочих рубках (в том числе рубках, не связанных с созданием лесной инфраструктуры).

При необходимости проведения рубок в лесохозяйственный регламент могут вноситься соответствующие изменения при наличии соответствующих оснований, соответствующих требованиям действующего законодательства.

Таблица 2.1.3.1

Ежегодный размер заготовки ликвидной древесины при всех видах рубок

площадь - га; запас - тыс. м³

Хозсекции	при рубке спелых и перестойных лесных насаждений			при рубке лесных насаждений при уходе за лесами			при рубке поврежденных и погибших лесных насаждений			при рубке лесных насаждений на лесных участках, предназначенных для строительства, реконструкции и эксплуатации объектов лесной, лесоперерабатывающей инфраструктуры и объектов, не связанных с созданием лесной инфраструктуры <*>			Всего		
	площадь, га	запас, тыс. м³		площадь, га	запас, тыс. м³		площадь, га	запас, тыс. м³		площадь, га	запас, тыс. м³		площадь, га	запас, тыс. м³	
		ликвидный	деловой		ликвидный	деловой		ликвидный	деловой		ликвидный	деловой			
Целевое назначение лесов: Защитные леса. Городские леса															
Хвойные	0	0	0	10,21	0,082	0,067	0	0	0	2,41	0,041	0,033	12,62	0,123	0,100
Мягколиственные	0	0	0	0	0	0	0	0	0	0	0	0	0	0	0
Кустарники ХВ	0	0	0	26,79	0,166	0,062	0	0	0	5,39	0,033	0,011	32,18	0,199	0,073
Кустарники Мл	0	0	0	0	0	0	0	0	0	3,38	0,027	0,009	3,38	0,027	0,009
Всего:	0	0	0	37	0,248	0,129	0	0	0	11,17	0,100	0,054	48,17	0,348	0,183

<*>В том числе при рубках, связанных с созданием лесной инфраструктуры в целях охраны, защиты, воспроизводства лесов (разрубка, расчистка квартальных, граничных просек, визиров, строительство, ремонт, эксплуатация лесохозяйственных и противопожарных дорог, устройство противопожарных разрывов и т.п.).

2.1.4 Возрасты рубок городских лесов

Таблица 2.1.4.1

Возрасты рубок Магаданского городского лесничества

Виды целевого назначения лесов, в том числе категории защитных лесов	Хозсекции и входящие в них преобладающие породы	Классы бонитета	Возрасты рубок, лет
Защитные леса	Лиственница	III и выше	121 - 140
		IV и ниже	141 - 160
	Кедровый стланик	Все бонитеты	121 - 140
	Ольховый стланик	Все бонитеты	61 - 70
	Береза, ольха черная	Все бонитеты	71 - 80
	Тополь, чозения, ива древовидная	Все бонитеты	61 - 70

Возрасты рубок установлены согласно Приказу Рослесхоза от 09.04.2015 № 105 «Об установлении возрастов рубок».

Возрастные периоды для проведения рубок ухода за лесом применяются в соответствии с Приказом Минприроды России от 30.07.2020 № 534 «Об утверждении правил ухода за лесами».

В соответствии со статьей 29 Лесного кодекса РФ запрещается заготовка древесины в объеме, превышающем расчётную лесосеку (допустимый объём изъятия древесины), а также с нарушением возрастов рубок.

2.1.5 Процент (интенсивность) выборки древесины с учетом полноты древостоя и состава

Нормативы рубок, проводимых в целях ухода за лесными насаждениями, в елово-пихтовых лесах Дальневосточного таежного и Камчатского лесных районов

Группы насаждений	Возраст начала ухода, лет	Минимальная полнота (сомкнутость)		Интенсивность рубки, %		Повторяемость, лет
		до ухода	после ухода	от запаса	от числа стволов	
1. Малоценные лиственные с елью и другими хвойными породами во втором ярусе						
Рубки осветления	10 - 15	0,6	0,5	50 - 70	30 - 40	
Рубки прочистки		0,8	0,5	50 - 60	30 - 35	
Рубки прореживания		0,8	0,6	50 - 60	30 - 40	10 - 15
Проходные рубки		0,8	0,6	30 - 40	20 - 30	15
Рубки переформирования		0,6	0,5	35	30	15
2. Смешанные с лиственными в одном пологе (примесь лиственных 4 - 6 единиц)						
Рубки осветления	15 - 20	0,8	0,6	35 - 40	20 - 25	7 - 10
Рубки прочистки		0,8	0,6	30 - 40	25 - 30	7 - 10
Рубки прореживания		0,8	0,6	25 - 30	20 - 25	10 - 15
Проходные рубки		0,8	0,6	30 - 35	20 - 25	15
3. Чистые с примесью лиственных пород до 2 единиц						
Рубки осветления	20 - 25	Рубки осветления не проводятся				
Рубки прочистки		1,0	0,7	25 - 30	40 - 50	10

Рубки прореживания		0,9	0,7	20 - 30	30 - 40	10 - 15
Проходные рубки		0,8	0,6	20 - 30	20 - 30	15 - 20
<i>Примечание:</i> в насаждениях, ранее пройденных уходами, а также произрастающих на склонах южной и юго-восточной экспозиций, на влажных и сырых почвах интенсивность рубок снижают на 10 - 15%.						

Нормативы

рубок, проводимых в целях ухода за лесными насаждениями, при формировании лиственных и сосновых насаждений Дальневосточного таежного и Камчатского лесных районов

Виды рубок лесных насаждений, проводимых в целях ухода за лесными насаждениями	Группы насаждений	Возраст ухода, лет	Минимальная полнота (сомкнутость)		Интенсивность рубки, %		Повторяемость, лет
			до ухода	после ухода	от запаса	от числа стволов	
Рубки осветления	Чистые	5 - 10	1,0	0,8	15 - 20	30 - 40	
	Смешанные	5 - 10	0,8	0,6	30 - 40	20 - 30	
Рубки прочистки	Чистые	11 - 20	1,0	0,7	20 - 25	30 - 50	
	Смешанные	11 - 20	0,8	0,6	30 - 40	20 - 30	
Рубки прореживания	Чистые	21 - 40	0,9	0,7	20 - 30	25 - 35	7 - 10
	Смешанные	21 - 40	0,8	0,7	25 - 30	20 - 30	7 - 10
Проходные рубки	Чистые	41 - 100	0,8	0,7	15 - 25	30	10 - 20
	Смешанные	41 - 100	0,8	0,6	20 - 40	25 - 35	10 - 20
Рубки переформирования	Смешанные	101 и более	0,6	0,5	50	30	15 - 20

Примечание: в перегущенных насаждениях снижение полноты (сомкнутости) за один прием рубок, проводимых в целях ухода за лесными насаждениями, не должно превышать 0,3, а интенсивность рубок снижается в сравнении с табличными на 10 - 15%. Соответственно сокращается срок повторяемости рубок на 2 - 3 года.

2.1.6 Размеры лесосек

Параметры и форма лесосек выборочных рубок определяются размерами и конфигурацией лесотаксационных выделов с их естественными границами, при условии не превышения предельной площади лесосеки и отсутствии опасности ветровала или иных отрицательных последствий.

2.1.7 Сроки примыкания лесосек

Срок примыкания лесосек устанавливается, не считая года рубки, с учётом периодичности плодоношения древесных пород, обеспечения их успешного естественного лесовосстановления или условий создания лесных культур, сохранения экологических свойств лесов.

Сроки примыкания лесосек выборочных рубок спелых, перестойных лесных насаждений при их примыкании к лесосекам сплошных рубок спелых, перестойных лесных насаждений устанавливаются такие же, как и для сплошных рубок спелых, перестойных лесных насаждений.

Лесосеки одного года рубки (зарубы) размещаются в установленном порядке на определённом расстоянии друг от друга в зависимости от ширины лесосеки и других условий. Количество зарубов устанавливается в расчёте на 1 км стороны лесного квартала.

Направление рубки характеризуется направлением, в котором каждая последующая лесосека примыкает к предыдущей лесосеке.

Размещение лесосек в квартале или на лесном участке, отводимых в рубку в разные годы (примыкание), осуществляется с учётом срока (числа лет), по истечении которого проводится рубка на непосредственно примыкающей лесосеке.

Площадь лесосек сплошных рубок спелых, перестойных лесных насаждений не должна превышать 50 га.

Лесотаксационные выделы, не превышающие по площади допустимые размеры лесосек, назначаются в рубку полностью, независимо от их фактической ширины, если они не примыкают к другим выделам со спелыми

древостоями. Мелкие смежные выделы могут объединяться в одну лесосеку в пределах установленных максимальных её размеров.

Лесотаксационные выделы, расположенные среди неспелых лесных насаждений, превышающие установленные размеры лесосек менее чем в 1,5 раза, назначаются в рубку полностью.

В целях обеспечения рационального использования лесов, восстановления и поддержания естественной структуры лесных насаждений, теряющих свои средообразующие, водоохранные, санитарно-гигиенические, оздоровительные и иные полезные функции, на лесных участках, переданных в аренду для заготовки древесины, площади отдельных лесосек сплошных рубок могут быть увеличены, но не более чем в 1,5 раза.

2.1.8 Количество зарубов

Количество зарубов (лесосек) в расчёте на 1 км в зависимости от установленной ширины лесосек, ветроустойчивости оставляемых полос леса устанавливается: при ширине (протяжённости) лесосек до 50 м – не более 4; при ширине (протяжённости) лесосек 51 - 150 м – не более 3; при ширине (протяжённости) лесосек 151 - 250 м – не более 2, при ширине (протяжённости) лесосек свыше 250 м - 1.

Между зарубами оставляются участки леса, равные ширине лесосек, установленной для этих насаждений.

Размещение лесосек при проведении сплошных рубок осуществляется длинной стороной перпендикулярно направлению преобладающих или вредно действующих ветров.

Размещение лесосек в смежных кварталах (через просеку) производится с соблюдением установленных сроков примыкания как по длинной, так и по короткой стороне лесосек.

При трелевке (транспортировке) древесины канатными установками и летательными аппаратами допускается размещение лесосек длинной стороной вдоль склона с направлением рубки против преобладающих или

вредно действующих ветров.

В лесах, произрастающих в поймах рек, направление рубки устанавливается противоположным направлению течения реки.

Во всех лесах устанавливается непосредственное примыкание лесосек сплошных рубок, как по короткой, так и по длинной стороне, а в лесах, произрастающих в поймах рек, – чересполосное примыкание лесосек.

При непосредственном примыкании очередная лесосека вырубается с учётом срока примыкания следом за предыдущей лесосекой.

При чересполосном примыкании очередная лесосека размещается через полосу леса шириной, равной ширине лесосек.

2.1.9 Срок повторяемости рубок

Сроки повторяемости рубок ухода установлены в соответствии с нормативами режима рубок ухода (в рамках временного интервала) для зоны таёжных лесов согласно Правилам рубок ухода за лесами.

При проведении проходных рубок ухода за лесами срок повторяемости определяется - 10 лет.

Правилами санитарной безопасности в лесах срок повторяемости для санитарных рубок и уборки захламлённости не установлен и не ограничен.

2.1.10 Методы лесовосстановления

Лесовосстановление осуществляется в целях возобновления вырубленных, погибших, повреждённых лесов, сохранения их биологического разнообразия и полезных функций.

Лесовосстановление лесов может носить естественный, искусственный или комбинированный характер.

Естественное восстановление сводится к проведению мер содействия самосовосстановления лесов: сохранение подроста лесобразующих пород при проведении рубок лесных насаждений, минерализации почвы, огораживании и т.п.

Искусственное восстановление лесов осуществляется за счёт создания лесных культур: посадки сеянцев, саженцев, черенков или посева семян главных пород.

Комбинированное восстановление лесов включает в себя сочетание приемов и методов естественного и искусственного лесовосстановления одновременно.

В период действия настоящего лесохозяйственного регламента, лесовосстановление должно проводиться в соответствии с Правилами лесовосстановления, предусмотренными Приказом Минприроды России от 29.12.2021 № 1024.

На момент разработки лесохозяйственного регламента лесовосстановление не проектируется.

2.1.11 Сроки использования лесов для заготовки древесины и другие сведения

Рубка лесных насаждений, трелёвка, частичная переработка, хранение, вывоз заготовленной древесины осуществляются лицом, использующим лесной участок в целях заготовки древесины, в течение 12 месяцев с даты начала декларируемого периода согласно лесной декларации.

Увеличение сроков рубки лесных насаждений, трелёвки, частичной переработки, хранения, вывоза древесины, указанных в настоящем пункте, допускаются в случае возникновения неблагоприятных погодных условий, исключающих своевременное исполнение данных требований.

Срок рубки лесных насаждений, трелёвки, частичной переработки, хранения, вывоза древесины может быть увеличен не более чем на 12 месяцев уполномоченным органом по письменному заявлению лица, использующего леса.

Разрешение на изменение сроков рубки лесных насаждений, трелёвки, частичной переработки, хранения, вывоза древесины выдается в письменном виде с указанием местонахождения лесосеки (участковое лесничество, номер

лесного квартала, номер лесотаксационного выдела, номер лесосеки), площади лесосеки, объёма древесины и вновь установленного (продлённого) срока (даты) рубки лесных насаждений, трелёвки, частичной переработки, хранения, вывозки древесины. Регулирование отношений в указанном случае осуществляется на основании муниципальных нормативных актов.

РАЗДЕЛ 2.2. НОРМАТИВЫ, ПАРАМЕТРЫ И СРОКИ ИСПОЛЬЗОВАНИЯ ЛЕСОВ ДЛЯ ЗАГОТОВКИ ЖИВИЦЫ

На территории Магаданского городского лесничества заготовка живицы настоящим лесохозяйственным регламентом не предусматривается.

2.2.1 Фонд подсочки древостоев

Таблица 2.2.1.1

Фонд подсочки древостоев

ПЛОЩАДЬ, ТЫС. га

№ п/п	Показатели	Целевое назначение лесов		
		защитные леса	эксплуатационные леса	итого
1.	Всего спелых и перестойных насаждений пригодных для подсочки	—	—	—
1.1	Из них:	—	—	—
	не вовлечены в подсочку нерентабельные для подсочки	—	—	—
2.	Ежегодный объём подсочки	—	—	—

2.2.2 Виды подсочки

В подсочку передаются спелые и перестойные лесные насаждения: сосновые I - IV классов бонитета, еловые I - III классов бонитета, лиственничные I - III классов бонитета, средневозрастные, приспевающие и спелые пихтовые насаждения I - III классов бонитета.

Пригодными для подсочки являются здоровые, без значительных повреждений деревья с диаметром ствола: сосны и лиственницы – 20 см и более, ели – 24 см и более. Здоровые деревья сосны и лиственницы с

диаметром ствола от 16 до 20 см могут отводиться в подсочку не ранее чем за 2 года до рубки.

Не допускается проведение подсочки: лесных насаждений в очагах вредных организмов до их ликвидации, лесных насаждений, повреждённых и ослабленных вследствие воздействия лесных пожаров, вредных организмов и других негативных факторов; лесных насаждений в лесах, где в соответствии с законодательством Российской Федерации не допускается проведение сплошных или выборочных рубок спелых и перестойных лесных насаждений в целях заготовки древесины; лесных насаждений в форме постоянных лесосеменных участков, лесосеменных плантаций, генетических резерватов, а также плюсовых деревьев, семенников, семенных куртин и полос.

В целях сохранения средообразующих, водоохранных, защитных, санитарно-гигиенических, оздоровительных и иных полезных функций лесов, на территории Магаданского городского лесничества передача лесов для подсочки и заготовки живицы не планируется, виды подсочки, соответственно, не установлены.

2.2.3 Количество карр на дереве и ширина межкарровых ремней в зависимости от диаметра деревьев

На территории Магаданского городского лесничества заготовка живицы не планируется. Фонд подсочки древостоев отсутствует.

2.2.4 Сроки использования лесов для заготовки живицы

На территории Магаданского городского лесничества заготовка живицы не планируется, соответственно сроки использования лесов для заготовки живицы не приводятся.

РАЗДЕЛ 2.3. НОРМАТИВЫ, ПАРАМЕТРЫ И СРОКИ ИСПОЛЬЗОВАНИЯ ЛЕСОВ ДЛЯ ЗАГОТОВКИ И СБОРА НЕДРЕВЕСНЫХ ЛЕСНЫХ РЕСУРСОВ

2.3.1 Нормативы (ежегодные допустимые объемы) и параметры использования лесов для заготовки недревесных лесных ресурсов по их видам

Использование лесов для заготовки и сбора недревесных лесных ресурсов осуществляется в соответствии с «Правилами заготовки и сбора недревесных лесных ресурсов», утверждёнными Приказ Минприроды России от 28.07.2020 № 496 «Об утверждении Правил заготовки и сбора недревесных лесных ресурсов».

Заготовка и сбор недревесных лесных ресурсов представляет собой предпринимательскую деятельность, связанную с изъятием, хранением и их вывозом из леса.

К недревесным лесным ресурсам относятся пни, береста, кора деревьев и кустарников, хворост, веточный корм, еловая, пихтовая, сосновая лапы, ели или деревья других хвойных пород для новогодних праздников, мох, лесная подстилка, камыш, тростник и подобные лесные ресурсы.

Граждане и юридические лица (далее – лица) осуществляют заготовку и сбор недревесных лесных ресурсов на основании договоров аренды лесных участков.

Заготовка и сбор недревесных лесных ресурсов лицами осуществляется в соответствии с лесохозяйственным регламентом.

Невыполнение лицами, осуществляющими использование лесов для заготовки и сбора недревесных лесных ресурсов, лесохозяйственного регламента и проекта освоения лесов является основанием для досрочного расторжения договора аренды лесного участка.

Определение возможных размеров заготовки и сбора недревесных лесных ресурсов осуществляется в соответствии с лесохозяйственным регламентом.

Заготовленные недревесные лесные ресурсы, согласно части 1 статьи 20 Лесного кодекса РФ, являются собственностью арендатора лесного участка.

Заготовка и сбор недревесных лесных ресурсов, являющихся порубочными остатками при заготовке древесины по договору аренды лесного участка, не требует оформления дополнительного договора и не считается отдельным видом использования лесов.

Заготовка и сбор недревесных лесных ресурсов могут ограничиваться в соответствии со статьей 27 Лесного кодекса РФ.

Заготовка и сбор недревесных лесных ресурсов могут быть ограничены или запрещены в районах, загрязнённых радиоактивными веществами.

Лица, которым предоставлено право использования лесов для заготовки и сбора недревесных лесных ресурсов, должны применять природосберегающие способы и технологии.

Права и обязанности лиц, осуществляющих использование лесов для заготовки и сбора недревесных лесных ресурсов

Граждане, юридические лица, использующие леса для заготовки и сбора недревесных лесных ресурсов, имеют право:

- осуществлять использование лесов в соответствии с условиями договора аренды лесного участка (договора купли-продажи лесных насаждений);
- создавать согласно части 1 статьи 13 Лесного кодекса РФ лесную инфраструктуру, в том числе лесные дороги;
- возводить согласно части 3 статьи 32 Лесного кодекса РФ на предоставленных лесных участках навесы и другие временные постройки.

Граждане, юридические лица, использующие леса для заготовки и сбора недревесных лесных ресурсов, обязаны:

- составлять проект освоения лесов в соответствии с частью 1 статьи 88 Лесного кодекса РФ;
- осуществлять использование лесов в соответствии с проектом освоения лесов;
- соблюдать условия договора аренды лесного участка

(договора купли-продажи лесных насаждений);

- осуществлять меры санитарной безопасности в лесах, в том числе санитарно-оздоровительные и профилактические мероприятия по защите лесов в соответствии со статьей 60.3 Лесного кодекса РФ;
- соблюдать требования пункта 13 Правил пожарной безопасности в лесах, утвержденных постановлением Правительства Российской Федерации от 07.10.2020 № 1614;
- в соответствии с частью 2 статьи 26 Лесного кодекса РФ подавать ежегодно лесную декларацию;
- в соответствии с частью 1 статьи 49 Лесного кодекса РФ представлять отчёт об использовании лесов;
- в соответствии с частью 1 статьи 60 Лесного кодекса РФ представлять отчёт об охране лесов от пожаров;
- в соответствии с частью 1 статьи 60.11 Лесного кодекса РФ представлять отчёт о защите лесов;
- в соответствии с частью 4 статьи 91 Лесного кодекса РФ представлять в государственный лесной реестр в порядке, установленном законодательством Российской Федерации, документированную информацию, предусмотренную частью 2 статьи 91 Лесного кодекса РФ.

Таблица 2.3.1.1

Параметры использования лесов для заготовки недревесных лесных ресурсов

№ п/п	Вид недревесного лесного ресурса	Единица изм.	Ежегодный допустимый объём заготовки
1	2	3	4
1.	Заготовка елей или деревьев других хвойных пород для новогодних праздников		Не планируется, относится к исключительным случаям заготовки недревесных лесных ресурсов на основании договоров купли-продажи лесных насаждений без предоставления лесных участков. (пункт 2 статьи 7 Областного закона от

№ п/п	Вид недревесного лесного ресурса	Единица изм.	Ежегодный допустимый объём заготовки
1	2	3	4
			09.11.2007 №908-ОЗ)
2.	Заготовка пней (заготовка пневого осмола)	скл. куб.м	Не планируется
3.	Заготовка бересты	-	осуществляется с сухостойных, буреломных, ветровальных, усыхающих, отмирающих деревьев
4.	Заготовка веточного корма	т	заготовка веточного корма в пределах порубочных остатков, повреждённых буреломом и ветровалом деревьев
5.	Заготовка мха, лесной подстилки, опавших листьев, камыша, тростника и подобных лесных ресурсов	га	на ровных участках, не подверженных эрозии
6.	Заготовка древесной зелени	т	разрешается только со срубленных деревьев на лесосеках при проведении выборочных и сплошных рубок
7.	Заготовка (выкопка) деревьев, кустарников и лиан на лесных участках	шт.	может быть произведена с разрешения уполномоченного органа по установленным правилам
8.	Заготовка веников, ветвей и кустарников для метел и плетения	тыс. шт.	заготовка веников, ветвей и кустарников для метел и плетения в пределах порубочных остатков и на лесных участках, подлежащих расчистке
9.	Заготовка коры деревьев и кустарников		осуществляется одновременно с рубкой деревьев и кустарников в течение всего года
10.	Заготовка хвороста		заготовка хвороста осуществляется в течение всего года
11.	Заготовка валежника		сбор лежащих на поверхности земли остатков стволов деревьев, сучьев, не являющихся порубочными остатками в местах проведения лесосечных работ, и (или) образовавшихся вследствие естественного отмирания деревьев, при их повреждении вредными организмами, буреломе, снеговале
12.	Заготовка еловых, пихтовых, сосновых лап		Не планируется

Ниже приводятся требования к использованию лесов при

осуществлении заготовки и сбора как этих, так и других видов недревесных лесных ресурсов.

Заготовка пней (заготовка пневого осмола) разрешается в лесах любого целевого назначения, в которых она не может нанести ущерба насаждениям, подросту, несомкнувшимся лесным культурам. Заготовка пневого осмола не допускается в противоэрозионных лесах, на берегозащитных, почвозащитных участках лесов, расположенных вдоль водных объектов, склонов оврагов, а также в молодняках с полнотой 0,8 - 1,0 и несомкнувшихся лесных культурах.

Ямы, оставленные после заготовки пней (заготовки пневого осмола), должны быть засыпаны плодородным слоем почвы и заровнены.

Заготовка бересты допускается с растущих деревьев на отведённых в рубку лесных насаждениях, на лесных участках, подлежащих расчистке (квартальные просеки, минерализованные полосы, противопожарные разрывы, трассы противопожарных и лесохозяйственных дорог и другие площади, на которых не требуется сохранение насаждений), а также со свежесрубленных деревьев на лесосеках при проведении выборочных и сплошных рубок.

Заготовка бересты с растущих деревьев должна производиться в весенне-летний и осенний периоды без повреждения луба. При этом используемая для заготовки часть ствола не должна превышать половины общей высоты дерева. Заготовка бересты с сухостойных и валежных деревьев производится в течение всего года. Запрещается рубка деревьев для заготовки бересты.

Заготовка коры деревьев и кустарников осуществляется одновременно с рубкой деревьев и кустарников в течение всего года. Ивовое корье заготавливается в весенне-летний период. Для заготовки ивового корья пригодны кустарниковые ивы в возрасте 5 лет и старше, древовидные - 15 лет и старше.

Заготовка хвороста в виде сбора срезанных тонких стволов диаметром

в комле до 4 см, а также срезанных вершин, сучьев и ветвей деревьев и кустарников осуществляется круглогодично.

Заготовка веточного корма представляет собой сбор ветвей толщиной до 1,5 см, заготовленных из побегов лиственных и хвойных пород и предназначенных на корм скоту.

Заготавливают веточный корм из побегов лиственных пород в основном летом, хвойных пород – круглогодично исключительно со срубленных деревьев при проведении выборочных и сплошных рубок.

Заготовка еловых, пихтовых, сосновых (кедрово-стланиковых) лап разрешается только со срубленных деревьев на лесосеках при проведении выборочных и сплошных рубок.

Заготовка елей или деревьев других хвойных пород для новогодних праздников в первую очередь производится на специальных плантациях, лесных участках, подлежащих расчистке (квартальные просеки, минерализованные полосы, противопожарные разрывы, трассы противопожарных и лесохозяйственных дорог и другие площади, где не требуется сохранения подроста и насаждений).

Допускается заготовка елей или деревьев других хвойных пород для новогодних праздников из вершинной части срубленных елей.

Заготовка мха, лесной подстилки, опавших листьев, камыша, тростника и подобных лесных ресурсов производится с целью их использования в качестве вспомогательного материала для строительства, а также корма и подстилки для сельскохозяйственных животных или приготовления компоста. При их заготовке не должен быть нанесён вред природной среде.

Заготовка мха с помощью бензопил ведётся только под контролем работников лесничества.

Сбор лесной подстилки и опавшего листа разрешается производить на одной и той же площади не чаще одного раза в пять лет. Сбор подстилки должен производиться частично, без углубления на всю её толщину в конце

летнего периода, но до наступления листопада, чтобы опадание листвы и хвои создало естественное удобрение лесной почвы.

Запрещается сбор подстилки в защитных лесах.

Заготовка (выкопка) деревьев, кустарников и лиан на лесных участках может проводиться в хвойных и лиственных насаждениях в возрасте до 20 лет, в кедровых насаждениях и насаждениях твердолиственных пород семенного происхождения – до 40 лет.

Заготовка (выкопка) кустарников подлеска на лесных участках может проводиться в насаждениях с подлеском средней или высокой густоты и преобладанием в его составе заготавливаемого вида. Число оставшихся кустов заготавливаемого вида после выкопки не должно быть менее 1000 штук на гектар.

Ямы, оставленные после заготовки (выкопки) деревьев, кустарников и лиан, должны быть засыпаны плодородным слоем почвы и заровнены.

Заготовка веников, ветвей и кустарников для метел и плетения производится на лесных участках, подлежащих расчистке (квартальные просеки, противопожарные разрывы, трассы противопожарных и лесохозяйственных дорог, сенокосы, линии электропередачи, зоны затопления и другие площади, где не требуется сохранения подроста и насаждений), а также со срубленных деревьев на лесосеках при проведении выборочных и сплошных рубок.

Заготовка древесной зелени представляет собой сбор листьев, почек, хвои и побегов хвойных и лиственных пород с диаметром у основания до 8 мм.

Заготовка древесной зелени для производства хвойно-витаминной муки разрешается только со срубленных деревьев на лесосеках при проведении выборочных и сплошных рубок.

Для производства пихтового масла разрешается ручная заготовка древесной зелени (пихтовых лап) в спелых пихтовых насаждениях в весенне-летний период с растущих деревьев диаметром не менее 18 см путём обрезки

веток острыми инструментами на протяжении не более 30% живой кроны. При этом срезы должны быть прямыми и гладкими, без отлупов, расщепов, задиров и надломов, а длина оставляемых на деревьях сучьев должна быть не менее 30 см.

Повторная заготовка пихтовых лап в одних и тех же насаждениях допускается не ранее чем через 4 - 5 лет.

В развитие положений Приказа Минприроды России от 28.07.2020 № 496 «Об утверждении Правил заготовки и сбора недревесных лесных ресурсов» Магаданской областной Думой принят Областной закон от 09.11.2007 № 908-ОЗ «О регулировании лесных отношений в Магаданской области». На основании данного документа заготовка бересты, коры деревьев и кустарников, хвороста, веточного корма, лиственничных, сосновых (кедрово-стланиковых) лап, луба осуществляется с растущих деревьев и кустарников только в том случае, если они назначены в рубку, а также со свежесрубленных деревьев и кустарников на лесосеках при проведении всех видов выборочных и сплошных рубок.

Заготовка бересты, коры деревьев и кустарников, хвороста и луба в иных случаях осуществляется с валежных и сухостойных (отмерших) деревьев и кустарников, а также методом подбора (очистки от внелесосечной захламленности).

Сбор лесной подстилки, опавших листьев осуществляется без порчи и уничтожения плодородного слоя лесных почв.

Заготовка мха производится в шахматном порядке квадратными клетками площадью не более одного квадратного метра на расстоянии не менее пяти метров друг от друга.

Заготовка древесной зелени, а также веников, ветвей и кустарников лиственных пород (березы, осины, ивы и других) для метел и плетения для собственных нужд производится на лесных участках, подлежащих расчистке (квартальные просеки, противопожарные разрывы, трассы противопожарных и лесохозяйственных дорог, сенокосы, линии

электропередачи, зоны затопления, полосы отвода автомобильных дорог и других площадей, где не требуется сохранения подроста и насаждений), а также со срубленных деревьев и кустарников на лесосеках при проведении выборочных и сплошных рубок.

Заготовка пней разрешается в лесах любого целевого назначения, где она не может нанести ущерба насаждениям, подросту, несомкнувшимся лесным культурам.

Заготовка пней не может осуществляться на лесных участках, расположенных на особо охраняемых природных территориях, в зеленых и лесопарковых зонах.

Ямы, оставленные после заготовки пней, подлежат заравниванию гражданами, производившими заготовку пней.

Заготовка пней осуществляется только с применением любого ручного инструмента, а также приспособлений и механизмов, приводимых в использование ручной силой.

Заготовка и сбор валежника разрешаются в лесах любого целевого назначения, где они не могут нанести ущерба насаждениям, подросту, несомкнувшимся лесным культурам.

Заготовка и сбор валежника осуществляются только с применением любого ручного инструмента, а также приспособлений и механизмов, приводимых в использование ручной силой.

При заготовке и сборе валежника запрещается его трелевка автотракторной и иной техникой.

Валежник заготавливается и собирается в светлое время суток. Заготовка и сбор валежника в темное время суток допускается в случаях, когда он предназначен к использованию для отапливания временных строений (сооружений) и передвижных объектов, находящихся в лесу, или розжига открытого огня. Валежник должен быть вывезен из лесного участка к месту использования в тот же день, когда он был собран или заготовлен, за исключением случаев, когда он предназначен к использованию по месту

нахождения временного строения (сооружения) и передвижного объекта, находящихся в лесу, или для розжига открытого огня.

На территориях ООПТ (кв. 24, 25, 26, 123, 124, 126, 127, 128, 129, 130, 88, 89, 90, 91, 92, 93, 96, 72, 73, 83, 84, 85, 105, 106, 107, 21, 22, 23, 31) заготовка живицы и древесных соков, повреждение деревьев, выкапывание молодых всходов древесных и кустарниковых пород, повреждение травяного покрова и плодородного слоя почвы, заготовка и вывозка грунта, песка, мха, веников запрещены.

2.3.2 Сроки использования лесов для заготовки и сбора недревесных лесных ресурсов

Договор аренды лесного участка, находящегося в государственной или муниципальной собственности, заключается на срок от десяти до сорока девяти лет.

РАЗДЕЛ 2.4. НОРМАТИВЫ, ПАРАМЕТРЫ И СРОКИ ИСПОЛЬЗОВАНИЯ ЛЕСОВ ДЛЯ ЗАГОТОВКИ ПИЩЕВЫХ ЛЕСНЫХ РЕСУРСОВ И СБОРА ЛЕКАРСТВЕННЫХ РАСТЕНИЙ

2.4.1. Нормативы (ежегодные допустимые объемы) и параметры использования лесов для заготовки пищевых лесных ресурсов и сбора лекарственных растений по их видам

Использование лесов для заготовки пищевых лесных ресурсов и сбора лекарственных растений осуществляется в соответствии с «Правилами заготовки пищевых лесных ресурсов и сбора лекарственных растений», утверждёнными приказом Минприроды от 28.07.2020 № 494.

Заготовка пищевых лесных ресурсов и сбор лекарственных растений представляет собой предпринимательскую деятельность, связанную с изъятием, хранением и вывозом таких лесных ресурсов из леса.

На территории Магаданского городского лесничества данный вид

использования лесов разрешён на всей площади.

К пищевым лесным ресурсам относятся дикорастущие плоды, ягоды, орехи, грибы, семена, березовый сок и подобные лесные ресурсы.

Основными видами использования Магаданского городского лесничества для заготовки пищевых лесных ресурсов являются сенокошение, сбор дикорастущих ягод, грибов и орехов кедрового стланика. Леса имеют большие запасы ресурсов, но процент их использования незначителен.

Граждане и юридические лица (далее – лица) осуществляют заготовку пищевых лесных ресурсов и сбор лекарственных растений на основании договоров аренды лесного участка.

Заготовка пищевых лесных ресурсов и сбор лекарственных растений гражданами и юридическими лицами осуществляется в соответствии с лесохозяйственным регламентом.

Невыполнение лицами, осуществляющими использование лесов, лесохозяйственного регламента и проекта освоения лесов является основанием для досрочного расторжения договора аренды лесного участка.

Заготовленные пищевые лесные ресурсы и лекарственные растения являются, согласно части 1 статьи 20 Лесного кодекса РФ, собственностью арендатора лесного участка.

Лекарственное сырьё на территории городских лесов представлено плодами розы собачей. Потребность населения в лекарственном сырьё небольшая, соответственно, и заготовка их производится в крайне ограниченном количестве.

Граждане, юридические лица, которым предоставлено право использования лесов для заготовки пищевых лесных ресурсов и сбора лекарственных растений, должны применять способы и технологии, исключающие истощение имеющихся ресурсов.

Граждане также имеют право свободно и бесплатно пребывать в лесах и для собственных нужд осуществлять заготовку и сбор дикорастущих плодов, ягод, орехов, грибов, других пригодных для употребления в пищу

лесных ресурсов (пищевых лесных ресурсов) (статья 11 Лесного кодекса РФ).

Заготовка грибов должна проводиться способами, обеспечивающими сохранность их ресурсов. Сырьевые запасы ягодников в городских лесах достаточные для осваивания местным населением. При сборе грибов запрещается вырывать грибы с грибницей, переворачивать мох и лесную подстилку, а также уничтожать старые грибы.

Разрешённый ежегодный объём заготовок учитывает видовую продолжительность восстановления ресурсов.

Перечень съедобных грибов, разрешённых к заготовке, определяют отраслевые стандарты. По пищевой и товарной ценности съедобные грибы подразделяют на четыре категории:

I – белые, грузди (настоящие и жёлтые), рыжики;

II – подосиновики, подберезовики, маслята, грузди основные и синеющие, подгруздки, дубовики, шампиньоны обыкновенные;

III – моховики, лисички, грузди чёрные, опята, козляки, польские грибы, белянки, валуи, волнушки, шампиньоны полевые, сыроежки, строчки, сморчки;

IV – скрипицы, горькушки, серушки, зеленушки, рядовки, гладыши, вёшенки, грузди перечные, краснушки, толстушки, шампиньоны лесные.

На участках, занятых лесами, грибов в объёмах, представляющих интерес для их промышленной заготовки, нет. Приведённые виды грибов не встречаются повсеместно и используются местным населением для личных нужд.

Орехи, грибы и ягоды составляют прибавку к рациону местного населения.

Широко распространены ягоды: брусника, голубика, жимолость, черная смородина, красная смородина, морошка, водяника или шикша, шиповник, рябина.

На территории Магаданского городского лесничества известно около 200 видов съедобных грибов, что составляет больше 30% от их общего

видового состава.

Продуктивность пищевых лесных ресурсов и лекарственных растений высока. Урожайность ягод составляет от 100 кг/га, ореха кедрового стланика - 50 кг/га. Лекарственных растений, в т.ч. 15 видов, включенных в фармакологический реестр, - 200 кг/га корневищ, 50 кг/га сухих трав, 500 кг/га листьев брусники и багульника.

Урожайность голубики (по опросным данным) в благоприятные годы достигает 1300-2000 кг/га, обычно урожай колеблется от 50 до 200 кг/га. Урожайность съедобной жимолости на средних ягодниках - 300 кг/га, на лучших участках - до 1500 кг/га. Морошки особенно много в континентальной части области. В отдельные годы урожайность морошки составляет до 1000 кг/га на благоприятных участках. На средних участках в урожайные годы можно собрать морошки 300-400 кг/га.

Учет площадей ягодных, грибных и кедровых массивов не ведется, поэтому реальные данные об объемах этих ресурсах отсутствуют. При этом в окрестностях города и крупных поселков грибы и ягоды выбираются практически полностью.

Заготовка пищевых лесных ресурсов и сбор лекарственных растений несовместима с целевым назначением и выполняемыми полезными функциями городских лесов, поэтому этот вид использования в данном регламенте не проектируется и не планируется.

Таблица 2.4.1.1

Параметры использования лесов при заготовке пищевых лесных ресурсов
и сбора лекарственных растений

№ п/п	Вид пищевых лесных ресурсов, лекарственных растений	Единица измерения	Ежегодный допустимый объем заготовки
	Пищевые ресурсы:		
1.	Ягоды:		
1.1	шиповник собачий	т	0,5
1.2	брусника,	т	1,5
1.3	голубика,	т	7,2
	Итого ягод:	т	9,2
2.	Грибы:		
	Итого грибов:	т	0

№ п/п	Вид пищевых лесных ресурсов, лекарственных растений	Единица измерения	Ежегодный допустимый объем заготовки
3.	Орехи:		
3.1	Орех кедрового стланика	т	2,1
	Итого орехов:	т	2,1

На территории Магаданского городского лесничества заготовка пищевых лесных ресурсов и сбор лекарственных растений в промышленных целях не планируется.

Сбор пищевых лесных ресурсов на территории городских лесов носит любительский характер, промышленный сбор не производится.

Заготовка берёзового сока в промышленных объёмах не намечается.

В целях предотвращения лесонарушений при осуществлении отдыхающими побочных лесных пользований в лесах города необходимо устанавливать аншлаги, предупреждающие отдыхающих о сроках и нормах заготовок дикорастущих ягод и грибов.

Органы местного самоуправления, в период массовой заготовки ягод, грибов обязаны организовать охрану леса от пожаров и прочих лесонарушений, придавать процессу заготовок организованное и контролируемое начало, чтобы после завершения сезона заготовок сохранить экологическую обстановку в удовлетворительном состоянии.

Ниже перечислены права и обязанности лиц, осуществляющих использование лесов для заготовки пищевых лесных ресурсов и сбора лекарственных растений.

Граждане, юридические лица, использующие леса для заготовки пищевых лесных ресурсов и сбора лекарственных растений, имеют право:

- осуществлять использование лесов в соответствии с условиями договора аренды лесного участка;
- создавать согласно части 1 статьи 13 Лесного кодекса РФ лесную инфраструктуру (лесные дороги, лесные склады и другую);
- размещать согласно части 4 статьи 34 Лесного кодекса РФ на предоставленных лесных участках сушилки, грибоварни,

склады и другие временные постройки;

–иметь другие права, если их реализация не противоречит требованиям законодательства Российской Федерации.

Граждане, юридические лица, использующие леса для заготовки пищевых лесных ресурсов и сбора лекарственных растений, обязаны:

- составлять проект освоения лесов в соответствии с частью 1 статьи 88 Лесного кодекса РФ;
- соблюдать условия договора аренды лесного участка;
- осуществлять санитарно-оздоровительные мероприятия (вырубку погибших и поврежденных лесных насаждений, очистку лесов от захламления, загрязнения и иного негативного воздействия) в соответствии с пунктом 4 части 1 статьи 55 Лесного кодекса РФ;
- соблюдать требования Правил пожарной безопасности в лесах, утвержденных постановлением Правительства Российской Федерации от 07.10.2020 № 1614;
- в соответствии с частью 2 статьи 26 Лесного кодекса РФ подавать ежегодно лесную декларацию;
- в соответствии с частью 1 статьи 49 Лесного кодекса РФ представлять отчет об использовании лесов;
- в соответствии с частью 1 статьи 60 Лесного кодекса РФ представлять отчет об охране и о защите лесов;
- в соответствии с частью 4 статьи 91 Лесного кодекса РФ представлять в государственный лесной реестр в установленном порядке документированную информацию, предусмотренную частью 2 статьи 91 Лесного кодекса РФ;
- выполнять другие обязанности, предусмотренные законодательством РФ.

Требования к заготовке плодов шиповника и других отдельных видов пищевых и лекарственных лесных ресурсов следующие:

Заготовка дикорастущих плодов и ягод осуществляется строго в установленные сроки, зависящие от времени наступления массового созревания урожая.

Запрещается рубка плодоносящих ветвей и деревьев для заготовки плодов.

Заготовка грибов должна проводиться способами, обеспечивающими сохранность их ресурсов.

Запрещается вырывать грибы с грибницей, переворачивать при сборе грибов мох и лесную подстилку, а также уничтожать старые грибы.

Заготовка берёзового сока допускается на участках спелого леса не ранее чем за 5 лет до рубки.

Заготовка берёзового сока осуществляется способом подсочки в насаждениях, где проводятся выборочные рубки, разрешается с деревьев, намеченных в рубку.

Запрещается использовать для заготовки и сбора недревесных лесных ресурсов виды растений, занесенные в Красную книгу Российской Федерации, Красную книгу Магаданской области, признаваемые наркотическими средствами в соответствии с Федеральным законом от 08.01.1998 № 3-ФЗ «О наркотических средствах и психотропных веществах», а также включенные в перечень видов (пород) деревьев и кустарников, заготовка древесины которых не допускается, утвержденный приказом Рослесхоза от 05.12.2011 № 513.

Сбор лекарственных растений

Заготовка лекарственных растений допускается в объёмах, обеспечивающих своевременное восстановление растений и воспроизводство запасов сырья.

Повторный сбор сырья лекарственных растений на одной и той же площади допускается только после полного восстановления запасов сырья конкретного вида растения.

В развитие положений нормативных актов Российской Федерации в части использования лесов для заготовки пищевых лесных ресурсов и сбора лекарственных растений, Магаданской областной Думой принят областной закон от 09.11.2007 № 908-ОЗ «О регулировании лесных отношений в Магаданской области». В соответствии с указанным документом заготовка дикорастущих плодов, ягод, орехов, грибов, семян и подобных пищевых лесных ресурсов осуществляется в период их массового созревания.

Заготовка дикорастущих плодов и ягод осуществляется вручную, без применения механических приспособлений.

Заготовка грибов осуществляется путем срезания их ножом у основания гриба или осторожного выкручивания без нарушения лесной подстилки.

Заготовка орехов, шишек кедрового стланика осуществляется путем сбора орехов, шишек с кустарников или подбора опавших орехов, шишек с земли.

При заготовке пищевых лесных ресурсов и сборе лекарственных растений для собственных нужд граждане должны применять способы и технологии, обеспечивающие их своевременное восстановление и воспроизводство, а также исключаящие нанесение ущерба окружающей среде и биологическому разнообразию.

При заготовке пищевых лесных ресурсов и сборе лекарственных растений для собственных нужд запрещается рубка деревьев или кустарников и их ветвей, а также применение инструментов, повреждающих древесину.

2.4.2 Сроки заготовки и сбора

Сведения о сроках заготовки дикорастущих плодов, ягод, орехов, грибов и других пищевых лесных ресурсов доводятся уполномоченным органом Магаданской области не позднее, чем за месяц до их начала.

Сроки заготовки орехов, шишек кедрового стланика устанавливаются

ежегодно решением исполнительного органа государственной власти Магаданской области, уполномоченного в сфере лесных отношений. Информация о сроках заготовки орехов, шишек кедрового стланика доводится до сведения населения через средства массовой информации не позднее чем за двадцать дней до начала заготовки орехов, шишек кедрового стланика.

Заготовка березового сока осуществляется на участках спелого леса до распускания листьев на березе способом подсочки, которая производится с деревьев диаметром на высоте груди 20 сантиметров и более посредством сверления одного канала. После окончания проведения подсочки отверстия должны быть закрыты деревянной пробкой и замазаны варом, садовой замазкой или глиной с известью для предупреждения заболевания деревьев. Не допускается подсочка деревьев на лесных участках с редким древостоем, в зеленых зонах и лесопарковых зеленых поясах.

Сбор лекарственных растений осуществляется в зависимости от оптимального накопления в них биологически активных веществ.

Сбор плодов проводится в период их полного созревания, листьев - после окончания их роста, трав - в период цветения (кроме споровых растений), корней и корневищ - весной до начала вегетации и осенью после окончания вегетации, коры и чаги (березового гриба) - круглогодично, мхов и лишайников - в бесснежный период.

При отсутствии данных о сроках ведения повторных заготовок сырья для какого-либо вида лекарственного растения рекомендуется руководствоваться следующим:

- заготовка соцветий и надземных органов («травы») однолетних растений проводится на одной заросли один раз в 2 года;
- надземных органов («травы») многолетних растений — один раз в 4-6 лет; подземных органов большинства видов лекарственных растений — не чаще одного раза в 15-20 лет.

Сбором ягод, грибов занимается местное население для собственных нужд. Объемы этих заготовок не учитываются.

Заготовка лекарственных растений в промышленных целях на территории Магаданского городского лесничества не планируется.

2.4.3 Нормативы количества высверливаемых каналов в зависимости от диаметра ствола деревьев и класса бонитета насаждения при заготовке древесных соков

Для подсочки подбираются участки здорового леса I-III классов бонитета с полнотой не менее 0,4 и количеством деревьев на одном гектаре не менее 200 штук. В подсочку назначают деревья диаметром на высоте груди 20 см и более.

Заготовка берёзового сока в промышленных объёмах на территории Магаданского городского лесничества не намечается.

2.4.4 Параметры куста (высота, возраст) при заготовке папоротника-орляка

На территории Магаданского городского лесничества папоротник-орляк не произрастает и к заготовке не планируется.

2.4.5 Сроки разрешенного использования лесов для заготовки пищевых лесных ресурсов и сбора лекарственных растений

Договор аренды лесного участка, находящегося в государственной или муниципальной собственности, заключается на срок от десяти до сорока девяти лет.

РАЗДЕЛ 2.5. НОРМАТИВЫ, ПАРАМЕТРЫ И СРОКИ ИСПОЛЬЗОВАНИЯ ЛЕСОВ ДЛЯ ОСУЩЕСТВЛЕНИЯ ВИДОВ ДЕЯТЕЛЬНОСТИ В СФЕРЕ ОХОТНИЧЬЕГО ХОЗЯЙСТВА

2.5.1 Перечень и нормы проведения биотехнических мероприятий

Одним из существенных компонентов, повышающим эстетические качества лесных ландшафтов, является мир диких животных и птиц.

Продуктивность городских лесов в наличии охотничьих животных крайне низка ввиду антропогенного фактора (расположение на территории населенного пункта).

Использование лесов для ведения охотничьего хозяйства осуществляется в соответствии со статьей 36 Лесного кодекса РФ, Федеральным законом от 24.04.1995 № 52-ФЗ «О животном мире», Федеральным законом от 24.07.2009 № 209-ФЗ «Об охоте и о сохранении охотничьих ресурсов, и о внесении изменений в отдельные законодательные акты Российской Федерации», приказом Минприроды России от 24.07.2020 № 477 «Об утверждении правил охоты».

В соответствии с пунктом 2 части 2 статьи 116 Лесного кодекса РФ, в городских лесах запрещено осуществление видов деятельности в сфере охотничьего хозяйства.

Основными задачами, направленными на сохранение и обогащение биологического разнообразия диких животных и птиц, являются осуществление мероприятий для улучшения кормовой базы, а также гнездовых и защитных условий для птиц и животных.

Таблица 2.5.1

Наименование биотехнических мероприятий	Вид животного	Ед. изм.	Нормативные показатели
Солонцы с одновременной подкормкой из подрубленного осинника и сена	лось, дикий северный олень	шт./кг	1 на 1000 га по 30 кг соли
Комплексные подкормочные площадки	лось, дикий северный олень, снежный баран, бурый медведь, соболь	шт.	1 шт. на 1000 га
Устройство подкормочных площадок и опушечной линии	пушные звери, кроме соболя (волк, лисица, заяц, белка)	шт.	1 шт. на 1 км опушечной линии
Устройство порхалищ-галечников для птиц	гусь, утка, глухарь, рябчик, куропатка.	шт.	по мере необходимости
Заготовка веников для подкормки	лось, дикий северный олень, заяц	шт.	по мере необходимости

Разработка полного комплекса мер, в том числе - по биотехнии, проводится в рамках отдельных мероприятий.

2.5.2 Перечень разрешенных для размещения объектов охотничьей инфраструктуры

Согласно статье 53 Федерального закона от 24.07.2009 № 209-ФЗ «Об охоте и о сохранении охотничьих ресурсов, и о внесении изменений в отдельные законодательные акты Российской Федерации» к охотничьей инфраструктуре относятся предназначенные для осуществления видов деятельности в сфере охотничьего хозяйства объекты, в том числе:

- охотничьи базы,
- питомники диких животных,
- вольеры, другие временные постройки, сооружения,
- объекты благоустройства, перечень которых утверждается

Правительством Российской Федерации.

В соответствии со статьей 116 Лесного кодекса Российской Федерации, на территории Магаданского городского лесничества ведение охотничьего хозяйства запрещено и не планируется.

РАЗДЕЛ 2.6. НОРМАТИВЫ, ПАРАМЕТРЫ И СРОКИ ИСПОЛЬЗОВАНИЯ ЛЕСОВ ДЛЯ ВЕДЕНИЯ СЕЛЬСКОГО ХОЗЯЙСТВА

2.6.1 Сведения о площадях лесных участков, на которых возможно сенокошение, выпас сельскохозяйственных животных, пчеловодство, северное оленеводство, мараловодство, выращивание сельскохозяйственных культур и иной сельскохозяйственной деятельности, рыбоводство, а также соответствующие нормативы (допустимые объемы)

Согласно пункту 3 статьи 116 Лесного кодекса РФ ведение сельского

хозяйства в городских лесах запрещается.

В связи с этим параметры использования лесов для ведения сельского хозяйства не заполняются и не приводятся.

Таблица 2.6.1.1

Параметры использования лесов для ведения сельского хозяйства

№ п/п	Виды пользований	Единица измерения	Ежегодный допустимый объем
1	2	3	4
1.	Использование пашни	га	-
2.	Сенокошение	га/тонн	-
3.	Выпас сельскохозяйственных животных	га/голов	-
	а) в лесу	га/голов	-
	б) на выгонах, пастбищах	га/голов	-
4.	Пчеловодство		-
	а) медоносы:		-
	Липа	га	-
	Травы	га	-
	б) медопродуктивность:		-
	Липа	кг/га	-
	Травы	кг/га	-
	в) возможное к содержанию количество пчелосемей	Кол-во пчелосемей	-
5.	Северное оленеводство	га/голов	-
6.	Выращивание сельскохозяйственных культур	га	-
7.	Иная сельскохозяйственная деятельность	га	-

РАЗДЕЛ 2.7. НОРМАТИВЫ, ПАРАМЕТРЫ И СРОКИ РАЗРЕШЕННОГО ИСПОЛЬЗОВАНИЯ ЛЕСОВ ДЛЯ ОСУЩЕСТВЛЕНИЯ НАУЧНО-ИССЛЕДОВАТЕЛЬСКОЙ И ОБРАЗОВАТЕЛЬНОЙ ДЕЯТЕЛЬНОСТИ

Объектами научно-исследовательской деятельности могут быть все лесные участки Магаданского городского лесничества, достаточно разнообразные по таксационным показателям и пространственному размещению.

Для осуществления научно-исследовательской деятельности, образовательной деятельности лесные участки, в соответствии со статьей 40 Лесного кодекса РФ, предоставляются государственным и муниципальным

учреждениям в постоянное (бессрочное) пользование, другим научным и образовательным организациям – в аренду. В соответствии со статьей 40 Лесного кодекса РФ, леса могут использоваться для осуществления научно-исследовательской деятельности, образовательной деятельности научными организациями, образовательными организациями.

Правила использования лесов для осуществления научно-исследовательской деятельности, образовательной деятельности устанавливаются уполномоченным федеральным органом исполнительной власти.

В соответствии с пунктом 3 статьи 72 Лесного кодекса Российской Федерации, договор аренды лесного участка для осуществления научно-исследовательской и образовательной деятельности заключается на срок от 10 до 49 лет.

Использование лесов для научно-исследовательской и образовательной деятельности осуществляется в соответствии с Правилами использования лесов для осуществления научно-исследовательской деятельности, образовательной деятельности, утверждёнными приказом Рослесхоза от 27.07.2020 № 487, которые разрешают:

- осуществлять использование лесов в соответствии с условиями договора аренды лесного участка;
- устанавливать специальные знаки, информационные и иные указатели, отграничивающие территорию, на которой осуществляется образовательная деятельность, научно-исследовательская деятельность;
- осуществлять рубку лесных насаждений в научных и образовательных целях;
- создавать согласно части 1 статьи 13 Лесного кодекса РФ лесную инфраструктуру (лесные дороги, лесные склады и другую);
- осуществлять экспериментальную деятельность по использованию, охране, защите, воспроизводству лесов в целях

разработки, опытно-производственной проверки и внедрения результатов научно-исследовательских, опытно-конструкторских работ;

–проводить испытания химических, биологических и иных средств для изучения их влияния на экологическую систему леса;

–создавать и использовать объекты научной и учебно-практической базы;

–иметь другие права, если их реализация не противоречит требованиям законодательства Российской Федерации.

При использовании лесных участков для осуществления научно-исследовательской и образовательной деятельности необходимо обеспечить выполнение требований Правил санитарной безопасности в лесах, утверждённых постановлением Правительства Российской Федерации от 09.12.2020 № 2047, и Правил пожарной безопасности в лесах, утверждённых постановлением Правительства Российской Федерации от 07.10.2020 №1614.

При осуществлении использования лесов для научно-исследовательской деятельности, образовательной деятельности, не допускается:

–повреждение лесных насаждений, растительного покрова и почв за пределами предоставленного лесного участка;

–захламление предоставленного лесного участка и территории за его пределами строительным и бытовым мусором, отходами древесины, иными видами отходов;

–загрязнение площади предоставленного лесного участка и территории за его пределами химическими и радиоактивными веществами.

Невыполнение гражданами и юридическими лицами, использующими леса для осуществления научно-исследовательской деятельности, образовательной деятельности, проекта освоения лесов является основанием для досрочного расторжения договора аренды (договора бессрочного

пользования) лесного участка.

На момент проведения лесоустроительных работ, разработки настоящего регламента, договоры аренды по данному виду использования лесов на территории Магаданского городского лесничества, отсутствуют.

РАЗДЕЛ 2.8. НОРМАТИВЫ, ПАРАМЕТРЫ И СРОКИ ИСПОЛЬЗОВАНИЯ ЛЕСОВ ДЛЯ ОСУЩЕСТВЛЕНИЯ РЕКРЕАЦИОННОЙ ДЕЯТЕЛЬНОСТИ

2.8.1 Нормативы использования лесов для осуществления рекреационной деятельности (допустимая рекреационная нагрузка по типам ландшафтов и другое)

Согласно статье 41 Лесного кодекса РФ леса могут использоваться для осуществления рекреационной деятельности в целях организации отдыха, туризма, физкультурно-оздоровительной и спортивной деятельности.

Оценка потенциальных рекреационных возможностей лесов, функциональное зонирование и архитектурно-планировочное решение территории осуществляется при разработке проектов районной планировки и схем генеральных планов зеленых зон. Проекты районной планировки составляют соответствующие градостроительные организации.

Таблица 2.8.1.1

Нормативы использования лесов для осуществления рекреационной
деятельности (допустимая рекреационная нагрузка по типам ландшафтов и
др.)

Группы пространств		Типы пространств			
Наименование	индекс	Характеристика	Общая сомкнутость полога леса	Индекс	Шифр
Закрытые	1	Древостой горизонтальной сомкнутости	1,0...0,6	1a	1
		Древостой вертикальной сомкнутости с учетом яруса подроста и подлеска, высотой	1,0...0,6	1б	2

Группы пространств		Типы пространств			
Наименование	индекс	Характеристика	Общая сомкнутость полого леса	Индекс	Шифр
		более 1,5 м			
Полуоткрытые	2	Изреженные древостои с равномерным размещением деревьев с редким подростом высотой более 1,5 м, или без подроста и подлеска	0,5...0,3	2а	3
		Изреженные древостои с неравномерным размещением деревьев с редким подростом и подлеском высотой более 1,5 м, или без подроста и подлеска	0,5...0,3 (в группах 0,7...0,6)	2б	1
		Молодняки высотой более 1,5 м	0,5...0,4	2в	5
Открытые	3	Редины, участки с единичными деревьями, с наличием редкого возобновления кустарников, независимо от их высоты	0,2...0,1	3а	6
		Участки с наличием возобновления леса или кустарников высотой до 1,5 м (вне зависимости от густоты)		3б	7
		Участки без древесно-кустарниковой растительности		3в	8

Таблица 2.8.1.2

Рекреационные нагрузки для насаждений в равнинных условиях, чел.-дн/га

Стадия дигрессии	Класс устойчивости				
	1	2	3	4	5
1	1,5/0-3,0	1,0/0-2,0	0,6/0-1,2	0,3/0-0,7	0,1/0-0,3
2	4, /3,0-6,0	3,0/2,0-4,0	1,8/1,2-2,5	1,0/0,7-1,4	0,5/0,3-0,7
3	11,9/6,0-17,8	8,0/4,0-12,0	5,0/2,5-7,5	2,9/1,4-4,4	1,4/0,7-2,1
4	26,6/17,8-35,5	17,9/12,0-23,8	11,2/7,5-15,0	6,5/4,4-8,7	3,1/2,1-4,2
5	47,1/35,5-58,8	31,7/23,8-39,6	20,0/15,0-25,0	11,5/8,7-14,4	5,5/ 4,2-6,8

Примечание: в числителе – среднее значение рекреационной нагрузки для определённой стадии дигрессии; в знаменателе – диапазон изменения этих нагрузок в процессе постоянного и непрерывного воздействия на природные комплексы.

На лесных участках, представленных для осуществления рекреационной деятельности, подлежат сохранению природные ландшафты, объекты животного мира, растительного мира, водные объекты.

Для осуществления рекреационной деятельности лесные участки

предоставляются государственным учреждениям, муниципальным учреждениям в постоянное (бессрочное) пользование, другим лицам – в аренду. Правила использования лесов для осуществления рекреационной деятельности регламентированы статьей 41 Лесного кодекса Российской Федерации.

Использование Магаданского городского лесничества для рекреационной деятельности возможно на всей их территории.

Исходя из категории защитных лесов Городского округа «Город Магадан», их целевого и функционального назначения, исторически сложившихся мест отдыха людей, потенциальной востребованности, использование лесных участков для осуществления рекреационной деятельности определено приоритетным видом использования лесов в кварталах.

2.8.2 Перечень кварталов и (или) частей кварталов зоны рекреационной деятельности, в том числе перечень кварталов и (или) их частей, в которых допускается возведение физкультурно-оздоровительных, спортивных и спортивно-технических сооружений

Таблица 2.8.2.1

Перечень кварталов и (или) частей кварталов зоны рекреационной деятельности, в том числе перечень кварталов и (или) их частей, в которых допускается возведение физкультурно-оздоровительных, спортивных и спортивно-технических сооружений

Наименование участкового лесничества	Перечень кварталов и их частей	Площадь, га
Магаданское городское лесничество	1-130	16 927

На время действия лесохозяйственного регламента запроектировано благоустройство лыжной трассы на территории, граничащей с кварталами 114 и 115. В качестве рекомендаций для Магаданского городского

лесничества целесообразно в указанных кварталах запланировать размещение элементов благоустройства для пребывания граждан.

2.8.3 Функциональное зонирование территории зоны рекреационной деятельности

Функциональные зоны в городских лесах представляют собой участки, которые выделяются в целях дифференциации режима использования, охраны, защиты и воспроизводства лесов (городских лесов).

Под функциональным зонированием территории понимается разделение рекреационной территории на зоны в соответствии с их природными особенностями, видами использования и другими факторами. Выделяется несколько функциональных зон, а именно:

- зона активного отдыха (интенсивного рекреационного использования) формируется вокруг населенных пунктов и оздоровительных учреждений, в неё входят участки с хорошей транспортной доступностью и благоприятными санитарно-гигиеническими условиями;

- зона прогулочного отдыха (ограниченного рекреационного использования) предназначена для прогулок, сбора ягод, грибов; прилегает к зоне активного отдыха и занимает (при отсутствии других зон) оставшуюся рекреационную территорию;

- зона фаунистического покоя на территории зоны посещаемость не должна превышать 1 человек на 1 га. Зона создается для обеспечения оптимальных условий для обитания и размножения лесной фауны;

- восстановительная зона выделяется в местах, где произошли гибель лесных насаждений либо существенное снижение их устойчивости и требуется длительное (в течение не менее 10 лет) осуществление комплекса мероприятий по воспроизводству лесов;

- мемориальная зона выделяется вокруг охраняемых историко-культурных объектов;

- научно-историческая зона выделяется вокруг особо охраняемых

природных объектов, отнесенных к памятникам природы или имеющих большую научную и историческую ценность.

В городских лесах Магаданского лесничества, которые имеют хорошо сложившиеся, устойчивые природные ландшафты, сформированную рекреационную инфраструктуру либо в случаях, когда не требуется дифференциация режима использования, охраны, защиты и воспроизводства лесов, функциональные зоны могут не выделяться.

С учётом сложившейся структуры отдыха, наличия особо охраняемых природных территорий местного значения, в Магаданском городском лесничестве можно выделить три функциональные зоны: зона активного отдыха, зона прогулочного отдыха, зона фаунистического покоя.

Зона активного отдыха выделяется в кв. 47, 63, 67, 68. Вся зона примыкает к автодороге и эти кварталы наиболее посещаемы населением для кратковременного отдыха.

Подготовку территории зоны активного отдыха под рекреацию следует вести в двух направлениях:

- проведения ухода за насаждениями (выборка отставших в росте, сухостойных, суховершинных, зараженных, опасных и валежных деревьев для уменьшения сомкнутости и повышение санитарного состояния и эстетической привлекательности);
- благоустройство территории путем устройства достаточно разветвленной дорожно-тропиночной сети, различного назначения площадок (спортивно-игровых, детских, смотровых, пикниковых, для размещения временных объектов торговли и сервисного обслуживания и т.п.), автостоянок, пикниковых мест, а также размещения беседок, навесов от дождя, лесной стилизованной мебели и других малых архитектурных форм – для повышения рекреационной привлекательности насаждений и снижения отрицательного рекреационного воздействия со стороны отдыхающих.

Дорожно-тропиночная сеть, как основной разгрузочный элемент, должна занимать 7-10 % территории. Остальные объекты – в зависимости от

конкретных условий и рекреационной направленности.

Конкретный перечень необходимых для осуществления рекреационной деятельности объектов, их количество и пространственное размещение приводятся в проекте освоения лесов.

Зона прогулочного отдыха. Это участки, имеющие пути подъезда, с наличием хорошо проходимых и просматриваемых выделов. Отличительной чертой является высокая (6-20 чел/га) посещаемость со свободным режимом пользования и, соответственно, наличие деградации. Здесь чаще всего паркуются машины, складывается мусор. Данные участки наиболее нуждаются в благоустройстве и организации мест отдыха населения. Прогулочная зона в городских лесах Магаданского городского лесничества не выделяется.

Зона фаунистического покоя. (кв.кв. 24, 25, 26, 123, 124, 126, 127, 128, 129, 130, 88, 89, 90, 91, 92, 93, 96, 72, 73, 83, 84, 85, 105, 106, 107, 21, 22, 23, 31). Данная часть лесов расположена на особо охраняемых природных территориях Магаданского городского лесничества. Рекреационная нагрузка этой зоны относительно слабая (до 3-х чел./га), не равномерная по времени и по территории.

2.8.4 Перечень временных построек на лесных участках и нормативы их благоустройства

В соответствии с действующим законодательством, для создания указанных объектов необходима разработка проекта освоения лесов для осуществления рекреационной деятельности с передачей указанного лесного участка в постоянное бессрочное пользование (аренду) с возможностью последующей эксплуатации, в которых будут закреплены все проектные решения.

2.8.5 Параметры и сроки использования лесов для осуществления рекреационной деятельности

Использование лесов для осуществления рекреационной деятельности осуществляется в соответствии с Правилами использования лесов для осуществления рекреационной деятельности, утвержденными приказом Минприроды России от 09.11.2020 № 908. При этом оно не должно препятствовать праву граждан пребывать в лесах.

При использовании лесных участков для осуществления рекреационной деятельности необходимо обеспечить выполнение требований Правил санитарной безопасности в лесах, утверждённых постановлением Правительства Российской Федерации от 09.12.2020 № 2047, и Правил пожарной безопасности в лесах, утверждённых постановлением Правительства Российской Федерации от 07.10.2020 № 1614.

При определении размеров участков, выделяемых для осуществления рекреационной деятельности, необходимо руководствоваться оптимальной рекреационной нагрузкой на лесные экосистемы при соблюдении условий предупреждения и предотвращения ущерба лесным насаждениям и окружающей природной среде.

Граждане и юридические лица используют лесные участки для осуществления рекреационной деятельности на основании договоров аренды и в соответствии с проектом освоения лесов, прошедшим государственную или муниципальную экспертизу.

Невыполнение гражданами и юридическими лицами, использующими леса для осуществления рекреационной деятельности, проекта освоения лесов является основанием для досрочного расторжения договора аренды лесного участка.

В соответствии с пунктом 3 статьи 72 Лесного кодекса РФ, договор аренды лесного участка для осуществления рекреационной деятельности заключается на срок от 10 до 49 лет.

Использование лесов для организации рекреационной деятельности осуществляется способами, не наносящими вреда окружающей среде и здоровью человека.

На лесных участках, предоставленных для осуществления рекреационной деятельности, подлежат сохранению природные ландшафты, объекты животного мира, растительного мира, водные объекты.

Использование лесов для осуществления рекреационной деятельности в случае невозможности соблюдения охраны редких и находящихся под угрозой исчезновения деревьев, кустарников, лиан, иных лесных растений, занесенных в Красную книгу Российской Федерации или Красную книгу субъекта Российской Федерации, не допускается.

При осуществлении рекреационной деятельности в лесах допускаются строительство, реконструкция и эксплуатация объектов капитального строительства для оказания услуг в сфере туризма, развития физической культуры и спорта, организации отдыха и укрепления здоровья граждан, а также возведение для указанных целей некапитальных строений, сооружений, предусмотренных перечнем объектов капитального строительства, не связанных с созданием лесной инфраструктуры, и перечнем некапитальных строений, сооружений, не связанных с созданием лесной инфраструктуры, указанными в части 10 статьи 21 и части 3 статьи 21.1 Лесного кодекса.

Размещение таких объектов капитального строительства и некапитальных строений, сооружений допускается на участках, не занятых лесными насаждениями.

При осуществлении рекреационной деятельности в лесах допускается осуществлять благоустройство соответствующих лесных участков.

Учитывая значительные сроки и средства, необходимые для обустройства лесных участков с целью обеспечения рекреационной привлекательности и минимизации негативных последствий антропогенного воздействия, целесообразно заключать договор аренды лесного участка для осуществления рекреационной деятельности на длительный срок.

РАЗДЕЛ 2.9. НОРМАТИВЫ, ПАРАМЕТРЫ И СРОКИ

ИСПОЛЬЗОВАНИЯ ЛЕСОВ ДЛЯ СОЗДАНИЯ ЛЕСНЫХ ПЛАНТАЦИЙ И ИХ ЭКСПЛУАТАЦИИ

Создание лесных плантаций и их эксплуатация представляют собой предпринимательскую деятельность, связанную с выращиванием лесных насаждений определённых пород (целевых пород).

Лесные плантации могут создаваться на землях лесного фонда и землях иных категорий.

На лесных плантациях проведение рубок лесных насаждений и осуществление подсочки лесных насаждений допускаются без ограничений.

Использование городских лесов в целях создания лесных плантаций, учитывая их целевое назначение, не планируется.

РАЗДЕЛ 2.10. НОРМАТИВЫ, ПАРАМЕТРЫ И СРОКИ ИСПОЛЬЗОВАНИЯ ЛЕСОВ ДЛЯ ВЫРАЩИВАНИЯ ПЛОДОВЫХ, ЯГОДНЫХ, ДЕКОРАТИВНЫХ РАСТЕНИЙ И ЛЕКАРСТВЕННЫХ РАСТЕНИЙ

Использование лесов для выращивания лесных плодовых, ягодных, декоративных растений, лекарственных растений осуществляется в соответствии со статьей 39 Лесного кодекса Российской Федерации и соответствующими Правилами по использованию лесов (Приказ Минприроды России от 28.07.2020 № 497 «Об утверждении Правил использования лесов для выращивания лесных плодовых, ягодных, декоративных растений, лекарственных растений»).

Выращивание лесных плодовых, ягодных, декоративных растений, лекарственных растений представляет собой предпринимательскую деятельность, связанную с получением плодов, ягод, декоративных растений, лекарственных растений и подобных лесных ресурсов.

Для выращивания лесных плодовых, ягодных, декоративных растений, лекарственных растений используют, в первую очередь, не лесные земли из состава земель лесного фонда, а также необлесившиеся лесосеки, прогалины

и другие не покрытые растительностью земли, на которых невозможно естественное возобновление леса до посадки на них лесных культур, земли, подлежащие рекультивации.

Для выращивания лесных плодовых, ягодных, декоративных растений, лекарственных растений под пологом леса могут использоваться участки малоценных насаждений, не намеченные под реконструкцию.

Использование лесных участков, на которых встречаются виды растений, занесённые в Красную книгу Российской Федерации, красные книги субъектов Российской Федерации, для выращивания лесных плодовых, ягодных, декоративных растений, лекарственных растений запрещается в соответствии со статьей 59 Лесного кодекса РФ.

В условиях Магаданского городского лесничества, передача их для выращивания лесных плодовых, ягодных, декоративных и иных растений, наименее целесообразна.

В соответствии с частью 3 статьи 72 Лесного кодекса РФ договор аренды лесного участка, находящегося в государственной или муниципальной собственности, о предоставлении его для выращивания лесных плодовых, ягодных, декоративных растений, лекарственных растений заключается на срок от 10 до 49 лет.

Арендаторы находящихся в государственной или муниципальной собственности лесных участков, надлежащим образом исполнившие договоры аренды лесных участков, по истечении сроков действия этих договоров имеют право на заключение новых договоров аренды таких лесных участков без проведения торгов в следующих случаях: лесные участки предоставлены в аренду без проведения торгов; лесные участки предоставлены в аренду на торгах на срок более десяти лет.

Указанный вид использования для участка городских лесов не планируется.

РАЗДЕЛ 2.11. НОРМАТИВЫ, ПАРАМЕТРЫ И СРОКИ

ИСПОЛЬЗОВАНИЯ ЛЕСОВ ДЛЯ ВЫРАЩИВАНИЯ ПОСАДОЧНОГО МАТЕРИАЛА ЛЕСНЫХ РАСТЕНИЙ (САЖЕНЦЕВ, СЕЯНЦЕВ)

Выращивание посадочного материала лесных растений (саженцев, сеянцев) – один из видов использования лесов, предусмотренных ст. 25 Лесного кодекса РФ, не запрещённых на территории Магаданского городского лесничества.

В соответствии со статьей 39.1 Лесного кодекса РФ лесные участки для выращивания посадочного материала лесных растений (саженцев, сеянцев) предоставляются государственным учреждениям, муниципальным учреждениям в постоянное (бессрочное) пользование, другим лицам – в аренду. Порядок использования лесов для выполнения работ по выращиванию посадочного материала лесных растений (саженцев, сеянцев) утверждён Приказом Минприроды России от 12.10.2021 № 737.

Лица, использующие леса для выращивания посадочного материала лесных растений (саженцев, сеянцев), имеют право:

- осуществлять использование лесов в соответствии с условиями договора аренды лесного участка;
- создавать, согласно части 1 статьи 13 Лесного кодекса РФ, лесную инфраструктуру (лесные дороги, лесные склады и другую);
- размещать, согласно части 2 статьи 39.1 Лесного кодекса РФ, на предоставленных лесных участках теплицы, другие строения и сооружения;
- иметь другие права, если их реализация не противоречит требованиям законодательства Российской Федерации.

Лица, использующие леса для выращивания посадочного материала лесных растений (саженцев, сеянцев), обязаны:

- составлять проект освоения лесов в соответствии с частью 1 статьи 88 Лесного кодекса РФ;

- осуществлять использование лесов в соответствии с проектом освоения лесов;
- соблюдать условия договора аренды лесного участка;
- осуществлять использование лесов для выращивания посадочного материала лесных растений (саженцев, сеянцев) способами и технологиями, предотвращающими возникновение эрозии почв, исключая или ограничивающими негативное воздействие на последующее воспроизводство лесов, а также на состояние водных и других природных объектов;
- соблюдать правила пожарной и санитарной безопасности в лесах;
- в соответствии с частью 2 статьи 26 Лесного кодекса РФ подавать ежегодно лесную декларацию;
- в соответствии с частью 1 статьи 49 Лесного кодекса РФ представлять отчёт об использовании лесов;
- в соответствии с частью 1 статьи 60 Лесного кодекса РФ представлять отчёт об охране и о защите лесов;
- в соответствии с частью 4 статьи 91 Лесного кодекса РФ представлять в государственный лесной реестр в установленном порядке документированную информацию, предусмотренную частью 2 статьи 91 Лесного кодекса РФ;
- выполнять другие обязанности, предусмотренные законодательством Российской Федерации.

Для выращивания посадочного материала лесных растений используют, в первую очередь, не покрытые лесом земли из состава земель лесного фонда, а также необлесившиеся лесосеки, прогалины и другие, не покрытые лесной растительностью, земли иных категорий, на которых располагаются леса. С этой целью используются улучшенные и сортовые семена лесных растений или, если такие семена отсутствуют, нормальные семена лесных растений.

Срок использования лесных участков для выращивания посадочного материала лесных растений (саженцев, сеянцев) и их эксплуатации определяется сроком потребности в этом общества, юридического лица или гражданина.

Указанный вид использования для Магаданского городского лесничества не планируется.

РАЗДЕЛ 2.12. НОРМАТИВЫ, ПАРАМЕТРЫ И СРОКИ ИСПОЛЬЗОВАНИЯ ЛЕСОВ ДЛЯ ВЫПОЛНЕНИЯ РАБОТ ПО ГЕОЛОГИЧЕСКОМУ ИЗУЧЕНИЮ НЕДР, ДЛЯ РАЗРАБОТКИ МЕСТОРОЖДЕНИЙ ПОЛЕЗНЫХ ИСКОПАЕМЫХ

Использование лесов для выполнения работ по геологическому изучению недр, разработке полезных ископаемых осуществляется в соответствии с Федеральным Законом «О недрах», статьей 43 Лесного кодекса РФ, Порядком использования лесов для выполнения работ по геологическому изучению недр, для разработки месторождений полезных ископаемых (Приказ Рослесхоза от 07.07.2020 №417 «Об утверждении порядка использования лесов для выполнению работ по геологическому изучению недр, для разработки месторождений полезных ископаемых).

Использование лесов для выполнения работ по разведке и добыче полезных ископаемых в городских лесах согласно Лесному кодексу РФ (ст. 116, часть 1 п. 4) запрещена.

Выполнение работ по геологическому изучению недр в городских лесах допускается, если выполнение таких работ не влечёт за собой проведение рубок лесных насаждений (приказ Минприроды России от 07.07.2020 №417 «Об утверждении правил использования лесов для осуществления геологического изучения недр, разведки и добычи полезных ископаемых и перечня случаев использования лесов в целях осуществления геологического изучения недр, разведки и добычи полезных ископаемых без

предоставления лесного участка, с установлением или без установления сервитута»).

Кроме того, необходимо учесть, что данные мероприятия на ООПТ местного значения также запрещены.

Указанный вид использования для участка городских лесов нецелесообразен.

РАЗДЕЛ 2.13. НОРМАТИВЫ, ПАРАМЕТРЫ И СРОКИ ИСПОЛЬЗОВАНИЯ ЛЕСОВ ДЛЯ СТРОИТЕЛЬСТВА И ЭКСПЛУАТАЦИИ ВОДОХРАНИЛИЩ И ИНЫХ ИСКУССТВЕННЫХ ВОДНЫХ ОБЪЕКТОВ, А ТАКЖЕ ГИДРОТЕХНИЧЕСКИХ СООРУЖЕНИЙ И СПЕЦИАЛИЗИРОВАННЫХ ПОРТОВ

Использование лесов для строительства и эксплуатации водохранилищ и иных искусственных водных объектов, а также гидротехнических сооружений осуществляется в соответствии со статьями 21, 44 Лесного кодекса РФ.

Лесные участки, предоставляемые для строительства и эксплуатации водохранилищ и иных искусственных водных объектов, а также гидротехнических сооружений, используются в соответствии с Водным кодексом Российской Федерации.

В городских лесах запрещено строительство и эксплуатация объектов капитального строительства, за исключением гидротехнических сооружений (ст. 116 Лесного кодекса Российской Федерации).

Рассматриваемое использование лесов относится к видам, которые осуществляются без изъятия лесных ресурсов, но невозможны без предоставления лесных участков (части 2 и 3 статьи 44 Лесного кодекса РФ).

Вместе с тем необходимо учитывать, что, помимо лесного участка, для строительства и эксплуатации водохранилищ и иных искусственных водных объектов, а также гидротехнических сооружений может потребоваться и предоставление в пользование водного объекта.

Согласно статье 11 Водного кодекса Российской Федерации размещение причалов, а также размещение и строительство гидротехнических сооружений, в том числе мелиоративных систем, возможно только на основании решений о предоставлении водных объектов в пользование. Правила подготовки и принятия решения о предоставлении водного объекта в пользование утверждены Постановлением Правительства Российской Федерации от 19.01.2022 № 18.

Лесные участки, находящиеся в государственной или муниципальной собственности, для строительства и эксплуатации водохранилищ и иных искусственных водных объектов, а также гидротехнических сооружений и специализированных портов могут предоставляться в постоянное (бессрочное) пользование, аренду или безвозмездное срочное пользование. Кроме того, такие лесные участки также могут быть обременены сервитутами.

В соответствии с частью 3 статьи 72 и частью 3 статьи 74 Лесного кодекса РФ указанные лесные участки для названных целей предоставляются в аренду на срок от одного года до сорока девяти лет без проведения аукционов на основании решений органов государственной власти или органов местного самоуправления.

Право собственности на древесину, полученную от рассматриваемого использования лесов, расположенных на землях лесного фонда, принадлежит Российской Федерации (часть 2 статьи 20 Лесного кодекса РФ).

При использовании водных объектов граждане и юридические лица обязаны осуществлять производственно-технологические, мелиоративные, агротехнические, гидротехнические, санитарные и другие мероприятия, обеспечивающие охрану водных объектов.

При размещении, проектировании, строительстве, реконструкции, вводе в эксплуатацию хозяйственных и других объектов, а также при внедрении новых технологических процессов должно учитываться их влияние на состояние водных объектов и окружающую природную среду.

Запрещается ввод в эксплуатацию:

- хозяйственных и других объектов, в том числе фильтрующих накопителей, захоронений отходов, городских и других свалок, не оборудованных устройствами, очистными сооружениями, предотвращающими загрязнение, засорение, истощение водных объектов и вредное воздействие вод; - оросительных, обводнительных и осушительных систем, водохранилищ, плотин, каналов и других гидротехнических сооружений до проведения мероприятий, предотвращающих вредное воздействие вод.

Указанный вид использования для участка городских лесов нецелесообразен.

РАЗДЕЛ 2.14. НОРМАТИВЫ, ПАРАМЕТРЫ И СРОКИ ИСПОЛЬЗОВАНИЯ ЛЕСОВ ДЛЯ СТРОИТЕЛЬСТВА, РЕКОНСТРУКЦИИ, ЭКСПЛУАТАЦИИ ЛИНЕЙНЫХ ОБЪЕКТОВ

Лесные участки, находящиеся в государственной или муниципальной собственности, предоставляются гражданам, юридическим лицам для строительства, реконструкции, эксплуатации линейных объектов в аренду, безвозмездное срочное или постоянное (бессрочное) пользование в соответствии с Гражданским кодексом Российской Федерации, Земельным кодексом Российской Федерации и со статьями 9, 21, 45 и 74 Лесного кодекса РФ.

Использование лесов для строительства, реконструкции, эксплуатации линий электропередач, линий связи, дорог, трубопроводов и других линейных объектов осуществляется в соответствии со статьями 21, 45 Лесного кодекса РФ, Приказом Минприроды России от 10.07.2020 № 434 «Об утверждении Правил использования лесов для строительства, реконструкции, эксплуатации линейных объектов и перечня случаев использования лесов для строительства, реконструкции, эксплуатации линейных объектов без предоставления лесного участка, с установлением

или без установления сервитута, публичного сервитута» и «Правилами установления охранных зон объектов электросетевого хозяйства и особых условий использования земельных участков, расположенных в границах таких зон», утверждёнными Постановлением Правительства Российской Федерации от 24.02.2009 № 160.

Строительство, реконструкция и эксплуатация объектов, не связанных с созданием лесной инфраструктуры, на землях лесного фонда допускаются для использования линий электропередачи, линий связи, дорог, трубопроводов и других линейных объектов.

Для строительства, реконструкции и эксплуатации линий электропередачи, линий связи, дорог, трубопроводов и других линейных объектов (далее - линейные объекты) лесные участки, находящиеся в государственной или муниципальной собственности, предоставляются гражданам и юридическим лицам в соответствии со статьями 9 и 71 Лесного кодекса РФ.

В городских лесах запрещено строительство и эксплуатация объектов капитального строительства, за исключением гидротехнических сооружений (пункт 5 части 2 статьи 116 Лесного кодекса РФ).

Таким образом, создание и размещение строительных объектов на территории городских лесов запрещено. В случае принятия решение о необходимости размещения строительных объектов на участках, расположенных под лесами, необходимо выводить их из состава городских лесов, без уменьшения площади Магаданского городского лесничества.

РАЗДЕЛ 2.15. НОРМАТИВЫ, ПАРАМЕТРЫ И СРОКИ ИСПОЛЬЗОВАНИЯ ЛЕСОВ ДЛЯ ПЕРЕРАБОТКИ ДРЕВЕСИНЫ И ИНЫХ ЛЕСНЫХ РЕСУРСОВ

Для переработки древесины и иных лесных ресурсов необходимо создание лесоперерабатывающей инфраструктуры. В защитных лесах создание лесоперерабатывающей инфраструктуры запрещено статьей 14

Лесного Кодекса РФ, соответственно данный вид использования лесов не может быть осуществлен на территории Магаданского городского лесничества.

РАЗДЕЛ 2.16. НОРМАТИВЫ, ПАРАМЕТРЫ И СРОКИ ИСПОЛЬЗОВАНИЯ ЛЕСОВ ДЛЯ ОСУЩЕСТВЛЕНИЯ РЕЛИГИОЗНОЙ ДЕЯТЕЛЬНОСТИ

Использование лесов городского округа «Город Магадан» для осуществления религиозной деятельности не противоречит их целевому назначению, и может осуществляться религиозными организациями в соответствии с Федеральным законом от 26.09.1997 № 125-ФЗ «О свободе совести и о религиозных объединениях».

В соответствии со статьей 47 Лесного кодекса Российской Федерации, лесные участки, находящиеся в государственной или муниципальной собственности, предоставляются религиозным организациям для осуществления религиозной деятельности в безвозмездное срочное пользование.

На территории Магаданского городского лесничества лесные участки, предоставленные официально зарегистрированным религиозным концессиям, отсутствуют.

По всем видам использования лесов, разрешенным на территории Магаданского городского лесничества, но не востребованным в настоящее время, при возникновении соответствующей необходимости, нормативы, параметры, могут быть рассмотрены в качестве дополнения в настоящий лесохозяйственный регламент.

Сроки разрешенного использования лесов для всех видов использования лесов определяются в соответствии с договорами аренды и проектной документацией арендатора.

РАЗДЕЛ 2.17. ТРЕБОВАНИЯ К ОХРАНЕ, ЗАЩИТЕ И

ВОСПРОИЗВОДСТВУ ЛЕСОВ

В соответствии со статьями 51, 61 Лесного кодекса РФ охрана, защита и воспроизводство лесов Магаданского городского лесничества осуществляются органами местного самоуправления в пределах их полномочий, определенных статьей 84 Лесного кодекса РФ.

Согласно статье 19 Лесного кодекса РФ, мероприятия по сохранению лесов могут осуществляться государственными (муниципальными) бюджетными и автономными учреждениями, подведомственными федеральным органам исполнительной власти, органам исполнительной власти субъектов Российской Федерации, органам местного самоуправления, в пределах полномочий указанных органов. Мероприятия по охране, защите и воспроизводству лесов Магаданского городского лесничества предлагается выполнять силами МБУ «Магаданский городской лесхоз».

Невыполнение гражданами, юридическими лицами, осуществляющими использование лесов, лесохозяйственного регламента и проекта освоения лесов в части охраны, защиты лесов и их воспроизводства является основанием для досрочного расторжения договоров аренды лесных участков, а также для принудительного прекращения права постоянного (бессрочного) пользования лесным участком или права безвозмездного срочного пользования лесным участком.

2.17.1 Требования к мерам пожарной безопасности в лесах, охране лесов от загрязнения радиоактивными веществами и иного негативного воздействия

Требования к охране лесов от пожаров устанавливаются Лесным кодексом РФ, а также «Правилами пожарной безопасности в лесах», утверждёнными Постановлением Правительства РФ от 07.10.2020 №1614, Приказом Рослесхоза от 05.07.2011 № 287 «Об утверждении классификации природной пожарной опасности лесов и классификации пожарной опасности в лесах в зависимости от условий погоды».

Согласно пункту 6 части 1 статьи 86 Лесного Кодекса РФ к полномочиям органов местного самоуправления в отношении лесных участков, находящихся в муниципальной собственности, в части охраны лесов относится организация осуществления мер пожарной безопасности в лесах.

В соответствии с Лесным Кодексом РФ (часть 1 статьи 53 Лесного Кодекса РФ) и Правилами пожарной безопасности в лесах, меры пожарной безопасности в лесах включают в себя:

- а) предупреждение лесных пожаров (включающее противопожарное обустройство лесов и обеспечение средствами предупреждения и тушения лесных пожаров);
- б) мониторинг пожарной опасности в лесах и лесных пожаров;
- в) разработку и утверждение планов тушения лесных пожаров;
- г) иные меры пожарной безопасности в лесах.

Меры противопожарного обустройства лесов включают в себя:

- 1) строительство, реконструкцию и эксплуатацию лесных дорог, предназначенных для охраны лесов от пожаров;
- 2) строительство, реконструкцию и эксплуатацию посадочных площадок для самолетов, вертолетов, используемых в целях проведения авиационных работ по охране и защите лесов;
- 3) прокладку просек, противопожарных разрывов, устройство противопожарных минерализованных полос;
- 4) строительство, реконструкцию и эксплуатацию пожарных наблюдательных пунктов (вышек, мачт, павильонов и других наблюдательных пунктов), пунктов сосредоточения противопожарного инвентаря;
- 5) устройство пожарных водоемов и подъездов к источникам противопожарного водоснабжения;
- 6) проведение работ по гидромелиорации;

7) снижение природной пожарной опасности лесов путем регулирования породного состава лесных насаждений и проведения санитарно-оздоровительных мероприятий;

8) проведение профилактического контролируемого противопожарного выжигания хвороста, лесной подстилки, сухой травы и других лесных горючих материалов;

9) иные определенные Правительством Российской Федерации меры, в том числе:

- прочистка просек, прочистка противопожарных минерализованных полос и их обновление;
- эксплуатация пожарных водоемов и подъездов к источникам водоснабжения;
- благоустройство зон отдыха граждан, пребывающих в лесах в соответствии со статьей 11 Лесного кодекса РФ;
- установка и эксплуатация шлагбаумов, устройство преград, обеспечивающих ограничение пребывания граждан в лесах в целях обеспечения пожарной безопасности;
- создание и содержание противопожарных заслонов и устройство лиственных опушек;
- установка и размещение стендов и других знаков и указателей, содержащих информацию о мерах пожарной безопасности в лесах.

Указанные меры противопожарного обустройства лесов на лесных участках, предоставленных в постоянное (бессрочное) пользование, в аренду, осуществляются лицами, использующими леса на основании проекта освоения лесов.

Мониторинг пожарной опасности в лесах и лесных пожаров включает в себя:

1) наблюдение и контроль над пожарной опасностью в лесах и лесными пожарами;

2) организацию системы обнаружения и учёта лесных пожаров, системы наблюдения за их развитием с использованием наземных, авиационных или космических средств;

3) организацию патрулирования лесов;

4) прием и учет сообщений о лесных пожарах, а также оповещение населения и противопожарных служб о пожарной опасности в лесах и лесных пожарах специализированными диспетчерскими службами.

Мониторинг пожарной опасности осуществляется в соответствии со статьей 53.2 Лесного кодекса РФ и Приказом Минприроды России от 23.06.2014 №276 «Об утверждении Порядка осуществления мониторинга пожарной опасности в лесах и лесных пожаров».

В целях мониторинга пожарной опасности и лесных пожаров в городских лесах Городского округа «Город Магадан» рекомендуется осуществление наземного патрулирования лесов, а также организация пожарного наблюдательного пункта на объектах (зданий, сооружений, вышек), непосредственно примыкающих к насаждениям и расположенным над лесным пологом.

Обеспечение средствами предупреждения и тушения лесных пожаров включает в себя:

1) приобретение противопожарного снаряжения и инвентаря;

2) содержание пожарной техники и оборудования, систем связи и оповещения;

3) создание резерва пожарной техники и оборудования, противопожарного снаряжения и инвентаря, а также горюче-смазочных материалов.

В качестве противопожарного обустройства Магаданского городского лесничества предлагается:

– установка и размещение стендов и других знаков и указателей, содержащих информацию о мерах пожарной безопасности в лесах;

- благоустройство зон отдыха граждан, пребывающих в лесах;
- эксплуатация лесных дорог, предназначенных для охраны лесов от пожаров;
- устройство прочистка и обновление противопожарных минерализованных полос;
- устройство пожарных наблюдательных пунктов (вышек, мачт, павильонов и других наблюдательных пунктов);
- рубка и расчистка просек граничных и квартальных;
- устройство пунктов сосредоточения противопожарного инвентаря и пр.

В качестве источников водоснабжения на противопожарные нужды предлагается использовать стационарные пункты водозабора, расположенные на территории населённого пункта.

В целях создания и содержания систем и средств предупреждения и тушения лесных пожаров, в соответствии с установленными нормативами необходимо содержание пункта сосредоточения противопожарного инвентаря (на территории МБУ «Магаданский городской лесхоз»).

Нормативы противопожарного обустройства Магаданского городского лесничества установлены в соответствии с Приказом Рослесхоза от 27.04.2012 №174 «Об утверждении Нормативов противопожарного обустройства лесов» и Правилами пожарной безопасности в лесах, согласно постановлению Правительства Российской Федерации от 07.10.2020 № 1614 «Об утверждении Правил пожарной безопасности в лесах», и отражены в таблице 2.17.1.1.

Таблица 2.17.1.1

Мероприятия по противопожарному обустройству лесов.

Виды и объёмы мероприятий по противопожарному устройству лесов

Магаданского городского лесничества

№№ п/п	Меры противопожарно го обустройства лесов	Ед. изм.	Количество проектируемых мероприятий		
			Защитные леса		
			Норматив на 1000 га	Требуется по нормативам	Проектируется ежегодно по лесоводственным соображениям
1	2	3	4	5	6
1.	Установка и размещение стендов и других знаков и указателей, содержащих информацию о мерах пожарной безопасности в лесах, в виде:	-	-	-	-
1.1.	стендов	шт.	не менее одного на лесничество (участковое лесничество)	1	1
1.2.	плакатов	шт.	0,03	1	1
1.3.	объявлений (аншлагов) и других знаков и указателей	шт.	0,05	1	1
2.	Благоустройство зон отдыха граждан, пребывающих в лесах, в соответствии со статьей 11 Лесного кодекса Российской Федерации	шт.	0,16	3	3
3.	Установка и эксплуатация шлагбаумов, устройство преград, обеспечивающи х ограничение пребывания граждан в лесах в целях обеспечения пожарной безопасности	шт.	0,504	9	9

№№ п/п	Меры противопожарно го обустройства лесов	Ед. изм.	Количество проектируемых мероприятий		
			Защитные леса		
			Норматив на 1000 га	Требуется по нормативам	Проектируется ежегодно по лесоводственным соображениям
1	2	3	4	5	6
4.	Лесные дороги, предназначенны е для охраны лесов от пожаров	-	-		-
4.1.	строительство	км	0,06	1,02	0 ¹
4.2.	реконструкция	км	0,11	1,86	0
4.3.	эксплуатация	км	суммарная протяженность созданных, реконструируемых и эксплуатируемых лесных дорог		234,01
5.	Строительство, реконструкция и эксплуатация посадочных площадок для самолетов, вертолётов, используемых в целях проведения авиационных работ по охране и защите лесов	шт.	не менее одной на лесничество, авиаотделение в районах авиационной охраны лесов	0	не планируется
6.	Прокладка противопожарн ых разрывов	км	не планируется	не планируется	не планируется
6.1.	Прокладка просек	км	не планируется	не планируется	Планируется разрубка просек общей протяженностью 56,1 км объем работ определяется ежегодно
6.2.	Устройство противопожарн ых минерализованн ых полос	км	0,905	15,32	2,79
7.	Прочистка и обновление:	-	-		-
7.1.	просек	км	не планируется		5,61 ²
7.2.	противопожарн	км	1,655	28,01	По мере создания ³

№№ п/п	Меры противопожарно го обустройства лесов	Ед. изм.	Количество проектируемых мероприятий		
			Защитные леса		
			Норматив на 1000 га	Требуется по нормативам	Проектируется ежегодно по лесоводственным соображениям
1	2	3	4	5	6
	ых минерализованн ых полос				
8.	Строительство, реконструкция и эксплуатация	-			-
8.1.	пожарных наблюдательных пунктов (вышек, мачт, павильонов и других наблюдательных пунктов)	шт.	0,105	2	2 ⁴
8.2.	пунктов сосредоточения противопожарно го инвентаря	шт.	по одному на добровольную пожарную дружину	1	1
9.	Устройство (эксплуатация) пожарных водоёмов:	1 КПП О	0,05	1	не планируется ⁵
		2 КПП О	не планируется	не планируется	
		3-5 КПП О	не планируется	не планируется	
9.1.	Устройство подъездов к источникам противопожарно го водоснабжения	шт.	0,05	1	1
10.	Эксплуатация пожарных водоемов и подъездов к источникам водоснабжения	шт.	по количеству имеющихся	по количеству имеющихся	не планируется ⁶
11.	Снижение природной пожарной опасности лесов	га	в соответствии с лесным планом субъекта Российской Федерации, с лесохозяйственным		не планируется

№№ п/п	Меры противопожарно го обустройства лесов	Ед. изм.	Количество проектируемых мероприятий		
			Защитные леса		
			Норматив на 1000 га	Требуется по нормативам	Проектируется ежегодно по лесоводственным соображениям
1	2	3	4	5	6
	путём регулирувания породного состава лесных насаждений и проведения санитарно- оздоровительны х мероприятий		регламентом и планом тушения лесных пожаров на территории лесничества		
12.	Проведение профилактическ ого контролируемог о противопожарно го выжигания хвороста, лесной подстилки, сухой травы и других лесных горючих материалов	га	9,35	158,27	не планируется
13.	Проведение работ по гидромелиораци и:				
13.1.	строительство лесоосушителън ых систем на осушенных землях	км	не планируется	не планируется	не планируется
13.2.	строительство дорог на осушенных лесных землях	км	не планируется	не планируется	не планируется
13.3.	создание шлюзов на осушенной сети	км	не планируется	не планируется	не планируется
14.	Создание и содержание противопожарн ых заслонов	-			
14.1.	шириной 120-	км	не планируется	не	не планируется

№№ п/п	Меры противопожарно го обустройства лесов	Ед. изм.	Количество проектируемых мероприятий		
			Защитные леса		
			Норматив на 1000 га	Требуется по нормативам	Проектируется ежегодно по лесоводственным соображениям
1	2	3	4	5	6
	130 м			планируется	
14.2.	шириной 30-50 м	км	не планируется	не планируется	не планируется
14.3.	Устройство лиственных опушек шириной 150- 300м	км	не планируется	не планируется	не планируется

Примечание:

1. Строительство и реконструкция лесных дорог для охраны лесов от пожаров не планируется;
2. Прокладка просек, противопожарных разрывов, устройство противопожарных минерализованных полос осуществляется за исключением территории государственных заказников (если иное не предусмотрено правовым режимом функциональных зон, установленным в границах этих особо охраняемых природных территорий), в водоохранных зонах, а также выполняющих функции защиты природных и иных объектов (за исключением зон с особыми условиями использования территорий, на которых расположены соответствующие леса, если режим указанных территорий предусматривает вырубку деревьев, кустарников и лиан).
3. Объемы мероприятий определяются с учетом ежегодного создания 2,79 км минерализованных полос. Объем прочистки и обновления планируется по созданным полосам, с ежегодным наращиванием протяженности до нормативного – 27,9 км на период действия настоящего регламента. Прочистка минерализованных полос проводится после окончания пожароопасного периода перед появлением снежного покрова и по мере необходимости.
4. Строительство, реконструкция и эксплуатация пожарных наблюдательных пунктов (вышек, мачт, павильонов и других наблюдательных пунктов) – планируется использовать имеющиеся объекты (Марчеканская сопка, гора Крутая) для размещения стационарных камер видеонаблюдения и видеофиксации, либо визуального наблюдения.
5. Устройство пожарных водоёмов – планируется использовать стационарные пункты водозабора, расположенные на территории населённого пункта;
6. Устройство подъездов к источникам противопожарного водоснабжения – планируется использовать стационарные пункты водозабора, расположенные на территории

населенного пункта.

Вид и количество приобретаемого инвентаря и оборудования для устройства пункта сосредоточения устанавливаются на основании действующих Нормативов противопожарного обустройства лесов, утверждённых Приказом Рослесхоза от 27.04.2012 № 174 «Об утверждении Нормативов противопожарного обустройства лесов» и Правилами пожарной безопасности в лесах, согласно постановлению Правительства Российской Федерации от 07.10.2020 № 1614 «Об утверждении Правил пожарной безопасности в лесах».

Нормы по их видам и количеству установлены как минимально необходимые.

Информация о мерах противопожарного обустройства лесов, об организации мониторинга пожарной опасности в лесах и лесных пожарах, а также общая характеристика лесов на территории Магаданского городского лесничества должна быть зафиксирована в плане тушения лесных пожаров.

Планы тушения лесных пожаров

План тушения лесных пожаров разрабатывается в отношении Магаданского городского лесничества, в соответствии с Постановлением Правительства РФ от 17.05.2011 № 377 «Об утверждении Правил разработки и утверждения плана тушения лесных пожаров и его формы», утверждается на один календарный год.

Планы тушения лесных пожаров, устанавливают:

1) перечень и состав лесопожарных формирований, пожарной техники и оборудования, противопожарного снаряжения и инвентаря, иных средств предупреждения и тушения лесных пожаров на соответствующей территории, порядок привлечения и использования таких средств в соответствии с уровнем пожарной опасности в лесах;

2) перечень сил и средств подразделений пожарной охраны и аварийно-спасательных формирований, которые могут быть привлечены в

установленном порядке к тушению лесных пожаров, и порядок привлечения таких сил и средств в соответствии с уровнем пожарной опасности в лесах;

3) мероприятия по координации работ, связанных с тушением лесных пожаров;

4) меры по созданию резерва пожарной техники и оборудования, противопожарного снаряжения и инвентаря, транспортных средств и горюче-смазочных материалов;

5) иные мероприятия.

Органы государственной власти, органы местного самоуправления в пределах своих полномочий, определенных в соответствии со статьями 81-84 Лесного кодекса РФ, ограничивают пребывание граждан в лесах и въезд в них транспортных средств, проведение в лесах определённых видов работ в целях обеспечения пожарной безопасности или санитарной безопасности в лесах в порядке, установленном уполномоченным Федеральным органом исполнительной власти (статья 53.5 Лесного кодекса РФ).

Согласно части 5 статьи 11 Лесного кодекса РФ пребывание граждан в лесах может быть ограничено в целях обеспечения пожарной безопасности в лесах в и безопасности граждан при выполнении работ.

Класс пожарной опасности в лесах определяется в соответствии с приказом Рослесхоза от 05.07.2011 года № 287 «Об утверждении классификации природной пожарной опасности лесов и классификации пожарной опасности в лесах в зависимости от условий погоды».

Таблица 2.17.1.2

Классификация природной пожарной опасности лесов

Класс природной пожарной опасности лесов	Объект загорания (характерные типы леса, вырубок, лесных насаждений и безлесных пространств)	Наиболее вероятные виды пожаров, условия и продолжительность периода их возможного возникновения и распространения
--	--	--

Класс природной пожарной опасности лесов	Объект загорания (характерные типы леса, вырубок, лесных насаждений и безлесных пространств)	Наиболее вероятные виды пожаров, условия и продолжительность периода их возможного возникновения и распространения
I (природная пожарная опасность - очень высокая)	Хвойные молодняки. Места сплошных рубок: лишайниковые, вересковые, вейниковые и другие типы вырубок по суходолам (особенно захламлинные). Сосняки лишайниковые и вересковые. Расстроенные, отмирающие и сильно повреждённые древостои (сухостой, участки бурелома и ветровала, недорубы), места сплошных рубок составлением отдельных деревьев, выборочных рубок высокой и очень высокой интенсивности, захламлинные гари.	В течение всего пожароопасного сезона возможны низовые пожары, а на участках с наличием древостоя – верховые. На вейниковых и других травяных типах вырубок по суходолу особенно значительна пожарная опасность весной, а в некоторых районах и осенью.
II (природная пожарная опасность - высокая)	Сосняки-брусничники, особенно с наличием соснового подроста или подлеска из можжевельника выше средней густоты. Лиственничники кедрово-стланиковые.	Низовые пожары возможны в течение всего пожароопасного сезона; верховые – в периоды пожарных максимумов (периоды, в течение которых число лесных пожаров или площадь, охваченная огнём, превышает средние многолетние значения для данного района).
III (природная пожарная опасность - средняя)	Сосняки-кисличники и черничники, лиственничники-брусничники, кедровники всех типов, кроме приручейных и сфагновых, ельники-брусничники и кисличники.	Низовые и верховые пожары возможны в период летнего максимума, а в кедровниках, кроме того, в периоды весеннего и особенно осеннего максимумов.
IV (природная пожарная опасность - слабая)	Места сплошных рубок таволговых и долгомошниковых типов (особенно захламлинные). Сосняки, лиственничники и лесные насаждения лиственных древесных пород в условиях травяных типов леса. Сосняки и ельники сложные, липняковые, лещиновые, дубняковые, ельники-черничники, сосняки сфагновые и долгомошники, кедровники приручейные и сфагновые, березняки-брусничники, кисличники, черничники и сфагновые, осинники-кисличники и черничники, мари.	Возникновение пожаров (в первую очередь низовых) возможно в травяных типах леса и на таволговых вырубках в периоды весеннего и осеннего пожарных максимумов; в остальных типах леса и на долгомошниковых вырубках – в периоды летнего максимума.
V (природная пожарная опасность - отсутствует)	Ельники, березняки и осинники долгомошники, ельники сфагновые и прирученные. Ольшаники всех типов.	Возникновение пожара возможно только при особо неблагоприятных условиях (длительная засуха).

Распределение площади Магаданского городского лесничества по классам природной пожарной опасности приведено в табл. 2.17.1.3.

Таблица 2.17.1.3

Распределение площади по классам природной пожарной опасности

(площадь, га)

№ п/п	Лесничество, участковое Лесничество	Площадь по классам пожарной опасности					Итого	Средний класс
		I	II	III	IV	V		
1	Магаданское городское лесничество	20,55	0	10384,24	1904,24	4617,97	16927	3,7
	Всего	20,55	0	10384,24	1904,24	4617,97	16927	–
	%	0,2	0	61,3	11,2	27,3	100	–

Нормативы обеспеченности средствами предупреждения и тушения лесных пожаров лиц, использующих леса

Нормы наличия средств предупреждения и тушения лесных пожаров при использовании лесов (далее – Нормы) устанавливаются в соответствии с Приказом Минприроды России от 28.03.2014 № 161 «Об утверждении видов средств предупреждения и тушения лесных пожаров, нормативов обеспеченности данными средствами лиц, использующих леса, норм наличия средств предупреждения и тушения лесных пожаров при использовании лесов», и Правилами пожарной безопасности в лесах, утверждёнными постановлением Правительства Российской Федерации от 07.10.2020 №1614 «Об утверждении Правил пожарной безопасности в лесах», в зависимости от площади используемых лесных участков, количества объектов, объемов работ и численности работающих.

В случаях, если Нормы составят не целое число, необходимо провести округление в большую сторону до целого числа. Формулировка в нормах «на каждые ... га арендованной площади» (при объёмах более 100 тыс. га) означает, что нормы средств предупреждения и тушения лесных пожаров

рассчитываются пропорционально указанной площади (объёма использования лесов), исходя из установленных нормативов с округлением до целого числа в большую сторону. Данное правило аналогично применяется для расчёта нормативов при формулировке «на каждые ... работающих человек».

Средства предупреждения и тушения лесных пожаров должны соответствовать требованиям нормативных правовых актов Российской Федерации, регламентирующих техническое регулирование в области пожарной безопасности.

В случае, если арендованная площадь (согласно договору аренды лесного участка) представлена несколькими лесными участками (2 и более), не имеющими общих границ, независимо от вида и объёма использования лесов, пункт сосредоточения противопожарного оборудования и инвентаря должен формироваться для каждого участка в отдельности, исходя из установленных нормативов с распределением ресурсов пожаротушения пропорционально объёмам участков.

Предупреждение лесных пожаров (противопожарное обустройство лесов и обеспечение средствами предупреждения и тушения лесных пожаров) на лесных участках, предоставленных в постоянное (бессрочное) пользование или аренду, осуществляется лицами, использующими леса на основании проекта освоения лесов.

Во всех случаях работники, участвующие в недопущении распространения или тушении лесных пожаров, обеспечиваются защитными касками, средствами защиты органов дыхания и зрения, защитными рукавицами (по мере износа) и средствами гигиены.

Указанные средства должны быть на каждом лесном участке, где выполняются работы, или сосредоточены на одном из нескольких участков, расположенных в пределах лесного квартала.

Тушение пожаров в городских лесах, расположенных на землях Городского округа «Город Магадан», осуществляется в соответствии с

Федеральным законом от 21.12.1994 года № 68-ФЗ «О защите населения и территорий от чрезвычайных ситуаций природного и техногенного характера» и Федеральным законом от 21.12.1994 № 69-ФЗ «О пожарной безопасности».

Согласно Федеральному закону «О пожарной безопасности», к полномочиям федеральных органов государственной власти в области пожарной безопасности среди прочего относится осуществление тушения пожаров в населённых пунктах, в том числе в городских лесах.

Охрана лесов от загрязнения радиоактивными веществами

В целях охраны лесов от загрязнения радиоактивными веществами осуществляется их радиационное обследование и устанавливаются зоны их радиоактивного загрязнения.

Особенности охраны лесов, разработки и осуществления профилактических и реабилитационных мероприятий в зонах радиоактивного загрязнения лесов устанавливаются уполномоченным федеральным органом исполнительной власти.

2.17.2 Требования к защите лесов (нормативы и параметры санитарно-оздоровительных мероприятий, профилактических мероприятий по защите лесов, мероприятий по ликвидации очагов вредных организмов, а также других определенных уполномоченным федеральным органом исполнительной власти мероприятий)

Защита лесов представляет собой выявление в лесах вредных организмов (растений, животных, болезнетворных организмов, способных при определённых условиях нанести вред лесам или лесным ресурсам) и предупреждение их распространения, а в случае возникновения очагов вредных организмов, отнесённых к карантинным объектам, их локализация и ликвидация.

Защита лесов от вредных организмов, отнесённых к карантинным объектам, осуществляется в соответствии с Федеральным законом от 21.07.2014 № 206-ФЗ «О карантине растений».

Защита лесов от вредных организмов осуществляется в соответствии с «Правилами санитарной безопасности в лесах», утверждёнными постановлением Правительства Российской Федерации от 09.12.2020 № 2047.

Меры санитарной безопасности в лесах включают в себя:

- а) лесозащитное районирование;
- б) государственный лесопатологический мониторинг;
- в) проведение лесопатологических обследований;
- г) предупреждение распространения вредных организмов;
- д) иные меры санитарной безопасности в лесах.

Проведение данных мероприятий обеспечиваются в отношении лесов, расположенных на землях, находящихся в собственности муниципальных образований – органами исполнительной власти органами местного самоуправления соответственно.

Лесопатологические обследования (далее – ЛПО) проводятся в лесах с учётом данных государственного лесопатологического мониторинга, а также иной информации о санитарном и лесопатологическом состоянии лесов.

Проведение ЛПО обеспечивается органами государственной власти или органами местного самоуправления в пределах их полномочий (далее – уполномоченные органы), определённых статьями 81 - 84 Лесного кодекса РФ, либо гражданами, в том числе индивидуальными предпринимателями, и юридическими лицами, осуществляющими использование лесов.

Для решения вопроса о необходимости проведения мероприятий по локализации и ликвидации очагов вредных организмов осуществляется контрольное лесопатологическое обследование, по результатам которого заинтересованными органами принимается решение о сроках и объёмах проведения работ или об отсутствии необходимости в их проведении.

Рубка деревьев и кустарников при проведении санитарно-оздоровительных мероприятий проводится в соответствии с Правилами санитарной безопасности в лесах, правилами заготовки древесины,

правилами пожарной безопасности в лесах и правилами ухода за лесами, утверждёнными в установленном лесным законодательством порядке.

Вырубка погибших и повреждённых лесных насаждений осуществляется путём проведения выборочных или сплошных санитарных рубок. Санитарно-оздоровительные мероприятия проводятся по результатам лесопатологического обследования и с учётом требований пожарной безопасности в лесах.

Сплошные санитарные рубки лесных насаждений проводятся независимо от их возраста в тех случаях, когда выборочные санитарные рубки не могут обеспечить сохранение жизнеспособности лесных насаждений и выполнение ими в дальнейшем полезных функций.

При повреждении лесных насаждений в результате негативного воздействия ветра, снега, вод (когда деревья повалены или сломаны ветром, снегом и при подтоплении), а также при наличии в них неликвидной древесины осуществляется очистка лесных насаждений от захламленности. В первую очередь очистке подлежат лесные участки, где имеется опасность возникновения лесных пожаров и вспышка массового размножения вредителей и болезней леса.

Объёмы ЛПО в лесном плане субъекта Российской Федерации и лесохозяйственном регламенте не указываются и определяются ежегодно, в том числе с учётом данных государственного лесопатологического мониторинга и иной информации о санитарном и лесопатологическом состоянии лесов.

Лесопатологические обследования на территории Магаданского городского лесничества не проводились.

На период действия данного регламента при необходимости планируется индивидуальная защита деревьев: лечение ран, обрезка отдельных усыхающих и поврежденных ветвей, удаление плодовых тел дереворазрушающих грибов, пломбирование дупел.

Материалами лесоустройства санитарно-оздоровительные мероприятия не назначались ввиду низкого количества сухостоя и валежа, нормативы и параметры СОМ в таблице 2.17.2.1 не приводятся.

Таблица 2.17.2.1

Нормативы и параметры санитарно-оздоровительных мероприятий

№ п.п .	Показатели	Ед. изм.	Рубка погибших и поврежденных лесных насаждений			Очистка лесосеки от неликвидн ой древесины	Итого
			всег о	в том числе			
				сплошна я	выборочна я		
1	2	3	4	5	6	7	8
Городские леса							
Хозяйство: -							
Единичные деревья							
1	Выявленный фонд по лесоводственным требованиям	га	—	—	—	—	—
		дес м3	—	—	—	—	—
2	Срок вырубki или уборки	лет	—	—	—	—	—
3	Ежегодный размер пользования:		—	—	—	—	—
	площадь	га	—	—	—	—	—
	выбираемый запас, всего:		—	—	—	—	—
	-корневой	дес м3	—	—	—	—	—
	-ликвидный		—	—	—	—	—
	-деловой		—	—	—	—	—
Итого по объекту:							
1	Выявленный фонд по лесоводственным требованиям	га	—	—	—	—	—
		дес м3	—	—	—	—	—
2			—	—	—	—	—
3	Ежегодный размер пользования:		—	—	—	—	—
	площадь	га	—	—	—	—	—
	выбираемый запас, всего:		—	—	—	—	—
	-корневой	дес м3	—	—	—	—	—
	-ликвидный		—	—	—	—	—
	-деловой		—	—	—	—	—

В качестве санитарно-оздоровительных мероприятий в Магаданском городском лесничестве предлагаются профилактические мероприятия по

защите лесов, не связанные с проведением рубок погибших и повреждённых лесных насаждений, установленные в таблице 2.17.2.2.

В предстоящем периоде должны строго выполняться профилактические и санитарные мероприятия общего характера, направленные на устранение условий, благоприятствующих размножению вредных насекомых и грибных заболеваний.

Таблица 2.17.2.2

Характеристика видов и объёмов санитарно-оздоровительных и истребительных мероприятий, не связанных с рубкой погибших и повреждённых лесных насаждений

№ п/п	Наименование мероприятия	Ед. изм.	Объём мероприятий	Срок проведения	Ежегодный объём мероприятия
1. Профилактические					
1.1 Лесохозяйственные					
1.	Лесопатологическое обследование и мониторинг	га	16927	10	Определяется ежегодно
1.2 Биотехнические					
1.	Изготовление гнездовий	шт.	250	на ревизионный период	25
2.	Ремонт гнездовий	шт.	250	-//-	по мере износа
3.	Устройство кормушек для птиц	шт.	150	-//-	15
4.	Огораживание муравейников	шт.	200	-//-	20
5.	Расселение муравейников	шт.	100	-//-	10
1.3 Другие мероприятия					
1.	Надзор за появлением очагов вредителей и болезней леса	га	16927	на ревизионный период	-
2.	Приобретение лабораторного оборудования, наглядных пособий, литературы по лесозащите		по мере необходимости	-	-
3.	Пропаганда лесозащиты и др.		информация в СМИ	на ревизионный период	-

Наиболее действенными методами санитарного и экологического оздоровления лесов является рубка погибших и повреждённых лесных насаждений и очистка лесных участков от захламлённости.

Объёмы санитарно-оздоровительных мероприятий рассчитаны на основании материалов лесоустройства, анализа выполненных объёмов за прошедший ревизионный период.

Таблица 2.17.2.3

Параметры мероприятий по ликвидации очагов вредных организмов

Наименование мероприятия	Единицы измерения	Объём мероприятия	Срок проведения	Ежегодный объём мероприятия
—	—	—	—	—

Руководящими документами при выполнении мероприятий по локализации и ликвидации очагов вредных организмов, санитарно-оздоровительных мероприятий являются: «Правила санитарной безопасности в лесах», утверждённые Постановлением Правительства Российской Федерации от 09.12.2020 № 2047; Приказ Министерства природных ресурсов и экологии Российской Федерации от 09.11.2021 № 913 «Об утверждении правил ликвидации очагов вредных организмов», Приказ Министерства природных ресурсов и экологии Российской Федерации от 09.11.2020 № 910 «Об утверждении порядка проведения лесопатологических обследований и формы акта лесопатологического обследования», Приказ Министерства природных ресурсов и экологии Российской Федерации от 09.11.2020 № 912 «Об утверждении Правил осуществления мероприятий по предупреждению распространения вредных организмов».

Органы государственной власти, органы местного самоуправления в пределах своих полномочий, определенных в соответствии со статьями 81-84 Лесного кодекса РФ, ограничивают пребывание граждан в лесах и въезд в них транспортных средств, проведение в лесах определённых видов работ в

целях обеспечения санитарной безопасности в лесах в порядке, установленном приказом Минприроды России от 06.09.2016 № 457 «Об утверждении порядка ограничения пребывания граждан в лесах и въезда в них транспортных средств, проведения в лесах определённых видов работ в целях обеспечения пожарной безопасности в лесах и порядка ограничения пребывания граждан в лесах и въезда в них транспортных средств, проведения в лесах определённых видов работ в целях обеспечения санитарной безопасности в лесах».

2.17.3 Требования к воспроизводству лесов

Лесовосстановление осуществляется в целях восстановления вырубленных, погибших, повреждённых лесов. Лесовосстановление должно обеспечивать восстановление лесных насаждений, сохранение биологического разнообразия лесов, сохранение полезных функций лесов.

Лесовосстановление осуществляется путём естественного, искусственного или комбинированного возобновления лесов.

Естественное восстановление лесов осуществляется за счёт мер содействия лесовосстановлению: путём сохранения подроста лесных древесных пород при проведении рубок лесных насаждений, минерализации почвы, огораживания.

Искусственное восстановление лесов (далее – искусственное лесовосстановление) осуществляется путём создания лесных культур: посадки сеянцев, саженцев, черенков или посева семян лесных растений.

Комбинированное восстановление лесов осуществляется за счёт сочетания естественного и искусственного лесовосстановления.

Лесовосстановление обеспечивается:

на лесных участках, предоставленных в аренду для заготовки древесины, арендаторами этих лесных участков;

на лесных участках, за исключением указанных в предыдущем пункте: органами государственной власти, органами местного самоуправления в

пределах их полномочий, определённых в соответствии со статьями 81-84 Лесного кодекса Российской Федерации.

Лесовосстановление проводится на вырубках, гарях, прогалинах и иных не покрытых лесной растительностью или пригодных для лесовосстановления землях.

В целях лесовосстановления обеспечивается ежегодный учёт площадей вырубок, гарей, прогалин и иных не покрытых лесной растительностью или пригодных для лесовосстановления земель, при котором в зависимости от состояния на них подроста и молодняка определяются способы лесовосстановления в соответствии с Правилами лесовосстановления, утверждёнными Приказом Минприроды России от 29.12.2021 № 1024 «Об утверждении Правил лесовосстановления, формы, состава, порядка согласования проекта лесовосстановления, оснований для отказа в его согласовании, а также требований к формату в электронной форме проекта лесовосстановления». При этом отдельно учитываются площади лесных участков, подлежащие естественному, искусственному и комбинированному лесовосстановлению.

Учёт земель, требующих лесовосстановления, производится по данным государственного лесного реестра, материалам лесоустройства, материалам специальных обследований и при отводе лесосек.

Лесовосстановительные мероприятия на каждом лесном участке, предназначенном для проведения лесовосстановления, осуществляются в соответствии с проектом лесовосстановления.

Проект лесовосстановления должен содержать:

- характеристику местоположения лесного участка (наименование лесничества, участкового лесничества, номер квартала, номер выдела, площадь лесного участка);
- характеристику природно-климатических условий лесного участка (в т.ч. рельефа, гидрологических условий, почвы и др.);

- характеристику вырубки (количество пней на единице площади, состояние очистки от порубочных остатков и валежной древесины, характер и размещение оставленных деревьев и кустарников, степень задернения и минерализации почвы и др.);
- характеристику имеющегося подроста и молодняка лесных древесных пород (состав пород, средний возраст, средняя высота, количество деревьев и кустарников на единице площади, размещение их по площади лесного участка, состояние лесных насаждений и его оценка, др.);
- обоснование проектируемого способа лесовосстановления, породного состава восстанавливаемых лесов;
- сроки и способы выполнения работ по лесовосстановлению;
- показатели оценки восстанавливаемых лесов для признания работ по лесовосстановлению завершёнными (возраст, состав пород, средняя высота).

Для выращивания посадочного материала и создания лесных культур используются районированные семена лесных насаждений, соответствующие требованиям, установленным в соответствии с Федеральным законом от 17.12.1997 № 149-ФЗ «О семеноводстве».

Параметры используемого для лесовосстановления посадочного материала, созданных при лесовосстановлении молодняков, площади которых подлежат отнесению к землям, покрытым лесной растительностью, должны соответствовать критериям и требованиям, указанным в приложении 1 к Правилам лесовосстановления (Приказ Минприроды России от 29.12.2021 № 1024).

Лесоразведение осуществляется созданием искусственных лесных насаждений методами посадки саженцев, сеянцев, черенков или посева семян

древесных пород на площадях, где лес ранее не произрастал.

На пастбищах создаются лесомелиоративные насаждения для улучшения микроклимата, повышения продуктивности пастбищ, защиты животных от неблагоприятных климатических условий.

Лесные насаждения на полосах отвода автомобильных и железных дорог, а также в их охранных зонах создаются для защиты дорог от заноса снегом и песком, предотвращения поступления тяжелых металлов в прилегающие сельскохозяйственные угодья.

Лесоразведение на землях, подлежащих рекультивации, осуществляется с целью биологической рекультивации этих земель путём создания лесных насаждений после проведения технического этапа рекультивации (планировка, нанесение плодородного слоя почвы, террасирование откосов отвалов и другие).

В водоохранных зонах и прибрежных защитных полосах водных объектов лесоразведение осуществляется с целью защиты их от разрушения берегов, засорения, заиления и истощения водных ресурсов путём создания берегоукрепительных, берегозащитных и иных лесных насаждений.

Методы и технологии выполнения работ по лесоразведению определяются проектами лесоразведения. Проект лесоразведения должен содержать конкретные критерии оценки состояния созданных объектов лесоразведения для признания работ по лесоразведению завершёнными (возраст лесомелиоративных насаждений, средняя высота деревьев, показатель сомкнутости крон, количество жизнеспособных деревьев и кустарников на единице площади и другие).

В соответствии с правилами лесовосстановления, утверждёнными Приказом Минприроды России от 29.12.2021 № 1024 в Дальневосточном таежном районе таежной лесорастительной зоны обеспечивается естественное, комбинированное (путём минерализации почвы), либо искусственное лесовосстановление.

Способы лесовосстановления указаны в таблице 2.17.3.1.

На территории Магаданского городского лесничества отсутствуют участки, нуждающиеся в лесовосстановлении и лесовосстановительных мероприятиях (таблица 2.17.3.2).

Таблица 2.17.3.1

Способы лесовосстановления в зависимости от естественного
лесовосстановления ценных лесных древесных пород

Способы лесовосстановления		Древесные породы	Группы типов леса, лесорастительных условий	Количество жизнеспособного подроста и молодняка, тыс. штук на 1 га
1		2	3	4
Естественное лесовосстановление	путем мероприятий по сохранению подроста, ухода за подростом	Кедр	Для всех условий	более 0,4
		Ель, пихта	Для всех условий	более 0,75
		Сосна, лиственница	Для всех условий	более 0,75
		Береза Эрмана (каменная, шерстистая), береза ребристая (желтая)	Для всех условий	более 1,0
		Береза плосколистная, осина, тополь, чозения, ольха, ива	Для всех условий	более 1,0
		Кедровый стланик	Для всех условий	более 0,75
Естественное лесовосстановление Комбинированное лесовосстановление	путем минерализации	Кедр	Для всех условий	0,3 - 0,2
		Ель, пихта	Для всех условий	0,7 - 0,4
		Сосна, лиственница	Для всех условий	0,7 - 0,4
		Береза Эрмана (каменная, шерстистая),	Для всех условий	0,9 - 0,6

Способы лесовосстановления		Древесные породы	Группы типов леса, лесорастительных условий	Количество жизнеспособного подроста и молодняка, тыс. штук на 1 га
1		2	3	4
		береза ребристая (желтая)		
		Береза плосколистная, осина, тополь, чозения, ольха, ива	Для всех условий	0,9 - 0,6
		Кедровый стланик	Для всех условий	0,6 - 0,7
Искусственное лесовосстановление		Кедр	Для всех условий	менее 0,1
		Ель, пихта	Для всех условий	менее 0,3
		Сосна, лиственница	Для всех условий	менее 0,3
		Береза Эрмана (каменная, шерстистая), береза ребристая (желтая)	Для всех условий	менее 0,5
		Береза плосколистная, осина, тополь, чозения, ольха, ива	Для всех условий	менее 0,5
		Кедровый стланик	Для всех условий	менее 0,5

Таблица 2.17.3.2

Нормативы и параметры мероприятий по лесовосстановлению и лесоразведению

площадь, га

Показатели	Не покрытые лесной растительностью земли				Лесосеки сплошных рубок и вырубок предстоящего периода	Лесоразведение	Всего
	гари и погибшие насаждения	вырубки	прогалины и пустыри	Итого			
Земли, нуждающиеся в лесовосстановлении, всего:	—	—	—	—	—	—	—
В том числе по породам	—	—	—	—	—	—	—
- хвойным	—	—	—	—	—	—	—
- твердолиственным	—	—	—	—	—	—	—
- мягколиственным	—	—	—	—	—	—	—
В том числе по способам:	—	—	—	—	—	—	—
Искусственное (создание лесных культур), всего:	—	—	—	—	—	—	—
Из них по породам:	—	—	—	—	—	—	—
- хвойным	—	—	—	—	—	—	—
- твердолиственным	—	—	—	—	—	—	—
- мягколиственным	—	—	—	—	—	—	—
Комбинированное, всего	—	—	—	—	—	—	—
Из них по породам:	—	—	—	—	—	—	—
- хвойным	—	—	—	—	—	—	—
- твердолиственным	—	—	—	—	—	—	—
- мягколиственным	—	—	—	—	—	—	—
Естественное лесовосстановление, всего	—	—	—	—	—	—	—
в том числе по породам	—	—	—	—	—	—	—
- хвойным	—	—	—	—	—	—	—
- твердолиственным	—	—	—	—	—	—	—

- мягколиственным	—	—	—	—	—	—	—
Земли, нуждающиеся в лесоразведении	—	—	—	—	—	—	—

Уход за лесами

Уход за лесами представляет собой осуществление мероприятий, направленных на повышение продуктивности лесов, сохранение их полезных функций (вырубка части деревьев, кустарников, агролесомелиоративные и иные мероприятия) (часть 1 статьи 64 Лесного кодекса РФ).

Уход за молодняками (осветление и прочистка) может осуществляться как способом равномерной рубки деревьев по всей площади, так и неравномерной (группами, коридорами, куртинами). При рубках в лесных культурах применяется неравномерный коридорный способ рубок, которым предусматривается рубка деревьев коридорами вдоль рядов культур, в сочетании с равномерным способом рубки нежелательных деревьев в рядах культур и междурядьях.

Уход за лесами осуществляется лицами, использующими леса на основании проекта освоения лесов (часть 2 статьи 64 Лесного кодекса РФ).

Порядок ухода за лесом определён Приказом Минприроды России от 30.07.2020 № 534 «Об утверждении Правил ухода за лесами».

При уходе за лесами осуществляются рубки лесных насаждений любого возраста (далее – рубки ухода за лесом), направленные на улучшение породного состава и качества лесов, повышение их устойчивости к негативным воздействиям и экологической роли.

С целью повышения продуктивности лесов, их эстетической и рекреационной привлекательности предусмотрены рубки ухода, запроектированные в качестве прореживания в молодняках и проходных рубок в средневозрастных насаждениях, направленные на снижение полноты насаждений.

Мероприятия по уходу на территории Магаданского городского лесничества не планировались, проектируемые мероприятия по уходу за лесами представлены в таблицах 2.17.3.3, 2.17.3.4 не представлены.

Лесное семеноводство

Для выращивания посадочного материала и создания лесных культур

используются районированные семена лесных пород, соответствующие требованиям, установленным в соответствии с Федеральным законом от 17.12.1997 № 149-ФЗ «О семеноводстве», а также установленные приказом от 09.11.2020 № 909 «Об утверждении порядка использования районированных семян лесных растений основных лесных древесных пород».

Районированные семена лесных растений заготавливаются в пределах территории лесосеменного района, где они используются, или в иных лесосеменных районах, из которых согласно лесосеменному районированию допускается их использование в данном лесосеменном районе.

Лесосеменной район происхождения семян лесных растений должен быть указан в сертификате, удостоверяющем сортовые и посевные качества семян лесных растений, или в удостоверении о качестве семян лесных растений.

При отсутствии семян лесных растений, заготовленных в пределах лесосеменного района, на территории которого осуществляется воспроизводство лесов, используются районированные семена лесных растений из других лесосеменных районов.

Использование нерайонированных семян лесных растений при воспроизводстве лесов не допускается.

Запрещается использовать семена лесных растений для посева (посадки), если их сортовые или посевные качества не проверены или не соответствуют требованиям государственных стандартов, иных нормативных документов в области семеноводства.

В повышении продуктивности и качества создаваемых лесных культур важное значение имеет использование посадочного материала с улучшенными наследственными свойствами, которые проявляются в выбранной породе, в данном типе леса при заготовке их в пределах лесосеменного района.

Объекты лесного семеноводства на территории Магаданского городского лесничества отсутствуют, создание подобных объектов не планируется.

**РАЗДЕЛ 2.18. ОСОБЕННОСТИ ТРЕБОВАНИЙ К ИСПОЛЬЗОВАНИЮ
ЛЕСОВ ПО ЛЕСОРАСТИТЕЛЬНЫМ ЗОНАМ И ЛЕСНЫМ
РАЙОНАМ, ВКЛЮЧАЮЩИЕ СХЕМУ ЛЕСОРАСТИТЕЛЬНОГО И
ЛЕСНОГО РАЙОНИРОВАНИЯ ЛЕСНИЧЕСТВА (ГОРОДСКИХ
ЛЕСОВ), ОСОБЕННОСТИ ТРЕБОВАНИЙ (ПО НОРМАТИВАМ,
ПАРАМЕТРАМ И СРОКАМ ИСПОЛЬЗОВАНИЯ) К РАЗЛИЧНЫМ
ВИДАМ ИСПОЛЬЗОВАНИЯ ЛЕСОВ В СООТВЕТСТВИИ С
ЛЕСОРАСТИТЕЛЬНЫМИ ЗОНАМИ И ЛЕСНЫМИ РАЙОНАМИ**

Территория Магаданского городского лесничества относится к дальневосточному таёжному району таёжной зоне согласно Приказу Минприроды России от 18.08.2014 № 367 «Об утверждении Перечня лесорастительных зон Российской Федерации и Перечня лесных районов Российской Федерации».

Требования к различным видам использования лесов, определённые отнесением территории к указанной лесорастительной зоне и лесному району, изложены в разделах 2.1-2.15 данного лесохозяйственного регламента с учётом особенностей, отражённых в соответствующих нормативных актах.

ГЛАВА III

РАЗДЕЛ 3.1 ОГРАНИЧЕНИЯ ПО ВИДАМ ЦЕЛЕВОГО НАЗНАЧЕНИЯ ЛЕСОВ

В соответствии со статьей 27 Лесного кодекса РФ, ограничение использования лесов как набор ограничений или запретов на осуществление определенной деятельности или действий и в виде установления обязанностей, определяемых настоящим регламентом и определенного отношения к действиям других организаций или физических лиц.

В Лесном Кодексе РФ отсутствует полный перечень ограничений и запретов на использование лесов, они в подавляющем большинстве случаев содержатся в иных федеральных законах или нормативных правовых актах. В случаях нарушений порядка использования лесов в соответствии с настоящим регламентом, использование лесов приостанавливается (статья 28 Лесного кодекса РФ).

Допускается установление следующих ограничений использования лесов:

1) запрет на осуществление одного или нескольких видов использования лесов, предусмотренных частью 1 статьи 25 Лесного кодекса РФ, включающих в себя следующие виды: заготовка древесины; заготовка живицы; заготовка и сбор недревесных лесных ресурсов; заготовка пищевых лесных ресурсов и сбор лекарственных растений; осуществление видов деятельности в сфере охотничьего хозяйства; ведение сельского хозяйства; осуществление рыболовства, за исключением любительского рыболовства; осуществление научно-исследовательской деятельности, образовательной деятельности; осуществление рекреационной деятельности; создание лесных плантаций и их эксплуатация; выращивание лесных плодовых, ягодных, декоративных растений, лекарственных растений; выращивание посадочного материала лесных растений (саженцев, сеянцев); осуществление геологического изучения недр, разведка и добыча полезных ископаемых;

строительство и эксплуатация водохранилищ и иных искусственных водных объектов, а также гидротехнических сооружений, морских портов, морских терминалов, речных портов, причалов; строительство, реконструкция, эксплуатация линейных объектов; переработка древесины и иных лесных ресурсов; осуществление религиозной деятельности; иные виды, определенные в соответствии с частью 2 статьи 6 Лесного кодекса РФ;

2) запрет на проведение рубок;

3) иные установленные Лесным кодексом РФ, другими федеральными законами ограничения использования лесов.

Применительно к условиям Магаданского городского лесничества перечень ограничений и запретов приведен в таблицах.

Леса Магаданского городского лесничества по целевому назначению относятся к защитным лесам (городские леса).

Таблица 3.1.1

Ограничения по видам целевого назначения лесов

№п/ п	Целевое назначение лесов	Ограничения использованию лесов
1	2	3
1	ЗАЩИТНЫЕ ЛЕСА	В защитных лесах запрещается осуществление деятельности, несовместимой с их целевым назначением и полезными функциями (часть 6 статьи 111 Лесного кодекса РФ).
1		В защитных лесах сплошные рубки осуществляются в следующих случаях: - строительство, реконструкция и эксплуатация объектов, не связанных с созданием лесной инфраструктуры, на землях лесного фонда для осуществления геологического изучения недр, разведки и добычи полезных ископаемых; использования водохранилищ и иных искусственных водных объектов, а также гидротехнических сооружений, морских портов, морских терминалов, речных портов, причалов; использования линий электропередачи, линий связи, дорог, трубопроводов и других линейных объектов, а также сооружений, являющихся неотъемлемой технологической частью указанных объектов (далее - линейные объекты); - в случаях, если выборочные рубки не обеспечивают замену лесных насаждений, утрачивающих свои средообразующие, водоохранные, санитарно-гигиенические, оздоровительные и иные полезные

№п/ п	Целевое назначение лесов	Ограничения использованию лесов
1	2	3
		<p>функции, на лесные насаждения, обеспечивающие сохранение целевого назначения защитных лесов и выполняемых ими полезных функций, если иное не установлено Лесным Кодексом РФ (часть 3 статьи 111 Лесного кодекса РФ).</p> <p>Создание лесоперерабатывающей инфраструктуры запрещается в защитных лесах, а также в иных предусмотренных Лесным Кодексом РФ, другими федеральными законами случаях (часть 2 статьи 14 Лесного кодекса РФ).</p> <p>Допускаются выборочные рубки и сплошные рубки деревьев, кустарников, лиан, в том числе в охранных зонах и санитарно-защитных зонах, предназначенных для обеспечения безопасности граждан и создания необходимых условий для эксплуатации соответствующих объектов (части 5 статьи 21 Лесного кодекса РФ) в целях (в том числе в целях проведения аварийно-спасательных работ):</p> <ol style="list-style-type: none"> 1) осуществления геологического изучения недр, разведки и добычи полезных ископаемых; 2) использования водохранилищ и иных искусственных водных объектов, а также гидротехнических сооружений, морских портов, морских терминалов, речных портов, причалов; 3) использования линий электропередачи, линий связи, дорог, трубопроводов и других линейных объектов, а также сооружений, являющихся неотъемлемой технологической частью указанных объектов (далее - линейные объекты); <p>Для строительства, реконструкции, эксплуатации линейных объектов допускаются выборочные рубки и сплошные рубки для создания просек шириной, определенной в соответствии с требованиями соответствующих нормативных правовых актов, если строительство, реконструкция, эксплуатация линейных объектов или такие рубки не запрещены статьями 110-116 Лесного кодекса Российской Федерации.</p> <p>В соответствии со статьей 29 Лесного кодекса РФ:</p> <ul style="list-style-type: none"> - для заготовки древесины предоставляются в первую очередь погибшие, поврежденные и перестойные лесные насаждения; - запрещается заготовка древесины в объеме, превышающем расчетную лесосеку (допустимый объем изъятия древесины), а также с нарушением возрастов рубок; - запрещается рубка деревьев и кустарников, заготовка древесины которых не допускается приказом Рослесхоза от 05.12.2011 №513; - граждане, юридические лица осуществляют заготовку древесины на основании договоров аренды лесных участков; <p>Осуществление сплошных рубок на лесных участках, предоставленных для заготовки древесины, допускается только при условии воспроизводства лесов на указанных лесных участках (часть 5 статьи 17 Лесного кодекса РФ).</p>
1.1	Городские	Запрещаются (часть 2 статьи 116 Лесного кодекса РФ):

№п/п	Целевое назначение лесов	Ограничения использованию лесов
1	2	3
	леса	1) использование токсичных химических препаратов; 2) осуществление видов деятельности в сфере охотничьего хозяйства; 3) ведение сельского хозяйства; 4) разведка и добыча полезных ископаемых; 5) строительство и эксплуатация объектов капитального строительства, за исключением гидротехнических сооружений. Изменение границ земель, на которых располагаются городские леса, которое может привести к уменьшению их площади, не допускается. (часть 3 статьи 116 Лесного кодекса РФ).

РАЗДЕЛ 3.2. ОГРАНИЧЕНИЯ ПО ВИДАМ ОСОБО ЗАЩИТНЫХ УЧАСТКОВ ЛЕСОВ

В соответствии со статьей 119 Лесного кодекса РФ особо защитные участки лесов могут быть выделены в защитных лесах, эксплуатационных лесах и резервных лесах.

2. К особо защитным участкам лесов относятся:

- 1) берегозащитные, почвозащитные участки лесов, расположенных вдоль водных объектов, склонов оврагов;
- 2) опушки лесов, граничащие с безлесными пространствами;
- 3) лесосеменные плантации, постоянные лесосеменные участки и другие объекты лесного семеноводства;
- 4) заповедные лесные участки;
- 5) участки лесов с наличием реликтовых и эндемичных растений;
- 6) места обитания редких и находящихся под угрозой исчезновения диких животных;
- 7) объекты природного наследия;
- 8) другие особо защитные участки лесов, предусмотренные лесоустроительной инструкцией.

3. На заповедных лесных участках запрещаются:

- 1) проведение рубок лесных насаждений;

- 2) использование токсичных химических препаратов;
- 3) ведение сельского хозяйства;
- 4) разведка и добыча полезных ископаемых;
- 5) строительство и эксплуатация объектов капитального строительства.

4. На особо защитных участках лесов, за исключением указанных выше пунктов, запрещаются:

1) проведение сплошных рубок лесных насаждений, за исключением случаев, если выборочные рубки не обеспечивают замену лесных насаждений, утрачивающих свои средообразующие, водоохранные, санитарно-гигиенические, оздоровительные и иные полезные функции, на лесные насаждения, обеспечивающие сохранение целевого назначения защитных лесов и выполняемых ими полезных функций;

2) ведение сельского хозяйства, за исключением сенокоса и пчеловодства;

3) строительство и эксплуатация объектов капитального строительства, за исключением линейных объектов и гидротехнических сооружений.

5. На особо защитных участках лесов проведение выборочных рубок допускается только в целях вырубki погибших и поврежденных лесных насаждений.

6. На особо защитных участках лесов запрещается осуществление деятельности, несовместимой с их целевым назначением и полезными функциями.

7. Выделение и упразднение особо защитных участков лесов, установление и изменение границ земель, на которых располагаются особо защитные участки лесов, осуществляются решениями уполномоченного федерального органа исполнительной власти в соответствии со статьей 81 Лесного Кодекса в порядке, установленном лесоустроительной инструкцией, утвержденной в соответствии с частью 2 статьи 67 Лесного Кодекса.

8. Обязательным приложением к решению о выделении особо защитных участков лесов является текстовое и графическое описание местоположения границ таких земель, включающее в себя перечень географических координат характерных точек границ таких земель или перечень координат этих точек в системе координат, установленной для ведения Единого государственного реестра недвижимости в соответствии с Федеральным законом от 13.07.2015 №218-ФЗ «О государственной регистрации недвижимости».

Необходимо особо отметить, что на основании существующей лесоустроительной нормативной документации, действующей на территории Российской Федерации, режим, устанавливаемый в городских лесах, имеет ряд строгих требований и запретов, таким образом, введение ограничений по видам особо защитных участков леса на территории Магаданского городского лесничества нецелесообразно, таблица не приводится.

Таблица 3.2.1

Ограничения по видам рубок в особо защитных участках леса

№ п/п	Наименование особо защитных участков лесов	Нормативы и признаки выделения особо защитных участков лесов
		<p>Проведение сплошных рубок лесных насаждений, за исключением случаев, предусмотренных частью 5.1 статьи 21 Лесного Кодекса РФ, и случаев, если выборочные рубки не обеспечивают замену лесных насаждений, утрачивающих свои средообразующие, водоохранные, санитарно-гигиенические, оздоровительные и иные полезные функции, на лесные насаждения, обеспечивающие сохранение целевого назначения защитных лесов и выполняемых ими полезных функций.</p> <p>На особо защитных участках лесов проведение выборочных рубок допускается только в целях вырубки погибших и поврежденных лесных насаждений.</p>

№ п/п	Наименование особо защитных участков лесов	Нормативы и признаки выделения особо защитных участков лесов
1.	Берегозащитные, почвозащитные участки лесов, расположенные вдоль водных объектов, склонов оврагов	<p>Участки лесов в границах прибрежных защитных полос, ширина которых составляет:</p> <p>а) для берега водного объекта с обратным или нулевым уклоном - 30 метров;</p> <p>б) для берега водного объекта с уклоном до трех градусов - 40 метров;</p> <p>в) для берега водного объекта с уклоном три и более градуса - 50 метров;</p> <p>г) для расположенных в границах болот проточных и сточных озер и соответствующих водотоков - 50 метров;</p> <p>д) для рек, озер, водохранилищ, имеющих особо ценное рыбохозяйственное значение (места нереста, нагула, зимовки рыб и других водных биологических ресурсов) независимо от уклона прилегающих земель - 200 метров;</p> <p>К почвозащитным участкам лесов, расположенным вдоль склонов оврагов, относятся леса, расположенные на склоне оврага, и полосы лесов шириной до 50 метров, примыкающие к кромке оврага;</p>
2.	Опушки лесов, граничащие с безлесными пространствами	К опушкам лесов, граничащим с безлесными пространствами, относятся опушки лесов шириной 100 метров от границы с безлесными пространствами, простирающимися не менее, чем на 2 километра от кромки леса.
	На постоянных лесосеменных участках допускается проведение выборочных рубок в порядке ухода за плодоношением древесных пород.	
3.	лесосеменные плантации, постоянные лесосеменные участки и другие объекты лесного семеноводства	
	плюсовые насаждения;	к плюсовым лесным насаждениям относятся самые высокопродуктивные, высококачественные и устойчивые для данных лесорастительных условий лесные насаждения.
	лесосеменные плантации;	к лесосеменным плантациям относятся специально создаваемые лесные насаждения, предназначенные для массового получения в течение длительного времени ценных по наследственным свойствам семян лесных растений.
	постоянные	к постоянным лесосеменным участкам относятся

№ п/п	Наименование особо защитных участков лесов	Нормативы и признаки выделения особо защитных участков лесов
	лесосеменные участки;	высокопродуктивные и высококачественные для данных лесорастительных условий участки насаждений или лесных культур известного происхождения, специально созданные (сформированные) для получения с них семян в течение длительного периода.
	маточные плантации;	к маточным плантациям относятся лесные насаждения, создаваемые с использованием вегетативного потомства плюсовых деревьев в целях их массового вегетативного размножения.
	архивы клонов плюсовых деревьев;	к архивам клонов плюсовых деревьев относятся лесные насаждения, создаваемые с использованием вегетативного потомства плюсовых деревьев в целях сохранения их генофонда и изучения наследственных свойств.
	испытательные культуры;	к испытательным лесным культурам относятся лесные культуры, создаваемые по специальным методикам семенным потомством плюсовых деревьев, плюсовых лесных насаждений, лесосеменных плантаций первого порядка и постоянных лесосеменных участков с целью их генетической оценки.
	популяционно- экологические культуры;	к популяционно-экологическим лесным культурам относятся опытные лесные культуры, создаваемые потомствами нескольких эдафотипов лучших для конкретного региона климатипов в двух-трех наиболее распространенных типах лесорастительных условий с целью их испытания в данном регионе и выделения сортов-популяций.
	географические культуры	к географическим лесным культурам относятся опытные лесные культуры, создаваемые семенным потомством наиболее характерных популяций нескольких экотипов (климатипов) с целью их испытания в новых условиях.
	Участки лесов с наличием плюсовых деревьев	к участкам леса с наличием плюсовых деревьев относятся участки леса с наличием деревьев лучших по продуктивности и хозяйственной ценности с охранной зоной (при наличии паспорта)
4.	Участки лесов с наличием реликтовых и эндемичных растений	к участкам лесов с наличием реликтовых и эндемичных растений относятся участки лесов с наличием реликтовых и эндемичных растений, занесенных в Международную Красную книгу, Красную книгу Российской Федерации и красные книги субъектов Российской Федерации.

№ п/п	Наименование особо защитных участков лесов	Нормативы и признаки выделения особо защитных участков лесов
5.	Места обитания редких и находящихся под угрозой исчезновения диких животных	к местам обитания редких и находящихся под угрозой исчезновения диких животных относятся участки лесов, являющиеся местами обитания редких и находящихся под угрозой исчезновения диких животных, занесенных в Международную Красную книгу, Красную книгу Российской Федерации и красные книги субъектов Российской Федерации
	Объекты природного наследия	к объектам национального лесного наследия относятся участки лесов, имеющие научное, историческое, культурное, религиозное значение, и малонарушенные лесные территории
6.	Другие особо защитные участки лесов:	
	полосы леса в горах вдоль верхней его границы с безлесным пространством;	к полосам лесов в горах вдоль верхней их границы с безлесным пространством относятся полосы леса в горных районах шириной 200 м вдоль верхней его границы с безлесными пространствами.
	небольшие участки лесов, расположенные среди безлесных пространств;	к небольшим участкам лесов, расположенным среди безлесных пространств, относятся участки лесов площадью до 100 гектаров, расположенные среди безлесных пространств
	защитные полосы лесов вдоль гребней и линий водоразделов;	к защитным полосам лесов вдоль гребней и линий водоразделов относятся полосы лесов шириной 200 метров в горных районах, расположенные вдоль гребней и линий водоразделов по границам водосборов площадью более 2,5 тысяч гектаров, при крутизне склонов, образующих гребни и линии водоразделов более 20 градусов
	участки леса на крутых горных склонах;	к участкам леса на крутых горных склонах относятся участки леса на склонах крутизной более 30 градусов независимо от экспозиции склона
	особо охраняемые части государственных природных заказников и других особо охраняемых природных территорий;	к особо охраняемым частям государственных природных заказников относятся участки лесов в границах государственных природных заказников, площадь которых определяется при их образовании (выделяются в случае, когда на отдельных лесных участках государственных природных заказников устанавливается режим пользования более строгий, чем на остальной территории);
	участки лесов вокруг	к участкам лесов вокруг глухариных токов относятся

№ п/п	Наименование особо защитных участков лесов	Нормативы и признаки выделения особо защитных участков лесов
	глухариных токов;	участки лесов в радиусе 300 метров вокруг глухариных токов из расчета не более 3 таких участков лесов на 10 тысяч гектаров лесов;
	участки лесов вокруг естественных солонцов;	к участкам лесов вокруг естественных солонцов относятся участки леса в радиусе 500 метров вокруг естественных солонцов
	полосы лесов по берегам рек или иных водных объектов, заселенных бобрами;	к полосам лесов по берегам рек или иных водных объектов, заселенных бобрами, относятся полосы лесов по каждому берегу реки с шириной, равной ширине водоохранной зоны;
	медоносные участки лесов;	к медоносным участкам лесов относятся приспевающие, спелые и перестойные лесные насаждения с преобладанием липы, акации белой в радиусе трех километров вокруг постоянных пасек;
	постоянные пробные площади;	к постоянным пробным площадям относятся лесные участки, покрытые лесной растительностью, предназначенные для детального обмера деревьев при проведении очередного лесоустройства и описания динамики изменения таксационных показателей деревьев до их возврата рубки, закрепленные на местности лесоустроительными или лесохозяйственными знаками и нанесенные на лесоустроительные планшеты
	участки лесов вокруг санаториев, детских лагерей, домов отдыха, пансионатов, туристических баз и других лечебных и оздоровительных учреждений;	к участкам лесов вокруг санаториев, детских лагерей, домов отдыха, пансионатов, туристических баз и других лечебных и оздоровительных учреждений относятся участки лесов в радиусе 1 километр вокруг санаториев, детских лагерей, домов отдыха, пансионатов, туристических баз и других лечебных и оздоровительных учреждений (выделяются, если они не находятся в пределах первой, второй и третьей зон округов санитарной (горно-санитарной) охраны лечебно-оздоровительных местностей и курортов, в лесах зеленых зон, лесопарковых зон);

№ п/п	Наименование особо защитных участков лесов	Нормативы и признаки выделения особо защитных участков лесов
	участки лесов вокруг минеральных источников, используемых в лечебных и оздоровительных целях или имеющих перспективное значение;	к участкам лесов вокруг минеральных источников, используемых в лечебных и оздоровительных целях или имеющих перспективное значение, относятся участки лесов в радиусе 1 километр вокруг минеральных источников (выделяются, если они не находятся в пределах первой, второй и третьей зон округов санитарной (горно-санитарной) охраны лечебно-оздоровительных местностей и курортов или в лесах иных категорий защитных лесов с аналогичным режимом ведения лесного хозяйства и использования лесов)
	полосы лесов вдоль трасс туристических маршрутов	к полосам лесов вдоль трасс туристических маршрутов относятся полосы лесов шириной 100 метров в каждую сторону от туристического маршрута федерального или регионального значения;
	участки лесов вокруг сельских населенных пунктов и садовых товариществ	к участкам лесов вокруг сельских населенных пунктов и садовых товариществ относятся участки шириной 1 километр вокруг сельских населенных пунктов и садовых товариществ
	На заповедных лесных участках запрещается проведение рубок лесных насаждений	
7.	Заповедные лесные участки	к заповедным лесным участкам относятся сформировавшиеся естественным путем в течение длительного периода малонарушенные хозяйственной деятельностью и рекреацией небольшие по площади участки лесов, расположенные в границах лесных участков, предоставленных для заготовки древесины

Местоположение и площадь особо защитных участков лесов указываются при их проектировании лесоустройством.

РАЗДЕЛ 3.3 ОГРАНИЧЕНИЯ ПО ВИДАМ ИСПОЛЬЗОВАНИЯ ЛЕСОВ

Таблица 3.3.1

Ограничения по видам использования лесов

Виды разрешенного использования лесов	Ограничения использования лесов
Заготовка	1) Запрещается заготовка древесины в объеме, превышающем

Виды разрешенного использования лесов	Ограничения использования лесов
древесины	<p>расчетную лесосеку (допустимый объем изъятия древесины), а также с нарушением возрастов рубок (ч. 4 ст. 29 Лесного кодекса РФ)</p> <p>2) Перечень видов (пород) деревьев и кустарников, заготовка древесины которых не допускается, устанавливается уполномоченным Правительством Российской Федерации федеральным органом исполнительной власти (Приказ Рослесхоза от 05.12.2011 № 513 «Об утверждении Перечня видов (пород) деревьев и кустарников, заготовка древесины которых не допускается»)</p>
Заготовка живицы	<p>Не допускается проведение подсочки (пункт 7 Приказа Минприроды России от 09.11.2020 №911 «Об утверждении Правил заготовки живицы»):</p> <ol style="list-style-type: none"> 1) лесных насаждений в очагах вредных организмов до их ликвидации; 2) лесных насаждений, поврежденных и ослабленных вследствие воздействия лесных пожаров, вредных организмов и других негативных факторов; 3) лесных насаждений в лесах, где в соответствии с законодательством Российской Федерации не допускается проведение сплошных или выборочных рубок спелых и перестойных лесных насаждений в целях заготовки древесины; 4) лесных насаждений, расположенных на постоянных лесосеменных участках, лесосеменных плантациях, генетических резерватах, а также плюсовых деревьев, семенников, семенных куртин и полос. <p>Запрещается:</p> <ol style="list-style-type: none"> 5) прикрепление приемников для сбора живицы к стволам деревьев металлическими предметами (гвоздями, скобами и т.п.) (пункт 14 Приказа Минприроды России 09.11.2020 №911 «Об утверждении Правил заготовки живицы»); 6) в течение одного сезона проведения подсочки не разрешается применять на одних и тех же деревьях различные стимуляторы выхода живицы. (пункт 15 Приказа Минприроды России 09.11.2020 №911 «Об утверждении Правил заготовки живицы»); 7) при удалении коры и прокалывании желваков, в процессе проведении подсочки пихтовых насаждений, запрещается повреждение луба. (пункт 29 Приказа Минприроды России 09.11.2020 №911 «Об утверждении Правил заготовки живицы»)
Заготовка и сбор недревесных лесных ресурсов	<p>Запрещается:</p> <ol style="list-style-type: none"> 1) заготовка пневого осмола не допускается в противозерозионных лесах, на берегозащитных, почвозащитных участках лесов, расположенных вдоль водных объектов, склонов оврагов, а также в молодняках с полнотой 0,8 - 1,0 и несомкнувшихся лесных культурах (пункт 13 Приказа Минприроды России от 28.07.2020 № 496 «Об утверждении Правил заготовки и сбора недревесных лесных ресурсов»); 2) сбор подстилки в лесах, выполняющих функции защиты

Виды разрешенного использования лесов	Ограничения использования лесов
	<p>природных и иных объектов (п. 21 Приказа Минприроды России от 28.07.2020 № 496).</p> <p>3) рубка деревьев для заготовки бересты (пункт 14 Приказа Минприроды России от 28.07.2020 № 496);</p> <p>4) использовать виды растений, занесенных в Красные книги РФ и субъекта РФ в перечень видов, заготовка древесины которых не допускается или которые признаются наркотическими средствами в соответствии с Федеральным законом № 3 от 08.01.1998.</p>
Заготовка пищевых лесных ресурсов и сбор лекарственных растений	<p>Запрещается:</p> <p>1) гражданам осуществлять заготовку и сбор грибов и дикорастущих растений, виды которых занесены в Красную книгу Российской Федерации, красные книги субъектов Российской Федерации, а также грибов и дикорастущих растений, которые признаются наркотическими средствами в соответствии с Федеральным законом от 08.01.1998 № 3-ФЗ «О наркотических средствах и психотропных веществах» (пункт 10 Приказ Минприроды России от 28.07.2020 № 494 «Об утверждении Правил заготовки пищевых лесных ресурсов и сбора лекарственных растений»);</p> <p>2) рубка плодоносящих ветвей и деревьев для заготовки плодов (пункт 14, 15 Приказ Минприроды России от 28.07.2020 № 494 «Об утверждении Правил заготовки пищевых лесных ресурсов и сбора лекарственных растений»);</p> <p>3) вырывать растения с корнями, грибы с грибницей. (пункт 18 Приказ Минприроды России от 28.07.2020 № 494 «Об утверждении Правил заготовки пищевых лесных ресурсов и сбора лекарственных растений»).</p>
Осуществление видов деятельности в сфере охотничьего хозяйства	<p>Запрещается (часть 2 статьи 116 Лесного кодекса РФ):</p> <p>1) в городских лесах запрещается осуществление видов деятельности в сфере охотничьего хозяйства;</p> <p>2) Охота может ограничиваться на ООПТ в соответствии с установленным режимом:</p> <p>На территориях национальных парков запрещается любая деятельность, которая может нанести ущерб природным комплексам и объектам растительного и животного мира, культурно-историческим объектам и которая противоречит целям и задачам национального парка, в том числе промысловая охота (статья 15, Федеральный закон от 14.03.1995 № 33-ФЗ «Об особо охраняемых природных территориях»).</p>
Ведение сельского хозяйства	<p>Запрещается:</p> <p>1) ведение сельского хозяйства в лесах, расположенных в водоохраных зонах (статья 113 Лесного кодекса РФ);</p> <p>2) ведение сельского хозяйства в городских лесах (статья 116 Лесного кодекса РФ);</p> <p>3) ведение сельского хозяйства, за исключением сенокошения и пчеловодства, а также возведение изгородей в целях сенокошения и пчеловодства в зеленых зонах (статья 114</p>

Виды разрешенного использования лесов	Ограничения использования лесов
	<p>Лесного кодекса РФ);</p> <p>4) ведение сельского хозяйства на заповедных лесных участках ОЗУ (пункт 3 части 3 статьи 119 Лесного кодекса РФ);</p> <p>5) ведение сельского хозяйства, за исключением сенокошения и пчеловодства на ОЗУ за исключением заповедных лесных участков (пункт 2 части 4 статьи 119 Лесного кодекса РФ);</p> <p>6) в границах прибрежных защитных полос запрещается распашка земель, выпас сельскохозяйственных животных и организация для них летних лагерей, ванн (статья 65 Водного кодекса РФ, Приказ Минприроды от 02.07.2020 № 408 «Об утверждении Правил использования лесов для ведения сельского хозяйства»);</p> <p>7) в лесах, расположенных в водоохранных зонах, запрещается ведение сельского хозяйства, за исключением сенокошения и пчеловодства (ст. 65 Водного кодекса РФ, Приказа Минприроды 02.07.2020 №408 «Об утверждении Правил использования лесов для ведения сельского хозяйства»);</p> <p>8) пастьба скота в лесу без пастуха, на лесных культурах, постоянных семенных участках, участках, предназначенных под содействие естественному возобновлению, на легкоразмываемых почвах.</p>
Осуществление научно-исследовательской деятельности, образовательной деятельности	<p>При осуществлении использования лесов для научно-исследовательской деятельности, образовательной деятельности не допускается (пункт 9 Приказа Минприроды России от 27.07.2020 № 487 «Об утверждении Правил использования лесов для осуществления научно-исследовательской деятельности, образовательной деятельности»):</p> <p>1) повреждение лесных насаждений, растительного покрова и почв за пределами предоставленного лесного участка;</p> <p>2) захламление предоставленного лесного участка и территории за его пределами строительным и бытовым мусором, отходами древесины, иными видами отходов;</p> <p>3) загрязнение площади предоставленного лесного участка и территории за его пределами химическими и радиоактивными веществами.</p>
Осуществление рекреационной деятельности	<p>На лесных участках, предоставленных для осуществления рекреационной деятельности, подлежат сохранению природные ландшафты, объекты животного мира, растительного мира, водные объекты (часть 3 статьи 41 Лесного кодекса РФ).</p> <p>Не допускается:</p> <ul style="list-style-type: none"> - повреждение лесных насаждений, растительного покрова и почвы за пределами предоставленного участка и на участке; - захламление участка и прилегающей территории мусором и иными видами отходов; - проезд транспортных средств и иных механизмов по произвольным, неустановленным маршрутам.
Создание лесных	В лесах, расположенных в водоохранных зонах, установленных в

Виды разрешенного использования лесов	Ограничения использования лесов
плантаций и их эксплуатация	соответствии с водным законодательством, запрещается среди прочего создание и эксплуатация лесных плантаций. (статья 113 Лесного Кодекса РФ)
Выращивание лесных плодовых, ягодных, декоративных растений, лекарственных растений	На лесных участках, используемых для выращивания лесных плодовых, ягодных, декоративных растений, лекарственных растений, химические и биологические препараты применяются в соответствии с Федеральным законом от 19.07.1997 № 109-ФЗ «О безопасном обращении с пестицидами и агрохимикатами».
Выращивание посадочного материала лесных растений (саженцев, сеянцев)	Для выращивания посадочного материала лесных растений (саженцев, сеянцев) не допускается применение нерайонированных семян лесных растений, а также семян лесных растений, посевные и иные качества которых не проверены. Использование лесных участков, на которых встречаются виды растений, занесенные в Красную книгу Российской Федерации, красные книги субъектов Российской Федерации, для выращивания посадочного материала лесных растений (саженцев, сеянцев) запрещается.
Осуществление геологического изучения недр, разведка и добыча полезных ископаемых	Запрещается разработка месторождений полезных ископаемых в городских лесах и лесопарковых зонах (п. 11 Приказа Минприроды России от 07.07.2020 №417 «Об утверждении Порядка использования лесов для выполнения работ по геологическому изучению недр, для разработки месторождений полезных ископаемых»).
Строительство и эксплуатация водохранилищ и иных	Запрещается: - строительство и эксплуатация объектов капитального строительства, за исключением гидротехнических сооружений (пункт 5 части 2 статьи 116 Лесного кодекса РФ).

Виды разрешенного использования лесов	Ограничения использования лесов
искусственных водных объектов, а также гидротехнических сооружений	- строительство и эксплуатация объектов капитального строительства, за исключением гидротехнических сооружений (пункт 5 части 2 статьи 114 Лесного кодекса РФ).
Строительство, реконструкция, эксплуатация линейных объектов	<p>Не допускается (пункт 15 Приказа Минприроды России от 10.07.2020 № 434 «Об утверждении Правил использования лесов для строительства, реконструкции, эксплуатации линейных объектов):</p> <ol style="list-style-type: none"> 1) повреждение лесных насаждений, растительного покрова и почв за пределами предоставленного лесного участка и соответствующей охранной зоны; 2) захламление прилегающих территорий за пределами предоставленного лесного участка строительным и бытовым мусором, отходами древесины, иными видами отходов; 3) загрязнение площади предоставленного лесного участка и территории за его пределами химическими и радиоактивными веществами; 4) проезд транспортных средств и иных механизмов по произвольным, неустановленным маршрутам за пределами предоставленного лесного участка и соответствующей охранной зоны. 5) размещение в городских лесах и лесах лесопарковой зоны объектов капитального строительства, за исключением гидротехнических сооружений, (пункт 5 части 2 статьи 116 Лесного кодекса РФ).
Переработка древесины и иных лесных ресурсов	<p>Создание лесоперерабатывающей инфраструктуры запрещается в защитных лесах, а также в иных предусмотренных Лесным кодексом Российской Федерации и другими федеральными законами случаях в соответствии с частью 2 статьи 14 Лесного кодекса Российской Федерации (пункт 5 Приказа Минприроды России от 31.01.2022 № 54 «Об утверждении Правил использования лесов для создания и эксплуатации объектов лесоперерабатывающей инфраструктуры»)</p> <p>При использовании лесов для переработки древесины и иных лесных ресурсов должны исключаться случаи (пункт 6 Приказа Минприроды России от 31.01.2022 № 54):</p> <ol style="list-style-type: none"> 1) загрязнения (в том числе радиоактивными веществами) лесов и иного негативного воздействия на леса в соответствии со статьями 51 и 58 Лесного кодекса Российской Федерации; 2) въезда транспортных средств в целях обеспечения пожарной и санитарной безопасности в лесах в соответствии со статьей 53.5 Лесного кодекса Российской Федерации; 3) в лесах, расположенных в водоохранных зонах, лесах, выполняющих функции защиты природных и иных объектов, ценных лесах и лесах, расположенных на особо защитных участках лесов, запрещается создание лесоперерабатывающей инфраструктуры (часть 2 статьи 14 Лесного кодекса РФ).
Осуществление	На лесных участках, предоставленных для осуществления религиозной

Виды разрешенного использования лесов	Ограничения использования лесов
религиозной деятельности	<p>деятельности, допускается возведение зданий, строений, сооружений религиозного и благотворительного назначения (часть 2 статьи 47 Лесного кодекса РФ).</p> <p>Поскольку размещение объектов капитального строительства запрещается в городских лесах (статья 116 Лесного кодекса РФ), на лесных участках, предоставленных для осуществления религиозной деятельности в пределах этих лесов, запрещается размещение объектов капитального строительства.</p> <p>Запрещается: захламление участка бытовыми отходами, проезд транспорта по произвольным маршрутам; повреждение лесных насаждений.</p>
Иные виды, определенные в соответствии с частью 2 статьи 6 Лесного кодекса РФ	<p>Особенности использования, охраны, защиты, воспроизводства лесов, расположенных на землях, не относящихся к землям лесного фонда, определяются статьями 120 – 123 Лесного кодекса РФ.</p>

ПРИЛОЖЕНИЯ

КАРТА-СХЕМА

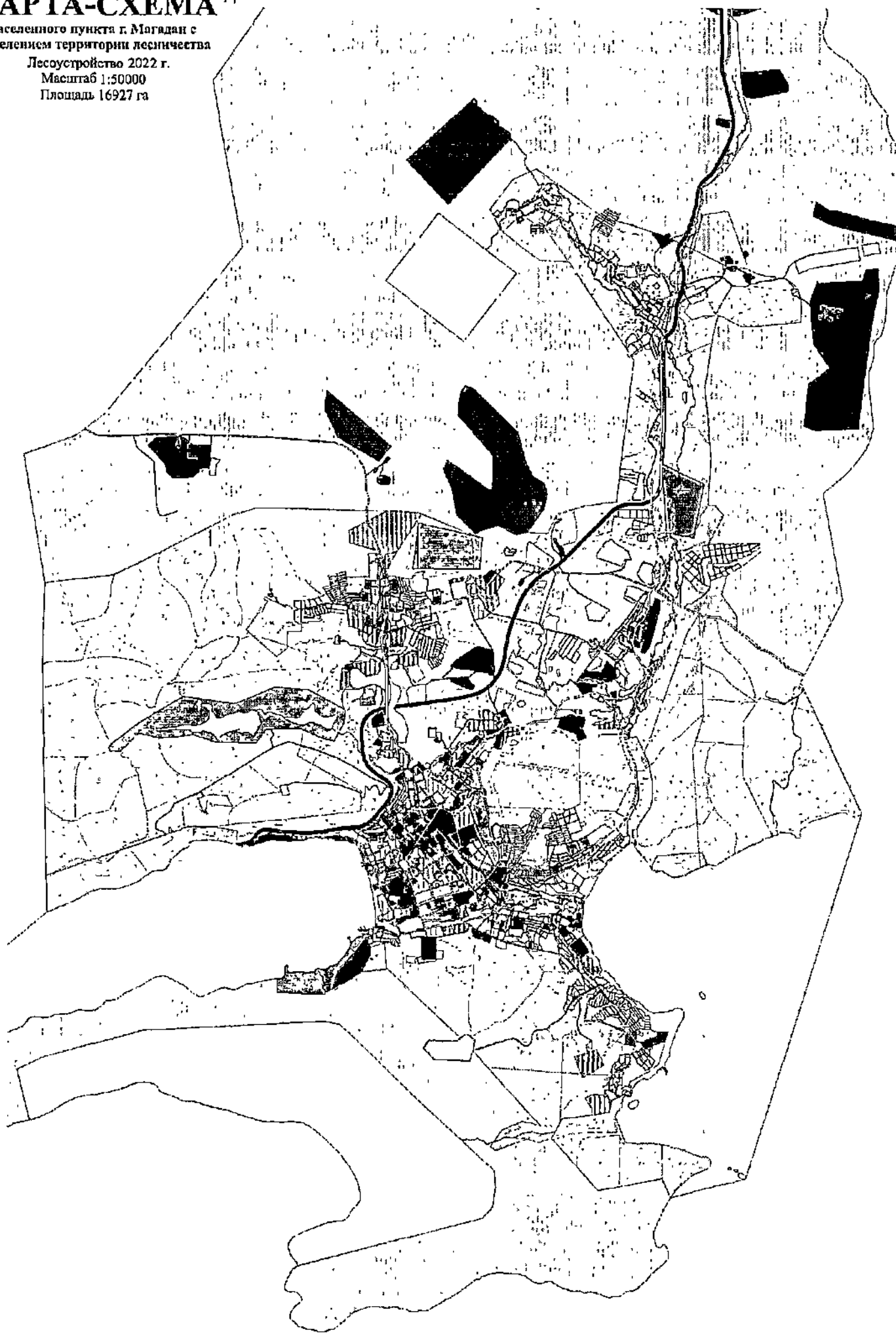
населенного пункта г. Магадан с
выделением территории лесничества

Лесоустройство 2022 г.

Масштаб 1:50000

Площадь 16927 га

160



167

Лесоустройство 2022 г.

Macurra6 1:50000

Площадь 16927 га

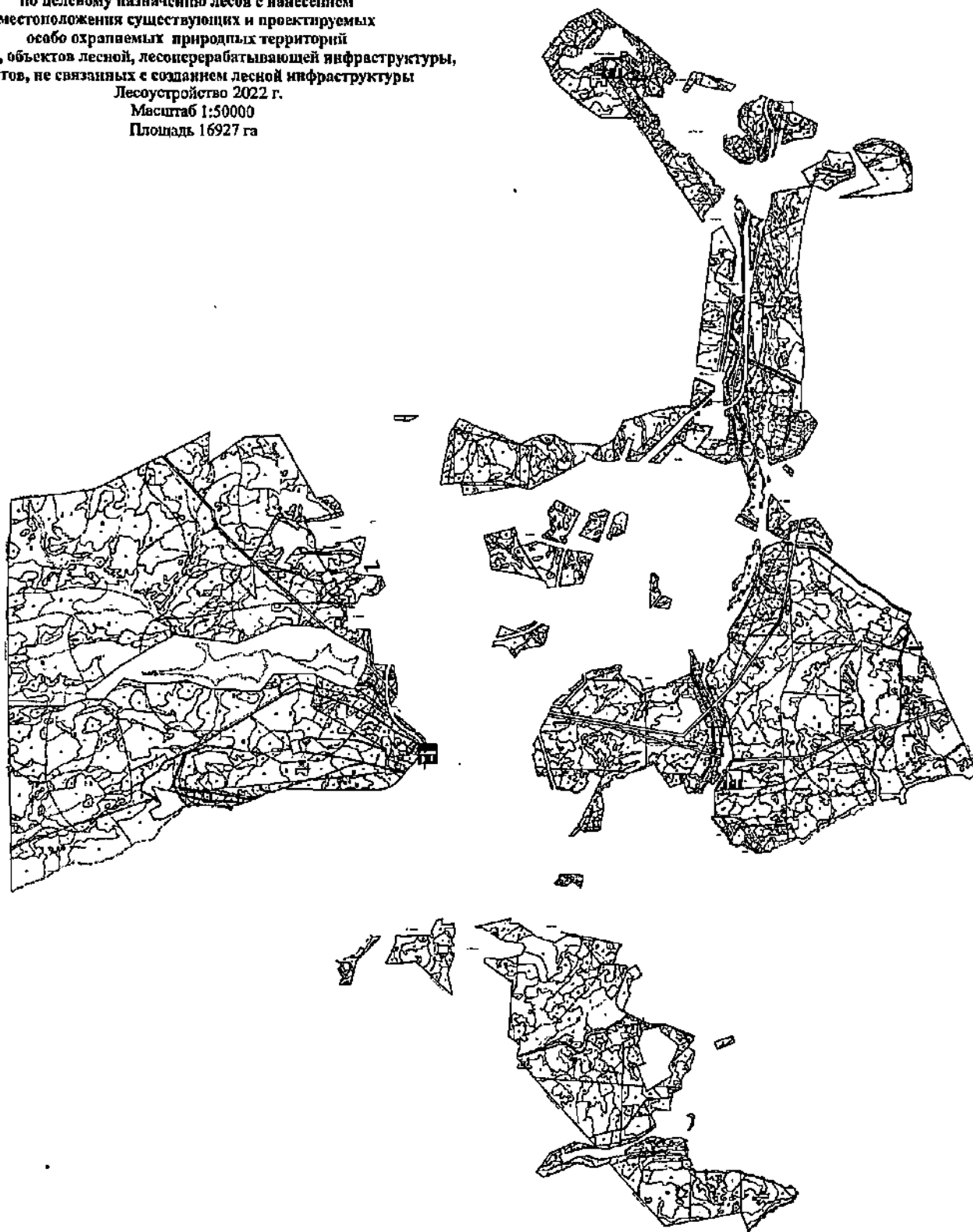
[illegible]

—

Статов А.В.

162

территории лесничества
с распределением территории
по целевому назначению лесов с нанесением
местоположения существующих и проектируемых
особо охраняемых природных территорий
и объектов, объектов лесной, лесоперерабатывающей инфраструктуры,
объектов, не связанных с созданием лесной инфраструктуры
Лесоустройство 2022 г.
Масштаб 1:50000
Площадь 16927 га

[illegible]

ООО "ГК Экострой"
г. Ростов-на-Дону

Руководитель проекта
Начальник партии

Жучков А.А.
Статов А.В.