



МЭРИЯ ГОРОДА МАГАДАНА

ПОСТАНОВЛЕНИЕ

от 04.04.2023 г. № 890-пм

г. Магадан

Об утверждении схемы границ прилегающих территорий к нежилым зданиям, строениям, сооружениям в городе Магадане

Руководствуясь ст. 45.1 Федерального закона от 06.10.2003 № 131-ФЗ «Об общих принципах организации местного самоуправления в Российской Федерации», Законом Магаданской области от 06.12.2018 № 2319-ОЗ «О порядке определения границ территорий, прилегающих к зданию, строению, сооружению, образованному земельному участку (прилегающих территорий)», п. 3.4.1 Правил благоустройства и содержания территории муниципального образования «Город Магадан», утвержденных решением Магаданской городской Думы от 03.03.2015 № 5-Д, статьями 35.1, 45 Устава муниципального образования «Город Магадан», мэрия города Магадана **постановляет:**

1. Утвердить схемы границ прилегающих территорий к нежилым зданиям, строениям, сооружениям в городе Магадане.

2. Постановление подлежит опубликованию в городских средствах массовой информации.

Глава муниципального образования
«Город Магадан», мэр города Магадана

Ю. Гришан

УТВЕРЖДЕНО

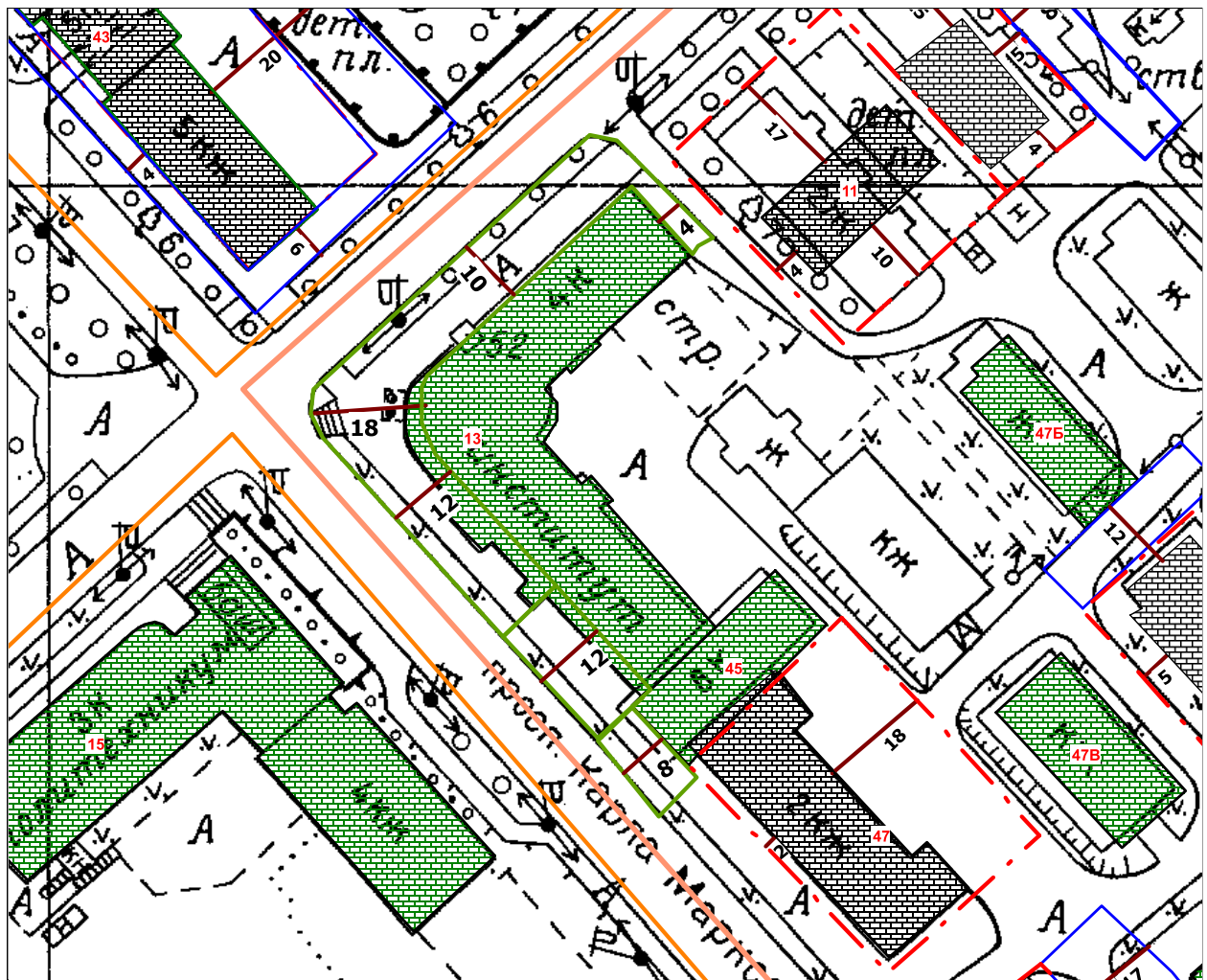
**постановлением мэрии
города Магадана
от 04.04.2023 № 890-пм**

**СХЕМА
границ прилегающих территорий к нежилым зданиям, строениям, сооружениям
в городе Магадане**

№ п/п	№ схе- мы	Местоположение прилегающей тер- ритории (адресные ориентиры)	Кадастровый номер объ- екта (земельного участка), по отношению к кото- рому устанавливается прилегающая территория	Площадь прилегающей территории, кв. м	Графическая часть (№ приложения к схеме)
1	V-1	проспект Карла Маркса, 45	49:09:030107:2	120 кв. м	Приложение 1
2	V-2	проспект Карла Маркса, 45	49:09:030107:21	250 кв. м	Приложение 2
3	V-3	улица Парковая, 13	49:09:030107:16	1178 кв. м	Приложение 3
4	II-1	улица Горького, 20	49:09:030106:54	767 кв. м	Приложение 4
5	II-2	улица Горького, 20А	49:09:030106:37	537 кв. м	Приложение 5
6	II-3	улица Пролетарская, 17	49:09:030104:318	1951 кв. м	Приложение 6
7	II-4	улица Пролетарская, 17	49:09:030104:192	1218 кв. м	Приложение 7
8	II-5	улица Пролетарская, 19	49:09:030104:8	1859 кв. м	Приложение 8
9	II-6	улица Пролетарская, 23	49:09:030105:45	284 кв. м	Приложение 9
10	II-7	улица Пролетарская, 25	49:09:030105:34	726 кв. м	Приложение 10
11	II-8	улица Пролетарская, 25, корпус 1	49:09:030105:13	1461 кв. м	Приложение 11
12	II-9	улица Пролетарская, 25, корпус 2	49:09:030105:6	758 кв. м	Приложение 12
13	II-10	улица Пролетарская, 39	49:09:030105:10	1306 кв. м	Приложение 13
14	II-11	улица Пролетарская, 39А	49:09:030105:29	719 кв. м	Приложение 14
15	II-12	улица Пролетарская, 39, корпус 1	49:09:030105:26	1588 кв. м	Приложение 15
16	II-13	улица Пролетарская, 39, корпус 2	49:09:030105:25	1411 кв. м	Приложение 16




Приложение № 1
к схеме границ прилегающих
территорий к нежилым зданиям,
строениям, сооружениям
в городе Магадане

С х е м а № V-1
расположения земельного участка на кадастровом плане территории
в городе Магадане по проспекту Карла Маркса, дом 45



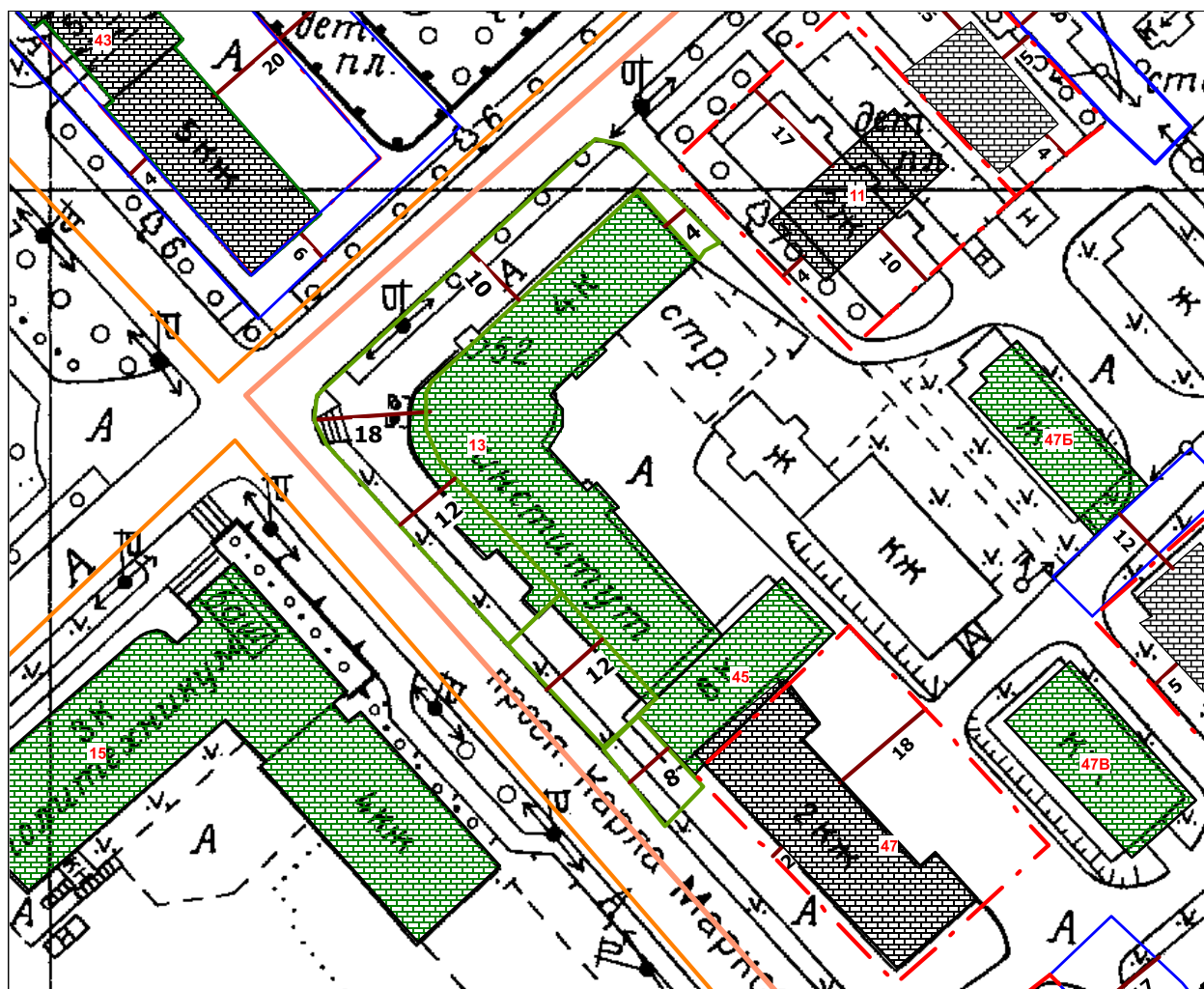
Масштаб 1: 800

Условные обозначения:

-  - прилегающая территория к зданию
-  - граница земельного участка с кадастровым номером 49:09:030107:2 под зданием
-  - нежилое здание, строение, сооружение




Приложение № 2
к схеме границ прилегающих
территорий к нежилым зданиям,
строениям, сооружениям
в городе Магадане

С х е м а № V-2
расположения земельного участка на кадастровом плане территории
в городе Магадане по проспекту Карла Маркса, дом 45



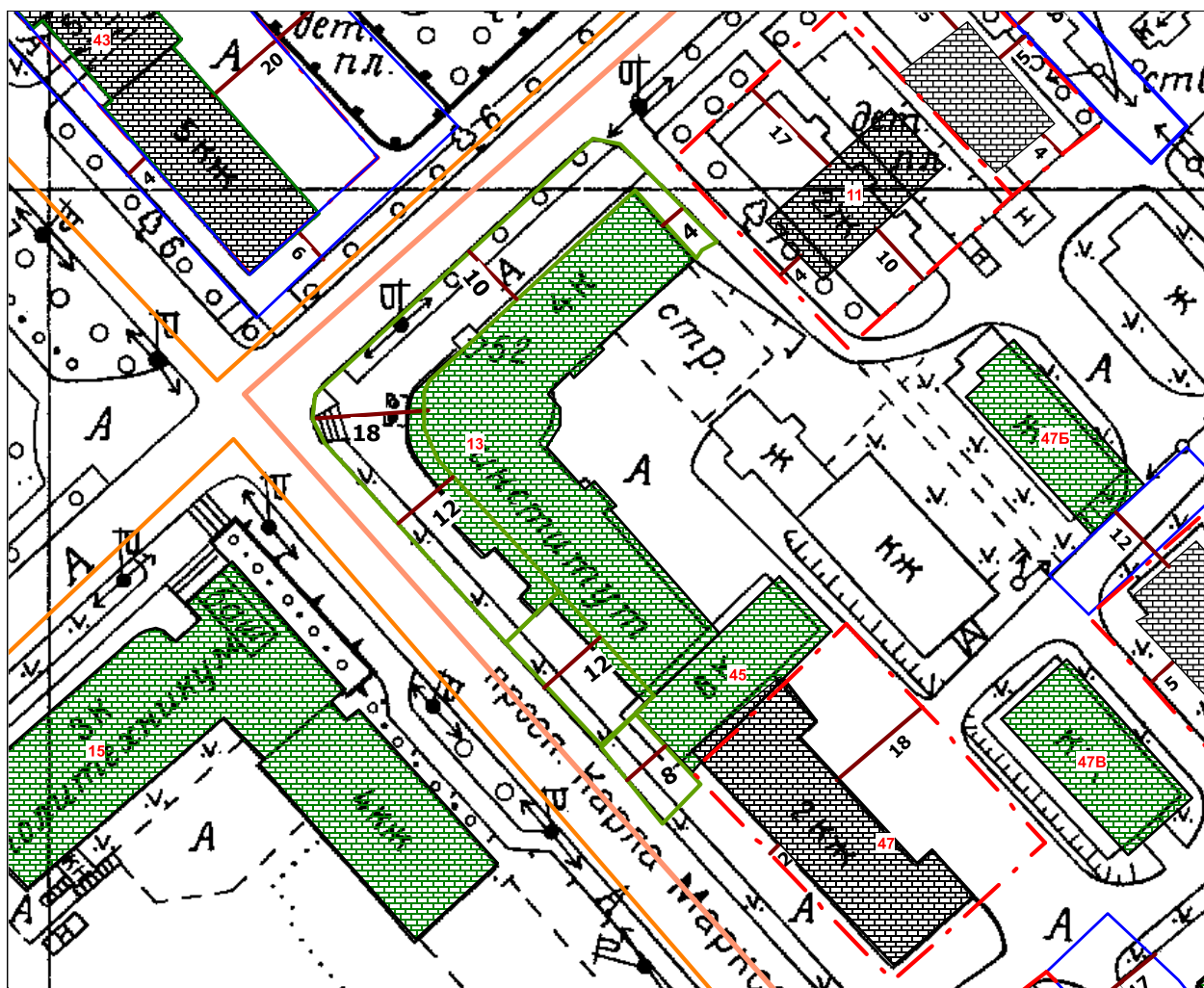
Масштаб 1: 800

Условные обозначения:

-  - прилегающая территория к зданию
-  - граница земельного участка с кадастровым номером 49:09:030107:21 под зданием
-  - нежилое здание, строение, сооружение

Приложение № 3
к схеме границ прилегающих
территорий к нежилым зданиям,
строениям, сооружениям
в городе Магадане

С х е м а № V-3
расположения земельного участка на кадастровом плане территории
в городе Магадане по улице Парковой, дом 13



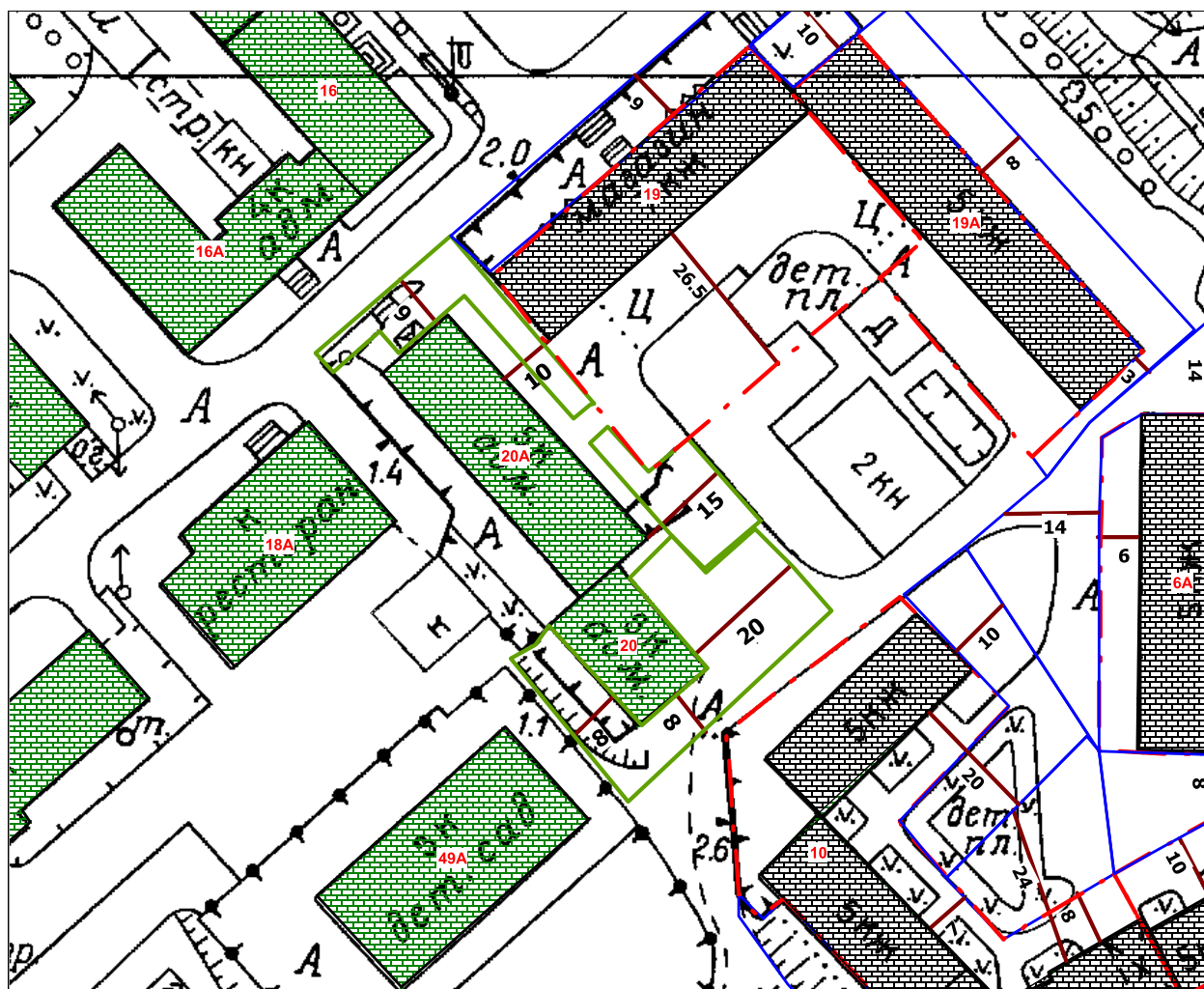
Масштаб 1: 800

Условные обозначения:

- | | |
|--|--|
| | - прилегающая территория к зданию |
| | - граница земельного участка с кадастровым номером 49:09:030107:16 под зданием |
| | - нежилое здание, строение, сооружение |




Приложение № 4
к схеме границ прилегающих
территорий к нежилым зданиям,
строениям, сооружениям
в городе Магадане

С х е м а № II-1
расположения земельного участка на кадастровом плане территории
в городе Магадане по улице Горького, дом 20



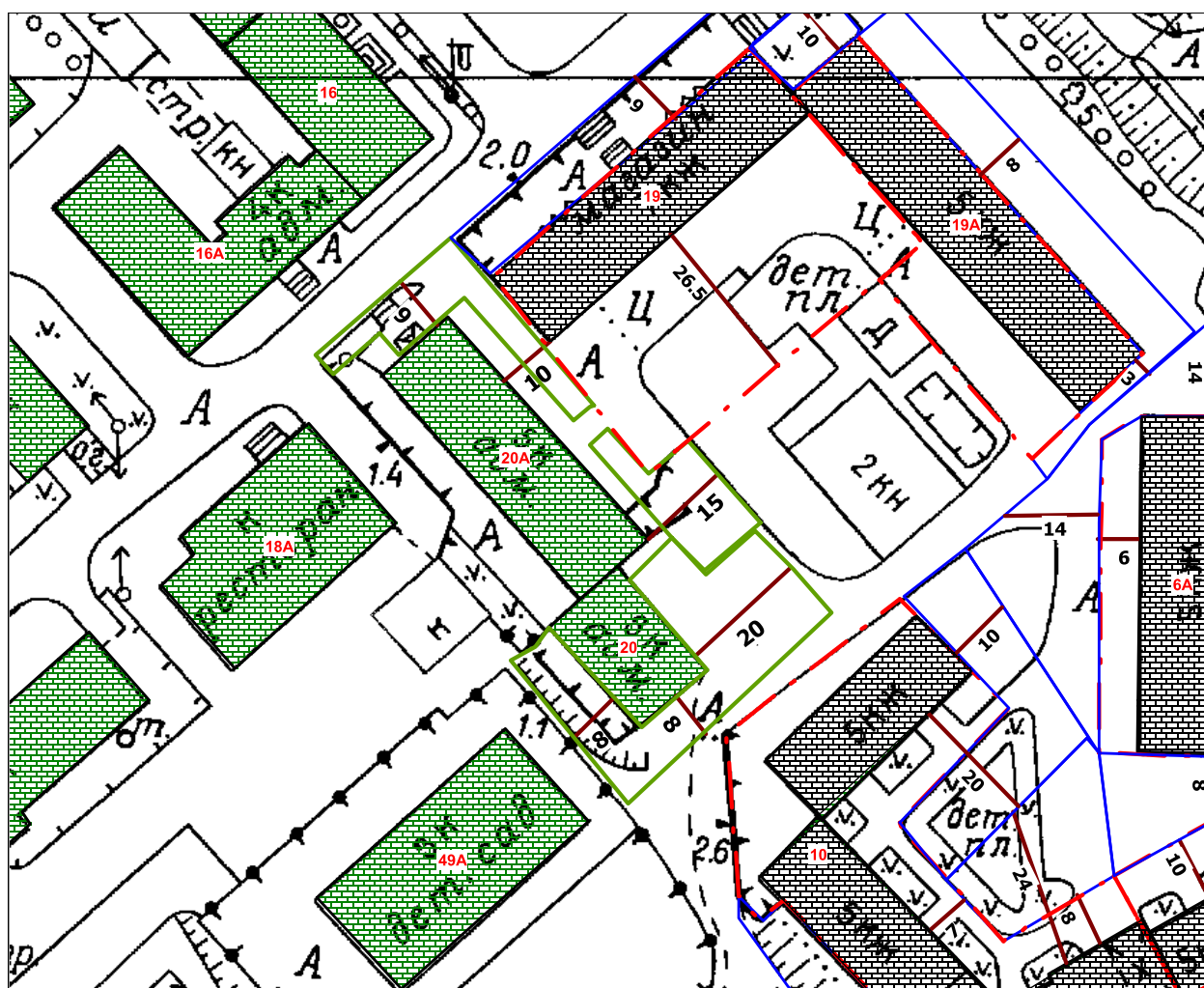
Масштаб 1: 800

Условные обозначения:

-  - прилегающая территория к зданию
-  - граница земельного участка с кадастровым номером 49:09:030106:54 под зданием
-  - нежилое здание, строение, сооружение




Приложение № 5
к схеме границ прилегающих
территорий к нежилым зданиям,
строениям, сооружениям
в городе Магадане

С х е м а № II-2
расположения земельного участка на кадастровом плане территории
в городе Магадане по улице Горького, дом 20А



Масштаб 1: 800

Условные обозначения:

-  - прилегающая территория к зданию
 - граница земельного участка с кадастровым номером 49:09:030106:37 под зданием
 - нежилое здание, строение, сооружение



Приложение № 6
к схеме границ прилегающих
территорий к нежилым зданиям,
строениям, сооружениям
в городе Магадане

С х е м а № П-3
расположения земельного участка на кадастровом плане территории
в городе Магадане по улице Пролетарской, дом 17



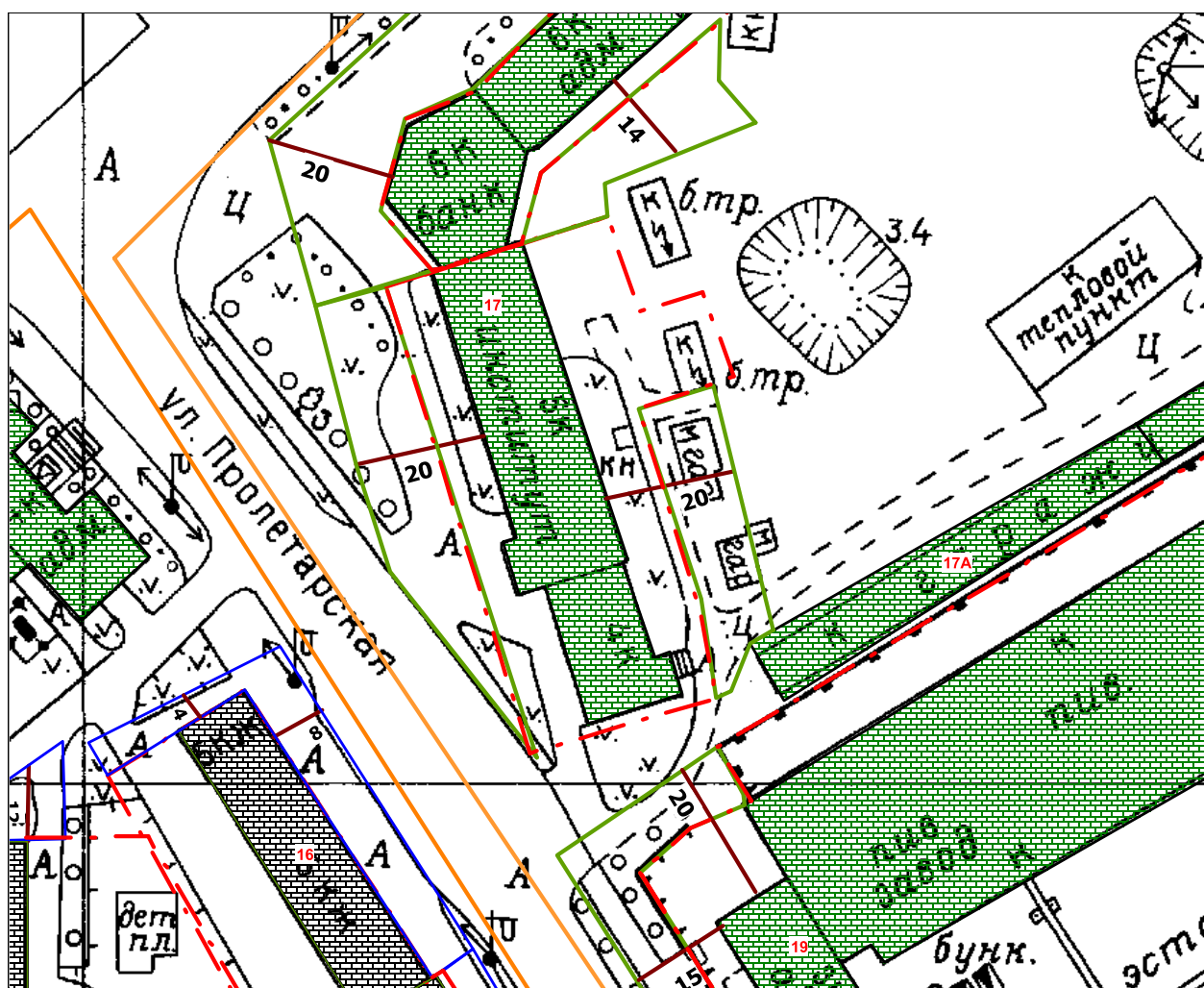
Масштаб 1: 800

Условные обозначения:

- - прилегающая территория к зданию
 - граница земельного участка с кадастровым номером 49:09:030104:318 под зданием
 - нежилое здание, строение, сооружение




Приложение № 7
к схеме границ прилегающих
территорий к нежилым зданиям,
строениям, сооружениям
в городе Магадане

С х е м а № II-4
расположения земельного участка на кадастровом плане территории
в городе Магадане по улице Пролетарской, дом 17



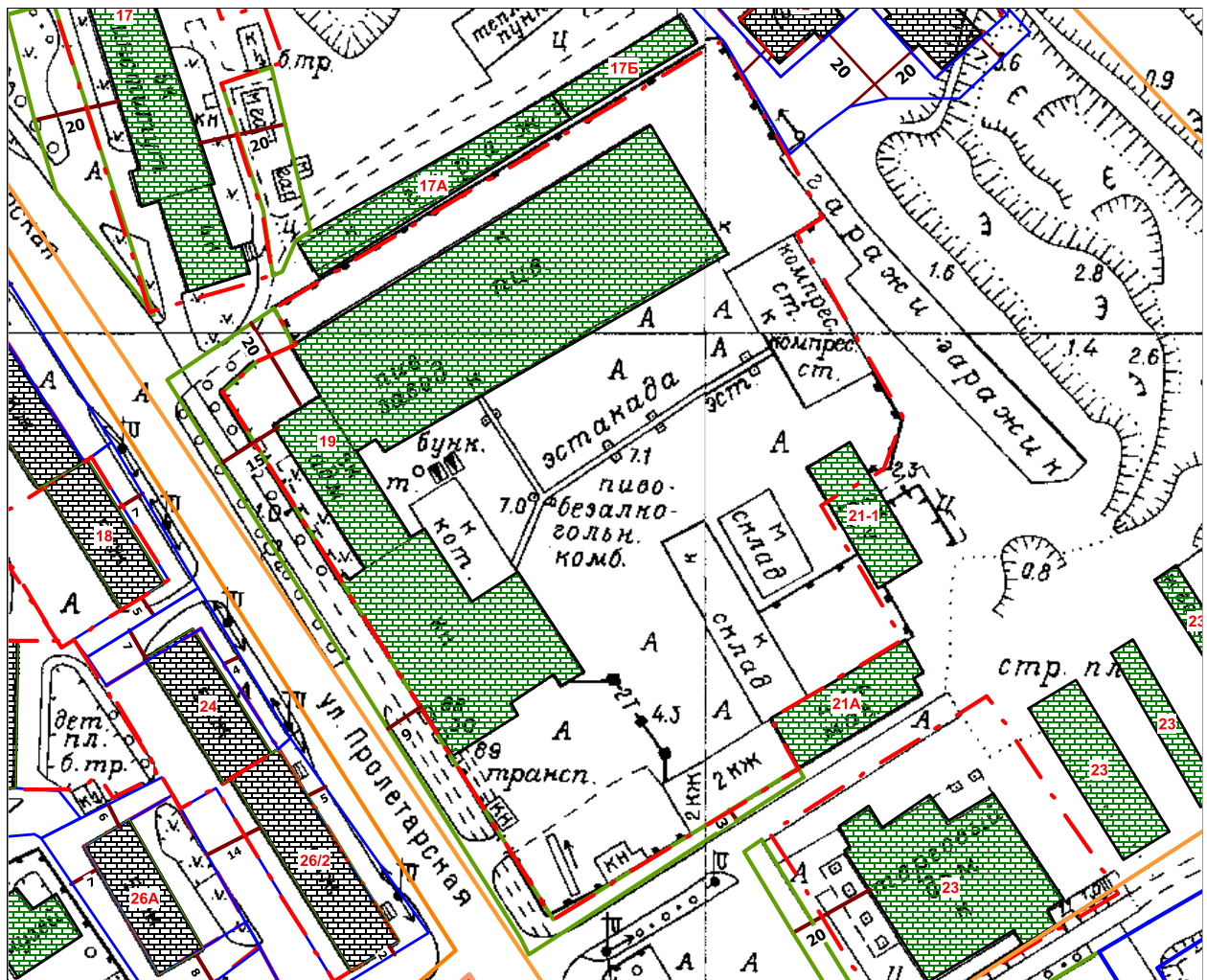
Масштаб 1: 800

Условные обозначения:

-  - прилегающая территория к зданию
-  - граница земельного участка с кадастровым номером 49:09:030104:192 под зданием
-  - нежилое здание, строение, сооружение




Приложение № 8
к схеме границ прилегающих
территорий к нежилым зданиям,
строениям, сооружениям
в городе Магадане

С х е м а № П-5
расположения земельного участка на кадастровом плане территории
в городе Магадане по улице Пролетарской, дом 19



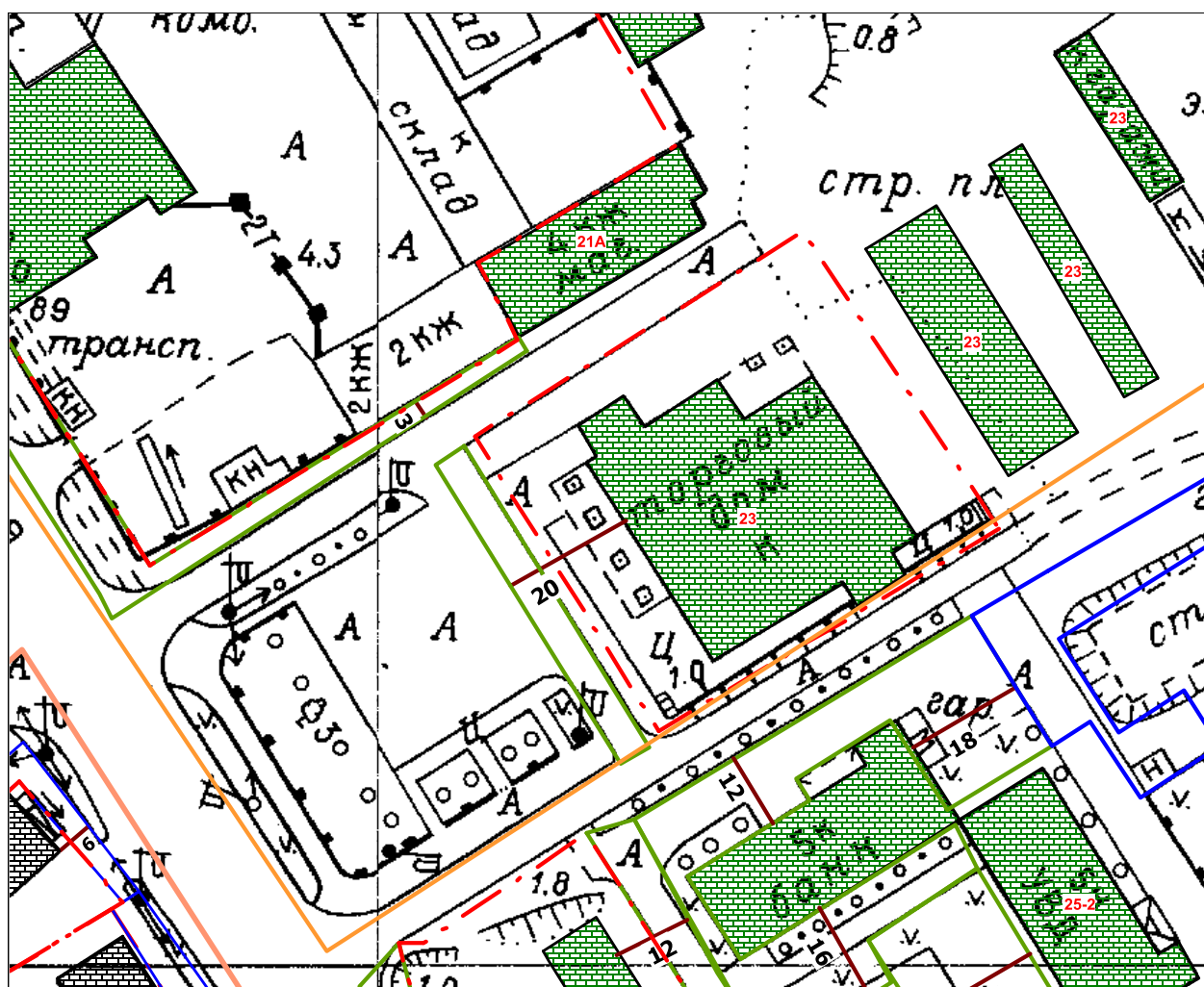
Масштаб 1: 1200

Условные обозначения:

-  - прилегающая территория к зданию
 - граница земельного участка с кадастровым номером 49:09:030104:8 под зданием
 - нежилое здание, строение, сооружение




Приложение № 9
к схеме границ прилегающих
территорий к нежилым зданиям,
строениям, сооружениям
в городе Магадане

С х е м а № II-6
расположения земельного участка на кадастровом плане территории
в городе Магадане по улице Пролетарской, дом 23



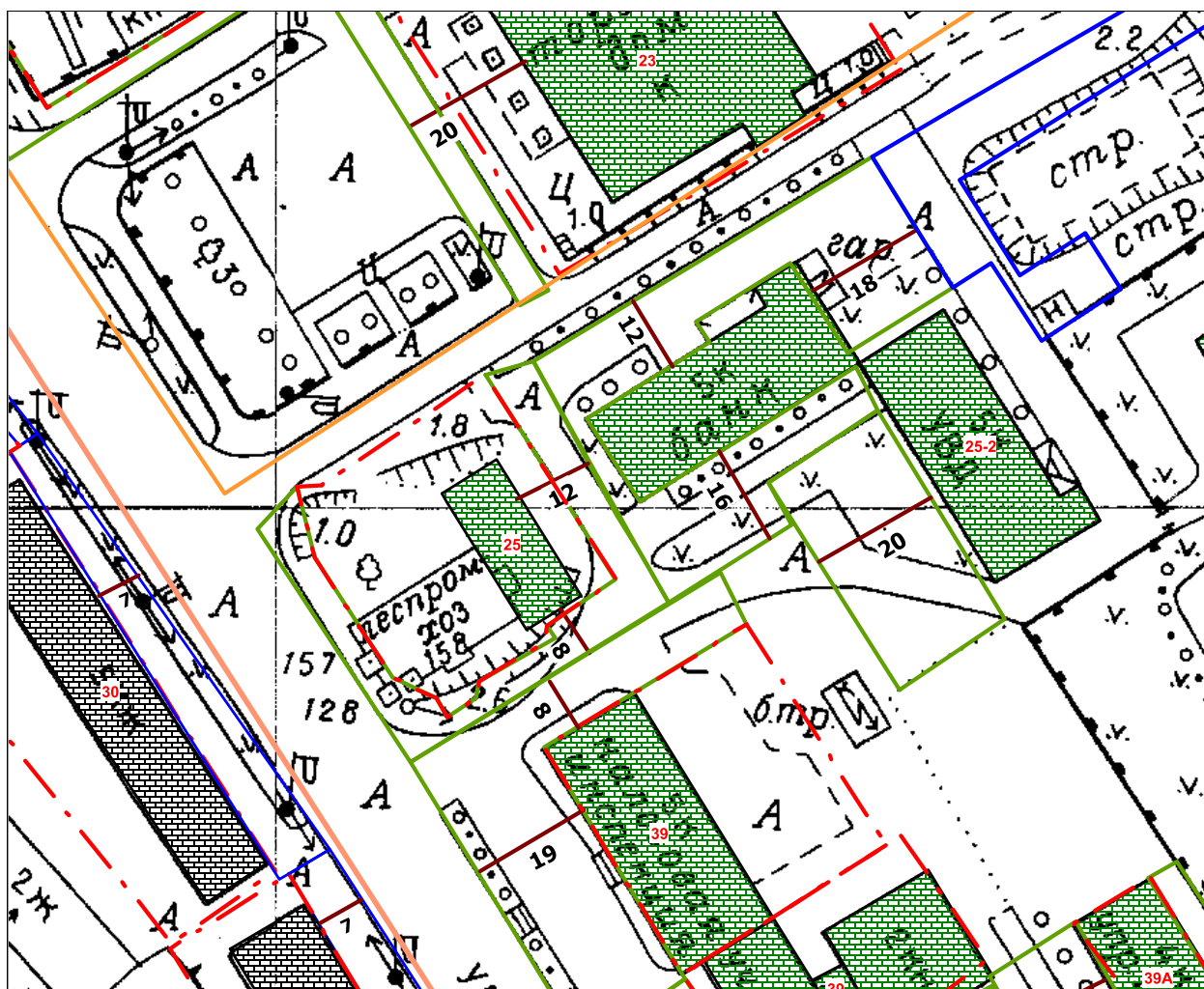
Масштаб 1: 800

Условные обозначения:

-  - прилегающая территория к зданию
-  - граница земельного участка с кадастровым номером 49:09:030105:45 под зданием
-  - нежилое здание, строение, сооружение




Приложение № 10
к схеме границ прилегающих
территорий к нежилым зданиям,
строениям, сооружениям
в городе Магадане

С х е м а № II-7
расположения земельного участка на кадастровом плане территории
в городе Магадане по улице Пролетарской, дом 25



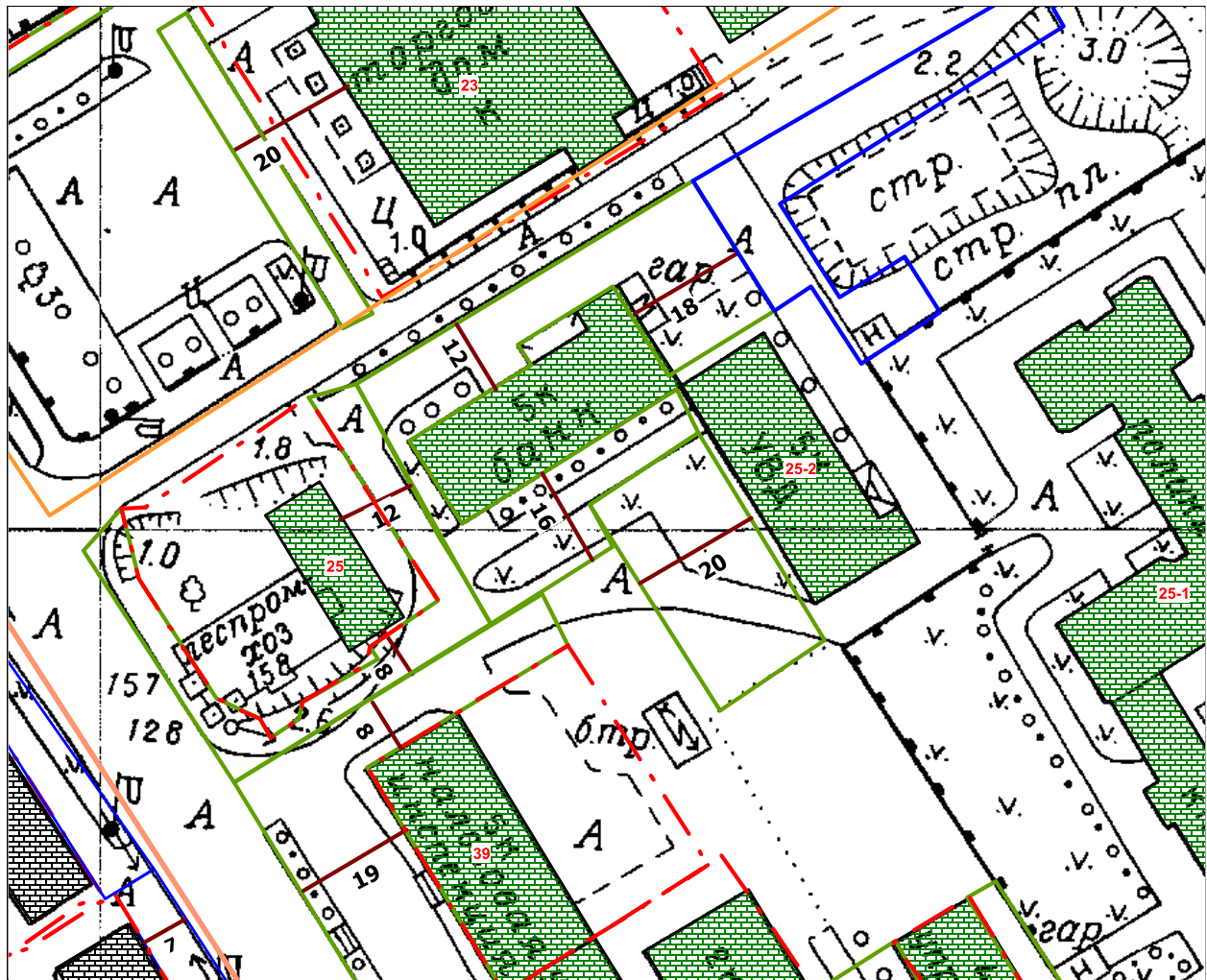
Масштаб 1: 800

Условные обозначения:

-  - прилегающая территория к зданию
-  - граница земельного участка с кадастровым номером 49:09:030105:34 под зданием
-  - нежилое здание, строение, сооружение




Приложение № 11
к схеме границ прилегающих
территорий к нежилым зданиям,
строениям, сооружениям
в городе Магадане

С х е м а № П-8
расположения земельного участка на кадастровом плане территории
в городе Магадане по улице Пролетарской, дом 25, корпус 1



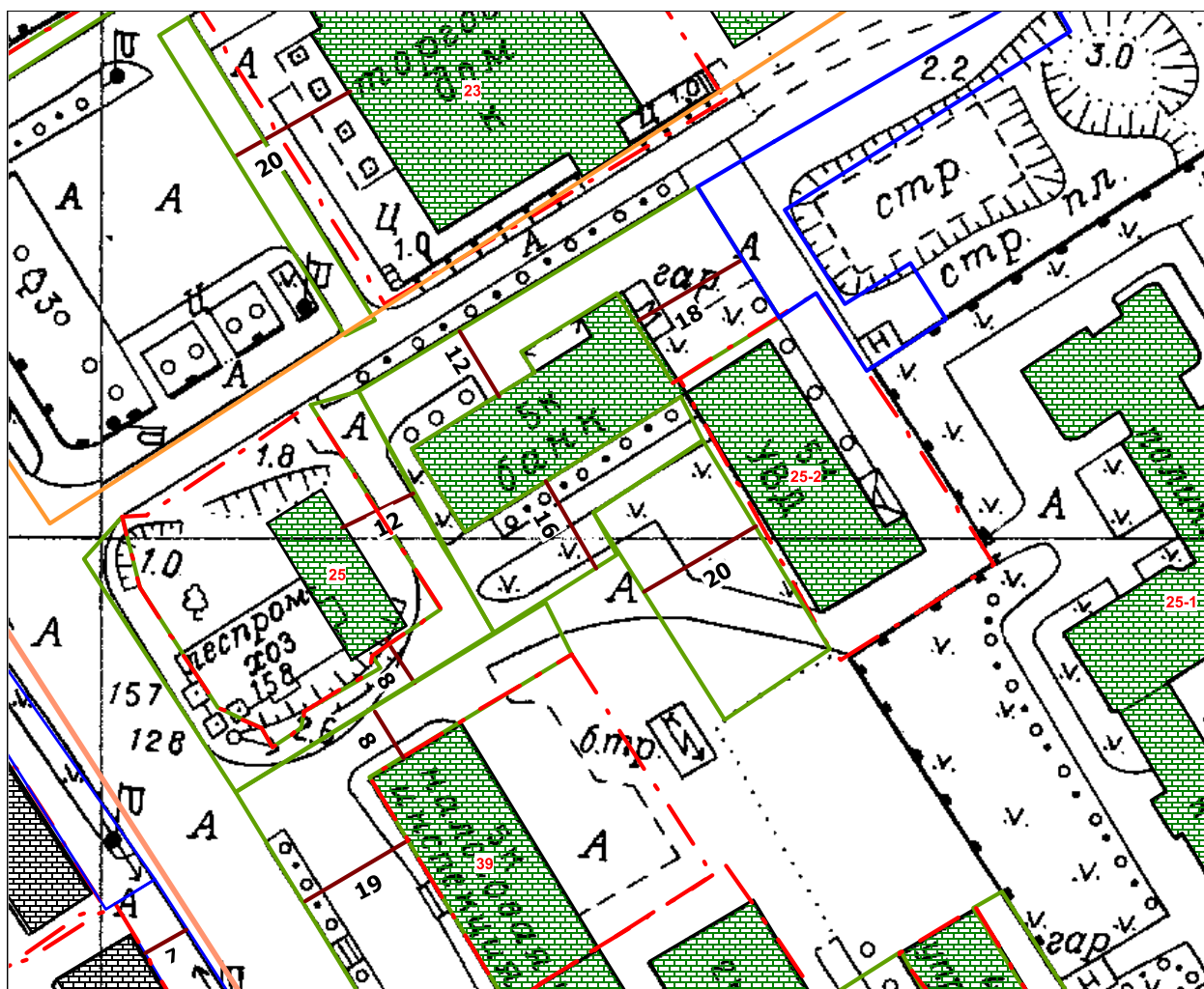
Масштаб 1: 800

Условные обозначения:

-  - прилегающая территория к зданию
 - граница земельного участка с кадастровым номером 49:09:030105:13 под зданием
 - нежилое здание, строение, сооружение




Приложение № 12
к схеме границ прилегающих
территорий к нежилым зданиям,
строениям, сооружениям
в городе Магадане

С х е м а № II-9
расположения земельного участка на кадастровом плане территории
в городе Магадане по улице Пролетарской, дом 25, корпус 2



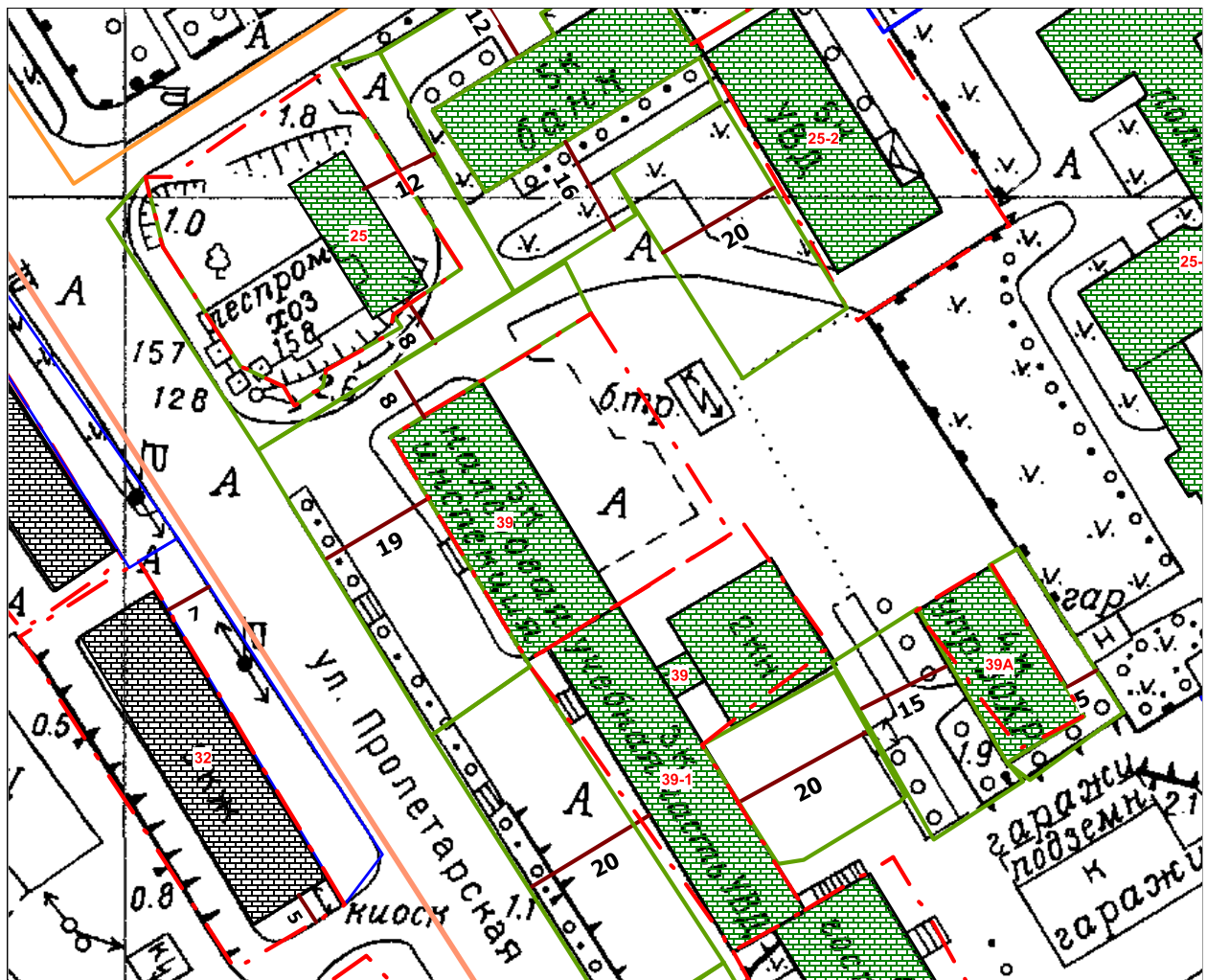
Масштаб 1: 800

Условные обозначения:

-  - прилегающая территория к зданию
-  - граница земельного участка с кадастровым номером 49:09:030105:6 под зданием
-  - нежилое здание, строение, сооружение




Приложение № 13
к схеме границ прилегающих
территорий к нежилым зданиям,
строениям, сооружениям
в городе Магадане

С х е м а № П-10
расположения земельного участка на кадастровом плане территории
в городе Магадане по улице Пролетарской, дом 39



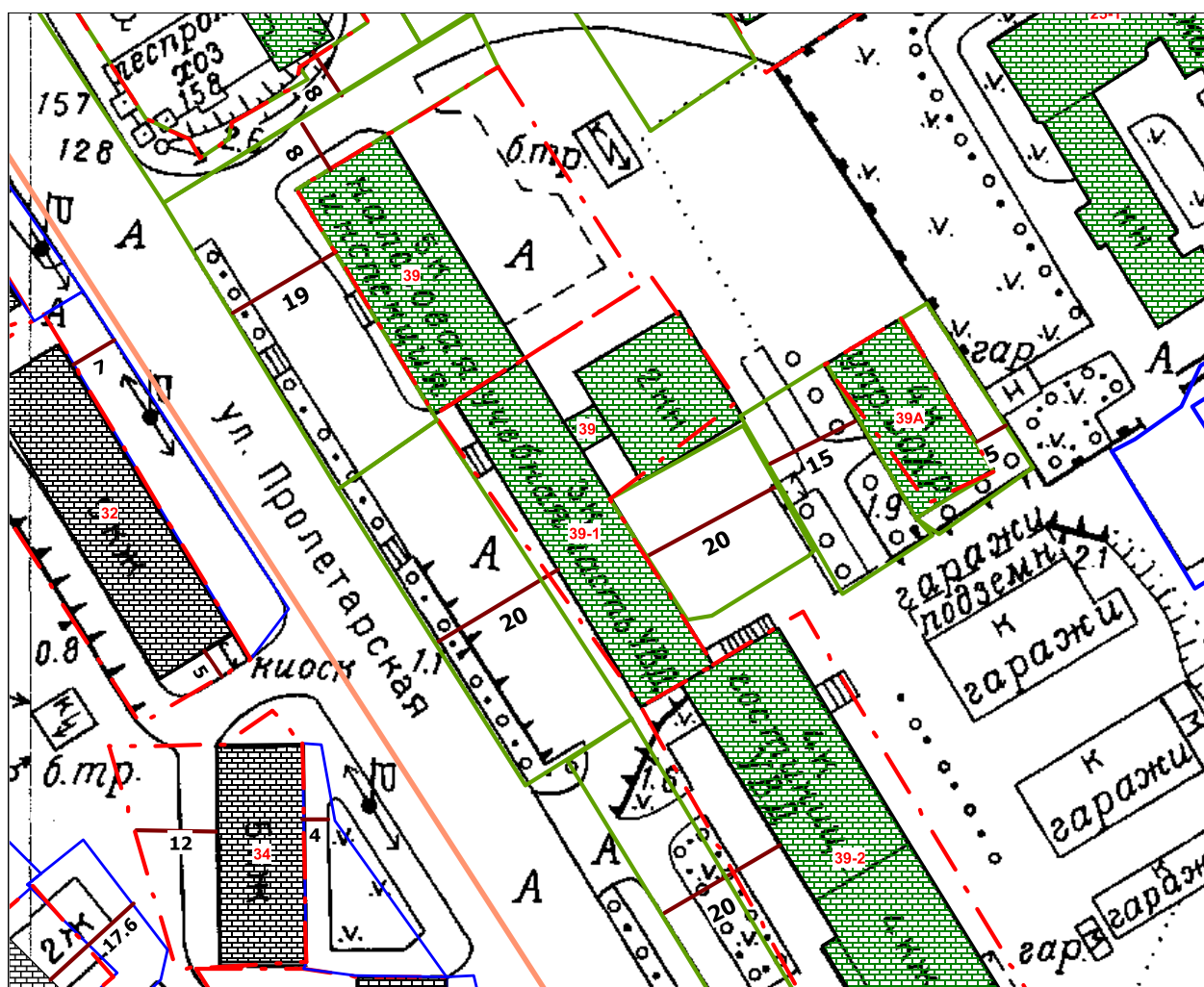
Масштаб 1: 800

Условные обозначения:

-  - прилегающая территория к зданию
 - граница земельного участка с кадастровым номером 49:09:030105:10 под зданием
 - нежилое здание, строение, сооружение




Приложение № 14
к схеме границ прилегающих
территорий к нежилым зданиям,
строениям, сооружениям
в городе Магадане

С х е м а № П-11
расположения земельного участка на кадастровом плане территории
в городе Магадане по улице Пролетарской, дом 39А



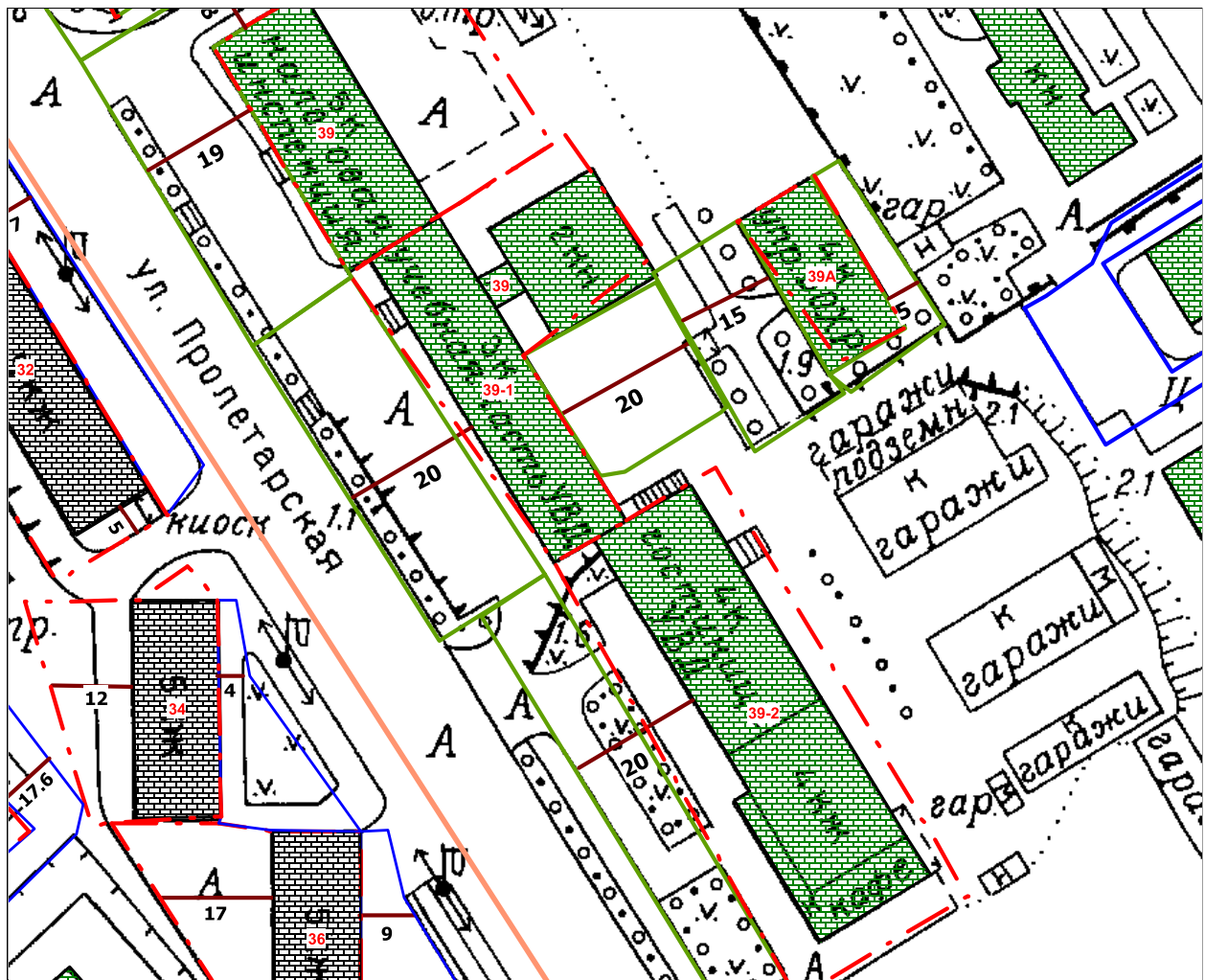
Масштаб 1: 800

Условные обозначения:

-  - прилегающая территория к зданию
 - граница земельного участка с кадастровым номером 49:09:030105:29 под зданием
 - нежилое здание, строение, сооружение




Приложение № 15
к схеме границ прилегающих
территорий к нежилым зданиям,
строениям, сооружениям
в городе Магадане

С х е м а № П-12
расположения земельного участка на кадастровом плане территории
в городе Магадане по улице Пролетарской, дом 39, корпус 1



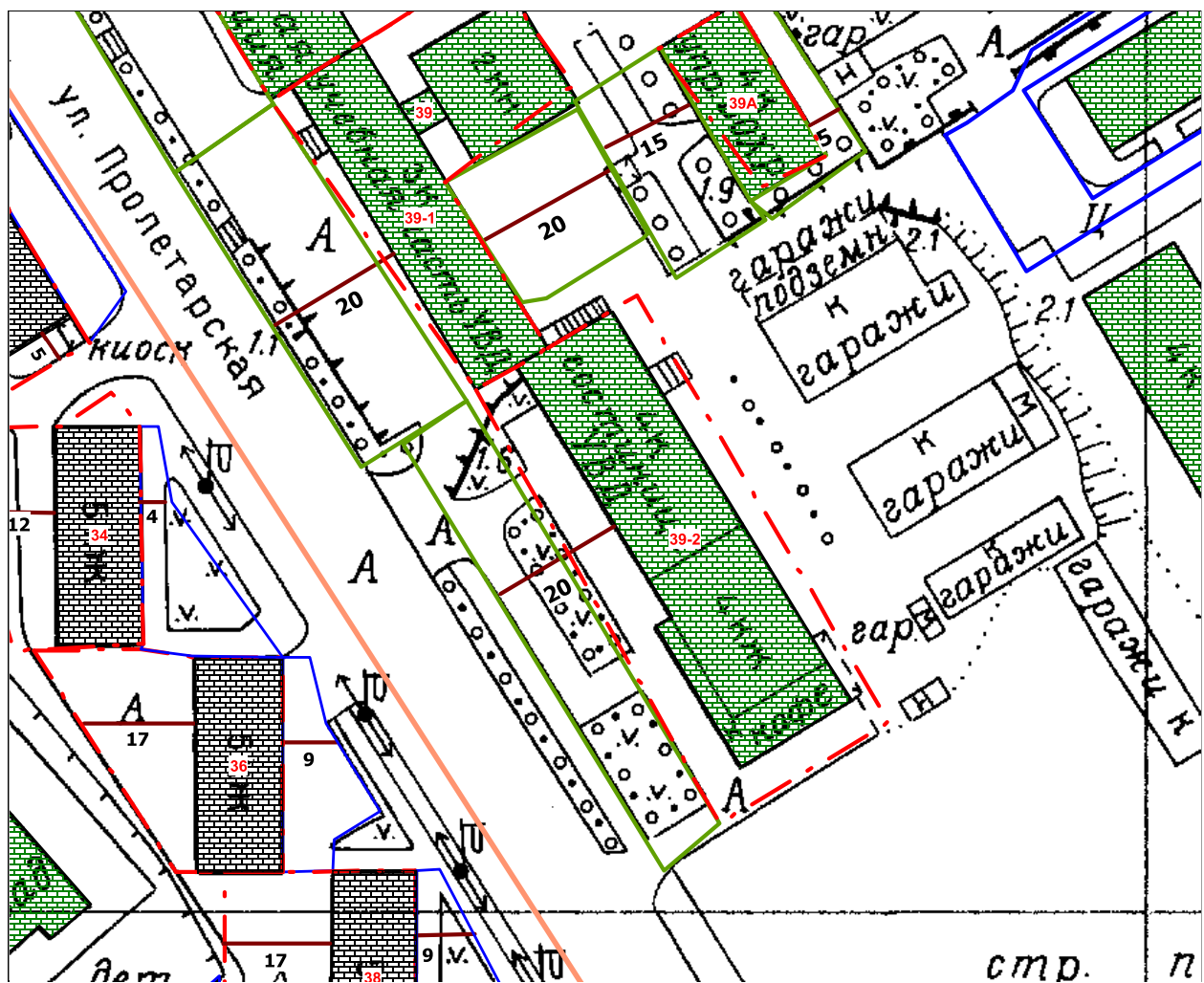
Масштаб 1: 800

Условные обозначения:

-  - прилегающая территория к зданию
-  - граница земельного участка с кадастровым номером 49:09:030105:26 под зданием
-  - нежилое здание, строение, сооружение

Приложение № 16
к схеме границ прилегающих
территорий к нежилым зданиям,
строениям, сооружениям
в городе Магадане

С х е м а № П-13
расположения земельного участка на кадастровом плане территории
в городе Магадане по улице Пролетарской, дом 39, корпус 2



Масштаб 1: 800

Условные обозначения:

- прилегающая территория к зданию
- граница земельного участка с кадастровым номером 49:09:030105:25 под зданием
- нежилое здание, строение, сооружение