

МЭРИЯ ГОРОДА МАГАДАНА

ПОСТАНОВЛЕНИЕ

от 19.01.2022 № 101-пм

г. Магадан

О внесении изменений в Правила землепользования и застройки муниципального образования «Город Магадан», утвержденные постановлением мэрии города Магадана от 8 сентября 2021 г. № 3015

В целях создания условий для устойчивого развития муниципального образования «Город Магадан», эффективного землепользования и застройки, планировки территории города, обеспечения прав и законных интересов физических и юридических лиц, руководствуясь частью 9 статьи 33 Градостроительного кодекса Российской Федерации, пунктом 26 части 1 статьи 16 Федерального закона от 6 октября 2003 г. № 131-ФЗ «Об общих принципах организации местного самоуправления в Российской Федерации», статьями 35.1 и 45 Устава муниципального образования «Город Магадан», мэрия города Магадана **постановляет:**

1. Внести в Правила землепользования и застройки муниципального образования «Город Магадан», утвержденные постановлением мэрии города Магадана от 8 сентября 2021 г. № 3015, следующие изменения:

1.1. В части II «Карты градостроительного зонирования территории муниципального образования «Город Магадан»:

1.1.1. Отобразить охранную зону стационарного пункта наблюдений за загрязнением атмосферного воздуха в городе Магадане в районе улицы Транспортной согласно приложению 1.

1.1.2. Отобразить охранную зону стационарного пункта наблюдений за загрязнением атмосферного воздуха в городе Магадане в районе улицы Наровчатова согласно приложению 2.

1.1.3. Отобразить охранную зону гидрологического поста «ГП-I Магаданка» в городе Магадане в районе улицы Арманской согласно приложению 3.

1.1.4. Отобразить охранную зону гидрологического поста «ГП-I Магаданка» в городе Магадане в районе водохранилища согласно приложению 4.

1.1.5. Отобразить охранную зону гидрологического поста «ГП-I Дукча, 23 км» в городе Магадане в микрорайоне Снежный в районе улицы Снежной согласно приложению 5.

1.1.6. Отобразить охранную зону гидрологического поста «ГП-I Дукча» в городе Магадане в районе бухты Гертнера согласно приложению 6.

1.1.7. Отобразить охранную зону гидрологического поста «ГП-I Уптар» в пгт Упtare согласно приложению 7.

2. Настоящее постановление подлежит опубликованию в средствах массовой информации и размещению на официальном сайте мэрии города Магадана.

3. Контроль за исполнением настоящего постановления возложить на первого заместителя мэра города Магадана Малашевского А.В.

Глава муниципального образования
«Город Магадан», мэр города Магадана

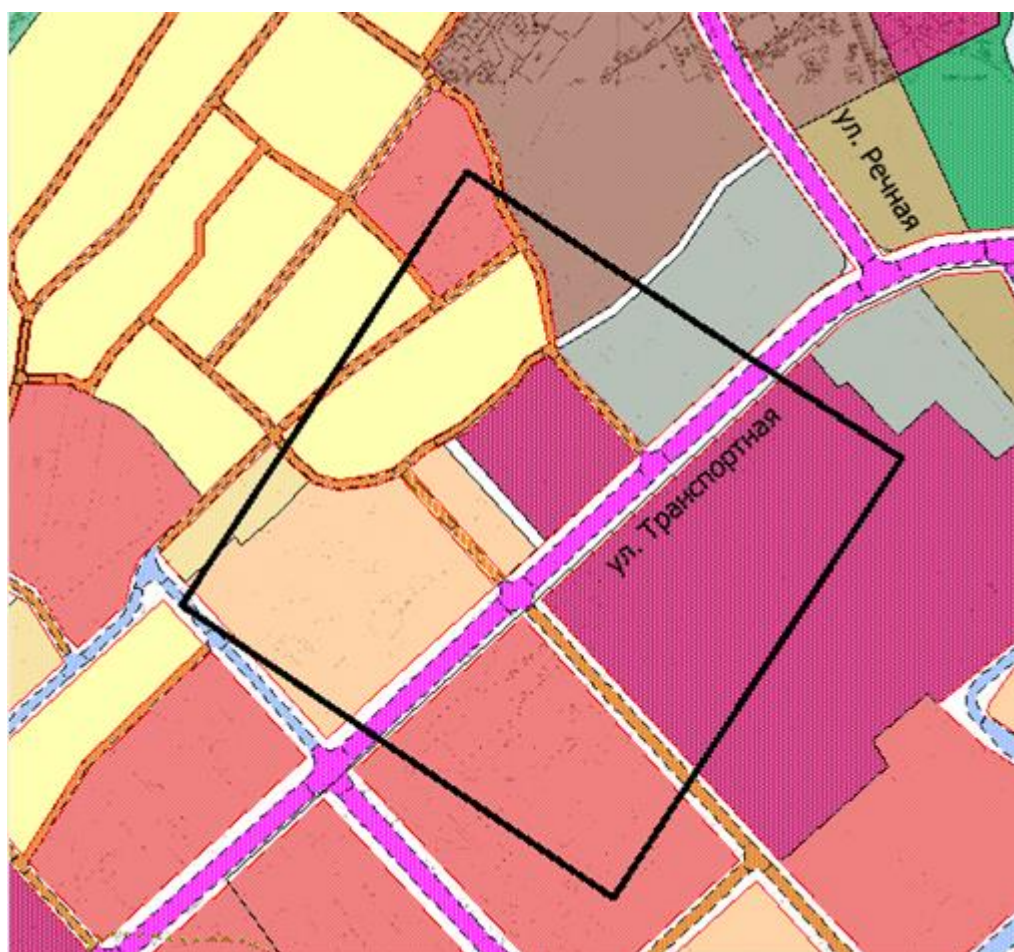
Ю. Гришан


ПРИЛОЖЕНИЕ № 1

к постановлению мэрии
города Магадана
от 19.01.2022 № 101-пм

Фрагмент карты

из Правил землепользования и застройки муниципального образования
«Город Магадан»



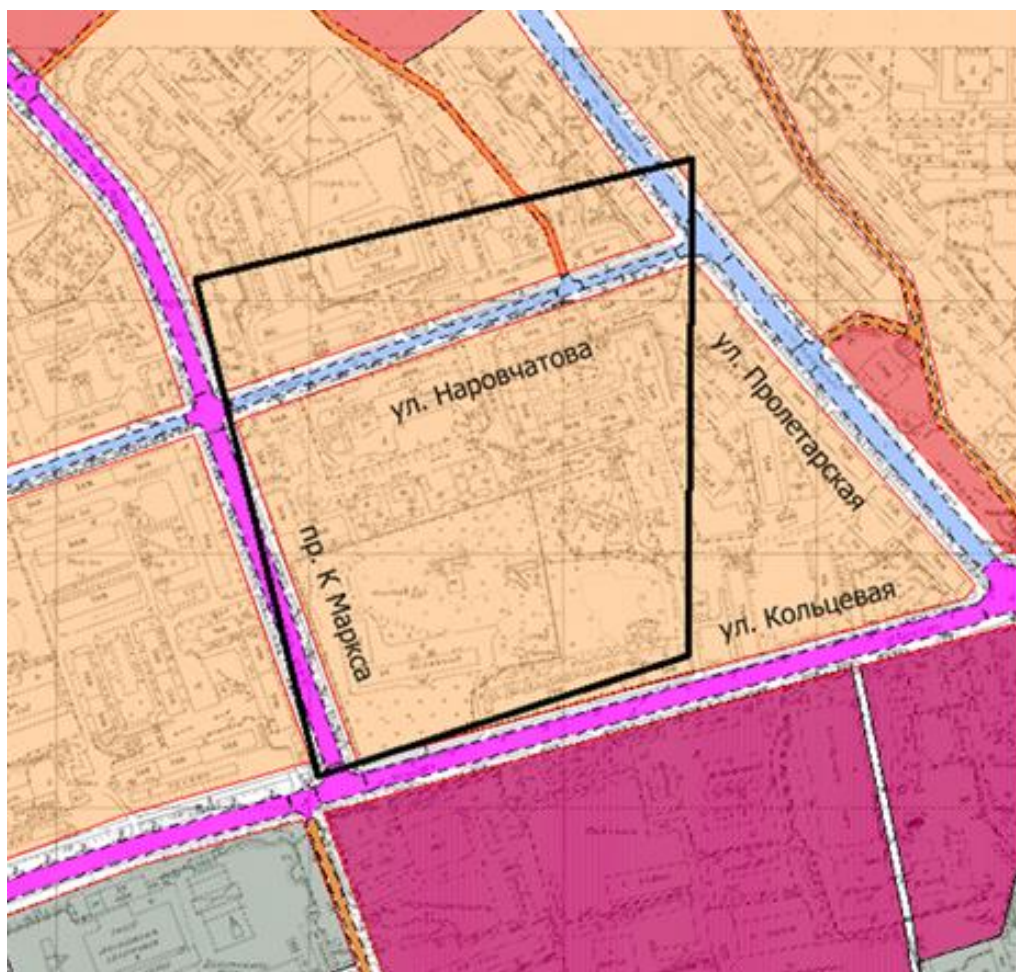
 - отобразить охранную зону стационарного пункта наблюдений
за загрязнением атмосферного воздуха в городе Магадане в районе улицы
Транспортной


ПРИЛОЖЕНИЕ № 2

к постановлению мэрии
города Магадана
от 19.01.2022 № 101-пм

Фрагмент карты

из Правил землепользования и застройки муниципального образования
«Город Магадан»



 - отобразить охранную зону стационарного пункта наблюдений
за загрязнением атмосферного воздуха в городе Магадане в районе улицы
Наровчатова


ПРИЛОЖЕНИЕ № 3

к постановлению мэрии
города Магадана
от 19.01.2022 № 101-пм

Фрагмент карты

из Правил землепользования и застройки муниципального образования
«Город Магадан»



 - отобразить охранную зону гидрологического поста «ГП-I Магаданка» в городе Магадане в районе улицы Арманской


ПРИЛОЖЕНИЕ № 4

к постановлению мэрии
города Магадана
от 19.01.2022 № 101-пм

Фрагмент карты

из Правил землепользования и застройки муниципального образования
«Город Магадан»



 - отобразить охранную зону гидрологического поста «ГП-I Магаданка» в городе Магадане в районе водохранилища


ПРИЛОЖЕНИЕ № 5

к постановлению мэрии
города Магадана
от 19.01.2022 № 101-пм

Фрагмент карты

из Правил землепользования и застройки муниципального образования
«Город Магадан»



 - отобразить охранную зону гидрологического поста «ГП-I
Дукча, 23 км» в городе Магадане в микрорайоне Снежный в районе улицы
Снежной


ПРИЛОЖЕНИЕ № 6

к постановлению мэрии
города Магадана
от 19.01.2022 № 101-пм

Фрагмент карты

из Правил землепользования и застройки муниципального образования
«Город Магадан»



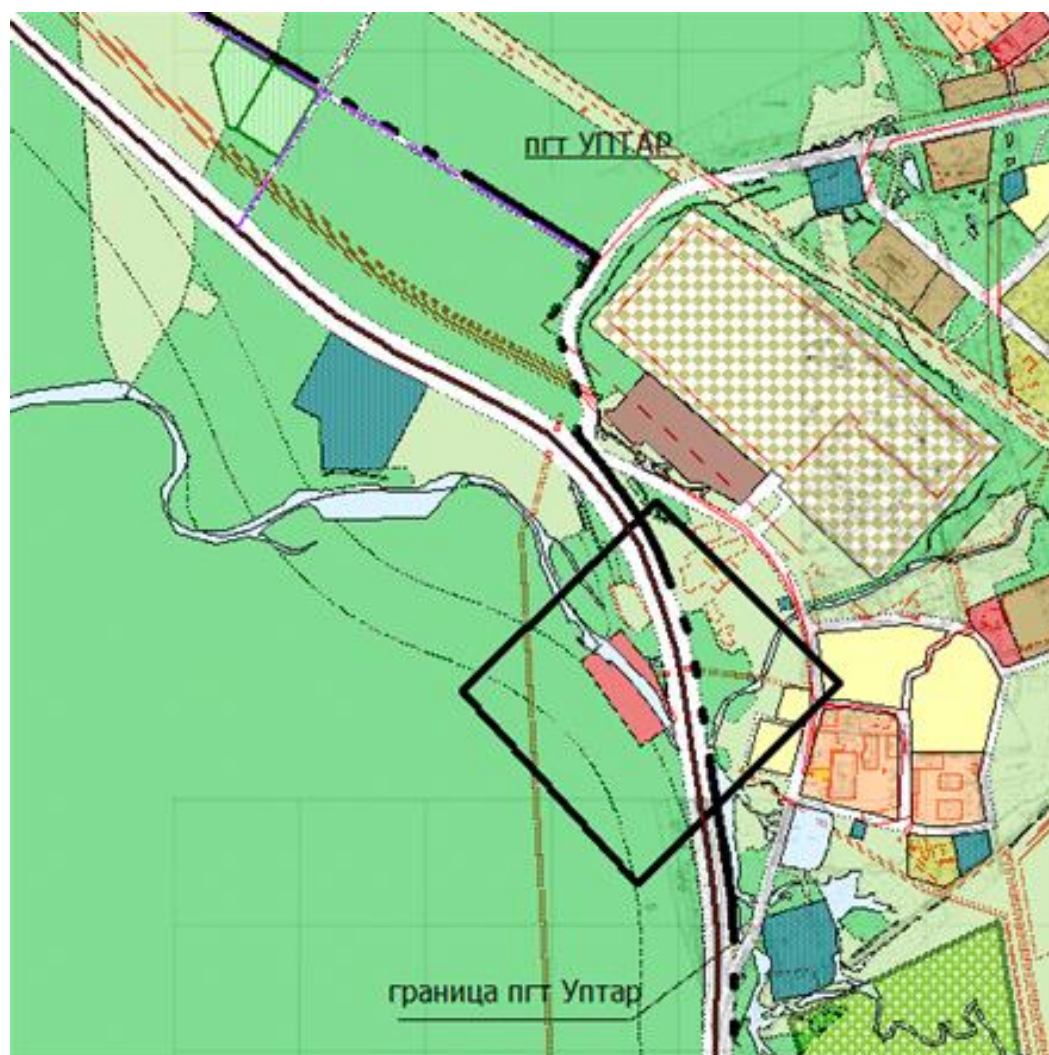
 - отобразить охранную зону гидрологического поста «ГП-I Дукча» в городе Магадане в районе бухты Гертнера


ПРИЛОЖЕНИЕ № 7

к постановлению мэрии
города Магадана
от 19.01.2022 № 101-пм

Фрагмент карты

из Правил землепользования и застройки муниципального образования
«Город Магадан»



 - отобразить охранную зону гидрологического поста «ГП-I
Уптар» в поселке городского типа Уптар
