

МЭРИЯ ГОРОДА МАГАДАНА

П О С Т А Н О В Л Е Н И Е

от 30.03.2017 № 850

г. Магадан

Об утверждении схем расположения земельных участков на кадастровом плане территории в городе Магадане в районе 12 км основной трассы

Руководствуясь Федеральным законом от 24.11.1995 № 181-ФЗ «О социальной защите инвалидов в Российской Федерации», законом Магаданской области от 06.06.2008 № 1005-ОЗ «О бесплатном предоставлении земельных участков в собственность гражданам», статьей 11.10 Земельного кодекса Российской Федерации, статьей 3.3 Федерального закона от 25.10.2001 № 137-ФЗ «О введении в действие Земельного кодекса Российской Федерации», Правилами землепользования и застройки муниципального образования «Город Магадан», утвержденными решением Магаданской городской Думы от 25.12.2009 № 156-Д, статьями 35.1, 45 Устава муниципального образования «Город Магадан», мэрия города Магадана **п о с т а н о в л я е т**:

1. Утвердить:

1.1. Прилагаемую схему № 107-82-2017 от 20.03.2017 расположения земельного участка на кадастровом плане территории (земли населенных пунктов) площадью 1306 кв.м в кадастровом квартале 49:09:031709 в городе Магадане в районе 12 км основной трассы в территориальной зоне огородничества СХЗ 704.

1.2. Прилагаемую схему № 107-82-2017/1 от 20.03.2017 расположения земельного участка на кадастровом плане территории (земли населенных пунктов) площадью 1326 кв.м в кадастровом квартале 49:09:031709 в городе Магадане в районе 12 км основной трассы в территориальной зоне огородничества СХЗ 704.

1.3. Прилагаемую схему № 107-82-2017/2 от 20.03.2017 расположения земельного участка на кадастровом плане территории (земли населенных пунктов) площадью 1244 кв.м в кадастровом квартале 49:09:031709 в городе Магадане в районе 12 км основной трассы в территориальной зоне огородничества СХЗ 704.

1.4. Прилагаемую схему № 107-82-2017/3 от 20.03.2017 расположения земельного участка на кадастровом плане территории (земли населенных пунктов) площадью 1070 кв.м в кадастровом квартале 49:09:031709 в городе Магадане в районе 12 км основной трассы в территориальной зоне огородничества СХЗ 704.

1.5. Прилагаемую схему № 107-82-2017/4 от 20.03.2017 расположения земельного участка на кадастровом плане территории (земли населенных пунктов) площадью 1119 кв.м в кадастровом квартале 49:09:031709 в городе Магадане в районе 12 км основной трассы в территориальной зоне огородничества СХЗ 704.

1.6. Прилагаемую схему № 107-82-2017/5 от 20.03.2017 расположения земельного участка на кадастровом плане территории (земли населенных пунктов) площадью 1129 кв.м в кадастровом квартале 49:09:031709 в городе Магадане в районе 12 км основной трассы в территориальной зоне огородничества СХЗ 704.

1.7. Прилагаемую схему № 107-82-2017/6 от 20.03.2017 расположения земельного участка на кадастровом плане территории (земли населенных пунктов) площадью 1072 кв.м в кадастровом квартале 49:09:031709 в городе Магадане в районе 12 км основной трассы в территориальной зоне огородничества СХЗ 704.

1.8. Прилагаемую схему № 107-82-2017/7 от 20.03.2017 расположения земельного участка на кадастровом плане территории (земли населенных пунктов) площадью 1034 кв.м в кадастровом квартале 49:09:031709 в городе Магадане в районе 12 км основной трассы в территориальной зоне огородничества СХЗ 704.

1.9. Прилагаемую схему № 107-82-2017/8 от 20.03.2017 расположения

земельного участка на кадастровом плане территории (земли населенных пунктов) площадью 1118 кв.м в кадастровом квартале 49:09:031709 в городе Магадане в районе 12 км основной трассы в территориальной зоне огородничества СХЗ 704.

1.10. Прилагаемую схему № 107-82-2017/9 от 20.03.2017 расположения земельного участка на кадастровом плане территории (земли населенных пунктов) площадью 1109 кв.м в кадастровом квартале 49:09:031709 в городе Магадане в районе 12 км основной трассы в территориальной зоне огородничества СХЗ 704.

2. Организационно-контрольному отделу мэрии города Магадана в срок не более пяти рабочих дней со дня принятия настоящего постановления направить его с приложением схемы расположения земельных участков в Управление Федеральной службы государственной регистрации, кадастра и картографии по Магаданской области и Чукотскому автономному округу (улица Горького, дом 15/7), в том числе с использованием единой системы межведомственного электронного взаимодействия и подключаемых к ней региональных систем межведомственного электронного взаимодействия.

3. Опубликовать настоящее постановление в средствах массовой информации.

Глава муниципального образования
«Город Магадан», мэр города Магадана

Ю. Гришан

ПРИЛОЖЕНИЕ № 1

УТВЕРЖДЕНА

постановлением мэрии
города Магадана
от 30.03.2017 № 850

С Х Е М А

№ 107-82-2017 от 20 февраля 2017 года

расположения земельного участка на кадастровом плане территории
в городе Магадане в районе 12 км основной трассы

Условный номер земельного участка _____		
Площадь земельного участка _____ 1306 м ²		
Обозначение характерных точек границ	Координаты , м	
	X	Y
1	2	3
1	398 355,42	2 425 440,51
2	398 368,22	2 425 425,36
3	398 314,63	2 425 385,63
4	398 302,34	2 425 400,74

Масштаб 1: 2000

Условные обозначения: - образованный земельный участок (земли населенных пунктов) из земель, находящихся в государственной собственности в кадастровом квартале 49:09:031709.

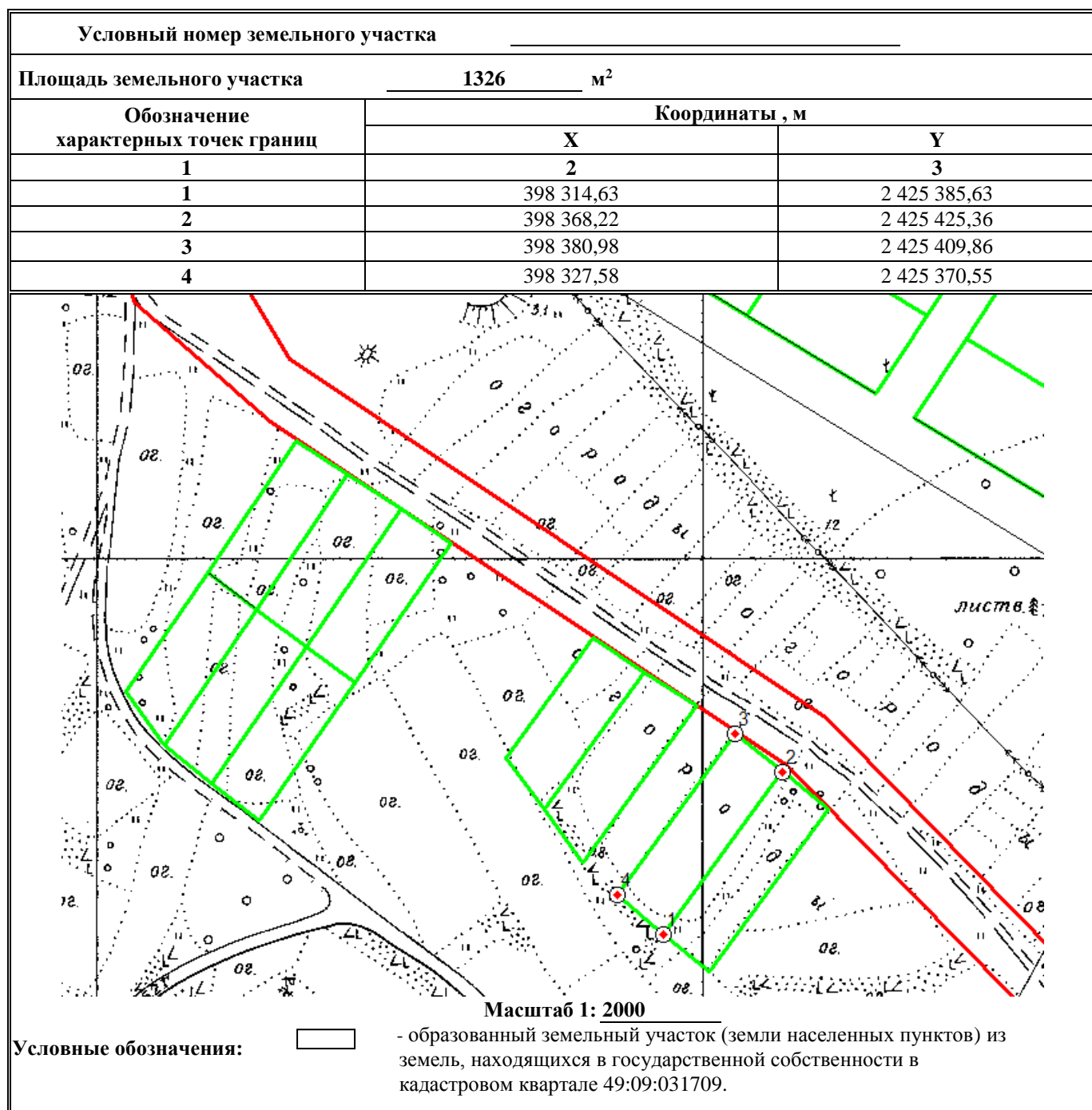
ПРИЛОЖЕНИЕ № 2

УТВЕРЖДЕНА

постановлением мэрии
города Магадана
от 30.03.2017 № 850

С Х Е М А

№ 107-82-2017/1 от 20 февраля 2017 года
расположения земельного участка на кадастровом плане территории
в городе Магадане в районе 12 км основной трассы



ПРИЛОЖЕНИЕ № 3

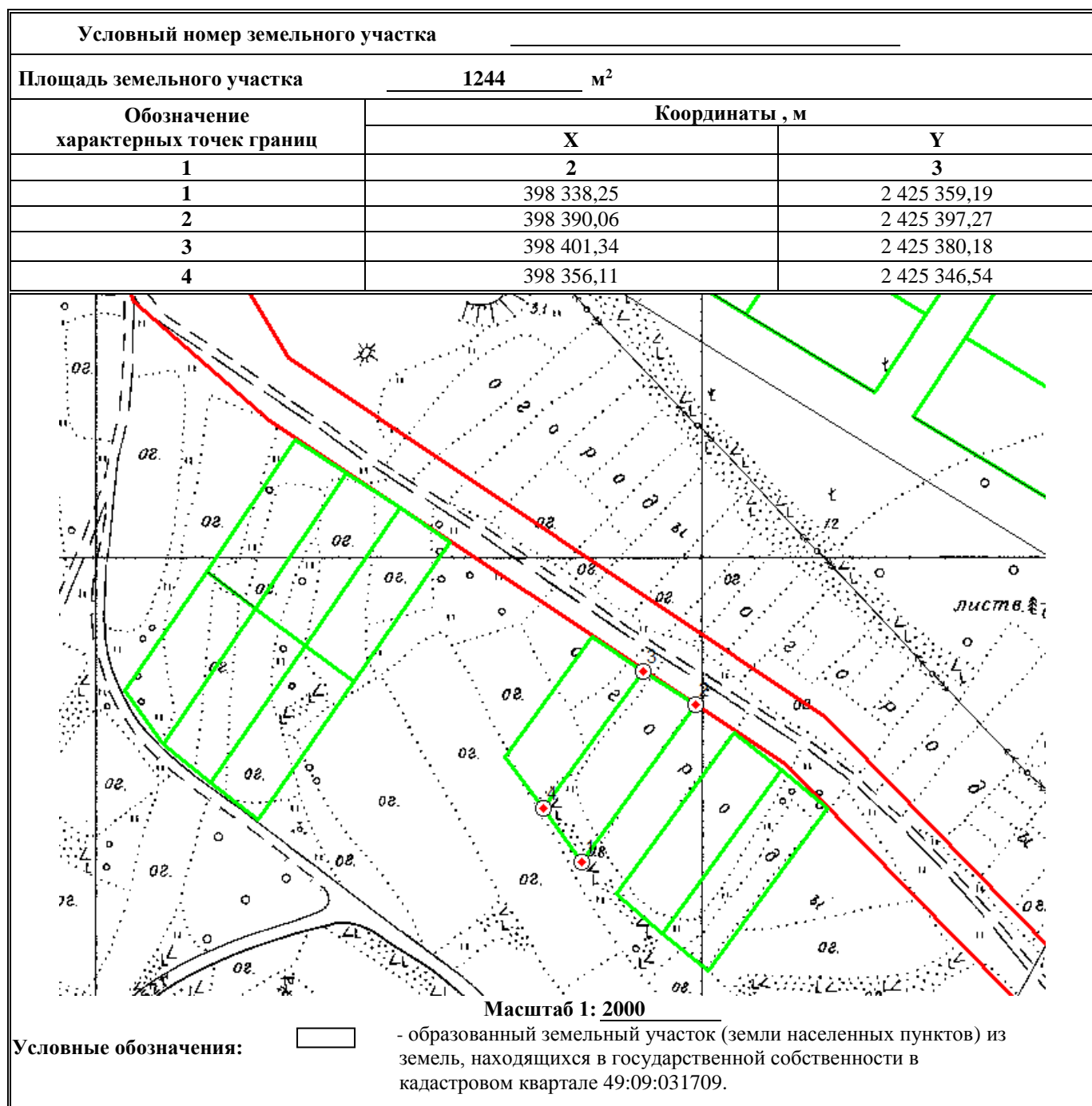
УТВЕРЖДЕНА

постановлением мэрии
города Магадана
от 30.03.2017 № 850

С Х Е М А

№ 107-82-2017/2 от 20 февраля 2017 года

расположения земельного участка на кадастровом плане территории
в городе Магадане в районе 12 км основной трассы

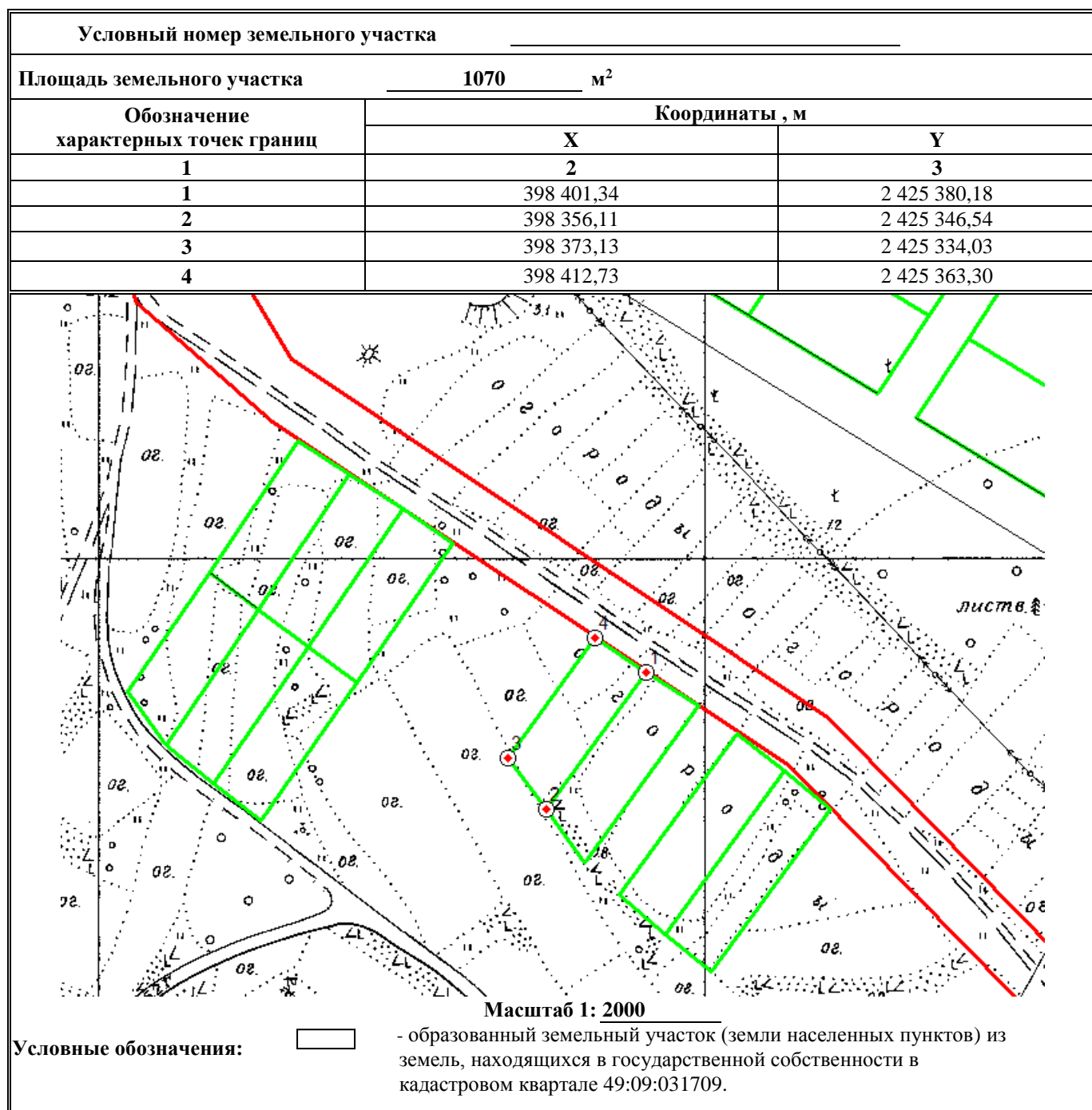


УТВЕРЖДЕНА

постановлением мэрии
города Магадана
от 30.03.2017 № 850

С Х Е М А

№ 107-82-2017/3 от 20 февраля 2017 года
расположения земельного участка на кадастровом плане территории
в городе Магадане в районе 12 км основной трассы



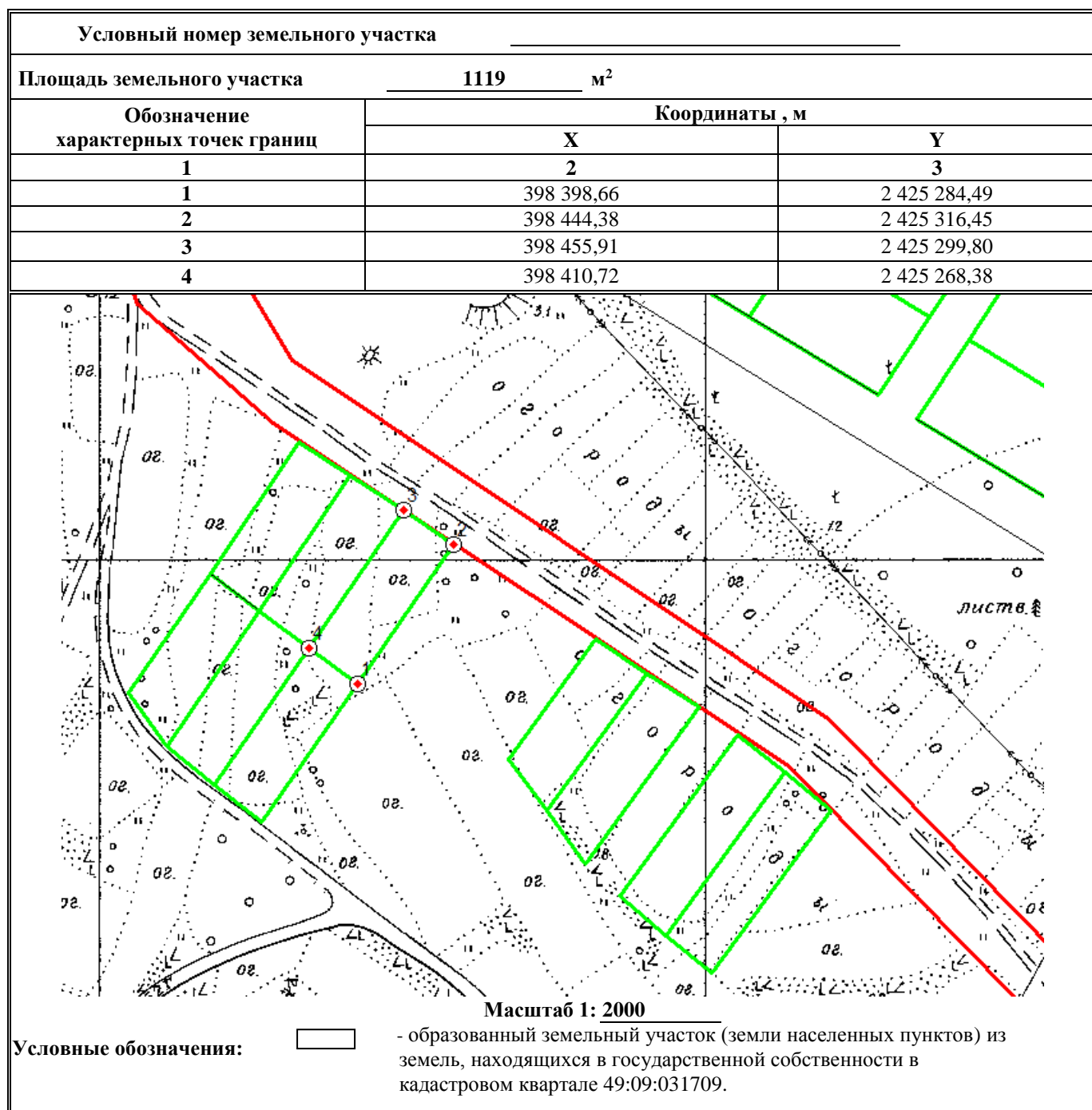
ПРИЛОЖЕНИЕ № 5

УТВЕРЖДЕНА

постановлением мэрии
города Магадана
от 30.03.2017 № 850

С Х Е М А

№ 107-82-2017/4 от 20 февраля 2017 года
расположения земельного участка на кадастровом плане территории
в городе Магадане в районе 12 км основной трассы



ПРИЛОЖЕНИЕ № 6

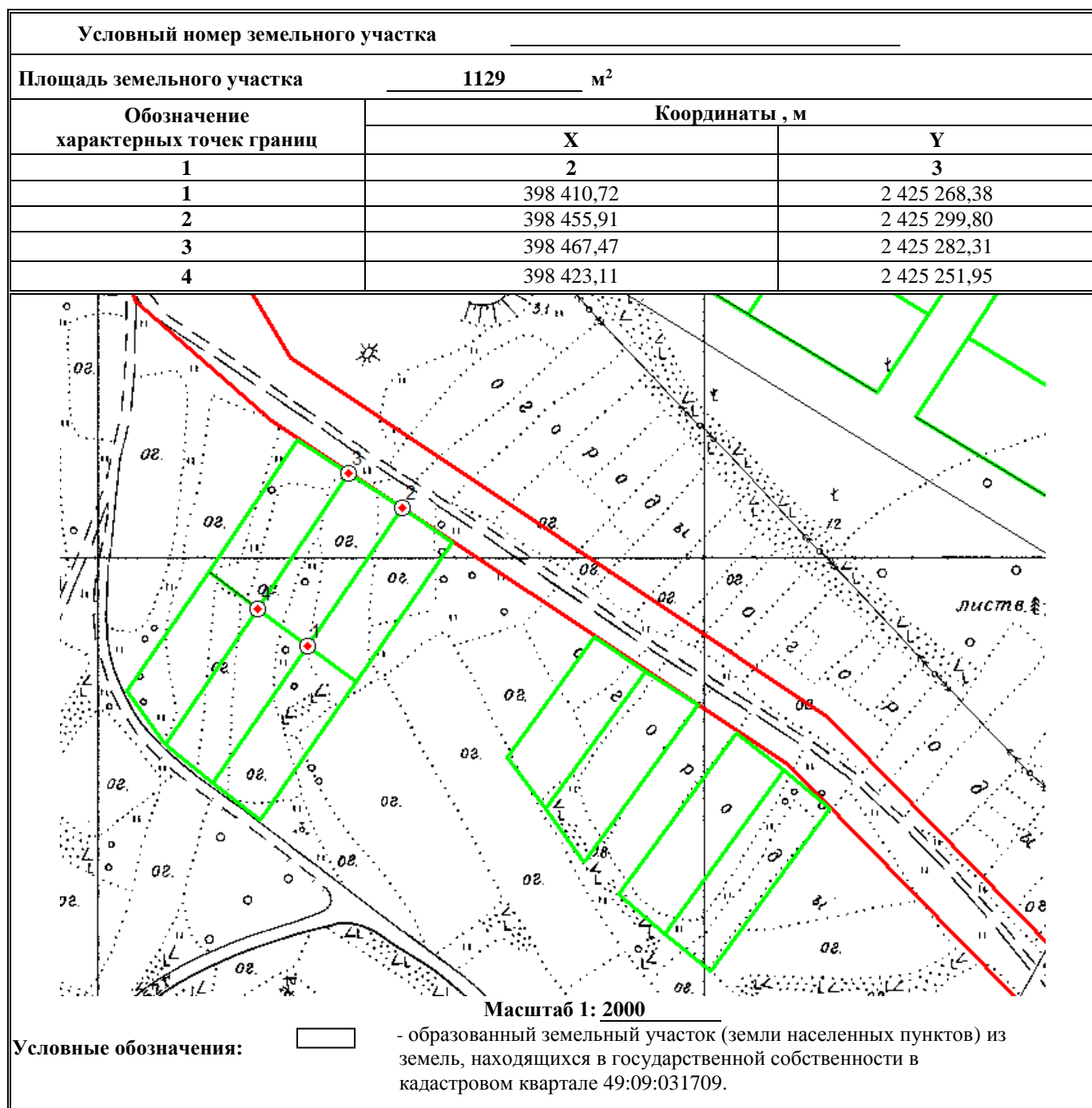
УТВЕРЖДЕНА

постановлением мэрии
города Магадана
от 30.03.2017 № 850

С Х Е М А

№ 107-82-2017/5 от 20 февраля 2017 года

расположения земельного участка на кадастровом плане территории
в городе Магадане в районе 12 км основной трассы



УТВЕРЖДЕНА

постановлением мэрии
города Магадана
от 30.03.2017 № 850


С Х Е М А

№ 107-82-2017/6 от 20 февраля 2017 года

расположения земельного участка на кадастровом плане территории
в городе Магадане в районе 12 км основной трассы

Условный номер земельного участка _____		
Площадь земельного участка <u>1072</u> м ²		
Обозначение характерных точек границ	Координаты , м	
	X	Y
1	2	3
1	398 423,11	2 425 251,95
2	398 467,47	2 425 282,31
3	398 478,59	2 425 265,45
4	398 435,18	2 425 235,78

Масштаб 1: 2000

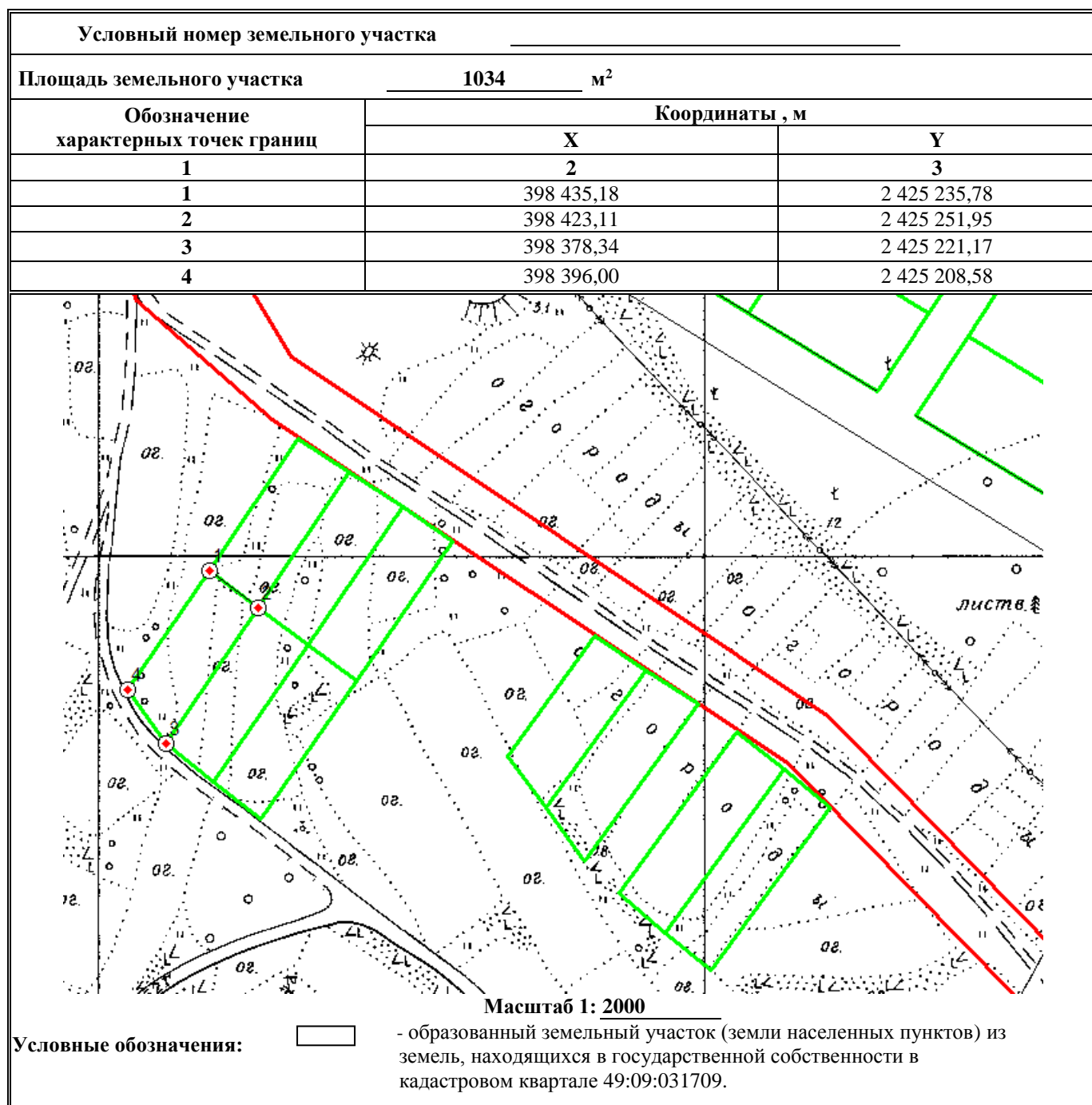
Условные обозначения:  - образованный земельный участок (земли населенных пунктов) из земель, находящихся в государственной собственности в кадастровом квартале 49:09:031709.

УТВЕРЖДЕНА

постановлением мэрии
города Магадана
от 30.03.2017 № 850

С Х Е М А

№ 107-82-2017/7 от 20 февраля 2017 года
расположения земельного участка на кадастровом плане территории
в городе Магадане в районе 12 км основной трассы

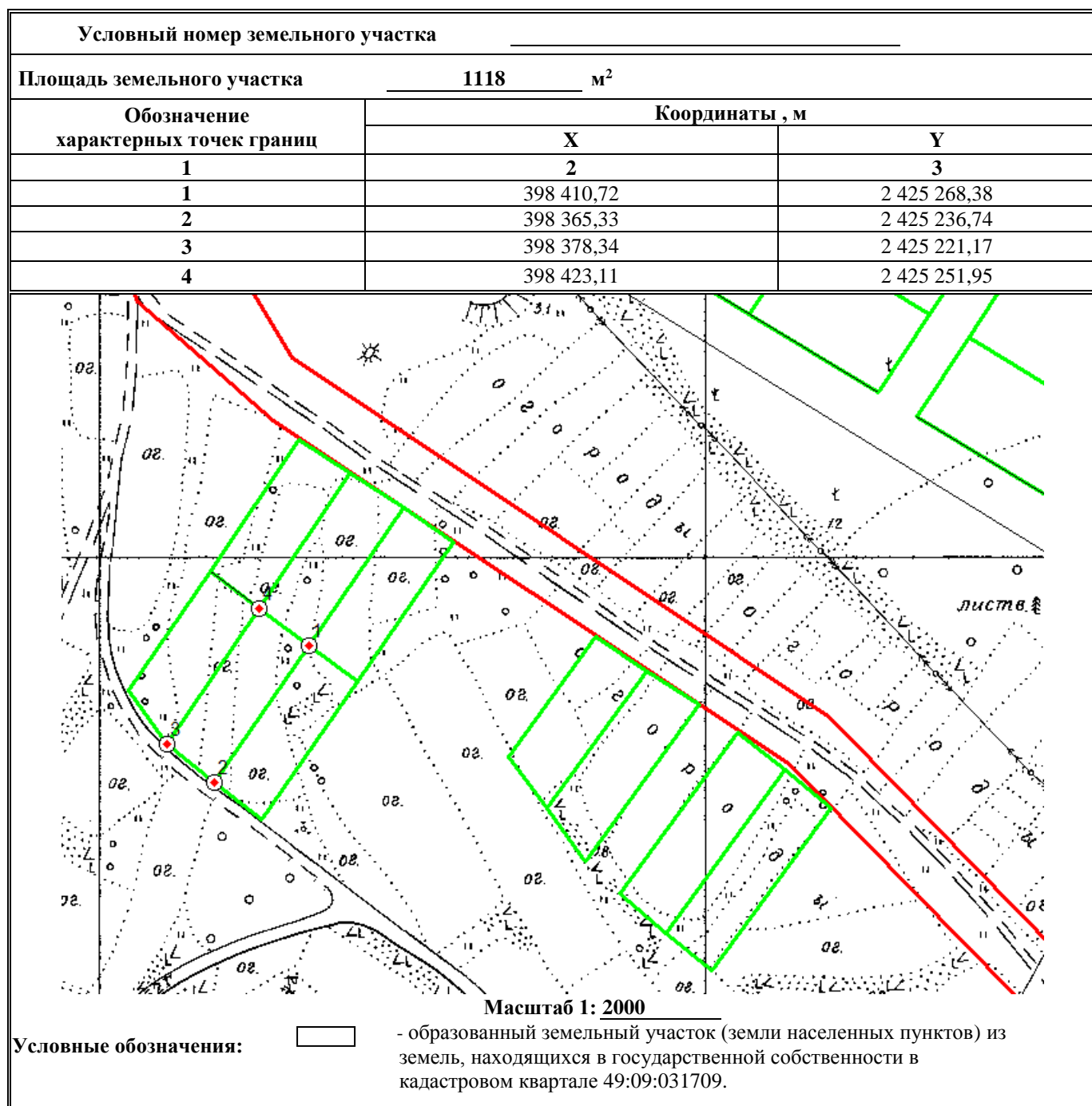


УТВЕРЖДЕНА

постановлением мэрии
города Магадана
от 30.03.2017 № 850

С Х Е М А

№ 107-82-2017/8 от 20 февраля 2017 года
расположения земельного участка на кадастровом плане территории
в городе Магадане в районе 12 км основной трассы



УТВЕРЖДЕНА

постановлением мэрии
города Магадана
от 30.03.2017 № 850

С Х Е М А

№ 107-82-2017/9 от 20 февраля 2017 года

расположения земельного участка на кадастровом плане территории
в городе Магадане в районе 12 км основной трассы

