



МЭРИЯ ГОРОДА МАГАДАНА

ПОСТАНОВЛЕНИЕ

от 21.07.2023 № 2197-пм

г. Магадан

О внесении изменений в постановление мэрии города Магадана от 20.12.2022 № 4057-пм «Об утверждении схемы размещения гаражей, являющихся некапитальными сооружениями, а также мест стоянки технических или других средств передвижения инвалидов вблизи их места жительства на земельных участках, находящихся в государственной и муниципальной собственности на территории муниципального образования «Город Магадан»

В соответствии с Земельным кодексом Российской Федерации, Федеральным законом от 05.04.2021 № 79-ФЗ «О внесении изменений в отдельные законодательные акты Российской Федерации», статьей 3.7 Федерального закона от 25.10.2001 № 137-ФЗ «О введении в действие Земельного кодекса Российской Федерации», постановлением Правительства Магаданской области от 24.12.2021 № 1032-пп «Об утверждении Порядка использования земель или земельных участков, находящихся в государственной или муниципальной собственности, для возведения гражданами гаражей, являющихся некапитальными сооружениями, либо для стоянки технических и других средств передвижения инвалидов вблизи их места жительства», руководствуясь статьями 35.1, 38 и 45 Устава муниципального образования «Город Магадан», мэрия города Магадана **п о с т а н о в л я е т:**

1. Внести изменения в постановление мэрии города Магадана от 20.12.2022 № 4057-пм «Об утверждении схемы размещения гаражей, являющихся некапитальными сооружениями, а также мест стоянки технических или других средств передвижения инвалидов вблизи их места жительства на земельных участках, находящихся в государственной и муниципальной собственности на территории муниципального образования

«Город Магадан», заменив места № 25, № 26, № 27, № 28, № 29, № 30, № 31, № 32, № 33, № 34, № 35, № 36, № 37, № 38, № 132, № 134, № 140, № 148 схемы размещения гаражей, являющихся некапитальными сооружениями, а также мест стоянки технических или других средств передвижения инвалидов вблизи их места жительства на земельных участках, находящихся в государственной и муниципальной собственности на территории муниципального образования «Город Магадан», согласно приложению к настоящему постановлению.

2. Опубликовать настоящее постановление в средствах массовой информации и разместить на официальном сайте мэрии города Магадана в сети «Интернет».

Глава муниципального образования
«Город Магадан», мэр города Магадана

Ю. Гришан

ПРИЛОЖЕНИЕ
к постановлению мэрии
города Магадана
от 21.07.2023 № 2197-пм

Номер места <u>25</u>		
Площадь места <u>30</u> м ²		
Технические характеристики (предельные параметры) гаража <u>6x5</u> м		
Обозначение характерных точек границ	Координаты , м (МСК-49)	
	X	Y
1	2	3
1	390458,01	2422180,48
2	390458,66	2422174,80
3	390453,59	2422174,07
4	390452,85	2422179,75

Масштаб 1:500

Условные обозначения:

— место размещения гаража в границах земельного участка с кадастровым номером 49:09:030704:773, в городе Магадане в районе улицы Пролетарской, 108

Номер места	26	
Площадь места	30 м ²	
Технические характеристики (предельные параметры) гаража	6x5 м	
Обозначение характерных точек границ	Координаты , м (МСК-49)	
	X	Y
1	2	3
1	390457,31	2422186,31
2	390457,97	2422180,63
3	390452,89	2422179,75
4	390452,16	2422185,58

Масштаб 1:500

Условные обозначения:

— место размещения гаража в границах земельного участка с кадастровым номером 49:09:030704:773, в городе Магадане в районе улицы Пролетарской, 108

Номер места		<u>27</u>	
Площадь места		<u>30</u> м ²	
Технические характеристики (предельные параметры) гаража		<u>6x5</u> м	
Обозначение характерных точек границ	Координаты , м (МСК-49)		
	X	Y	
1	2	3	
1	390456,65	2422192,14	
2	390457,31	2422186,31	
3	390452,20	2422185,58	
4	390451,50	2422191,27	

Масштаб 1:500

Условные обозначения:

— место размещения гаража в границах земельного участка с кадастровым номером 49:09:030704:773, в городе Магадане в районе улицы Пролетарской, 108

Номер места	<u>28</u>	
Площадь места	<u>30</u> м ²	
Технические характеристики (предельные параметры) гаража	<u>6x5</u> м	
Обозначение характерных точек границ	Координаты , м (МСК-49)	
	X	Y
1	2	3
1	390455,99	2422197,83
2	390456,65	2422192,46
3	390451,50	2422191,41
4	390450,76	2422197,10

Масштаб 1:500

Условные обозначения:

— место размещения гаража в границах земельного участка с кадастровым номером 49:09:030704:773, в городе Магадане в районе улицы Пролетарской, 108

Номер места		29	
Площадь места		30 м ²	
Технические характеристики (предельные параметры) гаража		6x5 м	
Обозначение характерных точек границ	Координаты , м (МСК-49)		
	X	Y	
1	2	3	
1	390455,37	2422203,51	
2	390456,03	2422197,83	
3	390450,76	2422197,10	
4	390450,14	2422203,08	

Масштаб 1:500

Условные обозначения:

— место размещения гаража в границах земельного участка с кадастровым номером 49:09:030704:773, в городе Магадане в районе улицы Пролетарской, 108

Номер места		30	
Площадь места		30 м ²	
Технические характеристики (предельные параметры) гаража		6x5 м	
Обозначение характерных точек границ	Координаты , м (МСК-49)		
	X	Y	
1	2	3	
1	390445,40	2422176,09	
2	390446,06	2422170,26	
3	390440,98	2422169,39	
4	390440,25	2422175,22	

Масштаб 1:500

Условные обозначения:

— место размещения гаража в границах земельного участка с кадастровым номером 49:09:030704:773 и земель государственной собственности, права на которые не разграничены, в кадастровом квартале 49:09:030704 в городе Магадане в районе улицы Пролетарской, 108

Номер места	<u>31</u>	
Площадь места	<u>30</u> м ²	
Технические характеристики (предельные параметры) гаража	<u>6x5</u> м	
Обозначение характерных точек границ	Координаты , м (МСК-49)	
	X	Y
1	2	3
1	390444,68	2422181,79
2	390445,38	2422176,11
3	390440,31	2422175,24
4	390439,53	2422180,92

Масштаб 1:500

Условные обозначения:

— место размещения гаража в границах земельного участка с кадастровым номером 49:09:030704:773, в городе Магадане в районе улицы Пролетарской, 108

Номер места	<u>32</u>	
Площадь места	<u>30</u> м ²	
Технические характеристики (предельные параметры) гаража	<u>6x5</u> м	
Обозначение характерных точек границ	Координаты , м (МСК-49)	
	X	Y
1	2	3
1	390444,02	2422187,48
2	390444,68	2422181,79
3	390439,61	2422180,92
4	390438,83	2422186,75

Масштаб 1:500

Условные обозначения:

— место размещения гаража в границах земельного участка с кадастровым номером 49:09:030704:773, в городе Магадане в районе улицы Пролетарской, 108

Номер места	<u>33</u>	
Площадь места	<u>30</u> м ²	
Технические характеристики (предельные параметры) гаража	<u>6x5</u> м	
Обозначение характерных точек границ	Координаты , м (МСК-49)	
	X	Y
1	2	3
1	390443,33	2422193,31
2	390443,99	2422187,62
3	390438,91	2422186,90
4	390438,18	2422192,58

Масштаб 1:500

Условные обозначения:

— место размещения гаража в границах земельного участка с кадастровым номером 49:09:030704:773, в городе Магадане в районе улицы Пролетарской, 108

Номер места	<u>34</u>	
Площадь места	<u>30</u> м ²	
Технические характеристики (предельные параметры) гаража	<u>6x5</u> м	
Обозначение характерных точек границ	Координаты , м (МСК-49)	
	X	Y
1	2	3
1	390442,63	2422199,14
2	390443,29	2422193,31
3	390438,21	2422192,58
4	390437,48	2422198,41

Масштаб 1:500

Условные обозначения:

— место размещения гаража в границах земельного участка с кадастровым номером 49:09:030704:773, в городе Магадане в районе улицы Пролетарской, 108

Номер места		<u>35</u>	
Площадь места		<u>30</u> м ²	
Технические характеристики (предельные параметры) гаража		<u>6x5</u> м	
Обозначение характерных точек границ	Координаты , м (МСК-49)		
	X	Y	
1	2	3	
1	390439,72	2422178,44	
2	390440,46	2422172,76	
3	390435,39	2422171,88	
4	390434,57	2422177,57	

Масштаб 1:500

Условные обозначения:

— место размещения гаража в границах земельного участка с кадастровым номером 49:09:030704:773, в городе Магадане в районе улицы Пролетарской, 108

Номер места		<u>36</u>	
Площадь места		<u>30</u> м ²	
Технические характеристики (предельные параметры) гаража		<u>6x5</u> м	
Обозначение характерных точек границ	Координаты , м (МСК-49)		
	X	Y	
1	2	3	
1	390438,95	2422184,27	
2	390439,69	2422178,59	
3	390434,61	2422177,71	
4	390433,76	2422183,54	

Масштаб 1:500

Условные обозначения:

— место размещения гаража в границах земельного участка с кадастровым номером 49:09:030704:773, в городе Магадане в районе улицы Пролетарской, 108

Номер места		37	
Площадь места		30	м ²
Технические характеристики (предельные параметры) гаража		6x5	м
Обозначение характерных точек границ	Координаты , м (МСК-49)		
	X	Y	
1	2	3	
1	390438,29	2422190,25	
2	390439,07	2422184,42	
3	390433,99	2422183,54	
4	390433,14	2422189,37	


Масштаб 1:500

Условные обозначения:

— место размещения гаража в границах земельного участка с кадастровым номером 49:09:030704:773, в городе Магадане в районе улицы Пролетарской, 108

Условные – место размещения гаража в границах земельного участка с кадастровым номером 49:09:030704:773, в городе Магадане в районе улицы Пролетарской, 108

Номер места		<u>132</u>	
Площадь места		<u>30</u> м ²	
Технические характеристики (предельные параметры) гаража		<u>6x5</u> м	
Обозначение характерных точек границ	Координаты , м (МСК-49)		
	X	Y	
1	2	3	
1	391569,56	2421955,52	
2	391573,39	2421958,72	
3	391569,55	2421963,33	
4	391565,71	2421960,12	




Масштаб 1:500

Условные обозначения:

— место размещения гаража для хранения технических или других средств передвижения инвалидов в границах кадастрового квартала 49:09:030201, в городе Магадане в районе Набережной реки Магаданки

Номер места		134	
Площадь места		30 м²	
Технические характеристики (предельные параметры) гаража		6x5 м	
Обозначение характерных точек границ	Координаты , м (МСК-49)		
	X	Y	
1	2	3	
1	391577,26	2421946,31	
2	391581,09	2421949,52	
3	391577,24	2421954,12	
4	391573,41	2421950,91	




Масштаб 1:500

Условные обозначения:

— место размещения гаража для хранения технических или других средств передвижения инвалидов в границах кадастрового квартала 49:09:031102, в городе Магадане в районе ул. Портовой, д. 31/12


Номер места <u>140</u>		
Площадь места <u>24</u> м ²		
Технические характеристики (предельные параметры) гаража <u>6x5</u> м		
Обозначение характерных точек границ	Координаты , м (МСК-49)	
	X	Y
1	2	3
1	394090,90	2420005,34
2	394093,21	2420008,60
3	394088,31	2420012,07
4	394086,00	2420008,80



Масштаб 1:500

Условные обозначения: — место размещения стоянки средства передвижения инвалидов в границах кадастрового квартала 49:09:031007, в городе Магадане в районе многоквартирного жилого дома № 3, корпус 1 по улице Шандора Шимича

Номер места		148	
Площадь места		30 м²	
Технические характеристики (предельные параметры) гаража		6x5 м	
Обозначение характерных точек границ	Координаты , м (МСК-49)		
	X	Y	
1	2	3	
1	391577,26	2421946,31	
2	391581,09	2421949,52	
3	391577,24	2421954,12	
4	391573,41	2421950,91	



Масштаб 1:500

Условные обозначения:

— место размещения гаража для хранения технических или других средств передвижения инвалидов в границах кадастрового квартала 49:09:030201, в городе Магадане в районе Набережной реки Магаданки