



# МЭРИЯ ГОРОДА МАГАДАНА

## ПОСТАНОВЛЕНИЕ

от 20.10.2023 № 3304-пм

г. Магадан

**О внесении изменений в постановление мэрии города Магадана от 20.12.2022 № 4057-пм «Об утверждении схемы размещения гаражей, являющихся некапитальными сооружениями, а также мест стоянки технических или других средств передвижения инвалидов вблизи их места жительства на земельных участках, находящихся в государственной и муниципальной собственности на территории муниципального образования «Город Магадан»**

В соответствии с Земельным кодексом Российской Федерации, Федеральным законом от 05.04.2021 № 79-ФЗ «О внесении изменений в отдельные законодательные акты Российской Федерации», статьей 3.7 Федерального закона от 25.10.2001 № 137-ФЗ «О введении в действие Земельного кодекса Российской Федерации», постановлением Правительства Магаданской области от 24.12.2021 № 1032-пп «Об утверждении Порядка использования земель или земельных участков, находящихся в государственной или муниципальной собственности, для возведения гражданами гаражей, являющихся некапитальными сооружениями, либо для стоянки технических и других средств передвижения инвалидов вблизи их места жительства», руководствуясь статьями 35.1, 38 и 45 Устава муниципального образования «Город Магадан», мэрия города Магадана **п о с т а н о в л я е т:**

1. Внести изменения в постановление мэрии города Магадана от 20.12.2022 № 4057-пм «Об утверждении схемы размещения гаражей,

являющихся некапитальными сооружениями, а также мест стоянки технических или других средств передвижения инвалидов вблизи их места жительства на земельных участках, находящихся в государственной и муниципальной собственности на территории муниципального образования «Город Магадан», включив в схему размещения гаражей, являющихся некапитальными сооружениями, а также мест стоянки технических или других средств передвижения инвалидов вблизи их места жительства на земельных участках, находящихся в государственной и муниципальной собственности на территории муниципального образования «Город Магадан» места № 175, № 176, № 177, № 178, № 179, № 180, № 181, № 182, № 183, № 184, № 185, № 186, № 187, № 188, № 189, № 190, № 191, № 192, № 193, № 194, № 195, № 196, № 197 согласно приложению к настоящему постановлению.

2. Опубликовать настоящее постановление в средствах массовой информации и разместить на официальном сайте мэрии города Магадана в сети «Интернет».

Глава муниципального образования  
«Город Магадан», мэр города Магадана

Ю. Гришан

## ПРИЛОЖЕНИЕ

к постановлению мэрии  
города Магадана  
от 20.10.2023 № 3304-пм

Номер места		175	
Площадь места		30	м <sup>2</sup>
Технические характеристики (предельные параметры) гаража		6x5 м	
Обозначение характерных точек границ	Координаты , м (МСК-49)		
	X	Y	
1	2	3	
1	389584,81	2424928,62	
2	389588,49	2424933,29	
3	389584,5	2424936,35	
4	389580,78	2424931,68	

Масштаб 1:500

Условные обозначения: — место размещения гаража в границах земельного участка с кадастровым номером 49:09:030712:334 в городе Магадане в районе улицы Первомайской

Номер места		176	
Площадь места		30	м <sup>2</sup>
Технические характеристики (предельные параметры) гаража			
		6x5	м
Обозначение	Координаты , м (МСК-49)		
характерных точек границ	X	Y	
1	2	3	
1	389580,28	2424931,98	
2	389583,96	2424936,24	
3	389580,09	2424939,70	
4	389576,14	2424935,04	

**Масштаб 1:500**

**Условные обозначения:** — место размещения гаража в границах земельного участка с кадастровым номером 49:09:030712:334 в городе Магадане в районе улицы Первомайской

Номер места		177	
Площадь места		30	м <sup>2</sup>
Технические характеристики (предельные параметры) гаража		6x5 м	
Обозначение характерных точек границ	Координаты , м (МСК-49)		
	X	Y	
1	2	3	
1	389571,06	2424938,68	
2	389574,74	2424943,34	
3	389570,87	2424946,41	
4	389567,03	2424941,74	

Масштаб 1:500

Условные обозначения: — место размещения гаража в границах земельного участка с кадастровым номером 49:09:030712:334 в городе Магадане в районе улицы Первомайской


Номер места		178	
Площадь места		30	м²
Технические характеристики (предельные параметры) гаража			
		6x5	м
Обозначение характерных точек границ	Координаты , м (МСК-49)		
	X	Y	
1	2	3	
1	389566,72	2424941,89	
2	389570,40	2424946,55	
3	389566,45	2424949,61	
4	389562,74	2424944,95	

Масштаб 1:500

— место размещения гаража в границах земельного участка с кадастровым номером 49:09:030712:334 в городе Магадане в районе улицы Первомайской

Условные обозначения:

Номер места		179	
Площадь места		30	м <sup>2</sup>
Технические характеристики (предельные параметры) гаража		6x5 м	
Обозначение характерных точек границ	Координаты , м (МСК-49)		
	X	Y	
1	2	3	
1	389562,04	2424945,53	
2	389565,76	2424950,20	
3	389561,77	2424953,26	
4	389558,05	2424948,59	




Масштаб 1:500

— место размещения гаража в границах земельного участка с кадастровым номером 49:09:030712:334 в городе Магадане в районе улицы Первомайской

Условные обозначения:

Номер места		180	
Площадь места		30	м²
Технические характеристики (предельные параметры) гаража		6x5	м
Обозначение характерных точек границ	Координаты , м (МСК-49)		
	X	Y	
1	2	3	
1	389595,69	2424942,76	
2	389599,41	2424947,28	
3	389595,42	2424950,49	
4	389591,74	2424945,68	



Масштаб 1:500

Условные обозначения: — место размещения гаража в границах земельного участка с кадастровым номером 49:09:030712:334 в городе Магадане в районе улицы Первомайской

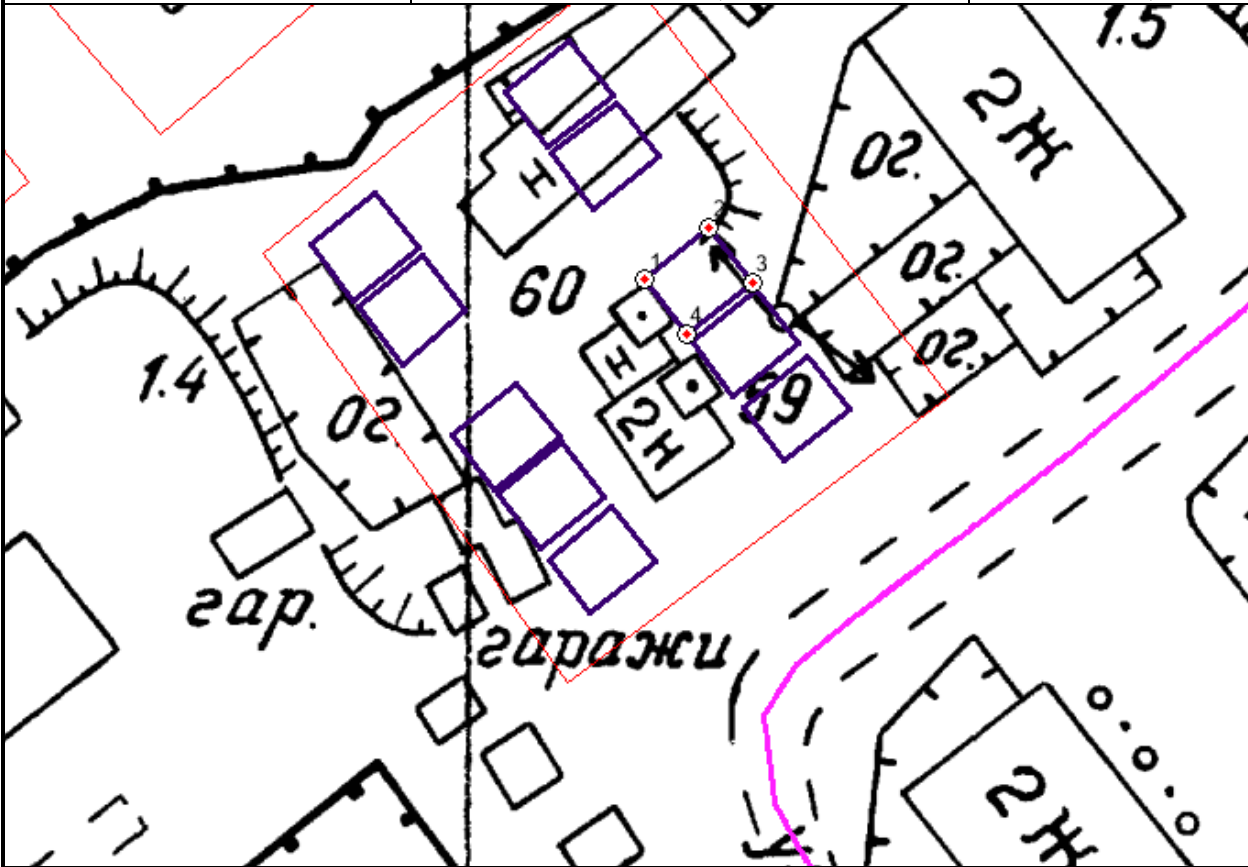
Номер места		181	
Площадь места		30	м <sup>2</sup>
Технические характеристики (предельные параметры) гаража		6x5	м
Обозначение характерных точек границ	Координаты , м (МСК-49)		
	X	Y	
1	2	3	
1	389591,28	2424945,97	
2	389594,88	2424950,78	
3	389590,97	2424953,69	
4	389587,29	2424949,03	

Масштаб 1:500

— место размещения гаража в границах земельного участка с кадастровым номером 49:09:030712:334 в городе Магадане в районе улицы Первомайской

**Условные обозначения:**

Номер места		182	
Площадь места		30	м <sup>2</sup>
Технические характеристики (предельные параметры) гаража			
		6x5	м
Обозначение характерных точек границ	Координаты , м (МСК-49)		
	X	Y	
1	2	3	
1	389582,14	2424952,67	
2	389585,86	2424957,34	
3	389581,87	2424960,40	
4	389578,19	2424955,59	



Масштаб 1:500

— место размещения гаража в границах земельного участка с кадастровым номером 49:09:030712:334 в городе Магадане в районе улицы Первомайской

Условные обозначения:

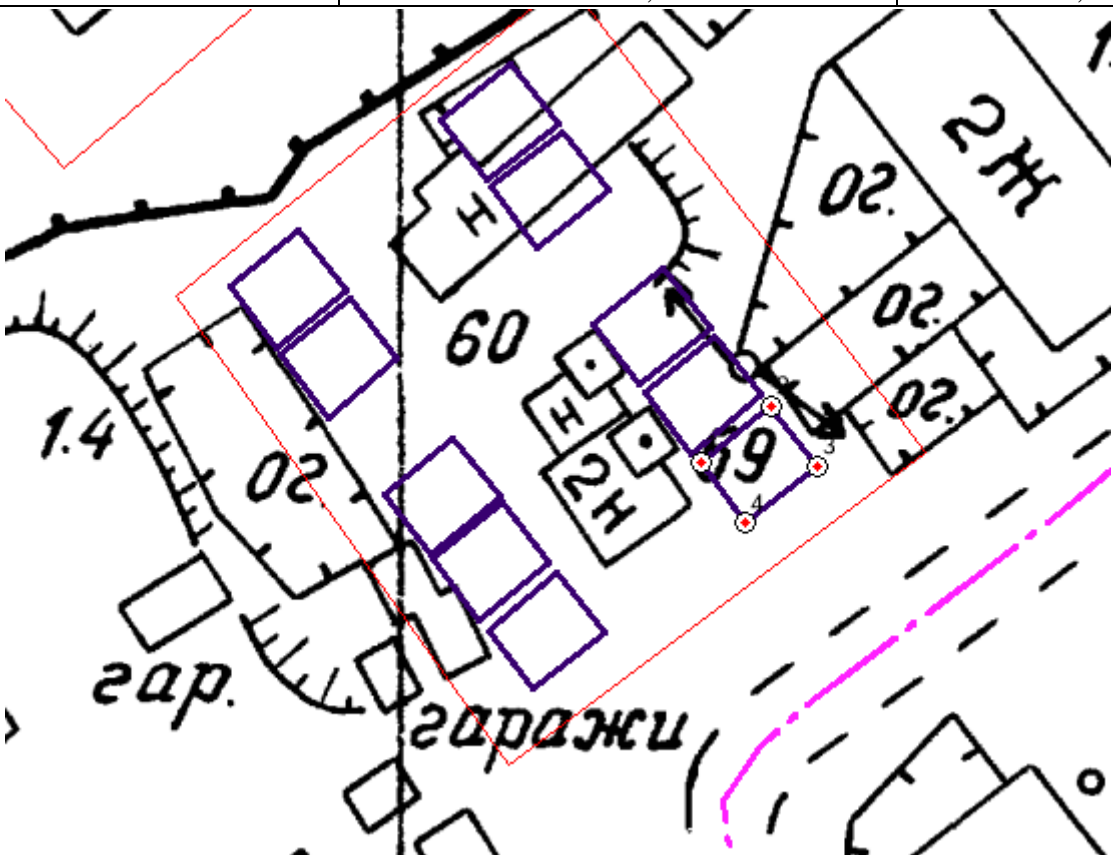
Номер места		183	
Площадь места		30	м <sup>2</sup>
Технические характеристики (предельные параметры) гаража		6x5	м
Обозначение характерных точек границ	Координаты , м (МСК-49)		
	X	Y	
1	2	3	
1	389577,65	2424956,03	
2	389581,33	2424960,69	
3	389577,41	2424963,75	
4	389573,54	2424959,09	



Масштаб 1:500

Условные обозначения: — место размещения гаража в границах земельного участка с кадастровым номером 49:09:030712:334 в городе Магадане в районе улицы Первомайской

Номер места		184	
Площадь места		30	м <sup>2</sup>
Технические характеристики (предельные параметры) гаража		6x5	м
Обозначение характерных точек границ	Координаты , м (МСК-49)		
	X	Y	
1	2	3	
1	389572,96	2424959,67	
2	389576,68	2424964,33	
3	389572,69	2424967,39	
4	389568,97	2424962,58	

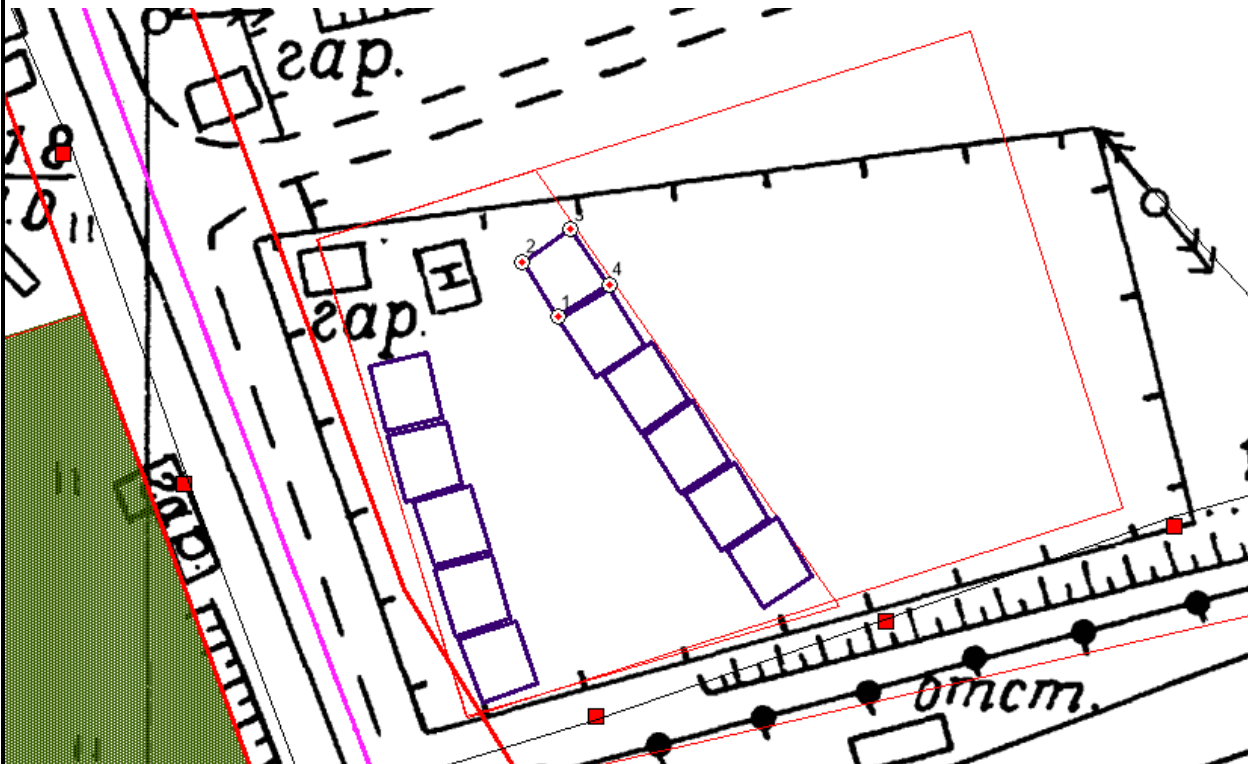


Масштаб 1:500

— место размещения гаража в границах земельного участка с кадастровым номером 49:09:030712:334 в городе Магадане в районе улицы Первомайской

Условные обозначения:

Номер места		185	
Площадь места		30	м <sup>2</sup>
Технические характеристики (предельные параметры) гаража		6x5 м	
Обозначение характерных точек границ	Координаты , м (МСК-49)		
	X	Y	
1	2	3	
1	390709,82	2421183,36	
2	390714,70	2421180,30	
3	390717,48	2421184,53	
4	390712,64	2421187,88	



Масштаб 1:500

Условные обозначения: — место размещения гаража в границах земельного участка с кадастровым номером 49:09:030304:1109 в городе Магадане в районе Промышленного проезда

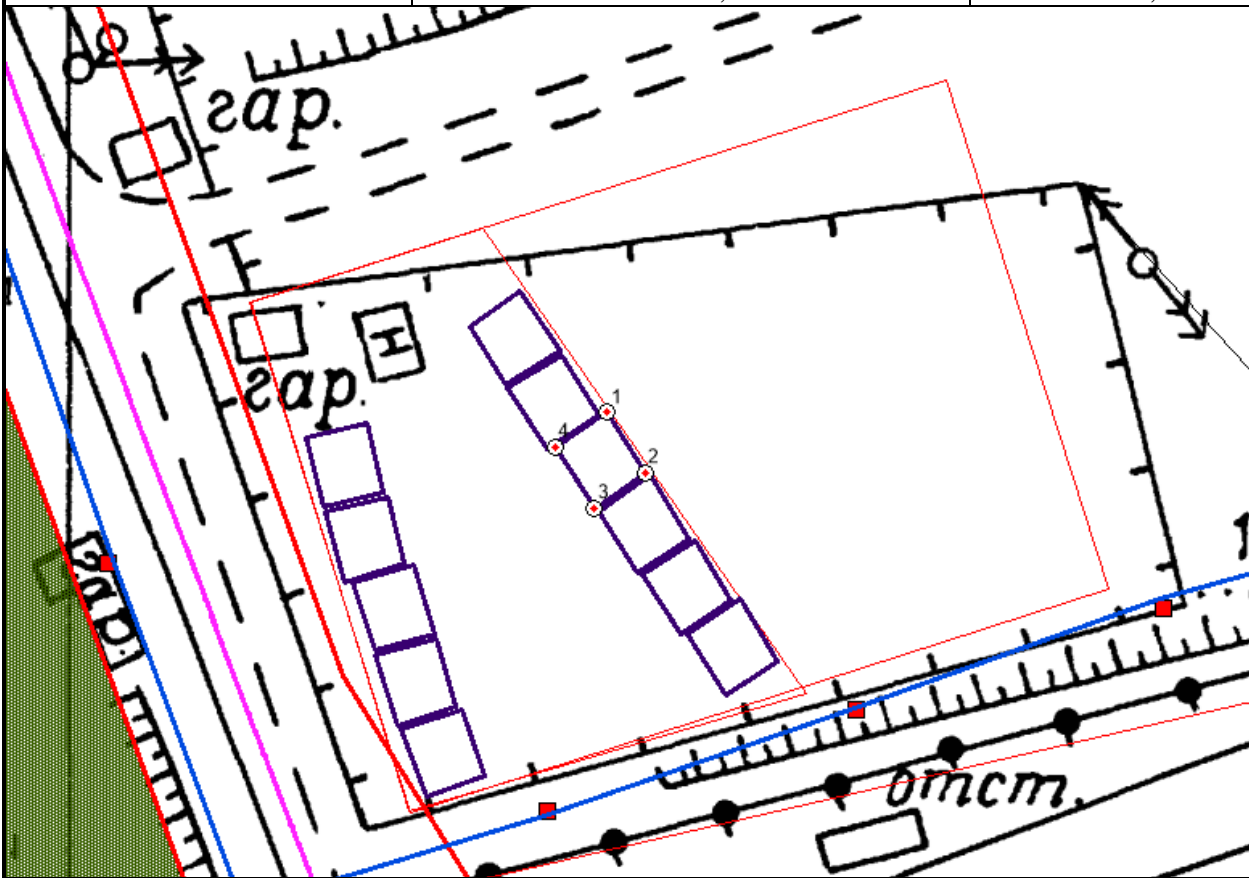
Номер места		186	
Площадь места		30	м <sup>2</sup>
Технические характеристики (предельные параметры) гаража		6x5	м
Обозначение характерных точек границ	Координаты , м (МСК-49)		
	X	Y	
1	2	3	
1	390712,26	2421188,03	
2	390707,34	2421190,94	
3	390704,59	2421186,72	
4	390709,62	2421183,51	

The drawing shows a plot of land with a red boundary. Inside, there are several rectangular structures, some labeled 'гараж' (garage). A specific area is outlined in red, and four points are marked on its boundary and numbered 1 through 4. The drawing includes various lines representing boundaries, roads, and other features. The text 'отст.' is visible at the bottom right of the drawing area.

**Масштаб 1:500**

**Условные обозначения:** — место размещения гаража в границах земельного участка с кадастровым номером 49:09:030304:1109 в городе Магадане в районе Промышленного проезда

Номер места		187	
Площадь места		30	м²
Технические характеристики (предельные параметры) гаража		6x5 м	
Обозначение характерных точек границ	Координаты , м (МСК-49)		
	X	Y	
1	2	3	
1	390707,53	2421191,67	
2	390702,53	2421194,73	
3	390699,67	2421190,51	
4	390704,70	2421187,30	



Масштаб 1:500

— место размещения гаража в границах земельного участка с кадастровым номером 49:09:030304:1109 в городе Магадане в районе Промышленного проезда

Условные обозначения:

Номер места		188	
Площадь места		30	м <sup>2</sup>
Технические характеристики (предельные параметры) гаража		6x5 м	
Обозначение характерных точек границ	Координаты , м (МСК-49)		
	X	Y	
1	2	3	
1	390702,34	2421195,17	
2	390697,11	2421198,23	
3	390694,40	2421194,01	
4	390699,32	2421190,94	

Масштаб 1:500	
Условные обозначения: — место размещения гаража в границах земельного участка с кадастровым номером 49:09:030304:1109 в городе Магадане в районе Промышленного проезда	

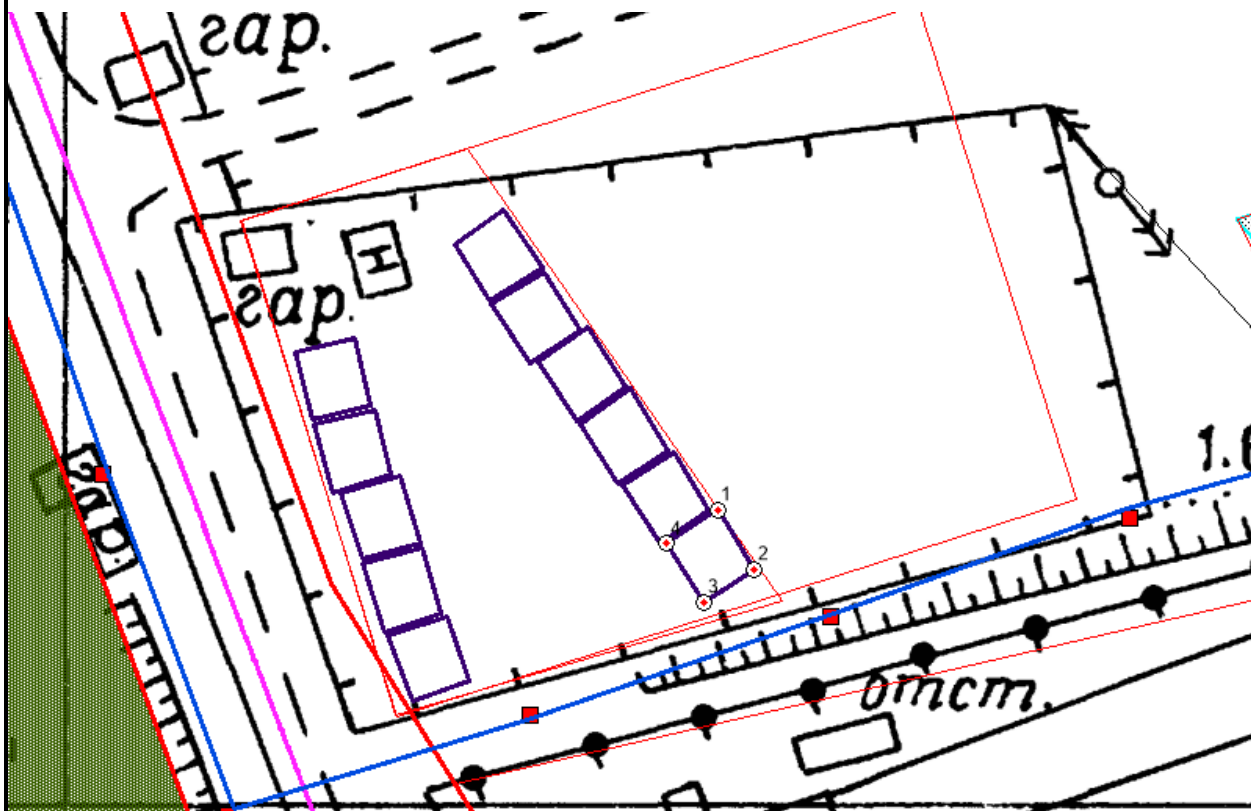
Номер места		189	
Площадь места		30	м <sup>2</sup>
Технические характеристики (предельные параметры) гаража		6x5	м
Обозначение характерных точек границ	Координаты , м (МСК-49)		
	X	Y	
1	2	3	
1	390696,88	2421198,82	
2	390692,00	2421201,73	
3	390689,25	2421197,50	
4	390694,21	2421194,44	

The drawing shows a plot of land with a dashed line indicating a boundary. Inside the plot, there is a structure labeled 'гараж' (garage). A specific area is highlighted with a red outline and numbered points 1, 2, 3, and 4, corresponding to the coordinates in the table above. The drawing also shows surrounding features like a road, a railway track, and other buildings. A green hatched area is visible on the left side of the plot.

**Масштаб 1:500**

**Условные обозначения:** — место размещения гаража в границах земельного участка с кадастровым номером 49:09:030304:1109 в городе Магадане в районе Промышленного проезда

Номер места		190	
Площадь места		30	м <sup>2</sup>
Технические характеристики (предельные параметры) гаража		6x5 м	
Обозначение характерных точек границ	Координаты , м (МСК-49)		
	X	Y	
1	2	3	
1	390692,08	2421202,46	
2	390687,00	2421205,52	
3	390684,25	2421201,29	
4	390689,21	2421198,09	



Масштаб 1:500

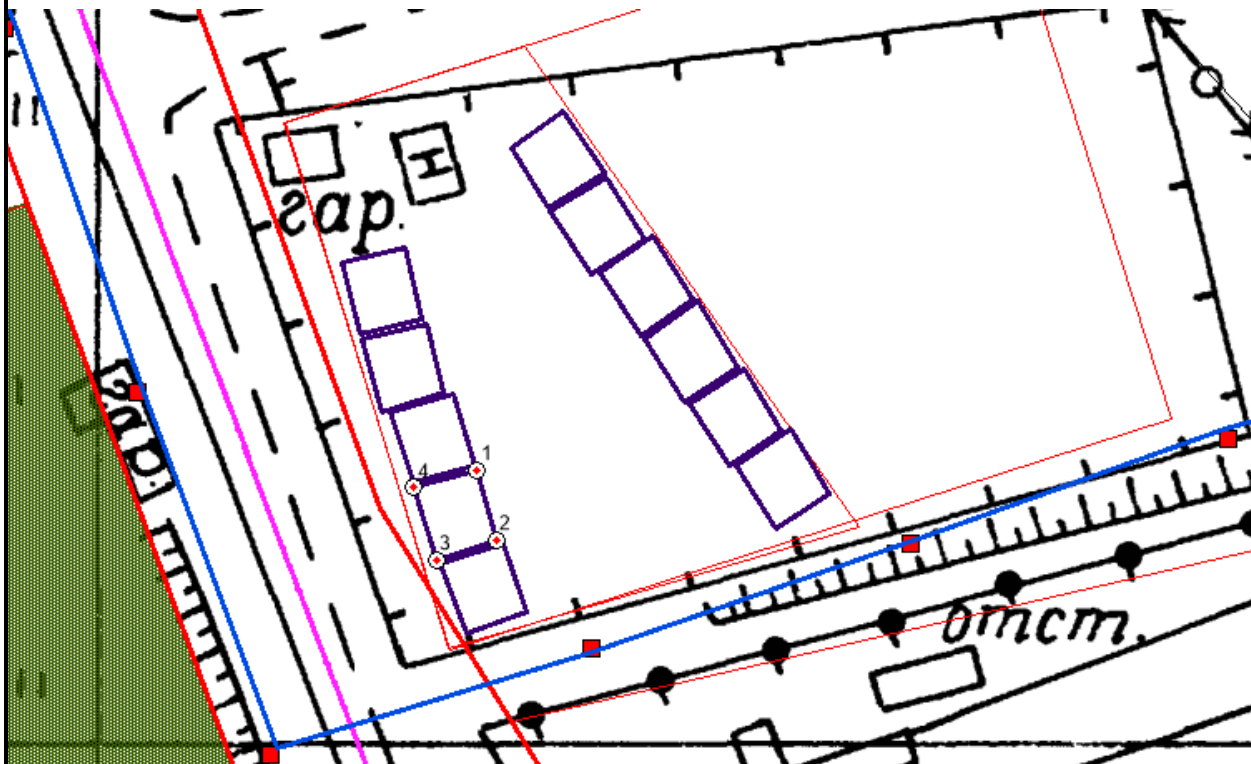
Условные обозначения: — место размещения гаража в границах земельного участка с кадастровым номером 49:09:030304:1109 в городе Магадане в районе Промышленного проезда

Номер места		191	
Площадь места		30	м <sup>2</sup>
Технические характеристики (предельные параметры) гаража		6x5	м
Обозначение характерных точек границ	Координаты , м (МСК-49)		
	X	Y	
1	2	3	
1	390683,21	2421179,57	
2	390677,67	2421181,32	
3	390676,04	2421176,51	
4	390681,66	2421174,62	

Масштаб 1:500

Условные обозначения: — место размещения гаража в границах земельного участка с кадастровым номером 49:09:030304:1109 в городе Магадане в районе Промышленного проезда

Номер места		192	
Площадь места		30	м <sup>2</sup>
Технические характеристики (предельные параметры) гаража		6x5 м	
Обозначение характерных точек границ	Координаты , м (МСК-49)		
	X	Y	
1	2	3	
1	390689,06	2421177,53	
2	390683,48	2421178,99	
3	390681,93	2421174,18	
4	390687,66	2421172,43	



Масштаб 1:500

Условные обозначения: — место размещения гаража в границах земельного участка с кадастровым номером 49:09:030304:1109 в городе Магадане в районе Промышленного проезда

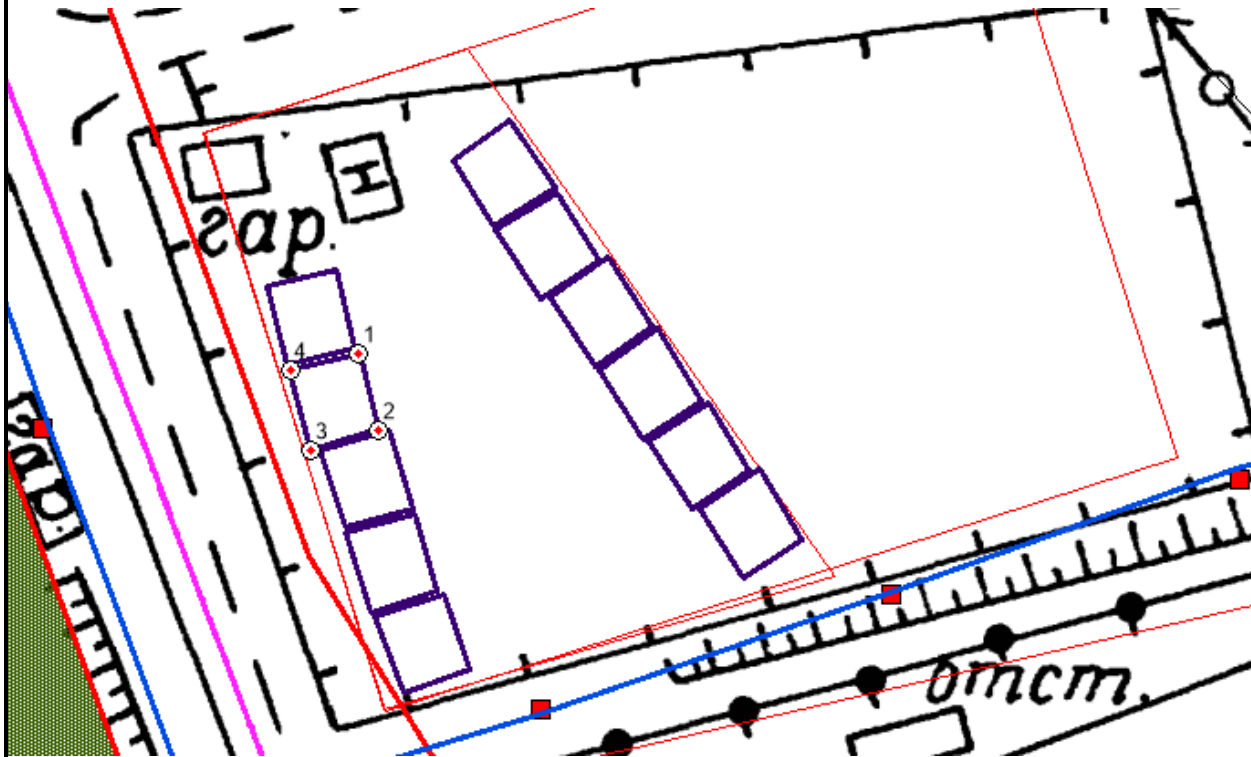
Номер места		193	
Площадь места		30	м <sup>2</sup>
Технические характеристики (предельные параметры) гаража		6x5 м	
Обозначение характерных точек границ	Координаты , м (МСК-49)		
	X	Y	
1	2	3	
1	390695,10	2421175,64	
2	390689,37	2421177,24	
3	390688,09	2421172,43	
4	390693,66	2421170,68	

Масштаб 1:500

— место размещения гаража в границах земельного участка с кадастровым номером 49:09:030304:1109 в городе Магадане в районе Промышленного проезда

Условные обозначения:

Номер места		194	
Площадь места		30	м <sup>2</sup>
Технические характеристики (предельные параметры) гаража		6x5 м	
Обозначение характерных точек границ	Координаты , м (МСК-49)		
	X	Y	
1	2	3	
1	390700,71	2421173,45	
2	390695,18	2421174,91	
3	390693,74	2421169,95	
4	390699,51	2421168,50	



Масштаб 1:500

— место размещения гаража в границах земельного участка с кадастровым номером 49:09:030304:1109 в городе Магадане в районе Промышленного проезда

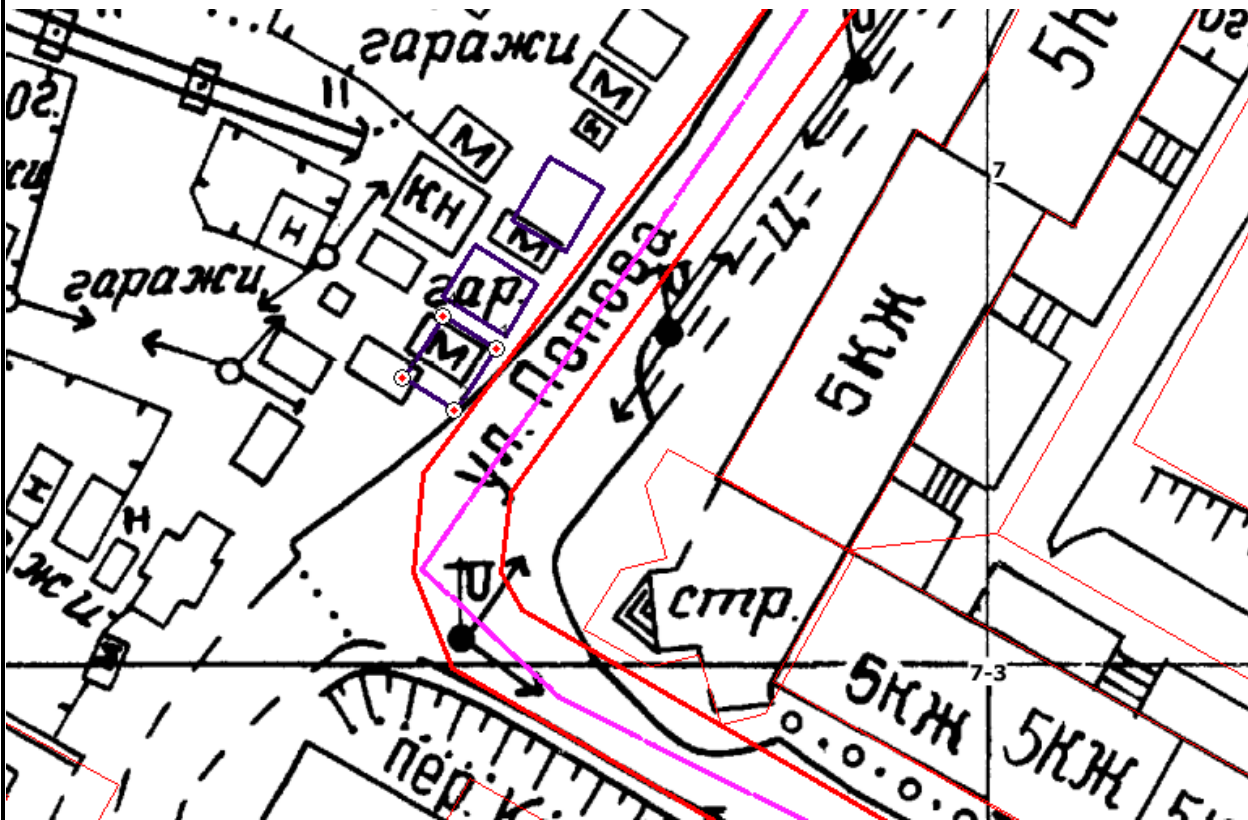
Условные обозначения:

Номер места		195	
Площадь места		30	м <sup>2</sup>
Технические характеристики (предельные параметры) гаража 6x5 м			
Обозначение характерных точек границ	Координаты , м (МСК-49)		
	X	Y	
1	2	3	
1	390706,79	2421171,85	
2	390701,02	2421173,16	
3	390699,94	2421168,21	
4	390705,59	2421166,75	

Масштаб 1:500

Условные обозначения: — место размещения гаража в границах земельного участка с кадастровым номером 49:09:030304:1109 в городе Магадане в районе Промышленного проезда

Номер места		196	
Площадь места		30	м²
Технические характеристики (предельные параметры) гаража		6x5	м
Обозначение	Координаты , м (МСК-49)		
характерных точек границ	X	Y	
1	2	3	
1	394697,46	2420534,34	
2	394692,46	2420530,98	
3	394695,17	2420526,76	
4	394700,17	2420530,11	

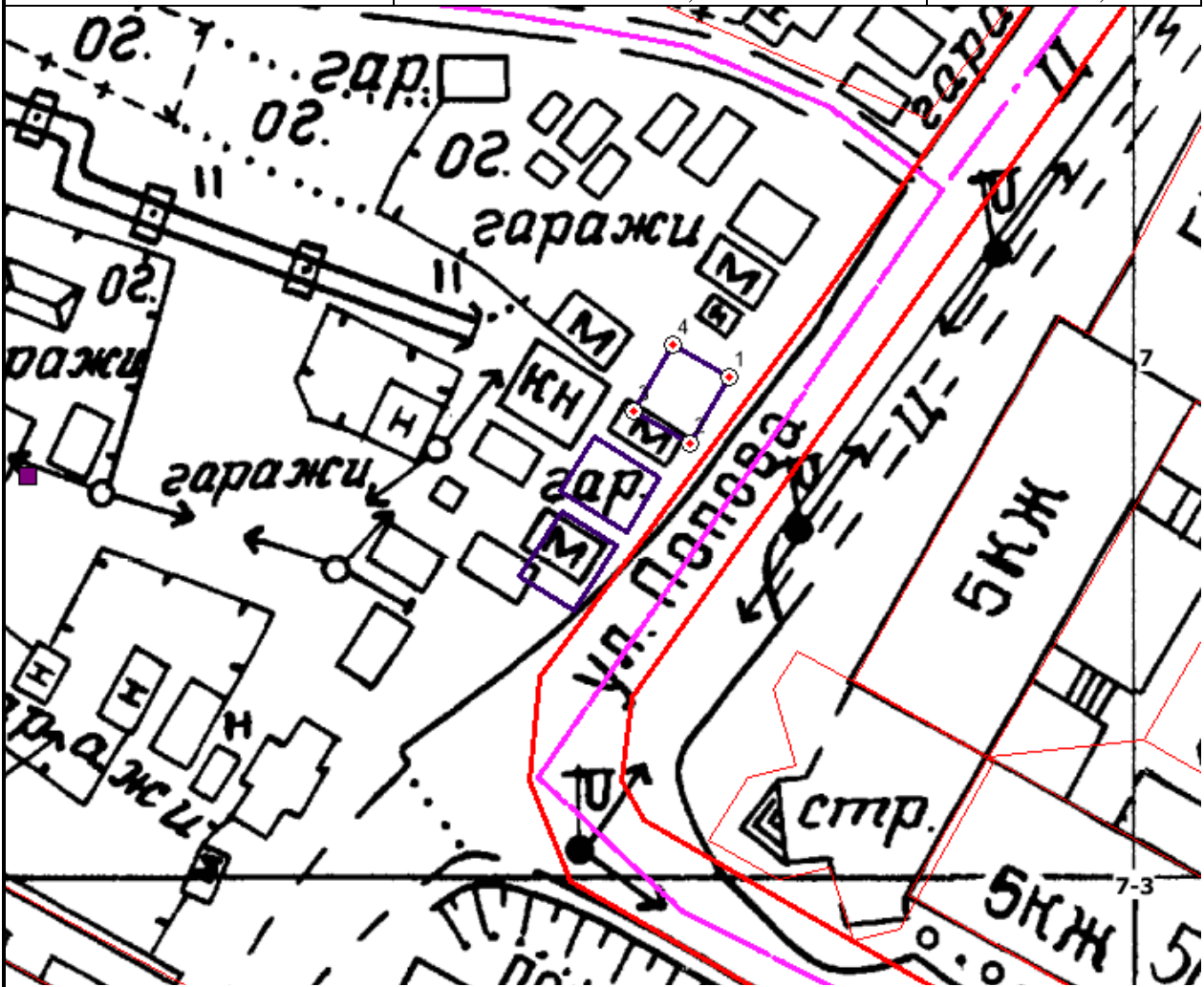


Масштаб 1:500

— место размещения гаража для хранения технических или других средств передвижения инвалидов в границах кадастрового квартала 49:09:031010 в городе Магадане в районе улицы

Условные обозначения: Попова, д. 7, корпус 3

Номер места		197	
Площадь места		30	м <sup>2</sup>
Технические характеристики (предельные параметры) гаража		6x5	м
Обозначение	Координаты , м (МСК-49)		
характерных точек границ	X	Y	
1	2	3	
1	394710,55	2420543,23	
2	394705,36	2420540,17	
3	394707,92	2420535,79	
4	394713,03	2420538,85	



Масштаб 1:500

— место размещения гаража для хранения технических или других средств передвижения инвалидов в границах кадастрового квартала 49:09:031010 в городе Магадане в районе улицы

Условные обозначения: Попова, д. 7, корпус 3