



## **МЭРИЯ ГОРОДА МАГАДАНА**

### **П О С Т А Н О В Л Е Н И Е**

от 31.10.2023 № 3514-пм

г. Магадан

**О внесении изменений в постановление мэрии города Магадана от 20.12.2022 № 4057-пм «Об утверждении схемы размещения гаражей, являющихся некапитальными сооружениями, а также мест стоянки технических или других средств передвижения инвалидов вблизи их места жительства на земельных участках, находящихся в государственной и муниципальной собственности на территории муниципального образования «Город Магадан»**

В соответствии с Земельным кодексом Российской Федерации, Федеральным законом от 05.04.2021 № 79-ФЗ «О внесении изменений в отдельные законодательные акты Российской Федерации», статьей 3.7 Федерального закона от 25.10.2001 № 137-ФЗ «О введении в действие Земельного кодекса Российской Федерации», постановлением Правительства Магаданской области от 24.12.2021 № 1032-пп «Об утверждении Порядка использования земель или земельных участков, находящихся в государственной или муниципальной собственности, для возведения гражданами гаражей, являющихся некапитальными сооружениями, либо для стоянки технических и других средств передвижения инвалидов вблизи их места жительства», руководствуясь статьями 35.1, 38 и 45 Устава муниципального образования «Город Магадан», мэрия города Магадана **п о с т а н о в л я е т:**

1. Внести изменения в постановление мэрии города Магадана от 20.12.2022 № 4057-пм «Об утверждении схемы размещения гаражей,

являющихся некапитальными сооружениями, а также мест стоянки технических или других средств передвижения инвалидов вблизи их места жительства на земельных участках, находящихся в государственной и муниципальной собственности на территории муниципального образования «Город Магадан», включив в схему размещения гаражей, являющихся некапитальными сооружениями, а также мест стоянки технических или других средств передвижения инвалидов вблизи их места жительства на земельных участках, находящихся в государственной и муниципальной собственности на территории муниципального образования «Город Магадан» места № 198, № 199, № 200, № 201, № 202, № 203, № 204, № 205 согласно приложению к настоящему постановлению.

2. Опубликовать настоящее постановление в средствах массовой информации и разместить на официальном сайте мэрии города Магадана в сети «Интернет».

И.о. главы муниципального образования  
«Город Магадан», мэра города Магадана

А. Малашевский

## ПРИЛОЖЕНИЕ

к постановлению мэрии  
города Магадана  
от 31.10.2023 № 3514-пм


Номер места		198	
Площадь места		30	м <sup>2</sup>
Технические характеристики (предельные параметры) гаража		6x5 м	
Обозначение характерных точек границ	Координаты , м (МСК-49)		
	X	Y	
1	2	3	
1	394752,85	2420326,48	
2	394757,53	2420328,23	
3	394755,52	2420333,92	
4	394750,79	2420332,17	

Масштаб 1:1000

Условные обозначения:  — место размещения гаража в границах кадастрового квартала 49:09:031010 в городе Магадане в районе улицы Колымской


Номер места		199	
Площадь места		30	м²
Технические характеристики (предельные параметры) гаража		6x5 м	
Обозначение характерных точек границ	Координаты , м (МСК-49)		
	X	Y	
1	2	3	
1	394750,64	2420332,46	
2	394755,32	2420334,21	
3	394753,31	2420339,89	
4	394748,58	2420338,14	

Масштаб 1:1000

Условные обозначения:  — место размещения гаража в границах кадастрового квартала 49:09:031010 в городе Магадане в районе улицы Колымской

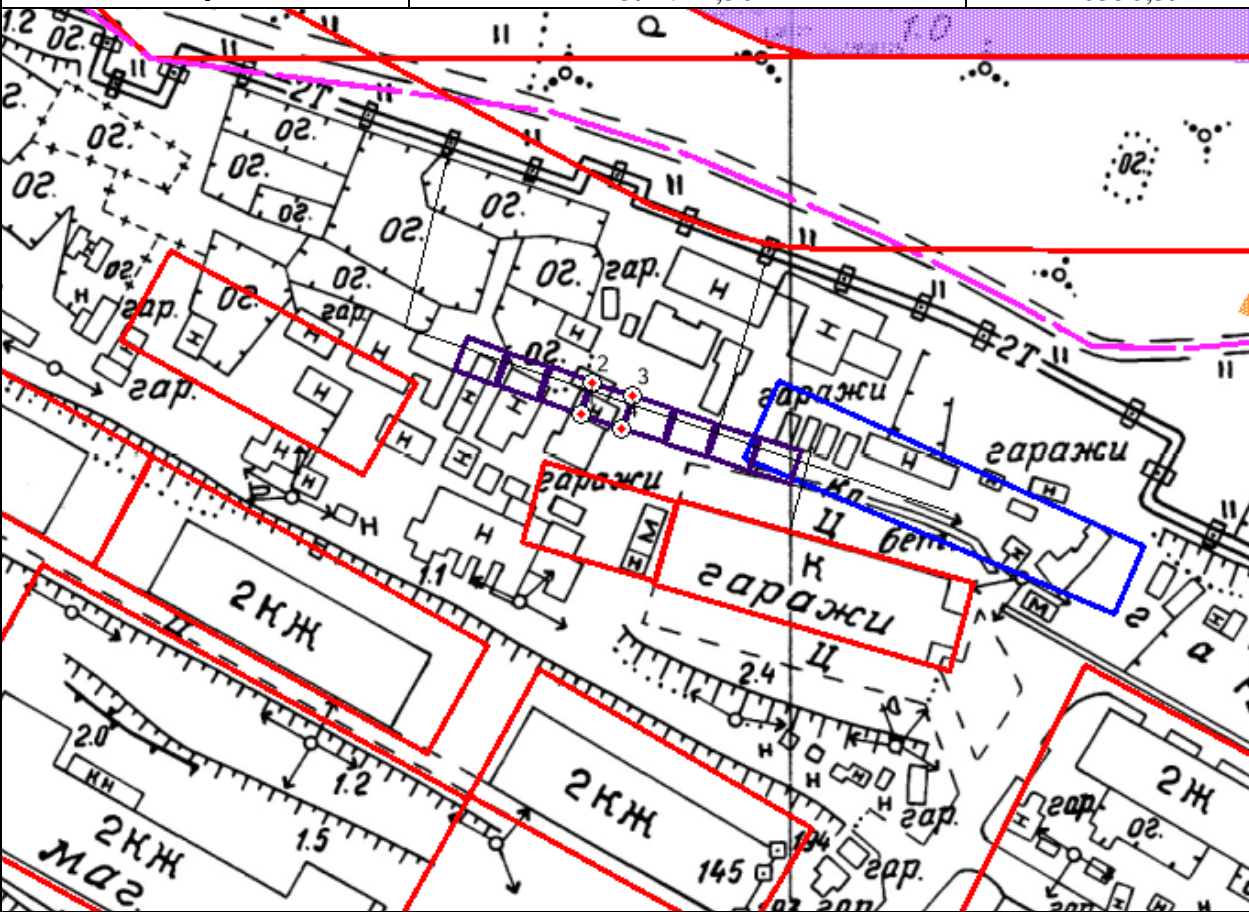
Номер места		200	
Площадь места		30	м <sup>2</sup>
Технические характеристики (предельные параметры) гаража		6x5 м	
Обозначение характерных точек границ	Координаты , м (МСК-49)		
	X	Y	
1	2	3	
1	394748,55	2420338,58	
2	394753,19	2420340,33	
3	394751,22	2420346,01	
4	394746,45	2420344,27	

Масштаб 1:1000


Условные обозначения:  — место размещения гаража в границах кадастрового квартала 49:09:031010 в городе Магадане в районе улицы Колымской



Номер места		201	
Площадь места		30	м <sup>2</sup>
Технические характеристики (предельные параметры) гаража		6x5 м	
Обозначение характерных точек границ	Координаты , м (МСК-49)		
	X	Y	
1	2	3	
1	394746,34	2420344,56	
2	394751,03	2420346,31	
3	394749,13	2420351,99	
4	394744,36	2420350,39	



Масштаб 1:1000


Условные обозначения:  — место размещения гаража в границах кадастрового квартала 49:09:031010 в городе Магадане в районе улицы Колымской

Номер места		202	
Площадь места		30	м <sup>2</sup>
Технические характеристики (предельные параметры) гаража		6x5 м	
Обозначение характерных точек границ	Координаты , м (МСК-49)		
	X	Y	
1	2	3	
1	394744,25	2420350,53	
2	394748,93	2420352,28	
3	394747,04	2420357,97	
4	394742,27	2420356,36	


Масштаб 1:1000

Условные обозначения:  - место размещения гаража в границах кадастрового квартала 49:09:031010 в городе Магадане в районе улицы Колымской

Номер места		203	
Площадь места		30	м <sup>2</sup>
Технические характеристики (предельные параметры) гаража		6x5 м	
Обозначение характерных точек границ	Координаты , м (МСК-49)		
	X	Y	
1	2	3	
1	394742,12	2420356,65	
2	394746,84	2420358,26	
3	394744,94	2420364,09	
4	394740,18	2420362,49	




Масштаб 1:1000

Условные обозначения:  - место размещения гаража в границах кадастрового квартала 49:09:031010 в городе Магадане в районе улицы Колымской




Номер места		204	
Площадь места		30	м²
Технические характеристики (предельные параметры) гаража		6x5 м	
Обозначение характерных точек границ	Координаты , м (МСК-49)		
	X	Y	
1	2	3	
1	394740,10	2420362,78	
2	394744,83	2420364,38	
3	394742,89	2420370,21	
4	394738,17	2420368,61	




Масштаб 1:1000

Условные обозначения:  - место размещения гаража в границах кадастрового квартала 49:09:031010 в городе Магадане в районе улицы Колымской

Номер места		205	
Площадь места		30	м <sup>2</sup>
Технические характеристики (предельные параметры) гаража		6x5 м	
Обозначение характерных точек границ	Координаты , м (МСК-49)		
	X	Y	
1	2	3	
1	394738,01	2420369,04	
2	394742,74	2420370,50	
3	394740,95	2420376,33	
4	394736,15	2420374,73	



Масштаб 1:1000

Условные обозначения:  - место размещения гаража в границах кадастрового квартала 49:09:031010 в городе Магадане в районе улицы Колымской