



МЭРИЯ ГОРОДА МАГАДАНА

П О С Т А Н О В Л Е Н И Е

от 27.03.2024 № 947-пм

г. Магадан

О внесении изменений в Правила землепользования и застройки муниципального образования «Город Магадан», утвержденные постановлением мэрии города Магадана от 8 сентября 2021 г. № 3015

В целях создания условий для устойчивого развития муниципального образования «Город Магадан», эффективного землепользования и застройки, планировки территории города, обеспечения прав и законных интересов физических и юридических лиц, руководствуясь статьей 33 Градостроительного кодекса Российской Федерации, пунктом 26 части 1 статьи 16 Федерального закона от 6 октября 2003 г. № 131-ФЗ «Об общих принципах организации местного самоуправления в Российской Федерации», статьями 35.1 и 45 Устава муниципального образования «Город Магадан», мэрия города Магадана **п о с т а н о в л я е т**:

1. Внести в Правила землепользования и застройки муниципального образования «Город Магадан», утвержденные постановлением мэрии города Магадана от 8 сентября 2021 г. № 3015, следующие изменения:

1.1. В части II «Карты градостроительного зонирования территории муниципального образования «Город Магадан»:

1.1.1. Перевести часть зоны улично-дорожной сети ТЗ 501 в зону застройки индивидуальными жилыми домами ЖЗ 105 в городе Магадане в поселке городского типа Соколе согласно приложению № 1 к настоящему постановлению.

1.1.2. Внести изменения в границы зоны садоводства СХЗ 705 в городе Магадане в районе Дукчинского шоссе согласно приложению № 2 к настоящему постановлению.

1.1.3. Внести изменения в границы зоны природных территорий ПТЗ 1101 в городе Магадане в районе Дукчинского шоссе согласно приложению № 3 к настоящему постановлению.

1.2. В части III «Градостроительные регламенты муниципального образования «Город Магадан» пункт 2 статьи 90 (условно разрешенные виды использования земельных участков и объектов капитального строительства) главы 20 дополнить строкой 1 следующего содержания:

«	1 Обеспечение внутреннего правопорядка	8.3	Объекты капитального строительства, необходимые для подготовки и поддержания в готовности органов внутренних дел, Росгвардии и спасательных служб, объектов гражданской обороны	1. Предельные (минимальные и (или) максимальные) размеры земельных участков, в том числе их площадь - не менее 200 кв. м. 2. Минимальные отступы от границ земельных участков в целях определения мест допустимого размещения зданий, строений, сооружений, за пределами которых запрещено строительство зданий, строений, сооружений - 5 метров. 3. Предельное количество этажей зданий, строений, сооружений - не более 5 этажей. 4. Максимальный процент застройки в границах земельного участка - 75%	».
---	---	-----	---	--	----

2. Настоящее постановление подлежит опубликованию в средствах массовой информации и размещению на официальном сайте мэрии города Магадана.

Глава муниципального образования
«Город Магадан», мэр города Магадана

Ю. Гришан


ПРИЛОЖЕНИЕ № 1

к постановлению мэрии
города Магадана
от 27.03.2024 № 947-пм

Фрагмент карты

из Правил землепользования и застройки муниципального образования
«Город Магадан»



 - территория для перевода части зоны улично-дорожной сети ТЗ 501 в зону застройки индивидуальными жилыми домами ЖЗ 105, в городе Магадане в поселке городского типа Соколе.

ПРИЛОЖЕНИЕ № 2

к постановлению мэрии
города Магадана
от 27.03.2024 № 947-пм

Фрагмент карты

из Правил землепользования и застройки муниципального образования
«Город Магадан»



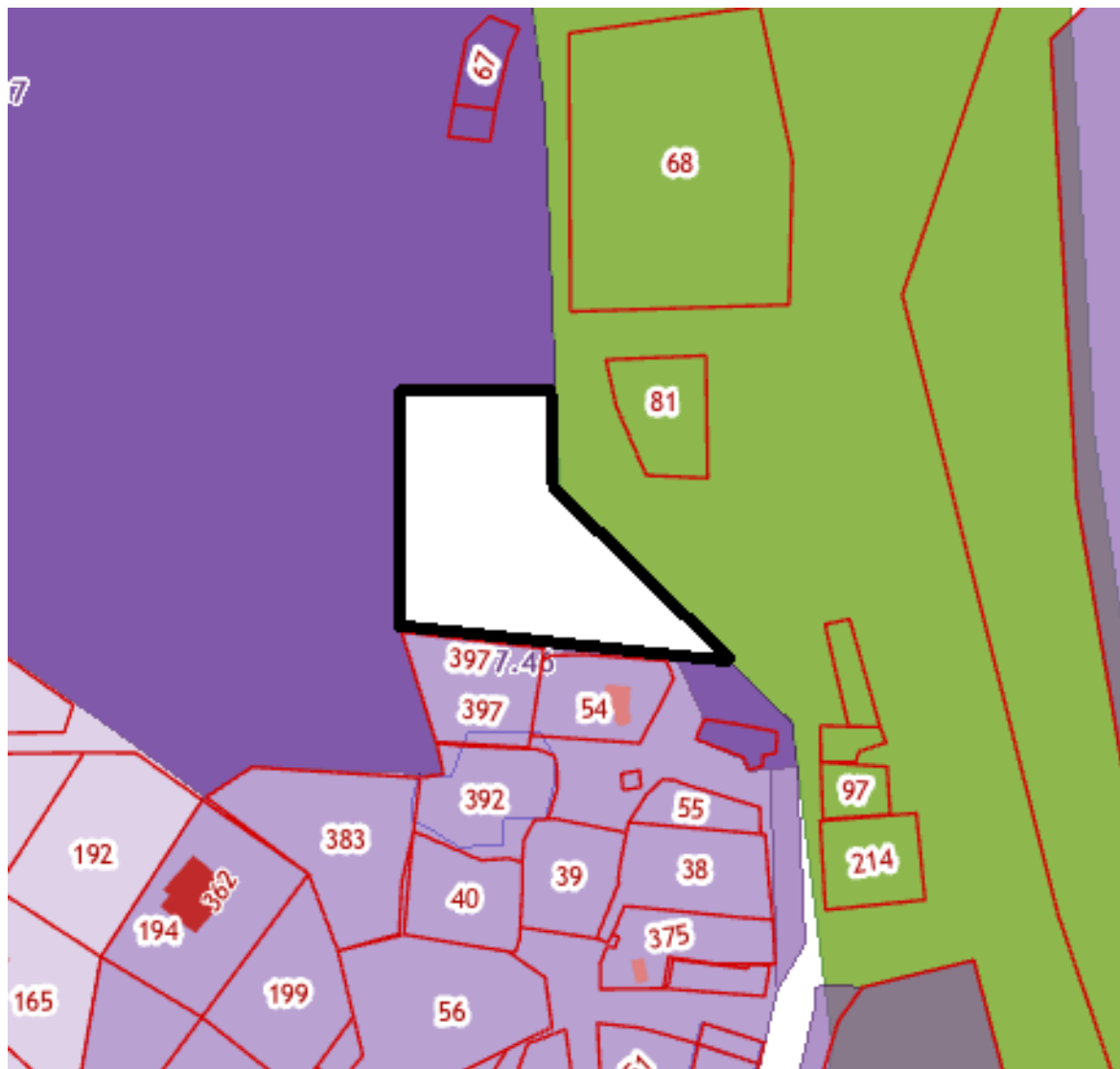
 - территория для включения в границы зоны садоводства СХЗ 705.


ПРИЛОЖЕНИЕ № 3

к постановлению мэрии

Фрагмент карты

из Правил землепользования и застройки муниципального образования
«Город Магадан»



 - территория для включения в границы зоны природных территорий
ПТЗ 1101.