



МЭРИЯ ГОРОДА МАГАДАНА

ПОСТАНОВЛЕНИЕ

от 08.05.2024 № 1507-пм

г. Магадан

О внесении изменений в постановление мэрии города Магадана от 25.04.2024 № 1376-пм «Об утверждении схемы границ прилегающих территорий в посёлке городского типа Упtare»

Руководствуясь статьёй 45.1 Федерального закона от 06.10.2003 № 131-ФЗ «Об общих принципах организации местного самоуправления в Российской Федерации», Законом Магаданской области от 06.12.2018 № 2319-ОЗ «О порядке определения границ территорий, прилегающих к зданию, строению, сооружению, образованному земельному участку (прилегающих территорий)», пунктом 3.4.1 Правил благоустройства и содержания территории муниципального образования «Город Магадан», утвержденных решением Магаданской городской Думы от 03.03.2015 № 5-Д, статьями 35.1, 45 Устава муниципального образования «Город Магадан», мэрия города Магадана **постановляет**:

1. Внести изменения в постановление мэрии города Магадана от 25.04.2024 № 1376-пм «Об утверждении схемы границ прилегающих территорий в посёлке городского типа Упtare», дополнив приложение строками 14-19 согласно приложению к настоящему постановлению.

2. Постановление подлежит опубликованию в городских средствах массовой информации.

И.о. главы муниципального образования
«Город Магадан», мэра города Магадана

А. Малашевский

ПРИЛОЖЕНИЕ

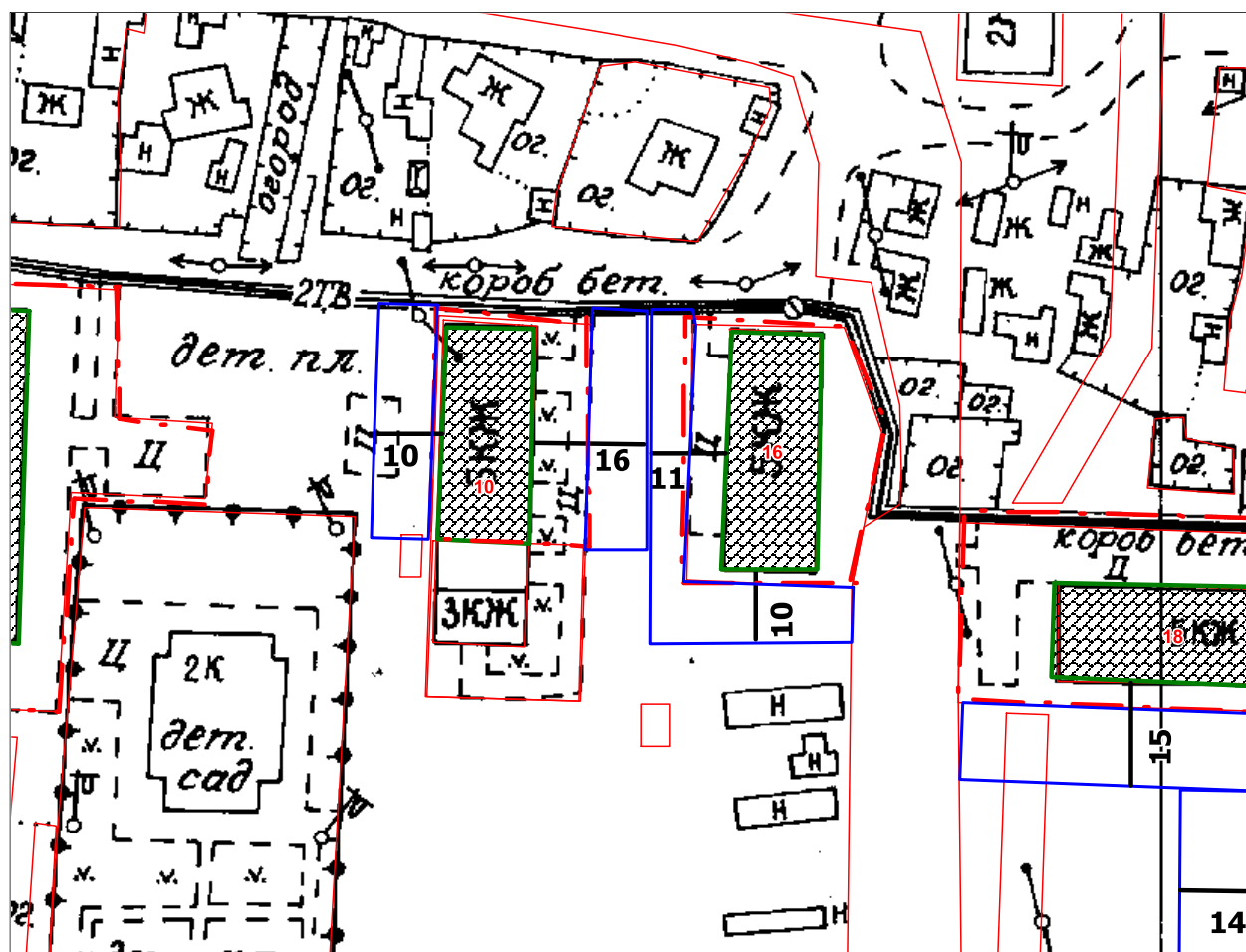
**к постановлению мэрии
города Магадана
от 08.05.2024 № 1507-пм**

**СХЕМА
границ прилегающих территорий к многоквартирным жилым домам
в посёлке городского типа Упtare**

№ п/п	№ схе- мы	Местоположение прилегающей территории (адресные ориенти- ры)	Кадастровый номер объекта (земельного участка), по отношению к которому устанавли- вается прилегающая тер- ритория	Площадь прилегающей территории, кв. м	Графическая часть (№ приложения к схеме)
14	XI-41	переулок Степной, 10	49:09:020003:4	560	Приложение 14
15	XI-40	переулок Степной, 16	49:09:020003:7	454	Приложение 15
16	XI-39	переулок Степной, 18	49:09:020003:9	779	Приложение 16
17	XI-38	переулок Степной, 20	49:09:020003:16	1375	Приложение 17
18	XI-37	переулок Степной, 20, корп. 1	49:09:020003:112	1563	Приложение 18
19	XI-42	улица Центральная, 29	49:09:020003:1	Прилегающая территория в границах з.у.	Приложение 19

Приложение № 14
к схеме границ прилегающих
территорий к многоквартирным
жилым домам
в посёлке городского типа Упtare

С х е м а № XI-41
расположения земельного участка на кадастровом плане территории
в посёлке городского типа Упtare по переулку Степному, дом 10



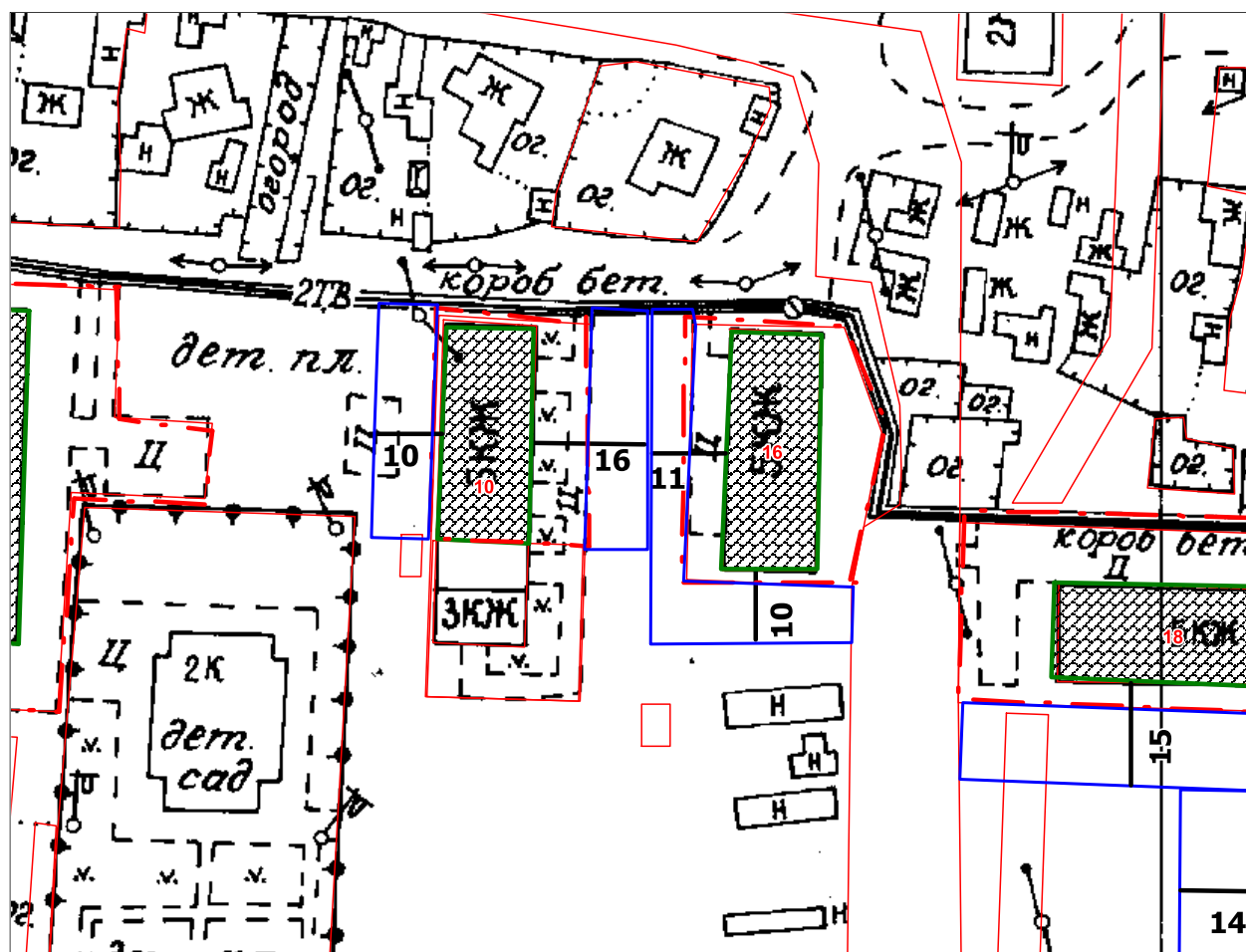
Масштаб 1: 800

Условные обозначения:

- прилегающая территория к многоквартирному жилому дому
- граница земельного участка под жилым домом с кадастровым номером 49:09:020003:4
- многоквартирный жилой дом

Приложение № 15
к схеме границ прилегающих
территорий к многоквартирным
жилым домам
в посёлке городского типа Упtare

С х е м а № XI-40
расположения земельного участка на кадастровом плане территории
в посёлке городского типа Упtare по переулку Степному, дом 16



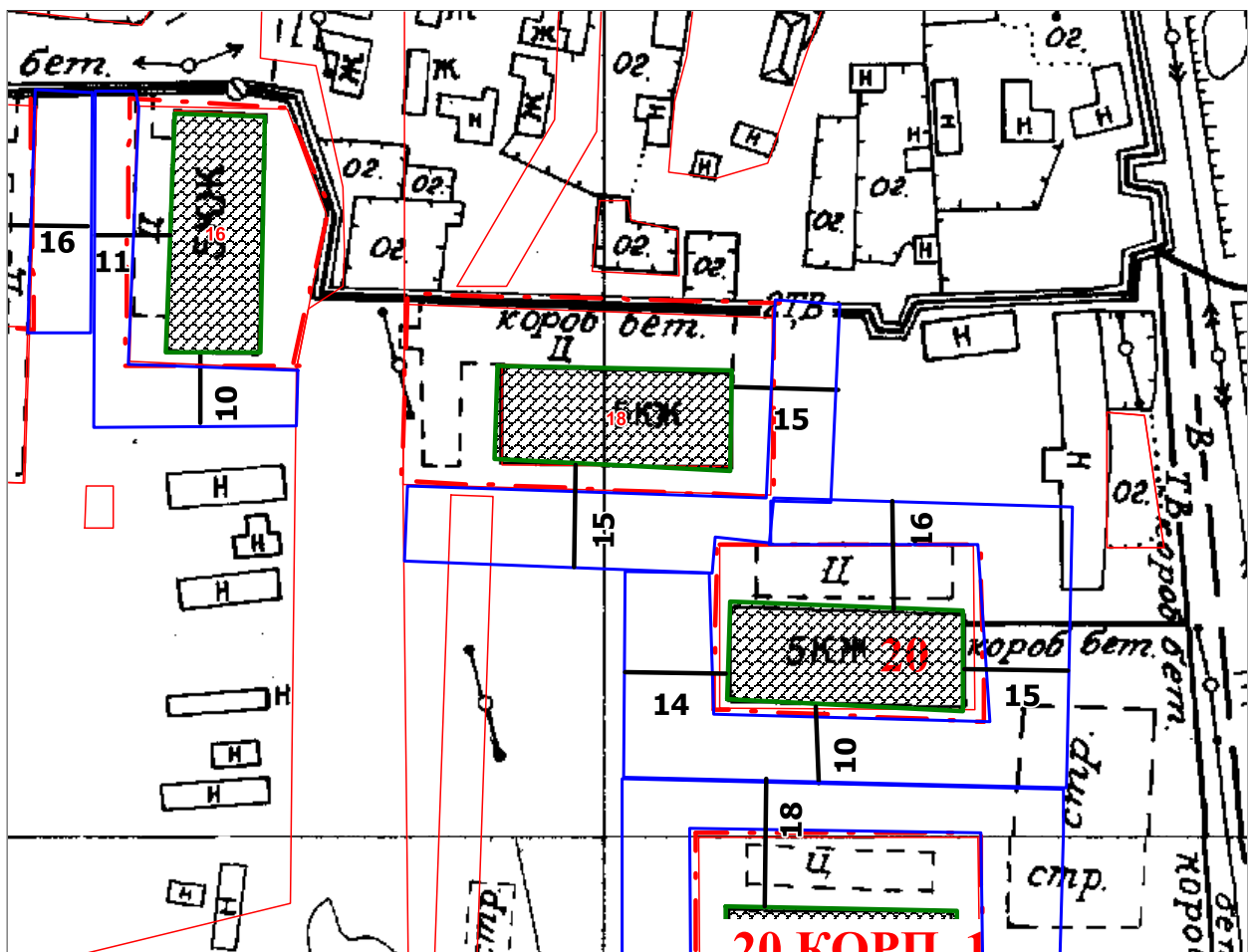
Масштаб 1: 800

Условные обозначения:

- прилегающая территория к многоквартирному жилому дому
- граница земельного участка под жилым домом с кадастровым номером 49:09:020003:7
- многоквартирный жилой дом

Приложение № 16
к схеме границ прилегающих
территорий к многоквартирным
жилым домам
в посёлке городского типа Упtare

С х е м а № XI-39
расположения земельного участка на кадастровом плане территории
в посёлке городского типа Упtare по переулку Степному, дом 18



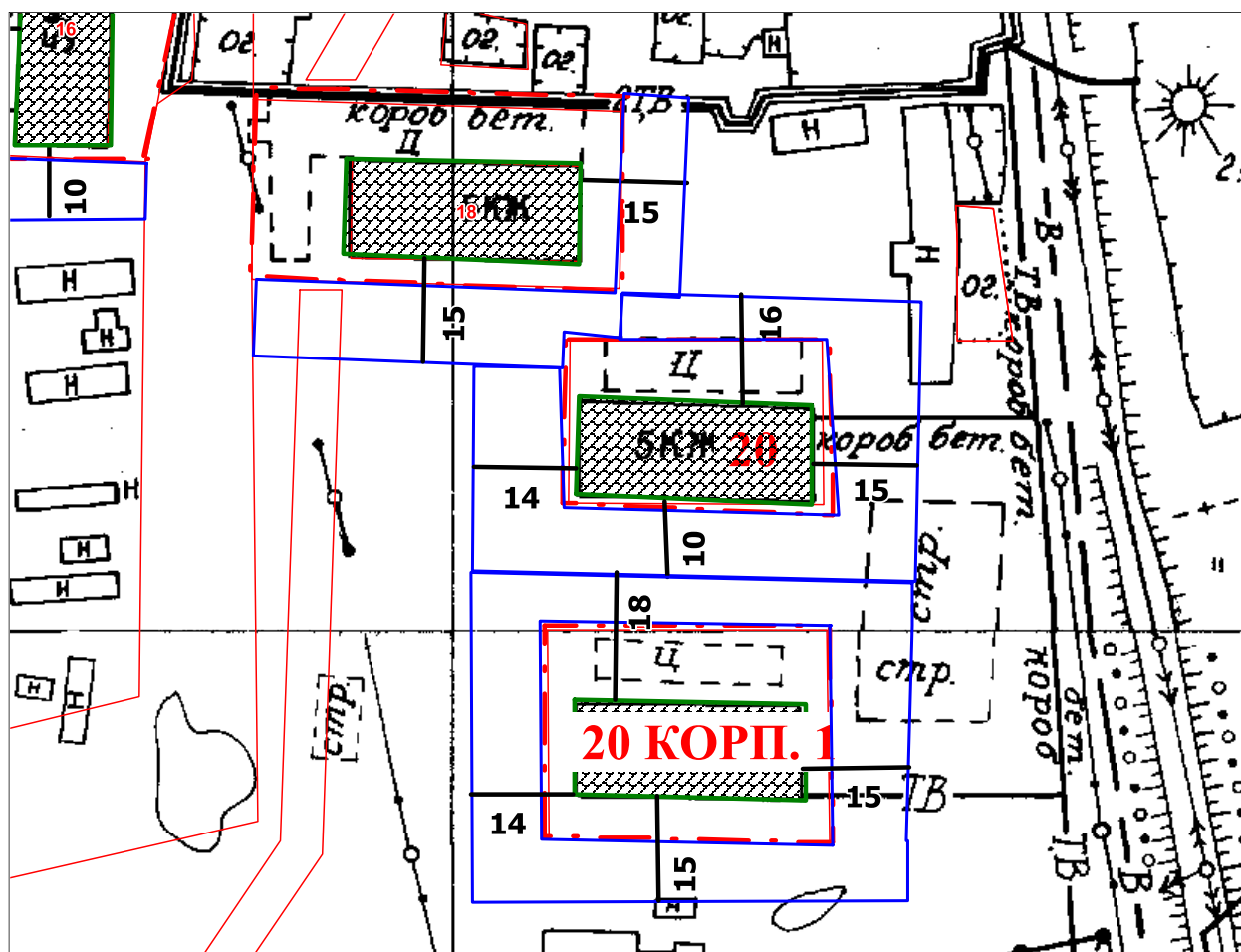
Масштаб 1: 800

Условные обозначения:

- прилегающая территория к многоквартирному жилому дому
- граница земельного участка под жилым домом с кадастровым номером 49:09:020003:9
- многоквартирный жилой дом

Приложение № 17
к схеме границ прилегающих
территорий к многоквартирным
жилым домам
в посёлке городского типа Упtare

С х е м а № XI-38
расположения земельного участка на кадастровом плане территории
в посёлке городского типа Упtare по переулку Степному, дом 20



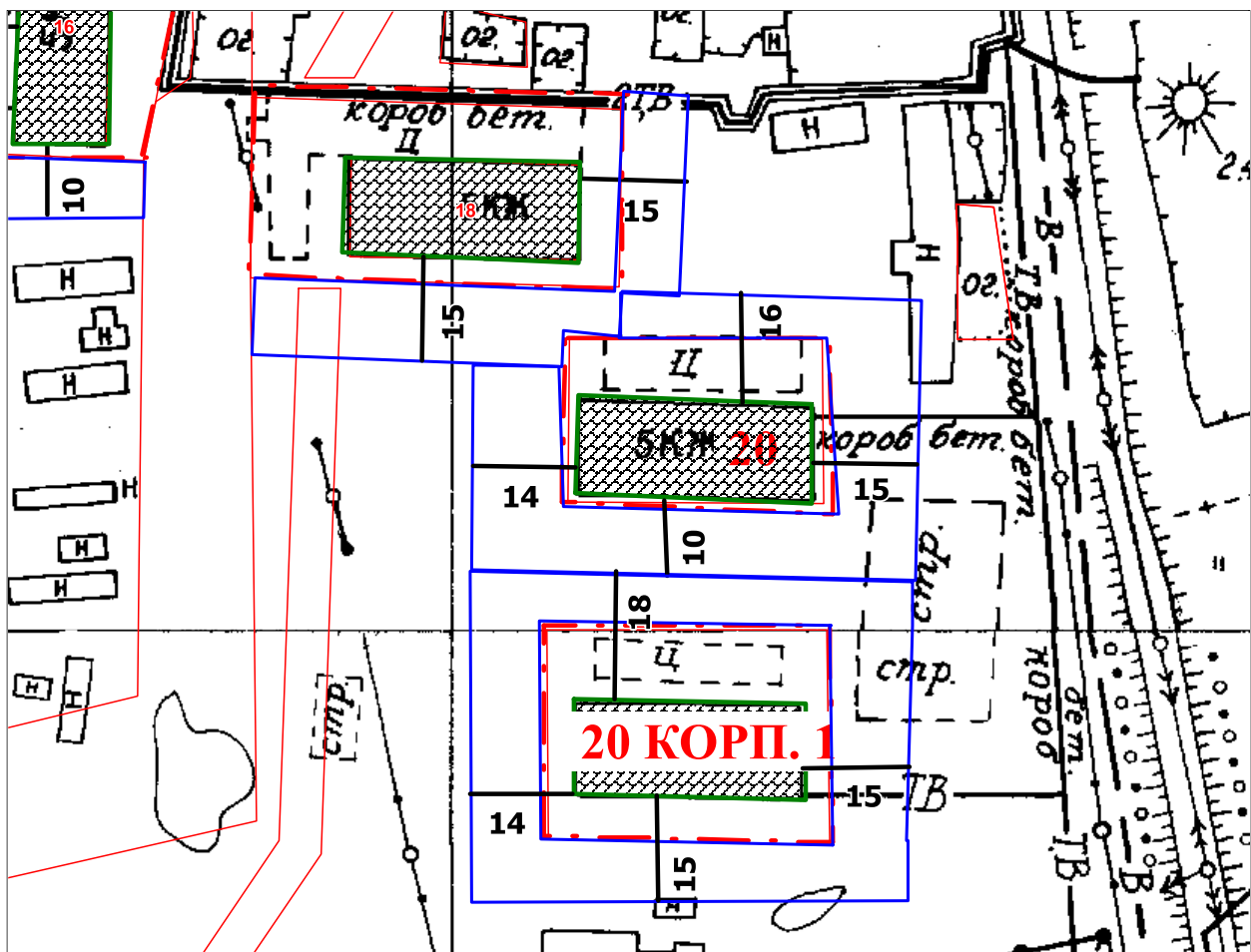
Масштаб 1: 800

Условные обозначения:

- прилегающая территория к многоквартирному жилому дому
- граница земельного участка под жилым домом с кадастровым номером 49:09:020003:16
- многоквартирный жилой дом

Приложение № 18
к схеме границ прилегающих
территорий к многоквартирным
жилым домам
в посёлке городского типа Упtare

С х е м а № XI-37
расположения земельного участка на кадастровом плане территории
в посёлке городского типа Упtare по переулку Степному, дом 20, корп. 1



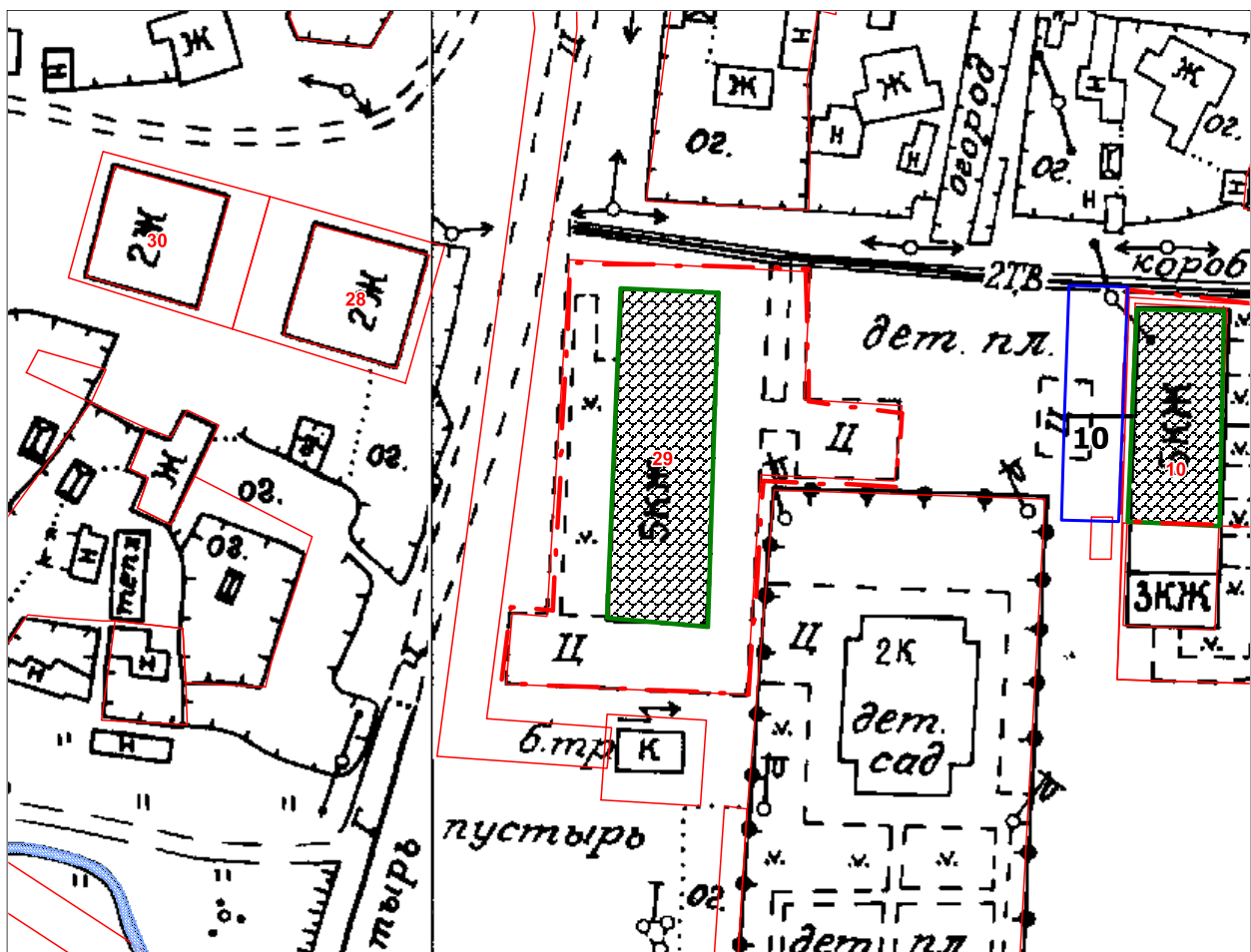
Масштаб 1: 800

Условные обозначения:

- прилегающая территория к многоквартирному жилому дому
- граница земельного участка под жилым домом с кадастровым номером 49:09:020003:112
- многоквартирный жилой дом

Приложение № 19
к схеме границ прилегающих
территорий к многоквартирным
жилым домам
в посёлке городского типа Упtare

С х е м а № XI-42
расположения земельного участка на кадастровом плане территории
в посёлке городского типа Упtare по улице Центральной, дом 29



Масштаб 1: 800

Условные обозначения:

- прилегающая территория к многоквартирному жилому дому
- граница земельного участка под жилым домом с кадастровым номером 49:09:020003:1
- многоквартирный жилой дом