



МЭРИЯ ГОРОДА МАГАДАНА

ПОСТАНОВЛЕНИЕ

от 25.04.2024 № 1376-пм

г. Магадан

Об утверждении схемы границ прилегающих территорий в посёлке городского типа Упtare

Руководствуясь статьёй 45.1 Федерального закона от 06.10.2003 № 131-ФЗ «Об общих принципах организации местного самоуправления в Российской Федерации», Законом Магаданской области от 06.12.2018 № 2319-ОЗ «О порядке определения границ территорий, прилегающих к зданию, строению, сооружению, образованному земельному участку (прилегающих территорий)», п. 3.4.1 Правил благоустройства и содержания территории муниципального образования «Город Магадан», утвержденных решением Магаданской городской Думы от 03.03.2015 № 5-Д, статьями 35.1, 45 Устава муниципального образования «Город Магадан», мэрия города Магадана **п о с т а н о в л я е т :**

1. Утвердить прилагаемую схему границ прилегающих территорий к многоквартирным жилым домам в посёлке городского типа Упtare.

2. Постановление подлежит опубликованию в городских средствах массовой информации.

И.о. главы муниципального образования
«Город Магадан», мэра города Магадана

А. Малашевский

ПРИЛОЖЕНИЕ

к постановлению мэрии
города Магадана
от 25.04.2024 № 1376-пм

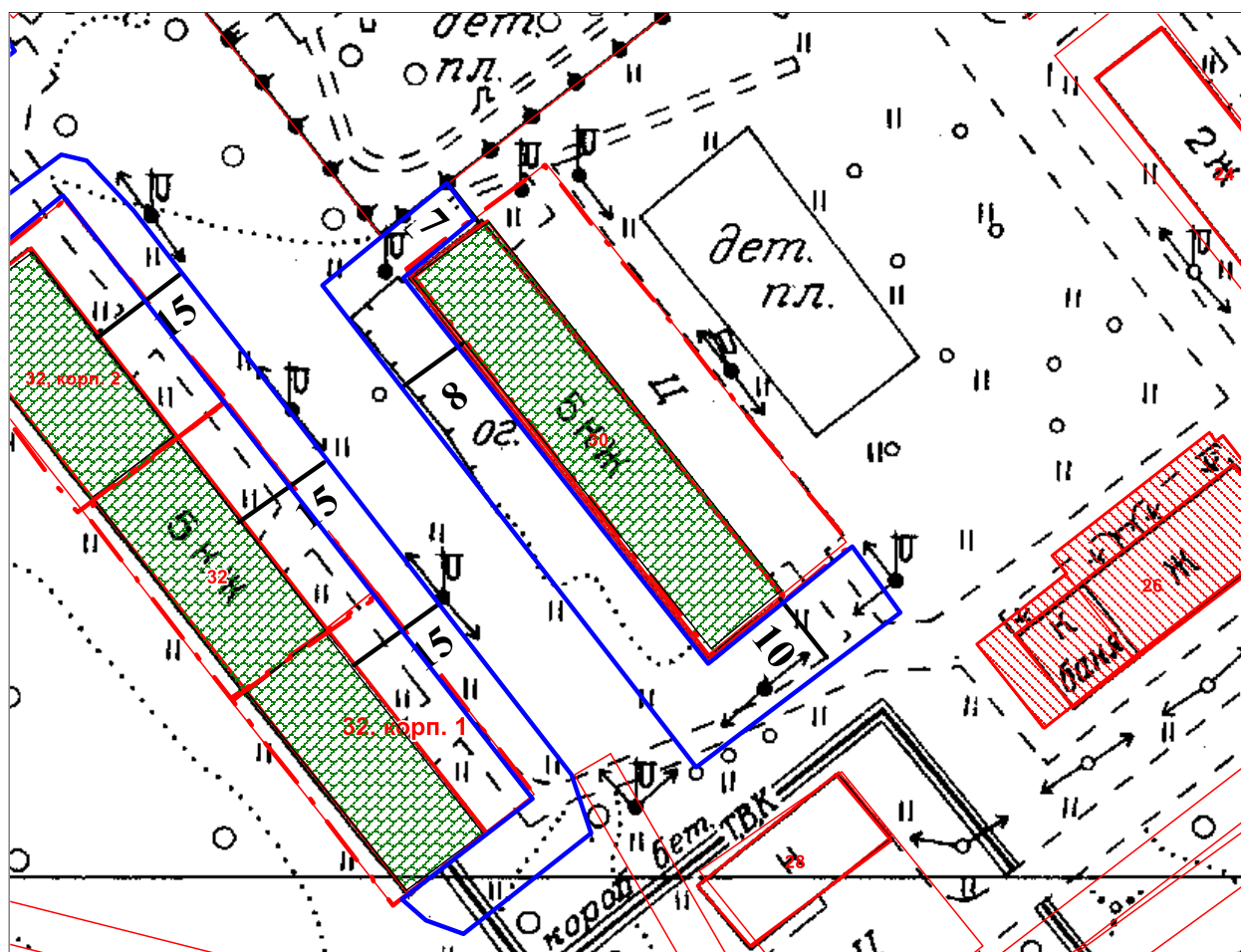
СХЕМА

границ прилегающих территорий к многоквартирным жилым домам
в посёлке городского типа Упtare

№ п/п	№ схе- мы	Местоположение прилегающей территории (адресные ориенти- ры)	Кадастровый номер объекта (земельного участка), по отношению к которому устанавли- вается прилегающая тер- ритория	Площадь прилегающей территории, кв. м	Графическая часть (№ приложения к схеме)
1	XI-28	улица Красноярская, 30	49:09:020008:53	1233	Приложение 1
2	XI-27	улица Красноярская, 32	49:09:020008:466	219	Приложение 2
3	XI-43	улица Красноярская, 32, корп. 1	49:09:020008:465	460	Приложение 3
4	XI-44	улица Красноярская, 32, корп. 2	49:09:020008:464	370	Приложение 4
5	XI-26	улица Красноярская, 33	49:09:020008:111	2433	Приложение 5
6	XI-25	улица Красноярская, 35	49:09:020008:50	1051	Приложение 6
7	XI-24	улица Красноярская, 37	49:09:020008:114	973	Приложение 7
8	XI-23	улица Красноярская, 39	49:09:020008:119	Прилегающая территория в границах з.у.	Приложение 8
9	XI-7	улица Красноярская, 8	49:09:020010:446	Прилегающая территория в границах з.у.	Приложение 9
10	XI-21	улица Синегорская, 2	49:09:020008:120	Прилегающая территория в границах з.у.	Приложение 10
11	XI-1	улица Вилюйская, 1	49:09:020010:250	419	Приложение 11
12	XI-13	улица Гидростроителей, 12	49:09:020010:236	1376	Приложение 12
13	XI-12	улица Гидростроителей, 14	49:09:020010:16	1036	Приложение 13

Приложение № 1
к схеме границ прилегающих
территорий к многоквартирным
жилым домам
в посёлке городского типа Упtare

С х е м а № XI-28
расположения земельного участка на кадастровом плане территории
в посёлке городского типа Упtare по улице Красноярской, дом 30



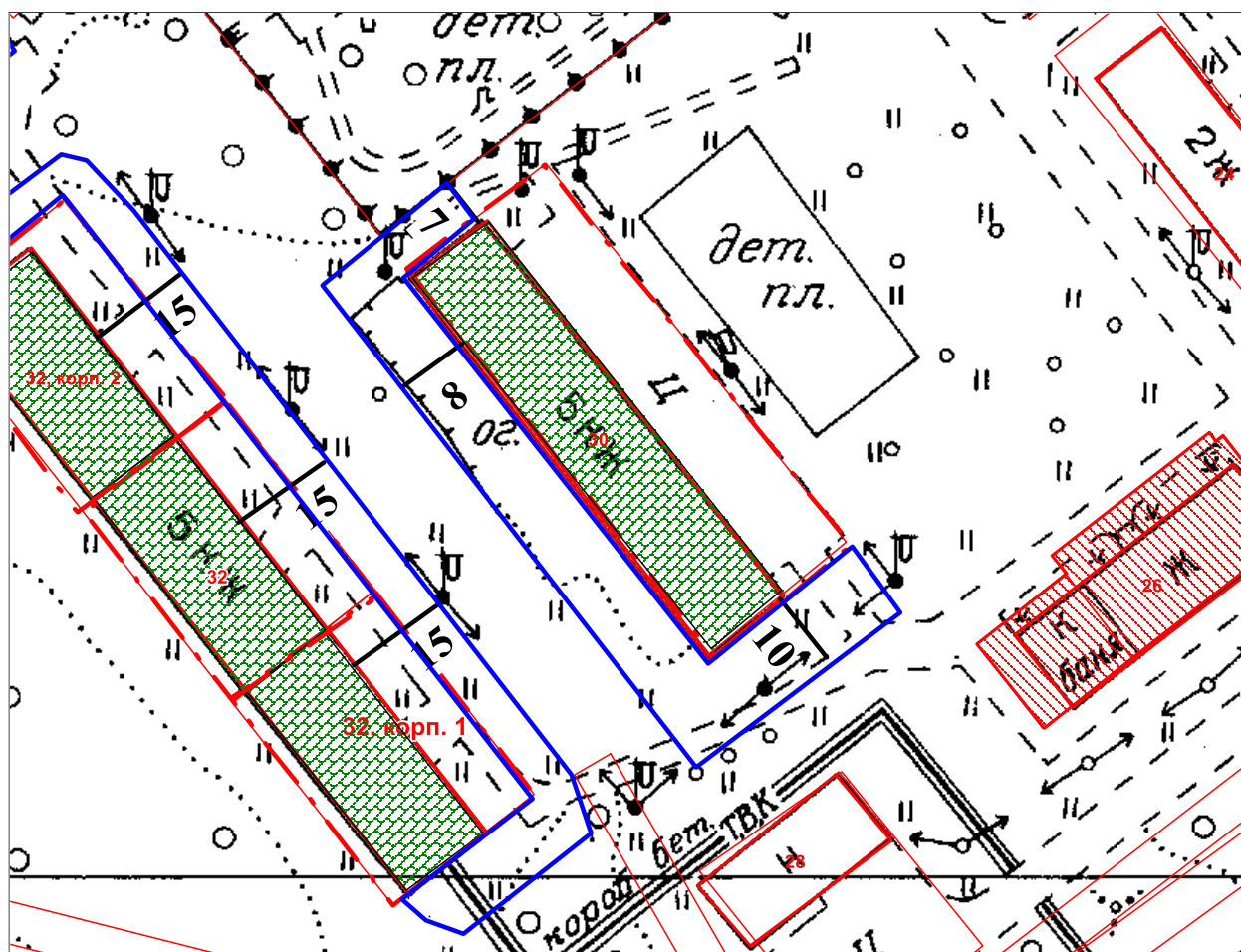
Масштаб 1: 800

Условные обозначения:

- прилегающая территория к многоквартирному жилому дому
- граница земельного участка под жилым домом с кадастровым номером 49:09:020008:53
- многоквартирный жилой дом

Приложение № 2
к схеме границ прилегающих
территорий к многоквартирным
жилым домам
в посёлке городского типа Упtare

С х е м а № XI-27
расположения земельного участка на кадастровом плане территории
в посёлке городского типа Упtare по улице Красноярской, дом 32



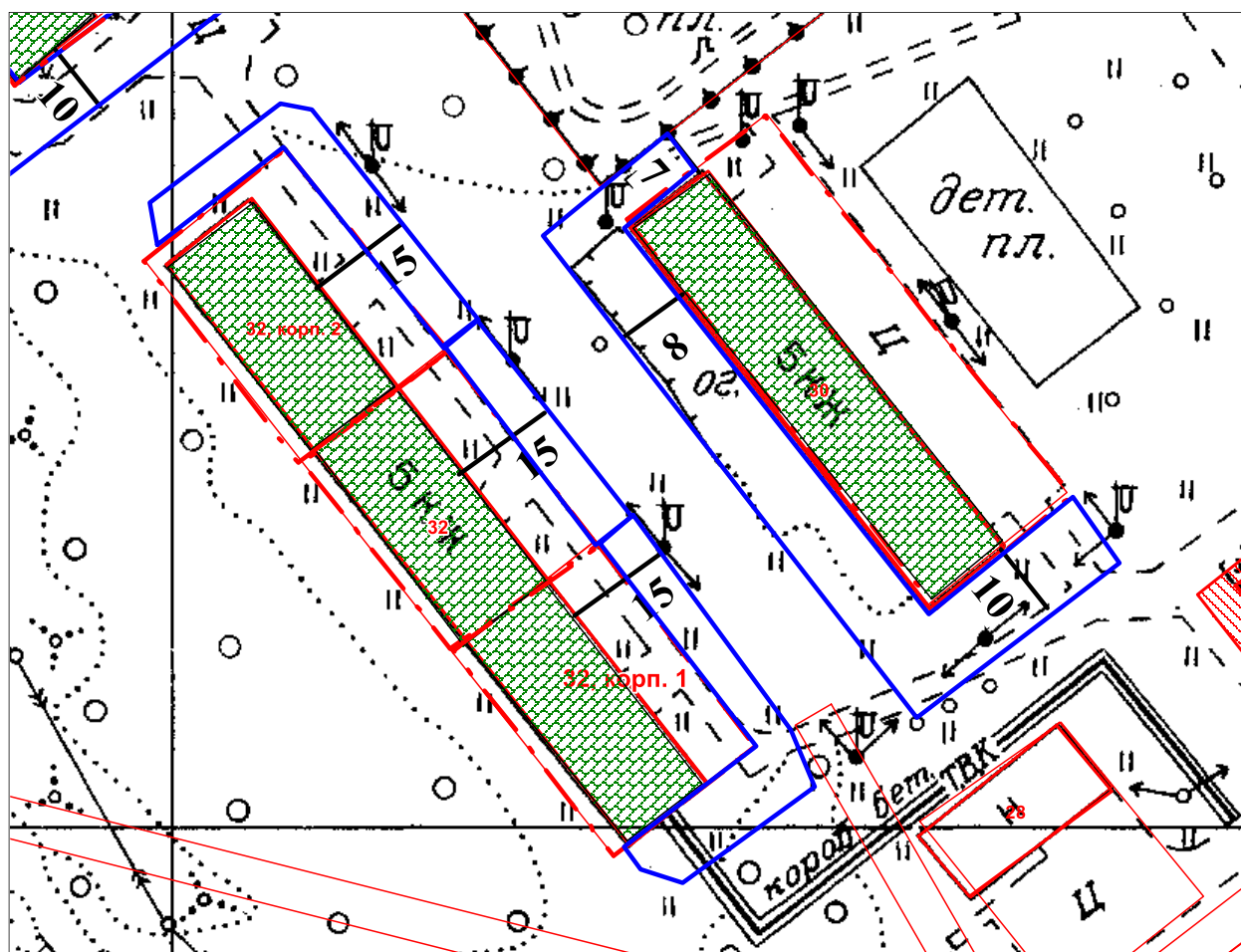
Масштаб 1: 800

Условные обозначения:

- прилегающая территория к многоквартирному жилому дому
- граница земельного участка под жилым домом с кадастровым номером 49:09:020008:466
- многоквартирный жилой дом

Приложение № 3
к схеме границ прилегающих
территорий к многоквартирным
жилым домам
в посёлке городского типа Упtare

С х е м а № XI-43
расположения земельного участка на кадастровом плане территории
в посёлке городского типа Упtare по улице Красноярской, дом 32, корпус 1



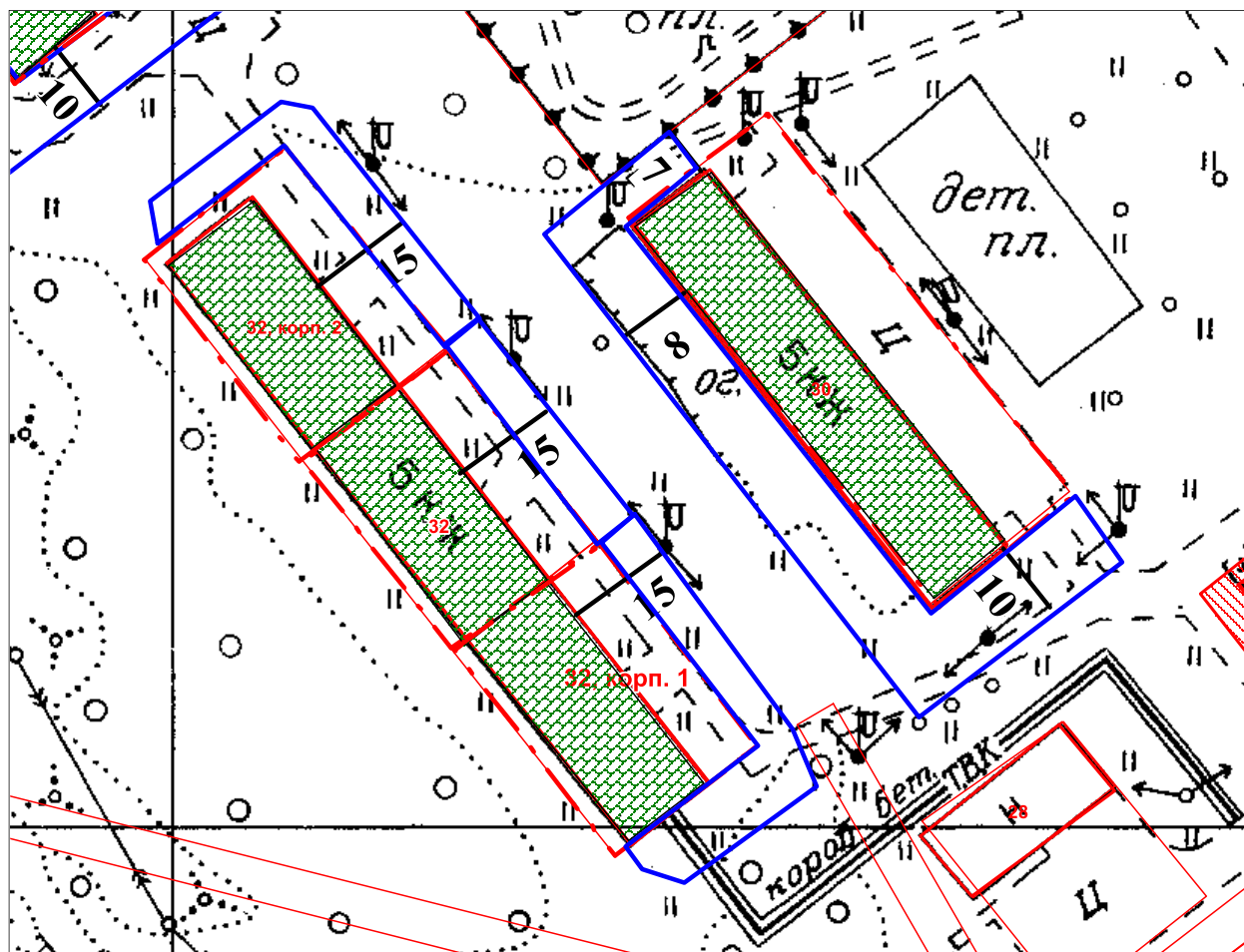
Масштаб 1: 800

Условные обозначения:

- прилегающая территория к многоквартирному жилому дому
- граница земельного участка под жилым домом с кадастровым номером 49:09:020008:465
- многоквартирный жилой дом

Приложение № 4
к схеме границ прилегающих
территорий к многоквартирным
жилым домам
в посёлке городского типа Упtare

С х е м а № XI-44
расположения земельного участка на кадастровом плане территории
в посёлке городского типа Упtare по улице Красноярской, дом 32, корпус 2



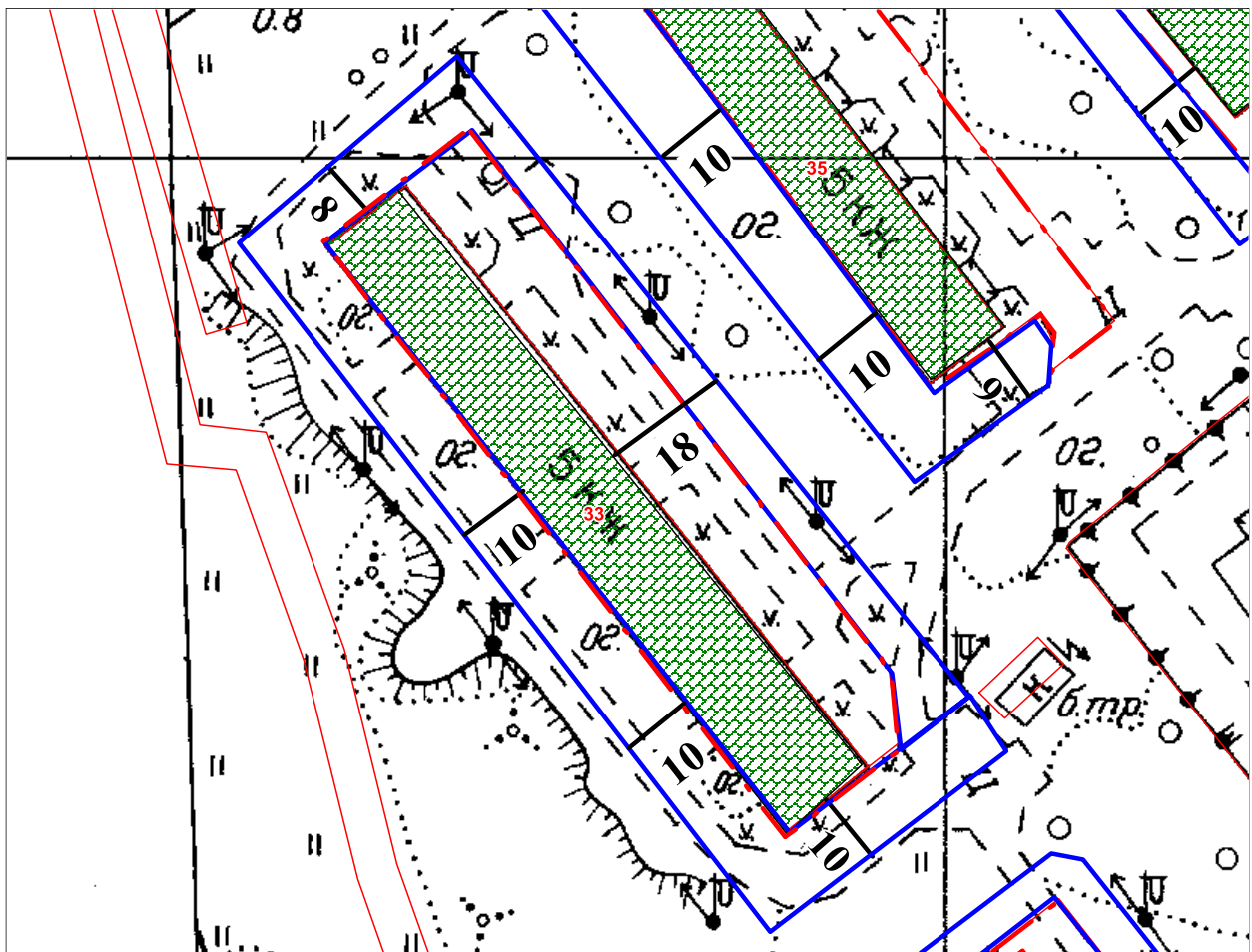
Масштаб 1: 800

Условные обозначения:

- прилегающая территория к многоквартирному жилому дому
- граница земельного участка под жилым домом с кадастровым номером 49:09:020008:464
- многоквартирный жилой дом

Приложение № 5
к схеме границ прилегающих
территорий к многоквартирным
жилым домам
в посёлке городского типа Упtare

С х е м а № XI-26
расположения земельного участка на кадастровом плане территории
в посёлке городского типа Упtare по улице Красноярской, дом 33



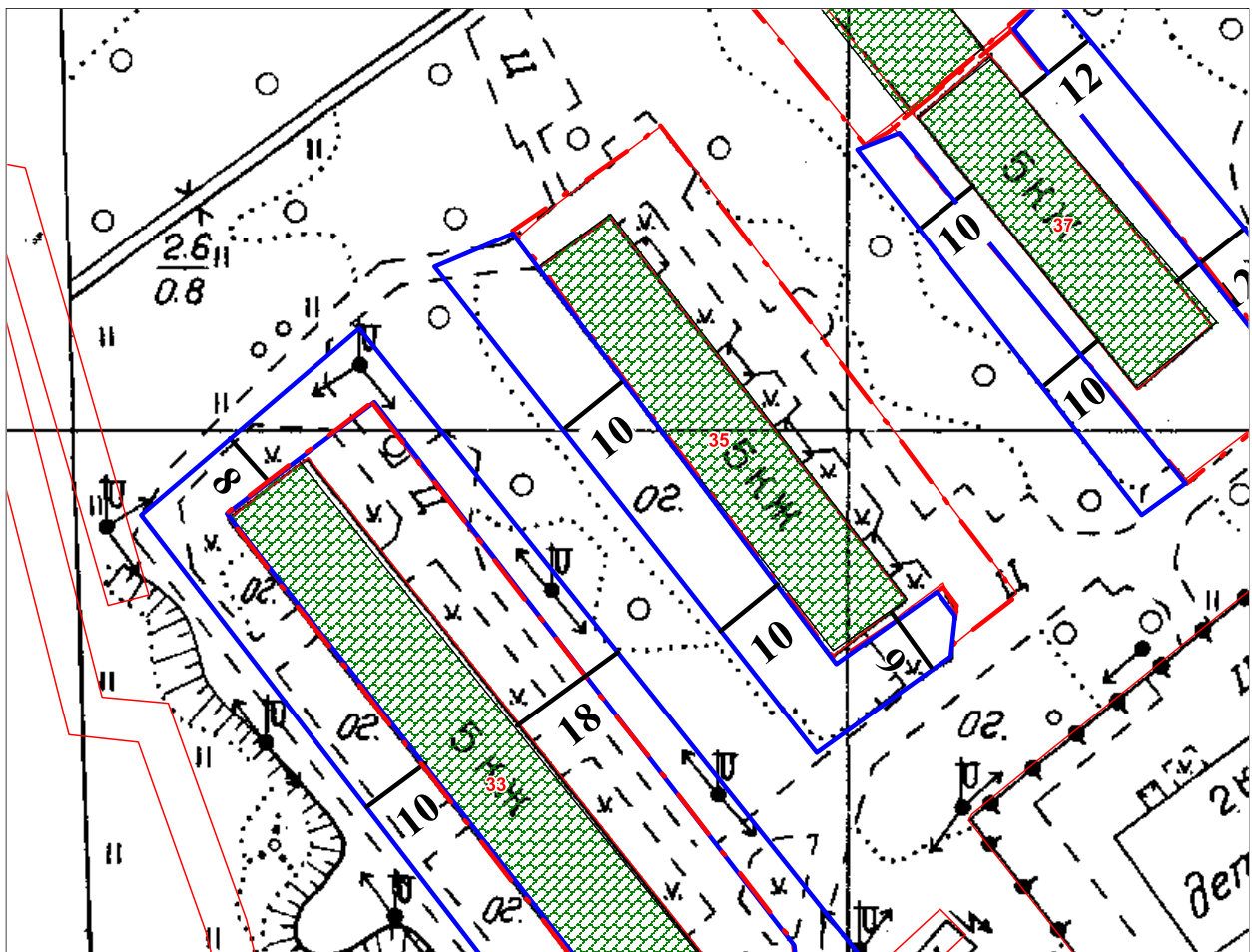
Масштаб 1: 800

Условные обозначения:

- прилегающая территория к многоквартирному жилому дому
- граница земельного участка под жилым домом с кадастровым номером 49:09:020008:111
- многоквартирный жилой дом

Приложение № 6
к схеме границ прилегающих
территорий к многоквартирным
жилым домам
в посёлке городского типа Упtare

С х е м а № XI-25
расположения земельного участка на кадастровом плане территории
в посёлке городского типа Упtare по улице Красноярской, дом 35



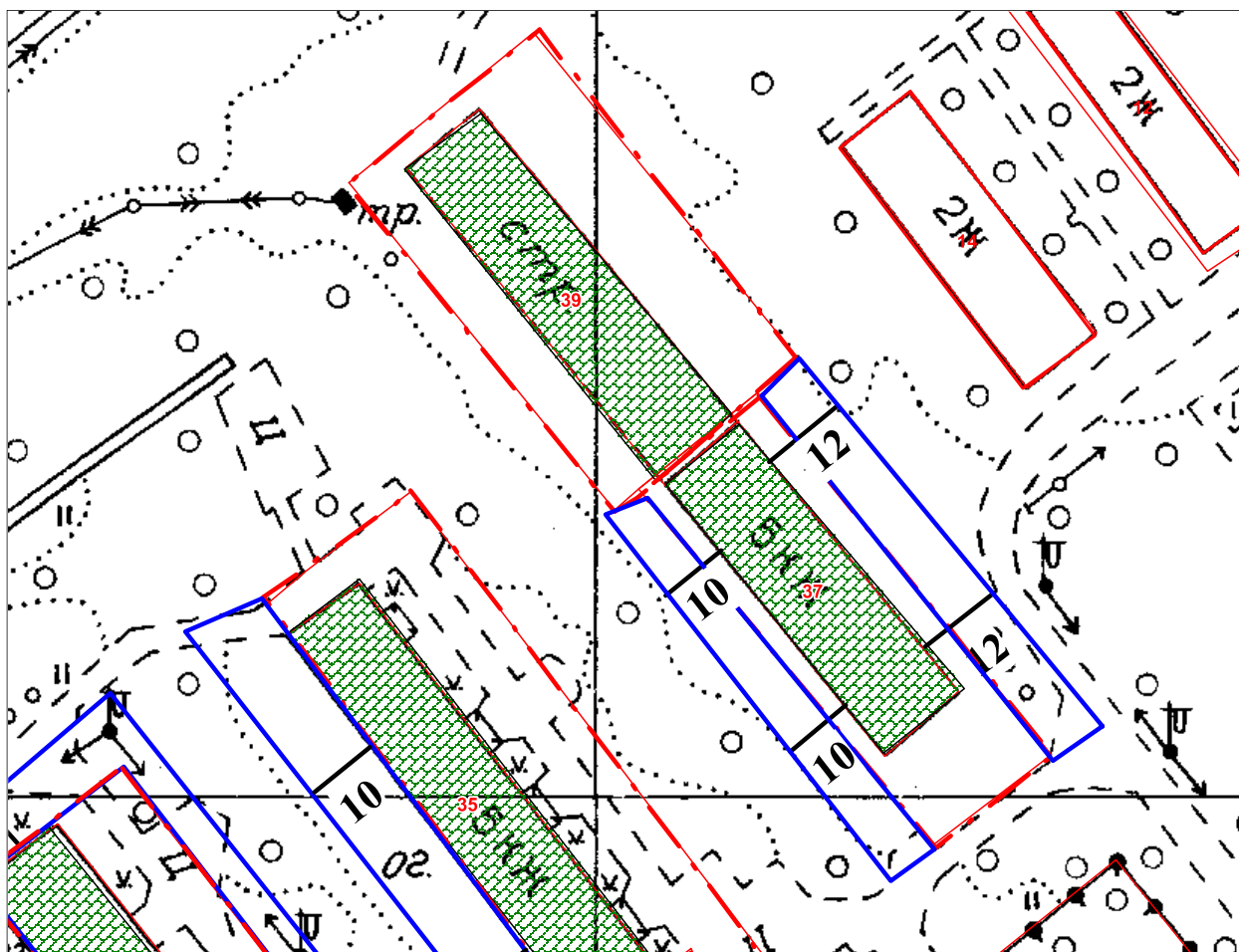
Масштаб 1: 800

Условные обозначения:

- прилегающая территория к многоквартирному жилому дому
- граница земельного участка под жилым домом с кадастровым номером 49:09:020008:50
- многоквартирный жилой дом

Приложение № 7
к схеме границ прилегающих
территорий к многоквартирным
жилым домам
в посёлке городского типа Упtare

С х е м а № XI-24
расположения земельного участка на кадастровом плане территории
в посёлке городского типа Упtare по улице Красноярской, дом 37



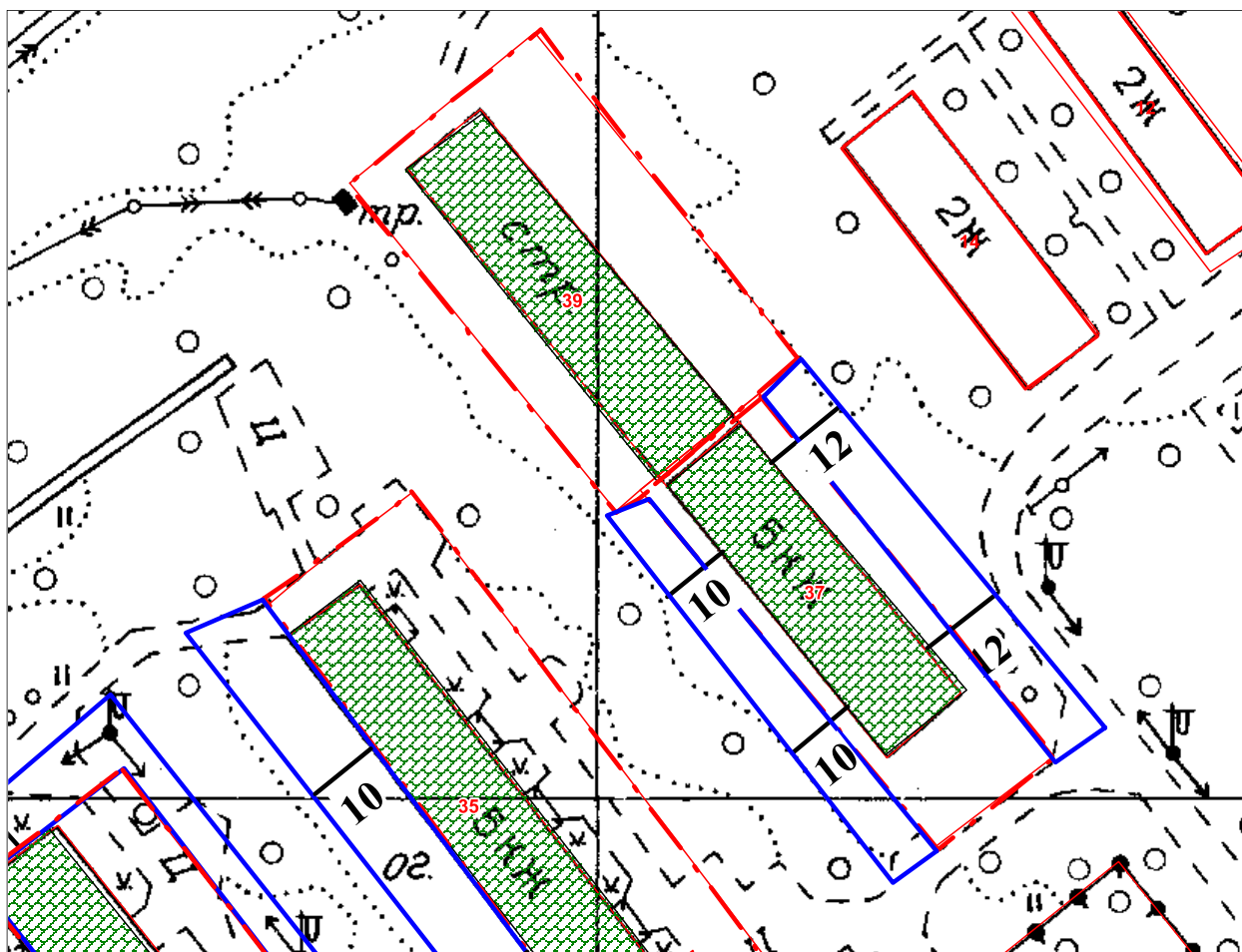
Масштаб 1: 800

Условные обозначения:

- | | |
|--|---|
| | - прилегающая территория к многоквартирному жилому дому |
| | - граница земельного участка под жилым домом с кадастровым номером 49:09:020008:114 |
| | - многоквартирный жилой дом |

Приложение № 8
к схеме границ прилегающих
территорий к многоквартирным
жилым домам
в посёлке городского типа Упtare

С х е м а № XI-23
расположения земельного участка на кадастровом плане территории
в посёлке городского типа Упtare по улице Красноярской, дом 39



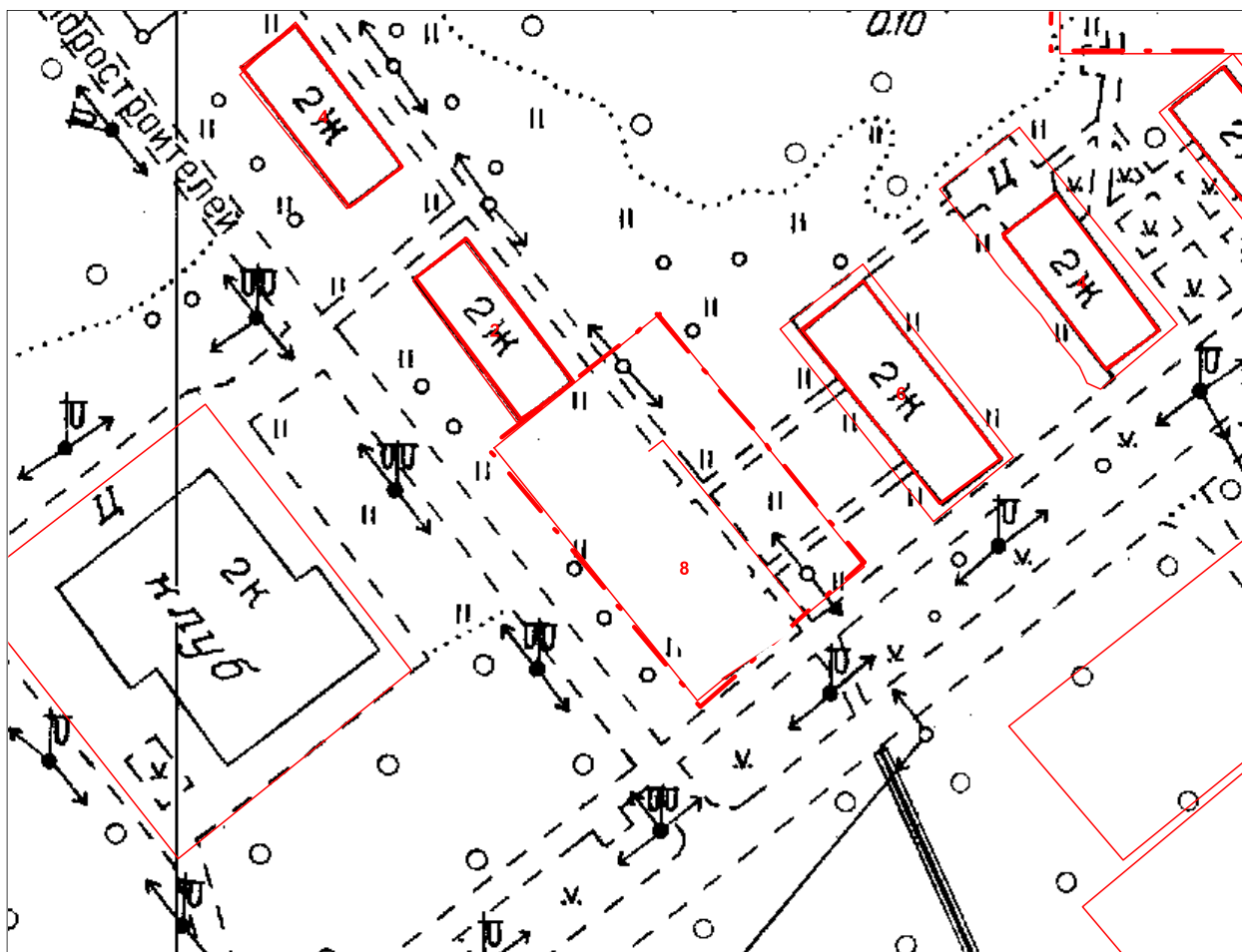
Масштаб 1: 800

Условные обозначения:

- прилегающая территория к многоквартирному жилому дому в границах земельного участка
- граница земельного участка под жилым домом с кадастровым номером 49:09:020008:119
- многоквартирный жилой дом

Приложение № 9
к схеме границ прилегающих
территорий к многоквартирным
жилым домам
в посёлке городского типа Упtare

С х е м а № XI-7
расположения земельного участка на кадастровом плане территории
в посёлке городского типа Упtare по улице Краснойрской, дом 8



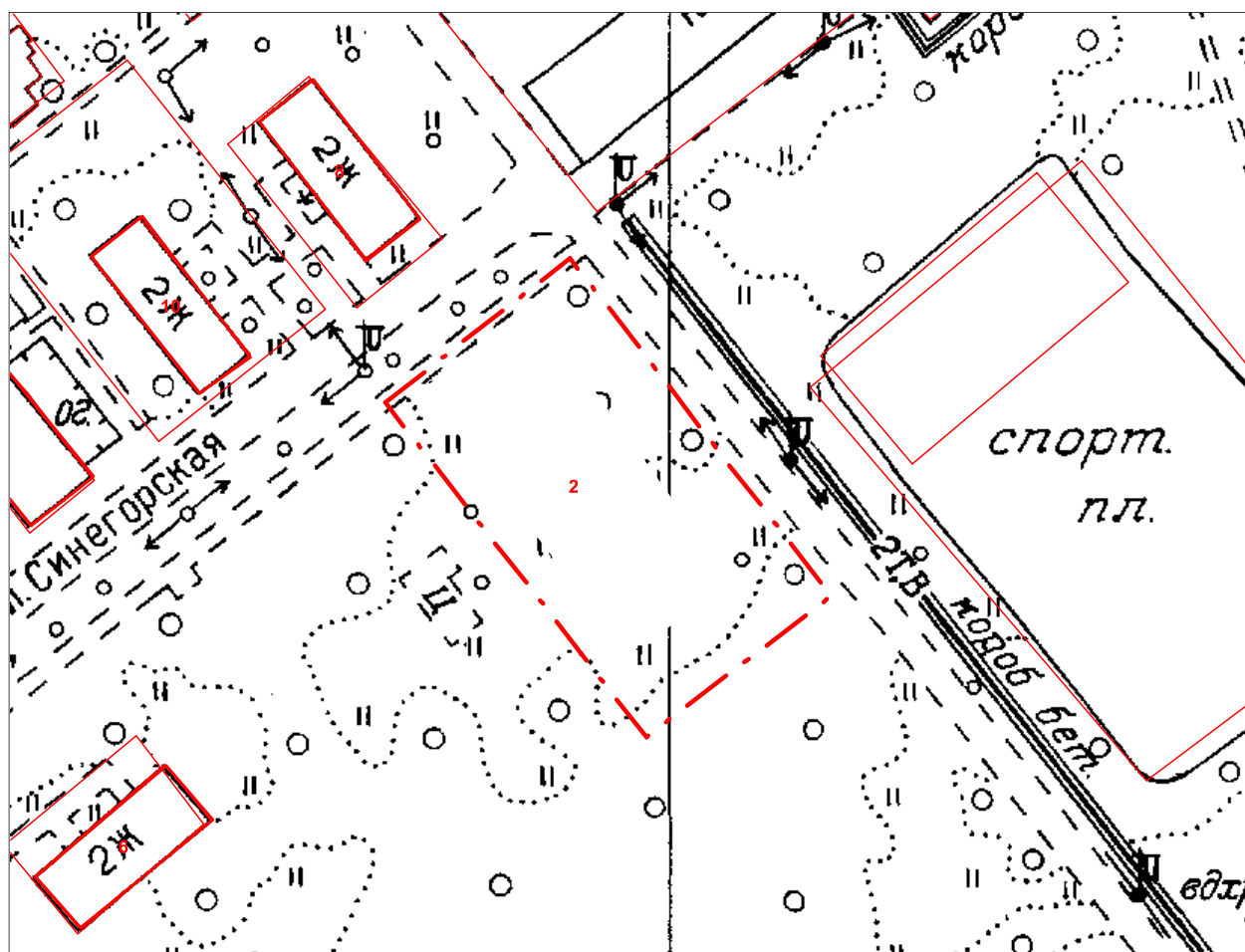
Масштаб 1: 800

Условные обозначения:

- прилегающая территория к многоквартирному жилому дому в границах земельного участка
- граница земельного участка под жилым домом с кадастровым номером 49:09:020010:446
- многоквартирный жилой дом (нет данных о границах дома)

Приложение № 10
к схеме границ прилегающих
территорий к многоквартирным
жилым домам
в посёлке городского типа Упtare

С х е м а № XI-21
расположения земельного участка на кадастровом плане территории
в посёлке городского типа Упtare по улице Синегорской, дом 2



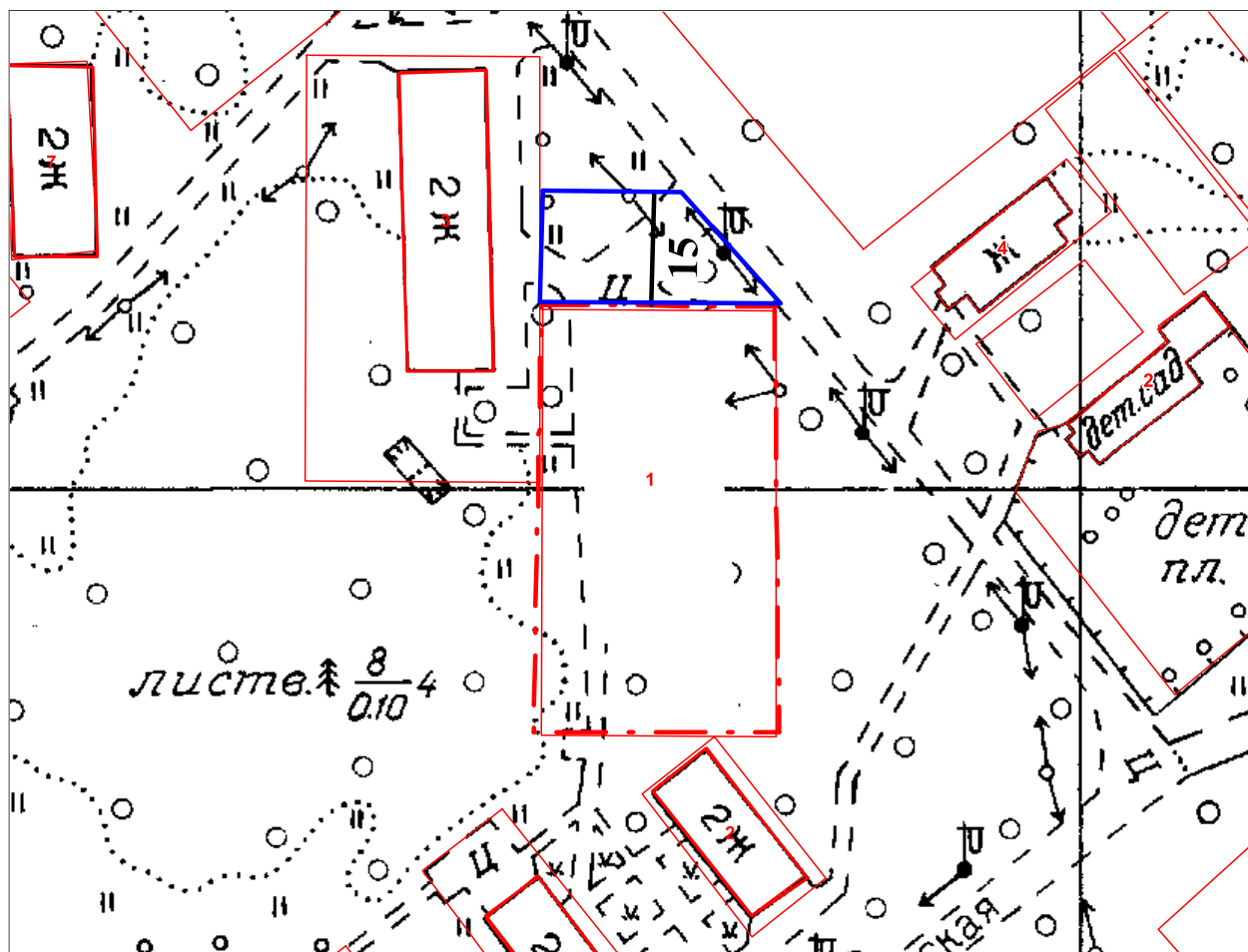
Масштаб 1: 800

Условные обозначения:

- прилегающая территория к многоквартирному жилому дому в границах земельного участка
- граница земельного участка под жилым домом с кадастровым номером 49:09:020008:120
- многоквартирный жилой дом (нет данных о границах дома)

Приложение № 11
к схеме границ прилегающих
территорий к многоквартирным
жилым домам
в посёлке городского типа Упtare

С х е м а № XI-1
расположения земельного участка на кадастровом плане территории
в посёлке городского типа Упtare по улице Вилюйской, дом 1



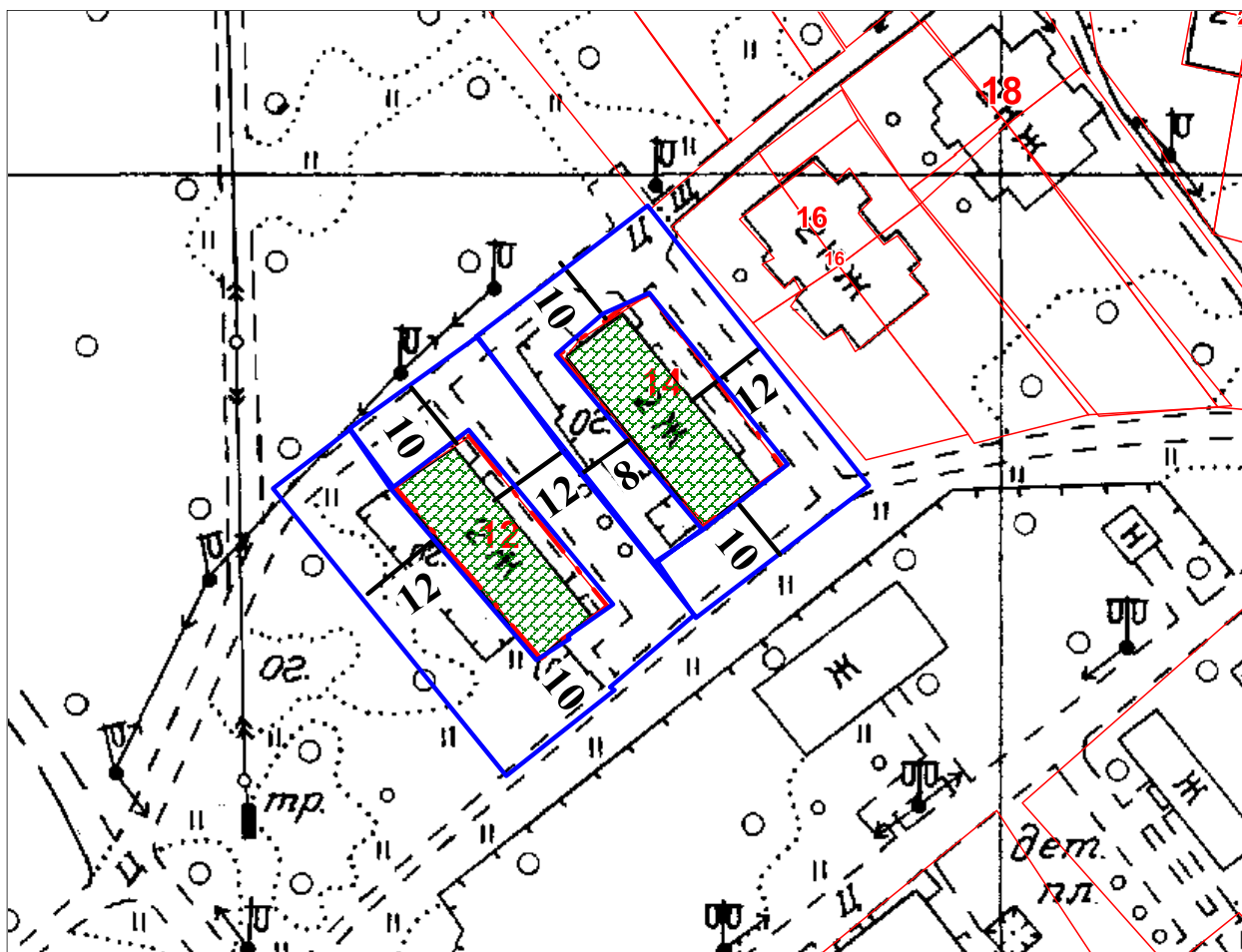
Масштаб 1: 800

Условные обозначения:

- прилегающая территория к многоквартирному жилому дому
- граница земельного участка под жилым домом с кадастровым номером 49:09:020010:250
- многоквартирный жилой дом (нет данных о границах дома)

Приложение № 12
к схеме границ прилегающих
территорий к многоквартирным
жилым домам
в посёлке городского типа Упtare

С х е м а № XI-13
расположения земельного участка на кадастровом плане территории
в посёлке городского типа Упtare по улице Гидростроителей, дом 12



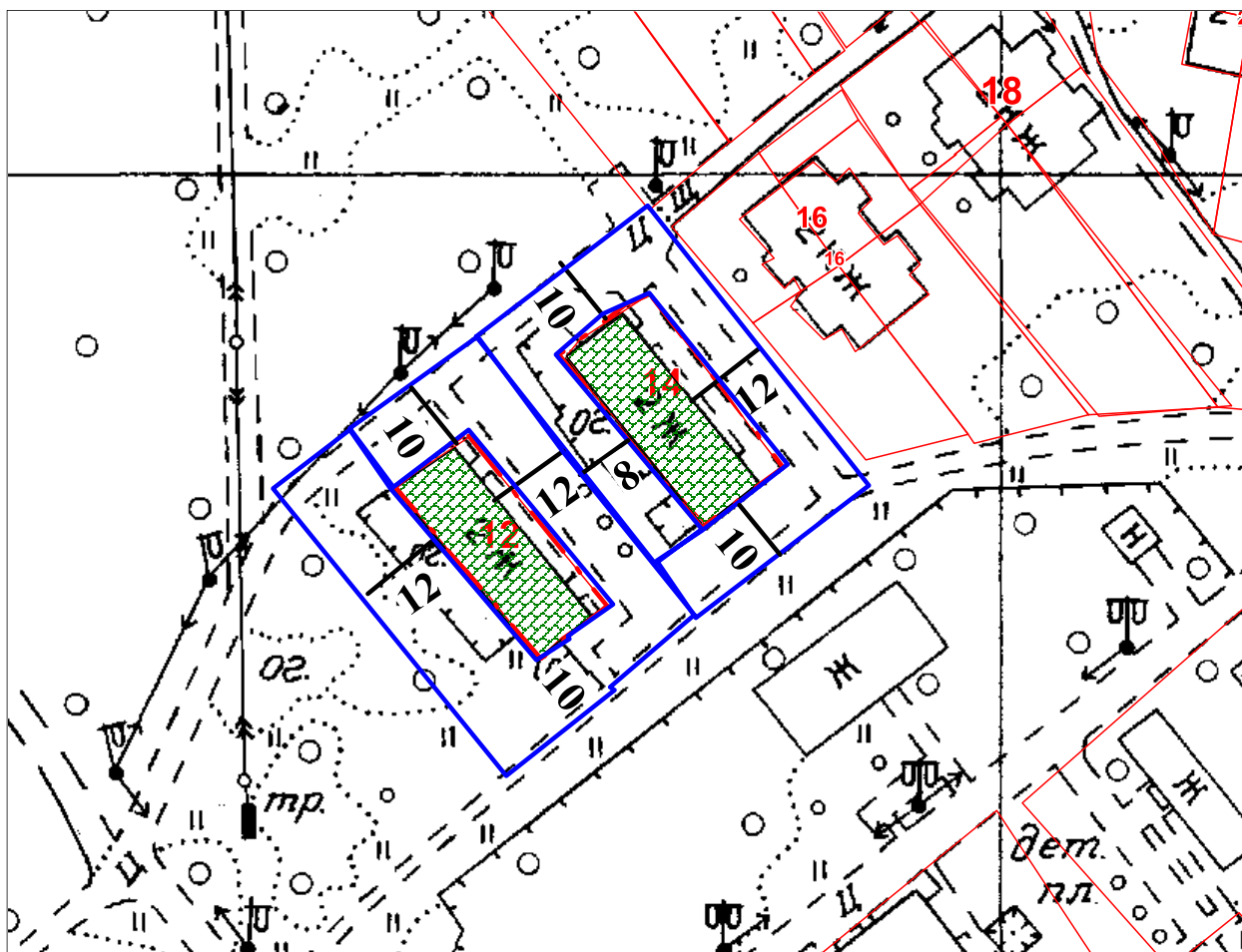
Масштаб 1: 800

Условные обозначения:

- прилегающая территория к многоквартирному жилому дому
- граница земельного участка под жилым домом с кадастровым номером 49:09:020010:236
- многоквартирный жилой дом

Приложение № 13
к схеме границ прилегающих
территорий к многоквартирным
жилым домам
в посёлке городского типа Упtare

С х е м а № XI-12
расположения земельного участка на кадастровом плане территории
в посёлке городского типа Упtare по улице Гидростроителей, дом 14



Масштаб 1: 800

Условные обозначения:

- прилегающая территория к многоквартирному жилому дому
- граница земельного участка под жилым домом с кадастровым номером 49:09:020010:16
- многоквартирный жилой дом