



МЭРИЯ ГОРОДА МАГАДАНА

ПОСТАНОВЛЕНИЕ

от 10.06.2024 № 1892-пм

г. Магадан

О внесении изменений в постановление мэрии города Магадана от 20.12.2022 № 4057-пм «Об утверждении схемы размещения гаражей, являющихся некапитальными сооружениями, а также мест стоянки технических или других средств передвижения инвалидов вблизи их места жительства на земельных участках, находящихся в государственной и муниципальной собственности на территории муниципального образования «Город Магадан»

В соответствии с Земельным кодексом Российской Федерации, Федеральным законом от 05.04.2021 № 79-ФЗ «О внесении изменений в отдельные законодательные акты Российской Федерации», статьей 3.7 Федерального закона от 25.10.2001 № 137-ФЗ «О введении в действие Земельного кодекса Российской Федерации», постановлением Правительства Магаданской области от 24.12.2021 № 1032-пп «Об утверждении Порядка использования земель или земельных участков, находящихся в государственной или муниципальной собственности, для возведения гражданами гаражей, являющихся некапитальными сооружениями, либо для стоянки технических и других средств передвижения инвалидов вблизи их места жительства», руководствуясь статьями 35.1, 38 и 45 Устава муниципального образования «Город Магадан», мэрия города Магадана **п о с т а н о в л я е т:**

1. Внести изменения в постановление мэрии города Магадана от 20.12.2022 № 4057-пм «Об утверждении схемы размещения гаражей, являющихся некапитальными сооружениями, а также мест стоянки технических или других средств передвижения инвалидов вблизи их места жительства на земельных участках, находящихся в государственной и

муниципальной собственности на территории муниципального образования «Город Магадан», заменив места № 141, № 142, № 143, № 144, № 145 схемы размещения гаражей, являющихся некапитальными сооружениями, а также мест стоянки технических или других средств передвижения инвалидов вблизи их места жительства на земельных участках, находящихся в государственной и муниципальной собственности на территории муниципального образования «Город Магадан», согласно приложению к настоящему постановлению.

2. Опубликовать настоящее постановление в средствах массовой информации и разместить на официальном сайте мэрии города Магадана в сети «Интернет».

Глава муниципального образования
«Город Магадан», мэр города Магадана

Ю. Гришан

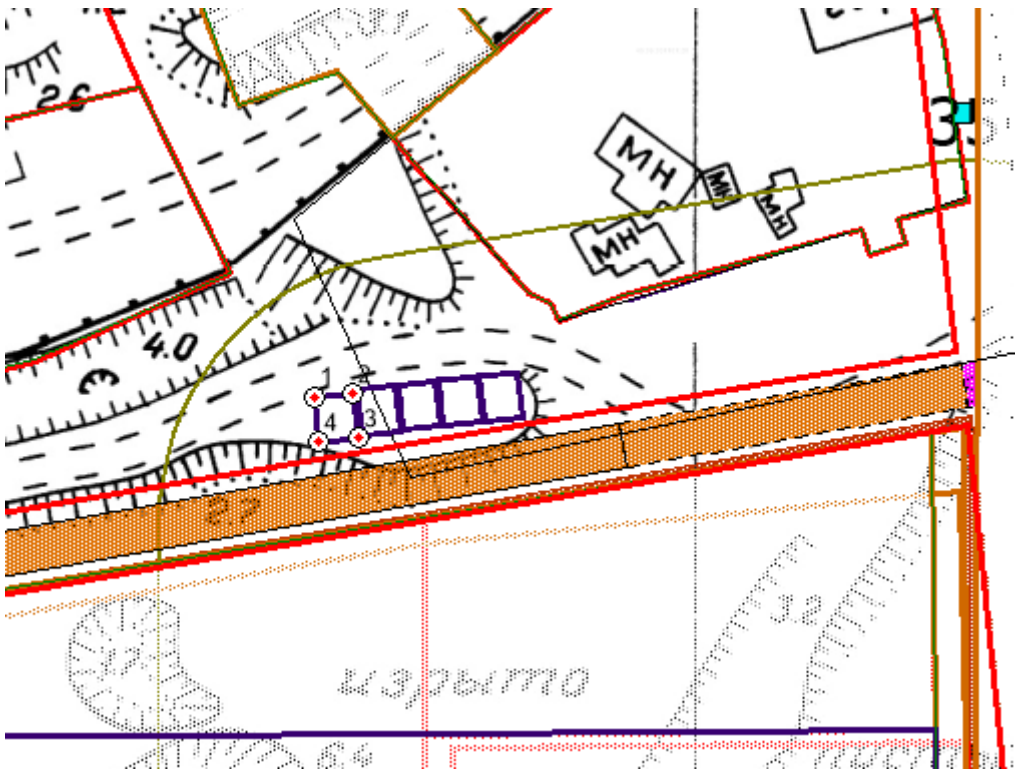
ПРИЛОЖЕНИЕ

к постановлению мэрии
города Магадана
от 10.06.2024 № 1892-пм


С Х Е М А

размещения гаража, являющегося некапитальным сооружением, место
для стоянки технических или других средств передвижения

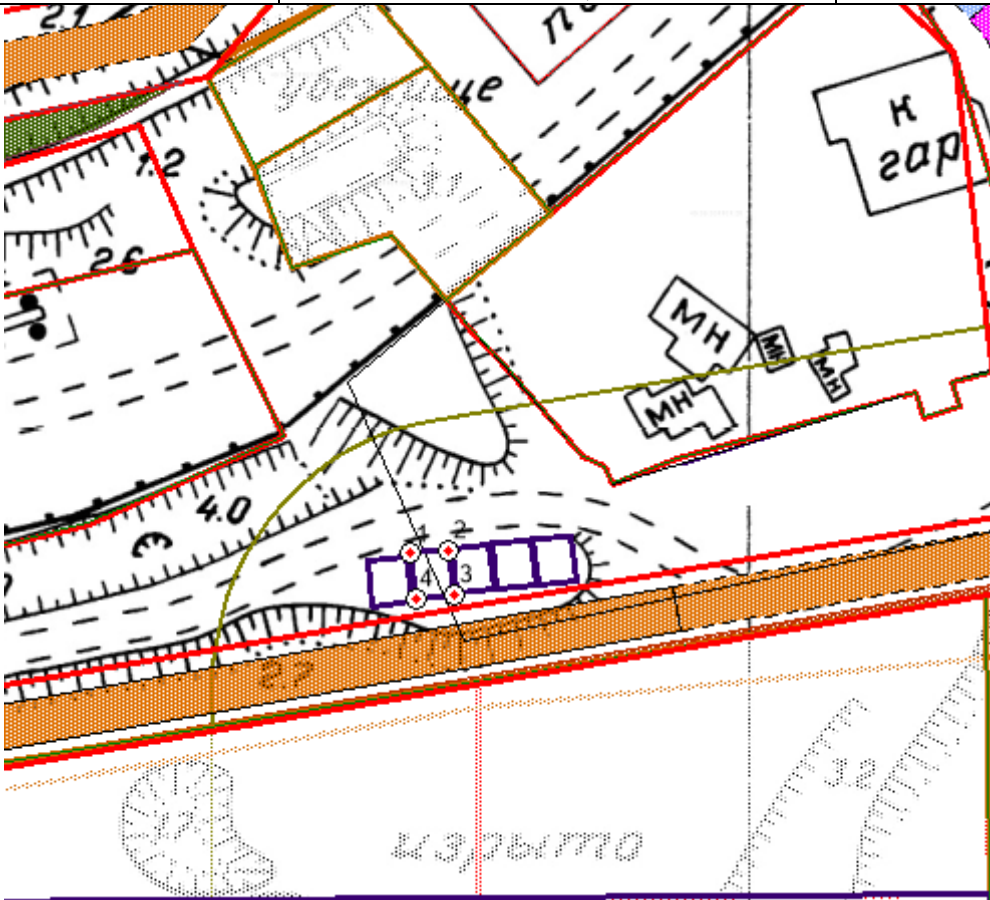
Номер места		141	
Площадь места		30	м ²
Технические характеристики (предельные параметры) гаража			
		6x5 м	
Обозначение характерных точек границ	Координаты , м (МСК-49)		
	X	Y	
1	2	3	
1	392944,36	2418912,35	
2	392944,77	2418917,47	
3	392938,90	2418918,21	
4	392938,37	2418912,94	




Масштаб 1:1000

Условные обозначения:  — место размещения гаража в границах кадастрового квартала 49:09:031101 в городе Магадане в районе улицы Транспортной

Номер места		142	
Площадь места		30	м²
Технические характеристики (предельные параметры) гаража		6x5 м	
Обозначение характерных точек границ	Координаты , м (МСК-49)		
	X	Y	
1	2	3	
1	392945,29	2418918,06	
2	392945,70	2418923,03	
3	392939,84	2418923,76	
4	392939,31	2418918,64	




Масштаб 1:1000

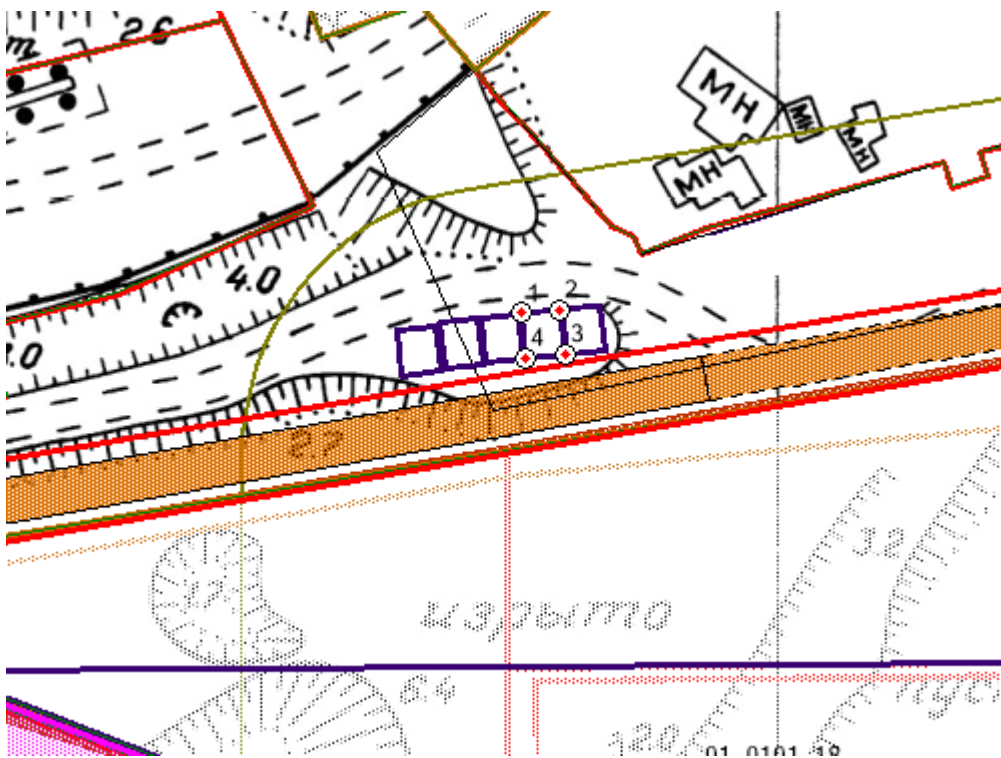
Условные обозначения:  — место размещения гаража в границах кадастрового квартала 49:09:031101 в городе Магадане в районе улицы Транспортной

Номер места		143	
Площадь места		30	м ²
Технические характеристики (предельные параметры) гаража		6x5 м	
Обозначение характерных точек границ	Координаты , м (МСК-49)		
	X	Y	
1	2	3	
1	392945,91	2418923,47	
2	392946,35	2418928,45	
3	392940,49	2418929,18	
4	392939,96	2418923,91	


Масштаб 1:1000

Условные обозначения:  — место размещения гаража в границах кадастрового квартала 49:09:031101 в городе Магадане в районе улицы Транспортной

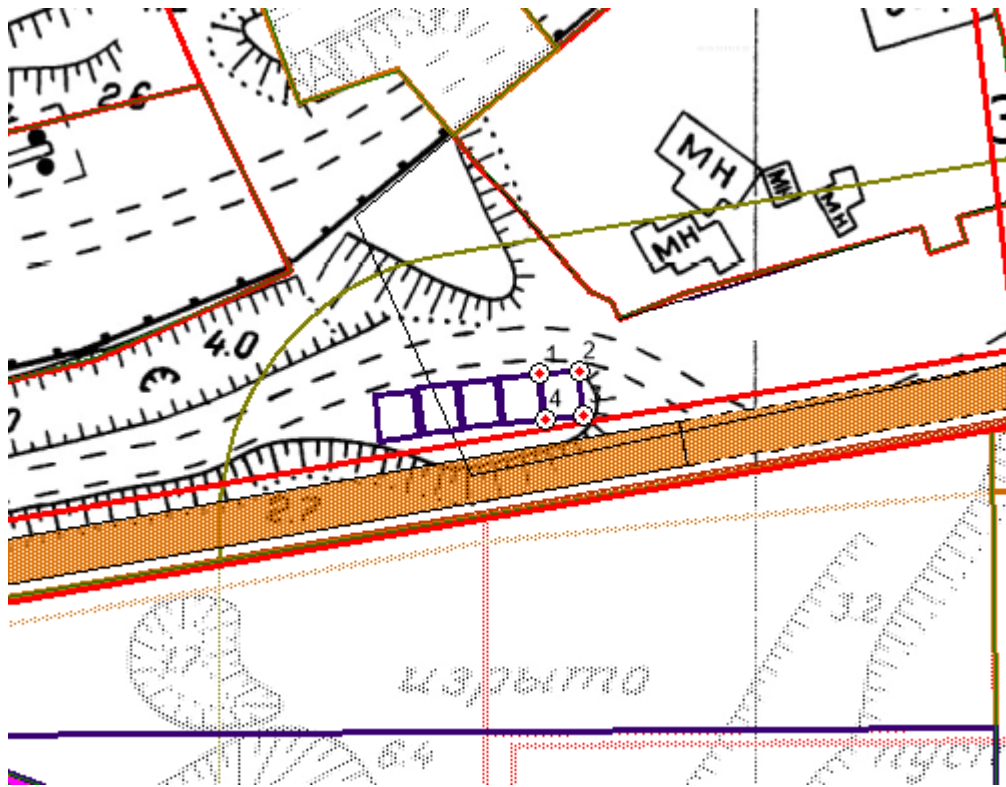
Номер места		144	
Площадь места		30	м²
Технические характеристики (предельные параметры) гаража		6x5 м	
Обозначение характерных точек границ	Координаты , м (МСК-49)		
	X	Y	
1	2	3	
1	392946,48	2418928,88	
2	392946,92	2418933,86	
3	392941,06	2418934,59	
4	392940,53	2418929,32	




Масштаб 1:1000

Условные обозначения:  — место размещения гаража в границах кадастрового квартала 49:09:031101 в городе Магадане в районе улицы Транспортной

Номер места		145	
Площадь места		30	м ²
Технические характеристики (предельные параметры) гаража		6x5 м	
Обозначение характерных точек границ	Координаты , м (МСК-49)		
	X	Y	
1	2	3	
1	392947,00	2418934,15	
2	392947,41	2418939,27	
3	392941,59	2418939,86	
4	392941,06	2418934,74	



Масштаб 1:1000

Условные обозначения:  — место размещения гаража в границах кадастрового квартала 49:09:031101 в городе Магадане в районе улицы Транспортной