



МЭРИЯ ГОРОДА МАГАДАНА

ПОСТАНОВЛЕНИЕ

от 06.06.2024 № 1825-пм

г. Магадан

О внесении изменений в постановление мэрии города Магадана от 04.04.2023 № 890-пм «Об утверждении схемы границ прилегающих территорий к нежилым зданиям, строениям, сооружениям в городе Магадане»

Руководствуясь статьёй 45.1 Федерального закона от 06.10.2003 № 131-ФЗ «Об общих принципах организации местного самоуправления в Российской Федерации», Законом Магаданской области от 06.12.2018 № 2319-ОЗ «О порядке определения границ территорий, прилегающих к зданию, строению, сооружению, образованному земельному участку (прилегающих территорий)», пунктом 3.4.1 Правил благоустройства и содержания территории муниципального образования «Город Магадан», утвержденных решением Магаданской городской Думы от 03.03.2015 № 5-Д, статьями 35.1, 45 Устава муниципального образования «Город Магадан», мэрия города Магадана **постановляет**:

1. Внести изменения в постановление мэрии города Магадана от 04.04.2023 № 890-пм «Об утверждении схемы границ прилегающих территорий к нежилым зданиям, строениям, сооружениям в городе Магадане», дополнив приложение строками 90-92 согласно приложению к настоящему постановлению.

2. Постановление подлежит опубликованию в городских средствах массовой информации.

Глава муниципального образования
«Город Магадан», мэр города Магадана

Ю. Гришан

ПРИЛОЖЕНИЕ

к постановлению мэрии
города Магадана
от 06.06.2024 № 1825-пм

СХЕМА границ прилегающих территорий к нежилым зданиям, строениям, сооружениям в городе Магадане

№ п/п	№ схе- мы	Местоположение прилегающей террито- рии (адресные ориентиры)	Кадастровый номер объекта (земельного участка), по отноше- нию к которому уста- навливается прилегаю- щая территория	Площадь прилегающей территории, кв. м	Графическая часть (№ приложения к схеме)
90	VII-1	улица Речная, 81	49:09:031406:44, 49:09:031406:5	3015	Приложение 90
91	VII-2	улица Речная, 81	49:09:031406:169	1145	Приложение 91
92	VII-3	улица Речная, 81	49:09:031405:89	959	Приложение 92

Приложение № 90
к схеме границ прилегающих
территорий к нежилым зданиям,
строениям, сооружениям
в городе Магадане

С х е м а № VII-1
расположения земельного участка на кадастровом плане территории
в городе Магадане по улице Речной, 81



Масштаб 1: 1600

Условные обозначения:



- прилегающая территория к зданию



- граница земельных участков с кадастровыми номерами 49:09:031406:44, 49:096031406:5 под зданием



- нежилое здание, строение, сооружение (не указано)




Приложение № 91
к схеме границ прилегающих
территорий к нежилым зданиям,
строениям, сооружениям
в городе Магадане

С х е м а № VII-2
расположения земельного участка на кадастровом плане территории
в городе Магадане по улице Речной, 81



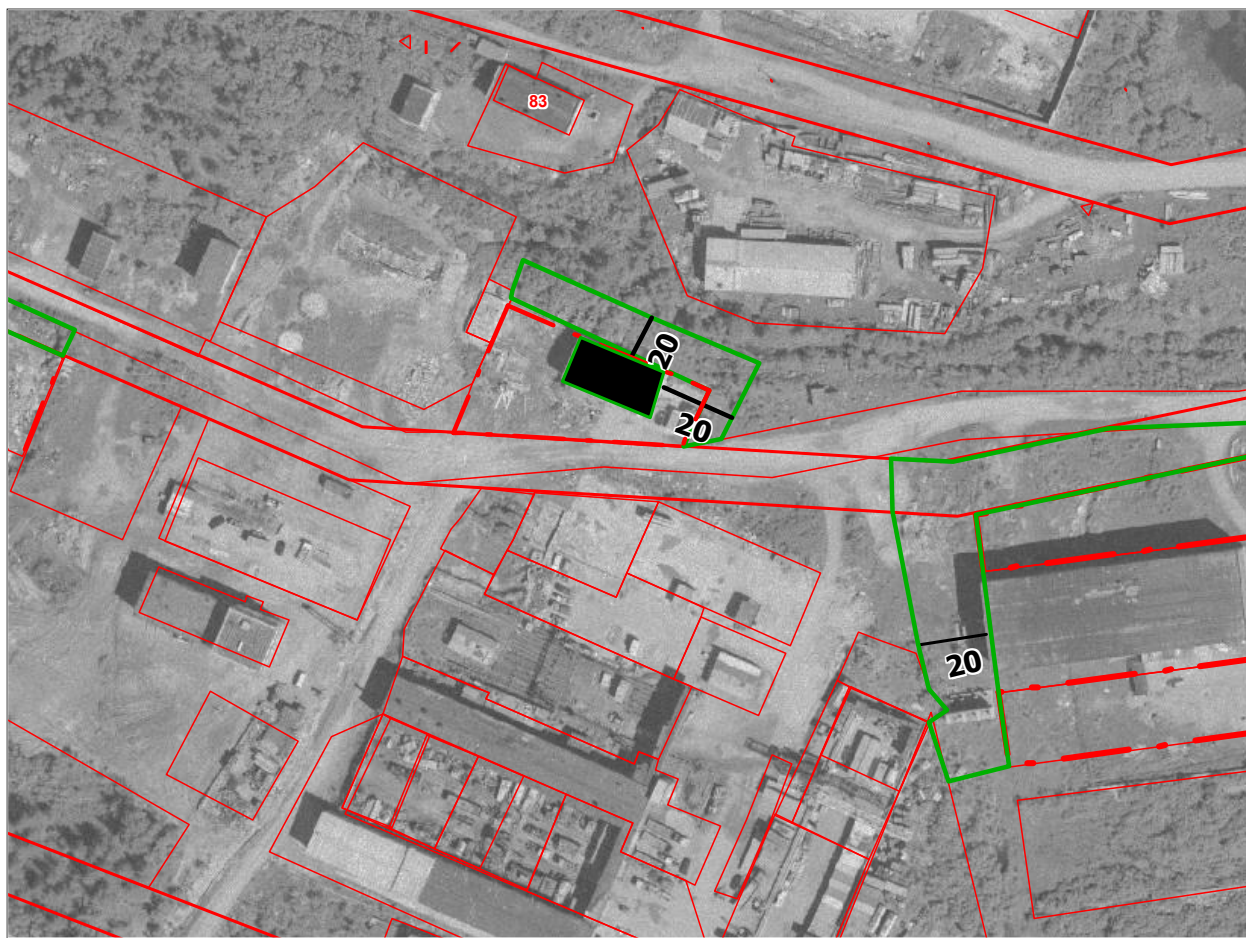
Масштаб 1: 1600

Условные обозначения:

-  - прилегающая территория к зданию
-  - граница земельного участка с кадастровым номером 49:09:031406:169 под зданием
-  - нежилое здание, строение, сооружение (не указано)




Приложение № 92
к схеме границ прилегающих
территорий к нежилым зданиям,
строениям, сооружениям
в городе Магадане

С х е м а № VII-3
расположения земельного участка на кадастровом плане территории
в городе Магадане по улице Речной, 81



Масштаб 1: 1600

Условные обозначения:

-  - прилегающая территория к зданию
-  - граница земельного участка с кадастровым номером 49:09:031405:89 под зданием
-  - нежилое здание, строение, сооружение