



МЭРИЯ ГОРОДА МАГАДАНА

П О С Т А Н О В Л Е Н И Е

от 22.07.2024 № 2457-пм

г. Магадан

**О подготовке документации по внесению изменений
в документацию по планировке территории: проект планировки
улично-дорожной сети города Магадана**

Рассмотрев заявления Горбуновой М.И., Ильиных Ю.С., в целях обеспечения устойчивого развития территории муниципального образования «Город Магадан», руководствуясь статьей 16 Федерального закона от 06.10.2003 № 131-ФЗ «Об общих принципах организации местного самоуправления в Российской Федерации», главой 5 Градостроительного кодекса Российской Федерации, генеральным планом муниципального образования «Город Магадан», утвержденным решением Магаданской городской Думы от 26.07.2006 № 77-Д, статьями 35.1, 45 Устава муниципального образования «Город Магадан», мэрия города Магадана **п о с т а н о в л я е т:**

1. Осуществить подготовку документации по внесению изменений в документацию по планировке территории: проект планировки улично-дорожной сети города Магадана, утвержденной постановлением мэрии города Магадана «Об утверждении проекта планировки улично-дорожной сети» от 07.05.2013 № 1799, в отношении территорий, расположенных в городе Магадане в районе 2-го Лесного переулка, в микрорайоне Снежный в районе улицы Майской.

2. Поручить обеспечить подготовку документации по внесению изменений в документацию по планировке территории: проект планировки улично-дорожной сети города Магадана департаменту строительства,

архитектуры, технического и экологического контроля мэрии города Магадана не позднее 10 августа 2024 года.

3. Утвердить прилагаемое техническое задание на подготовку документации по внесению изменений в документацию по планировке территории.

4. Департаменту строительства, архитектуры, технического и экологического контроля мэрии города Магадана (Горностаева):

4.1. Организовать учет предложений от физических и юридических лиц о порядке, сроках подготовки и содержании документации по внесению изменений в документацию по планировке территории.

4.2. Осуществить проверку документации по внесению изменений в документацию по планировке территории на соответствие требованиям части 10 статьи 45 Градостроительного кодекса Российской Федерации в течение 15 рабочих дней со дня поступления документации.

5. Предложения о порядке, сроках подготовки и содержании документации по внесению изменений в документацию по планировке территории могут быть представлены в департамент строительства, архитектуры, технического и экологического контроля мэрии города Магадана на бумажном носителе по адресу: город Магадан, проспект Карла Маркса, дом 62А или по адресу электронной почты: satek@magadangorod.ru в течение 10 дней со дня опубликования настоящего постановления.

6. Настоящее постановление подлежит опубликованию в средствах массовой информации и размещению на официальном сайте мэрии города Магадана в сети Интернет.

Глава муниципального образования
«Город Магадан», мэр города Магадана

Ю. Гришан

УТВЕРЖДЕНО

**постановлением мэрии
города Магадана
от 22.07.2024 № 2457-пм**

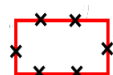
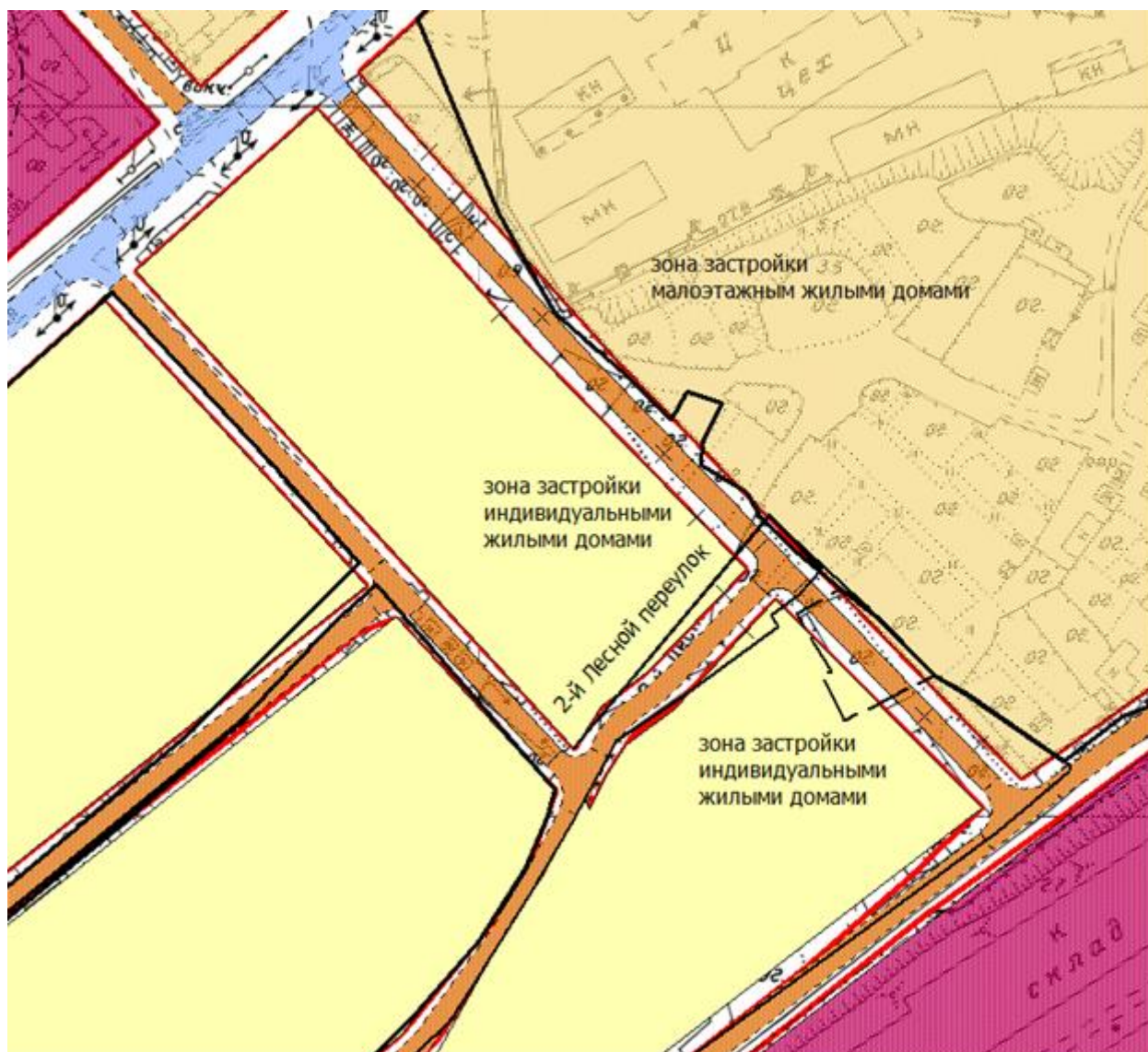
**Техническое задание на подготовку
документации по внесению
изменений в документацию по планировке территории:
проект планировки улично-дорожной сети города Магадана**

№ п/п	Перечень основных данных и требований	Основные данные и требования
1	2	3
1.0	Наименование работ:	О подготовке документации по внесению изменений в документацию по планировке территории: проект планировки улично-дорожной сети города Магадана.
1.1	Заказчик (полное наименование, адрес, телефон): Исполнитель (полное наименование, адрес, телефон):	Департамент строительства, архитектуры, технического и экологического контроля мэрии города Магадана, г. Магадан, пр. Карла Маркса, 62А, тел. 8 (4132) 65-24-34, 601-513.
1.2	Месторасположение проведения работ:	Россия, Магаданская область, муниципальное образование «Город Магадан», город Магадан в районе 2-го Лесного переулка, в микрорайоне Снежный в районе улицы Майской (согласно прилагаемым схемам к техническому заданию).
1.3	Основание для разработки:	Обращение жителей города
1.4	Нормативно-правовая база выполнения работы	Градостроительный кодекс Российской Федерации; Земельный кодекс Российской Федерации; СП 42.13330.2016. Свод правил. Градостроительство. Планировка и застройка городских и сельских поселений. Актуализированная редакция СНиП 2.07.01-89* (далее - СП 42.13330.2016); Устав муниципального образования «Город Магадан»; Решение Магаданской городской Думы от 26.07.2006 № 77-Д «Об утверждении генерального плана муниципального образования «Город Магадан» с учетом обновленных материалов 1994 года»; Правила землепользования и застройки муниципального образования «Город Магадан», утвержденные постановлением мэрии города Магадана от 08.09.2021 № 3015;


		<p>Местные нормативы градостроительного проектирования муниципального образования «Город Магадан», утвержденные решением Магаданской городской Думы от 25.09.2022 № 60-Д;</p> <p>Действующие технические регламенты, санитарные нормы и правила, строительные нормы и правила, иные нормативные документы.</p>
1.5	Сроки и порядок предоставления исходной информации для выполнения работы	<p>Перечень исходной информации, необходимой для выполнения работы, формируется Исполнителем.</p> <p>Обеспечить подготовку документации по внесению изменений в документацию по планировке территории: проект планировки улично-дорожной сети города Магадана департаменту строительства, архитектуры, технического и экологического контроля мэрии города Магадана не позднее 10 августа 2024 года.</p>
1.6	Основные условия и этапы выполнения работ	<p>Департаменту строительства, архитектуры, технического и экологического контроля мэрии города Магадана:</p> <ul style="list-style-type: none"> - организовать учет предложений от физических и юридических лиц о порядке, сроках подготовки и содержании документации по внесению изменений в документацию по планировке территории; - осуществить проверку документации по внесению изменений в документацию по планировке территории на соответствие требованиям части 10 статьи 45 Градостроительного кодекса Российской Федерации. <p>Проект планировки территории подлежат обязательному рассмотрению на общественных обсуждениях или публичных слушаниях.</p> <p>Документация по планировке территории утверждается в порядке, предусмотренном статьями 45, 46 Градостроительного кодекса Российской Федерации.</p>
1.7	Требования к сдаваемым материалам градостроительной документации	<p>Документация по внесению изменений в документацию по планировке территории: проект планировки улично-дорожной сети города Магадана в отношении территорий, расположенной в городе Магадане в районе 2-го Лесного переулка, в микрорайоне Снежный в районе улицы Майской, должна быть предоставлена на электронном и бумажном носителях.</p>

ПРИЛОЖЕНИЕ № 1

к техническому заданию

Схема расположения территории в городе Магадане в районе
2-го Лесного переулка

- предлагаемые заявителем изменения красных линий в городе Магадане в районе 2-го Лесного переулка.



- устанавливаемые красные линии

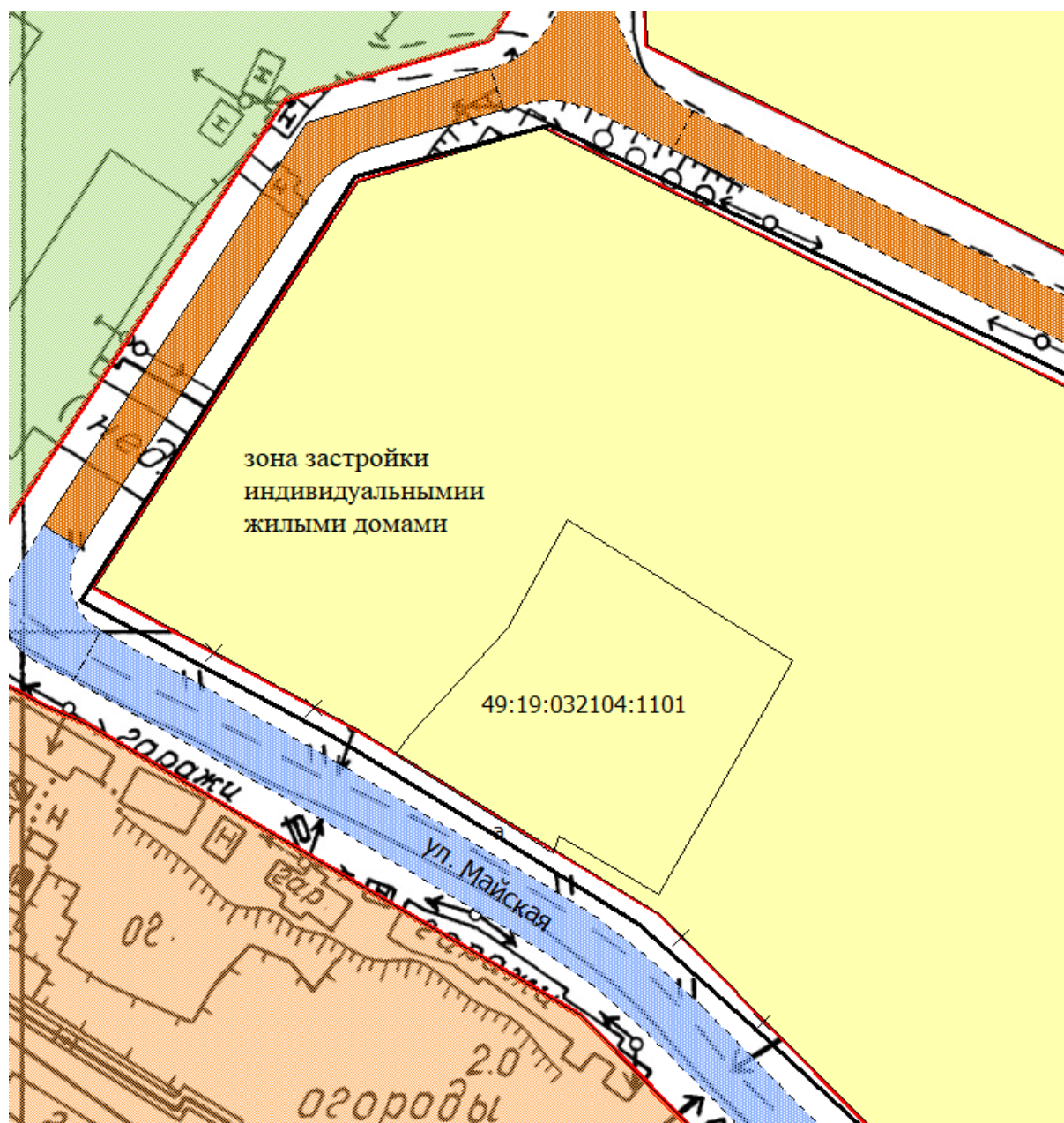





- существующие красные линии

ПРИЛОЖЕНИЕ № 2

к техническому заданию

Схема расположения территории в городе Магадане в микрорайоне Снежный в районе улицы Майской



-  - предлагаемые заявителем изменения красных линий в городе Магадане в районе улицы Майской.
-  - устанавливаемые красные линии
-  - существующие красные линии