



МЭРИЯ ГОРОДА МАГАДАНА

ПОСТАНОВЛЕНИЕ

от 23.08.2024 № 2875-пм

г. Магадан

О внесении изменений в постановление мэрии города Магадана от 23.06.2020 № 1663 «Об утверждении схемы границ прилегающих территорий в городе Магадане»

Руководствуясь статьёй 45.1 Федерального закона от 06.10.2003 № 131-ФЗ «Об общих принципах организации местного самоуправления в Российской Федерации», Законом Магаданской области от 06.12.2018 № 2319-ОЗ «О порядке определения границ территорий, прилегающих к зданию, строению, сооружению, образованному земельному участку (прилегающих территорий)», пунктом 3.4.1 Правил благоустройства и содержания территории муниципального образования «Город Магадан», утвержденных решением Магаданской городской Думы от 03.03.2015 № 5-Д, статьями 35.1, 45 Устава муниципального образования «Город Магадан», мэрия города Магадана **п о с т а н о в л я е т**:

1. Внести изменения в постановление мэрии города Магадана от 23.06.2020 № 1663 «Об утверждении схемы границ прилегающих территорий в городе Магадане», изложив в приложении строки 302 и 303 в новой редакции согласно приложению к настоящему постановлению.

2. Опубликовать настоящее постановление в городских средствах массовой информации.

Глава муниципального образования
«Город Магадан», мэр города Магадана

Ю. Гришан

ПРИЛОЖЕНИЕ

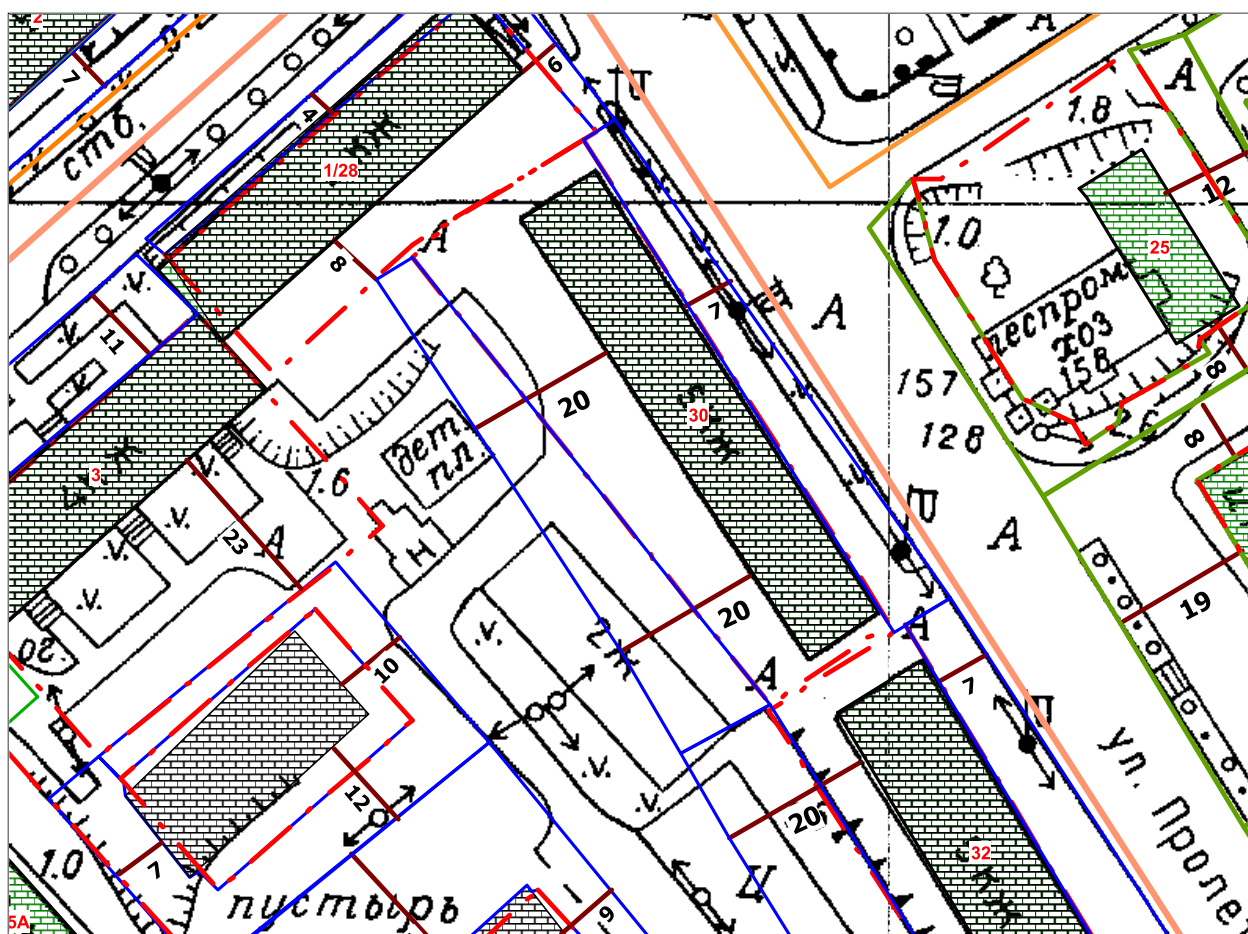
к постановлению мэрии
города Магадана
от 23.08.2024 № 2875-пм

СХЕМА границ прилегающих территорий к многоквартирным жилым домам в городе Магадане

№ п/п	№ схе- мы	Местоположение прилегающей тер- ритории (адресные ориентиры)	Кадастровый номер объ- екта (земельного участка), по отношению к кото- рому устанавливается прилегающая территория	Площадь прилегающей территории, кв. м	Графическая часть (№ приложения к схеме)
302	П-113	улица Пролетарская, 30	49:09:030106:28	1272 кв. м	Приложение 302
303	П-112	улица Пролетарская, 32	49:09:030106:6	1400 кв. м	Приложение 303




Приложение № 302
к схеме границ прилегающих
территорий к многоквартирным
жилым домам
в городе Магадане

С х е м а № П-113
расположения земельного участка на кадастровом плане территории
в городе Магадане по улице Пролетарской, дом 30



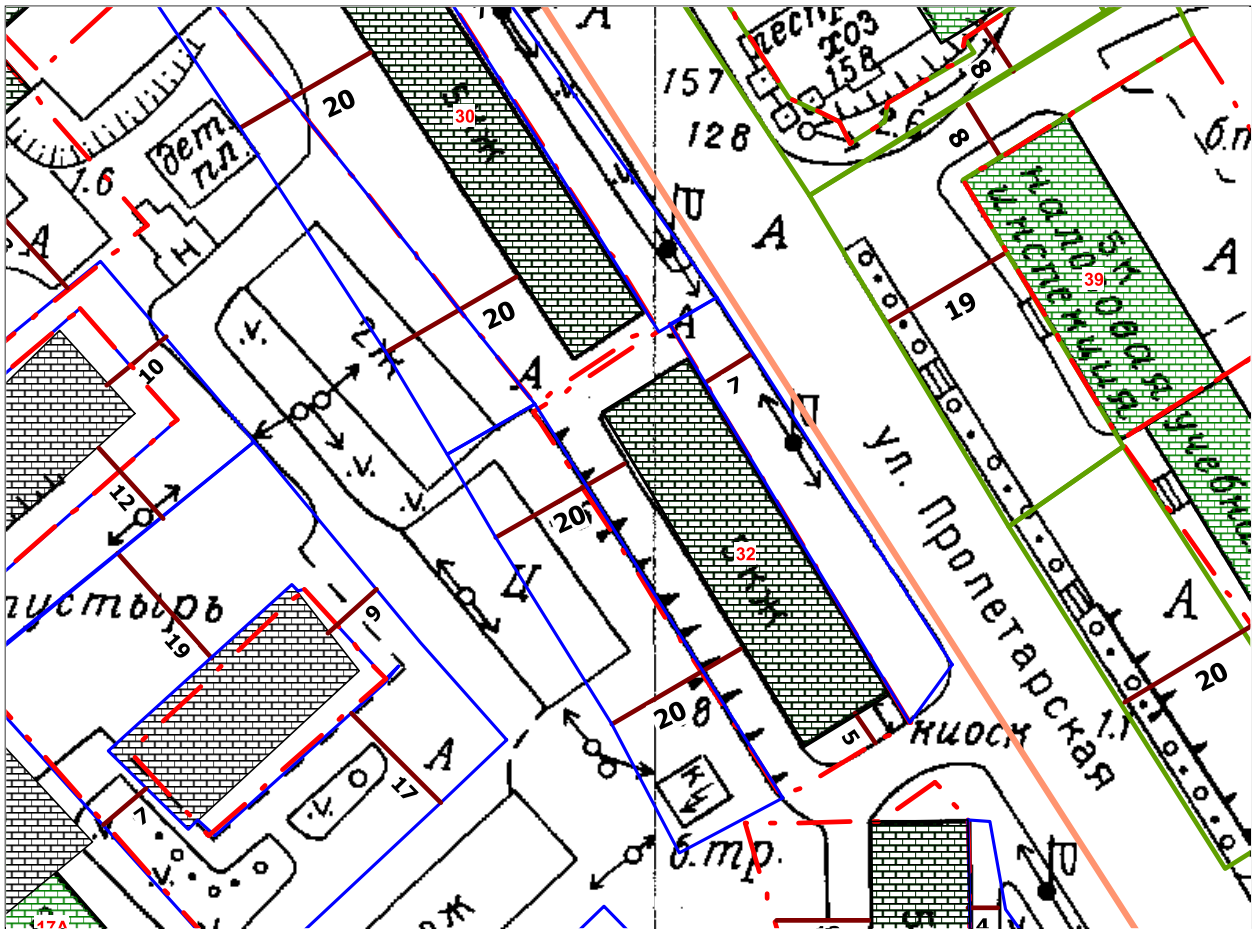
Масштаб 1: 800

Условные обозначения:

-  - прилегающая территория к многоквартирному жилому дому
 - граница земельного участка под жилым домом с кадастровым номером 49:09:030106:28
 - многоквартирный жилой дом

Приложение № 303
к схеме границ прилегающих
территорий к многоквартирным
жилым домам
в городе Магадане

С х е м а № П-112
расположения земельного участка на кадастровом плане территории
в городе Магадане по улице Пролетарской, дом 32



Масштаб 1: 800

Условные обозначения:

- прилегающая территория к многоквартирному жилому дому
- граница земельного участка под жилым домом с кадастровым номером 49:09:030106:6
- многоквартирный жилой дом