



МЭРИЯ ГОРОДА МАГАДАНА

П О С Т А Н О В Л Е Н И Е

от 18.12.2024 № 4473-пм

г. Магадан

О внесении изменений в постановление мэрии города Магадана от 20.12.2022 № 4057-пм «Об утверждении схемы размещения гаражей, являющихся некапитальными сооружениями, а также мест стоянки технических или других средств передвижения инвалидов вблизи их места жительства на земельных участках, находящихся в государственной и муниципальной собственности на территории муниципального образования «Город Магадан»

В соответствии с Земельным кодексом Российской Федерации, Федеральным законом от 05.04.2021 № 79-ФЗ «О внесении изменений в отдельные законодательные акты Российской Федерации», статьей 3.7 Федерального закона от 25.10.2001 № 137-ФЗ «О введении в действие Земельного кодекса Российской Федерации», постановлением Правительства Магаданской области от 24.12.2021 № 1032-пп «Об утверждении Порядка использования земель или земельных участков, находящихся в государственной или муниципальной собственности, для возведения гражданами гаражей, являющихся некапитальными сооружениями, либо для стоянки технических и других средств передвижения инвалидов вблизи их места жительства», руководствуясь статьями 35.1, 38 и 45 Устава муниципального образования «Город Магадан», мэрия города Магадана **п о с т а н о в л я е т:**

1. Внести изменения в постановление мэрии города Магадана от 20.12.2022 № 4057-пм «Об утверждении схемы размещения гаражей,

являющихся некапитальными сооружениями, а также мест стоянки технических или других средств передвижения инвалидов вблизи их места жительства на земельных участках, находящихся в государственной и муниципальной собственности на территории муниципального образования «Город Магадан», включив в схему размещения гаражей, являющихся некапитальными сооружениями, а также мест стоянки технических или других средств передвижения инвалидов вблизи их места жительства на земельных участках, находящихся в государственной и муниципальной собственности на территории муниципального образования «Город Магадан» места № 254, № 255, № 256, № 257 согласно приложению к настоящему постановлению.

2. Опубликовать настоящее постановление в средствах массовой информации и разместить на официальном сайте мэрии города Магадана в сети «Интернет».

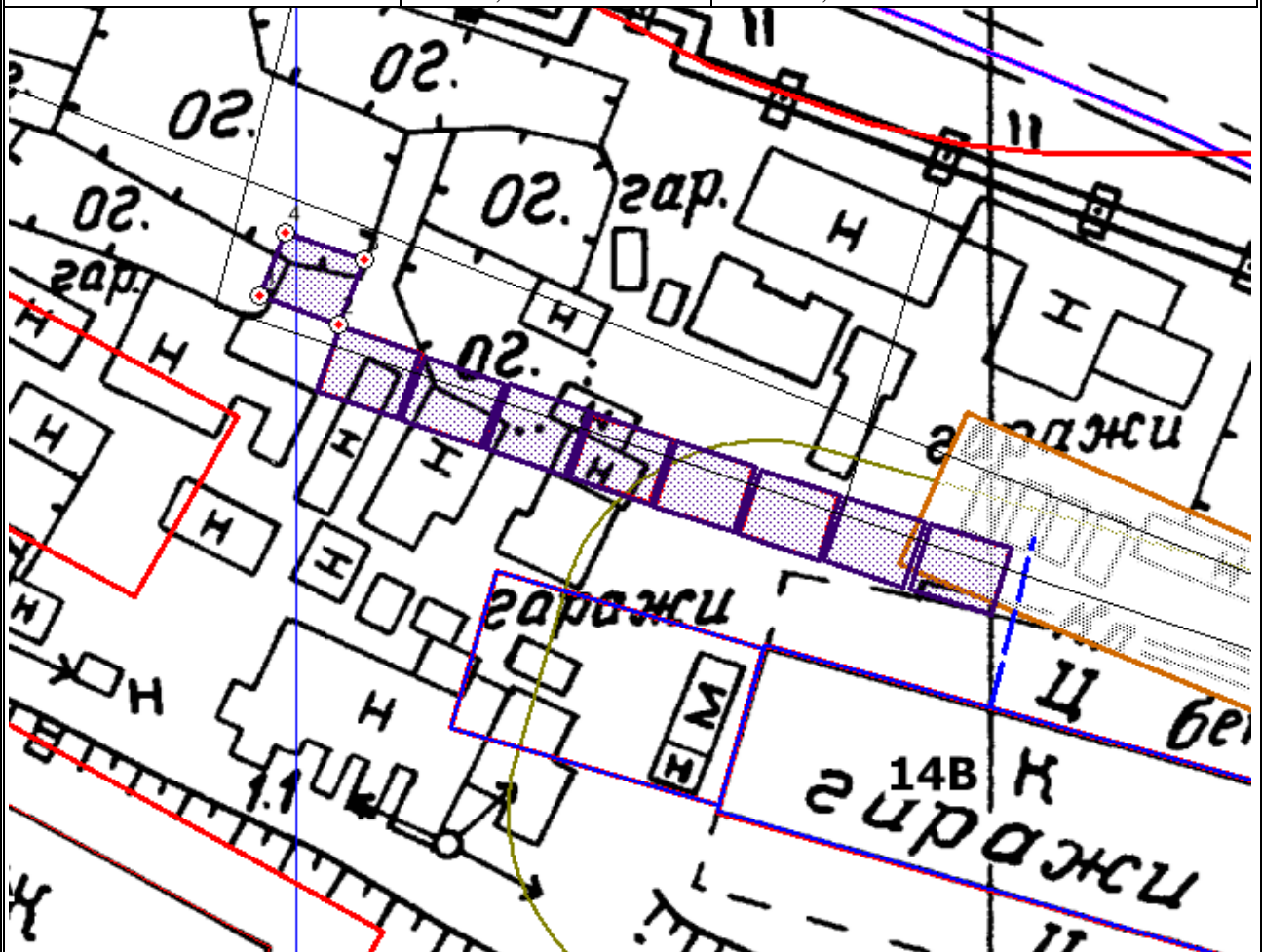
Глава муниципального образования
«Город Магадан», мэр города Магадана

Ю. Гришан

ПРИЛОЖЕНИЕ


к постановлению мэрии
города Магадана
от 18.12.2024 № 4473-пм

Номер места		254	
Площадь места		30	м²
Технические характеристики (предельные параметры) гаража		6x5 м	
Обозначение характерных точек границ	Координаты, м (МСК-49)		
	X	Y	
1	2	3	
1	394 759,88	2420322,42	
2	394757,72	2420327,97	
3	394762,40	2420329,88	
4	394764,52	2420324,17	

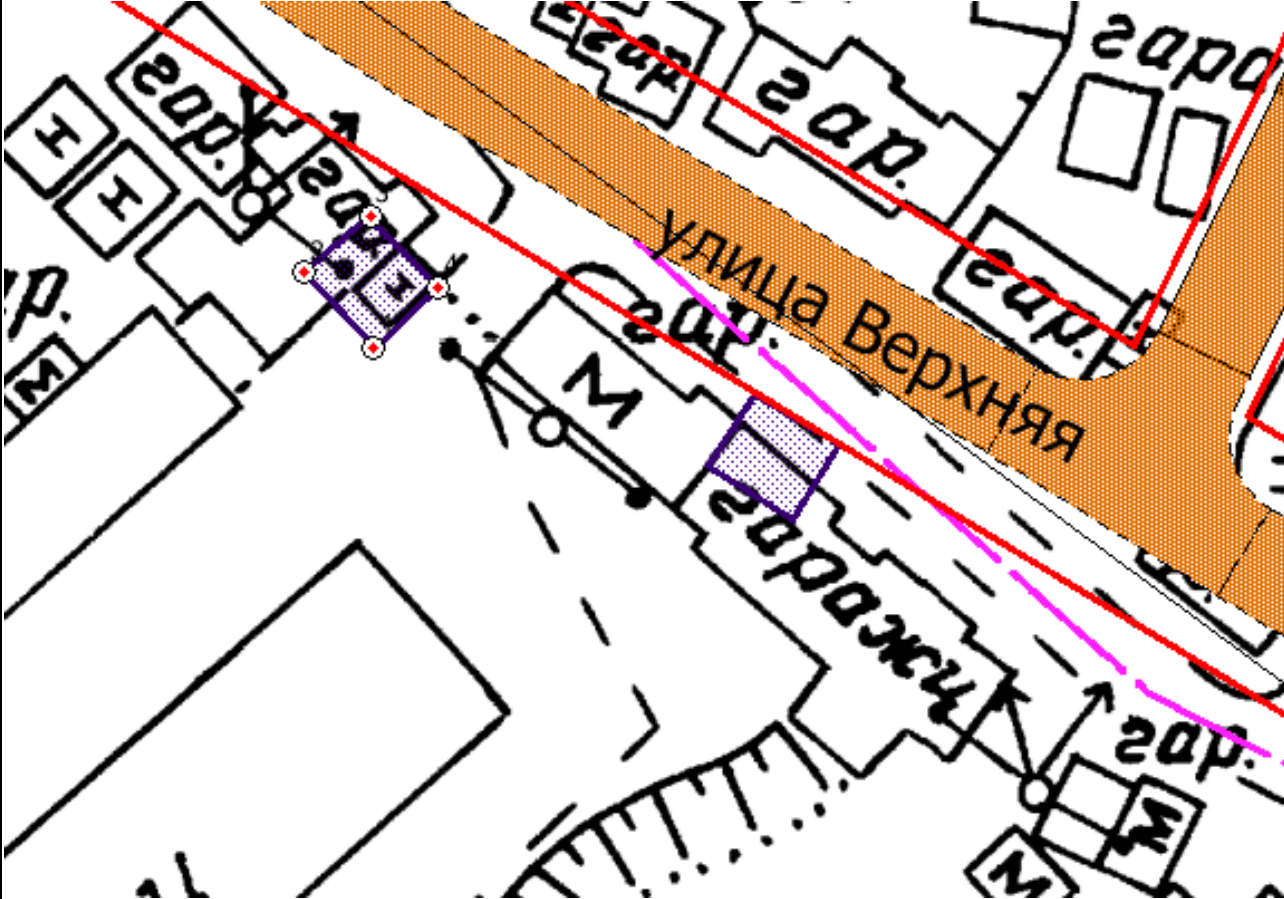



Условные обозначения


Масштаб 1:500



— место размещения гаража в границах кадастрового квартала 49:09:031010 в городе Магадане в районе улицы Колымской

Номер места			255		
Площадь места		30	м ²		
Технические характеристики (предельные параметры) гаража					
6x5 м					
Обозначение характерных точек границ	Координаты, м (МСК-49)				
	X	Y			
1	2	3			
1	393531,42	2419005,83			
2	393535,86	2419001,73			
3	393539,15	2419005,68			
4	393534,96	2419009,63			
					
Условные обозначения:			Масштаб 1:500		
			— место размещения гаража в границах кадастрового квартала 49:09:030515 в городе Магадане в районе переулочка Солдатенко		

Номер места		256	
Площадь места		30	м ²
Технические характеристики (предельные параметры) гаража		6x5 м	
Обозначение характерных точек границ	Координаты, м (МСК-49)		
	X	Y	
1	2	3	
1	394692,43	2420530,43	
2	364687,42	2420527,07	
3	394690,15	2420522,82	
4	394695,11	2420526,19	

Условные обозначения:	Масштаб 1:500
	— место размещения гаража для хранения технических или других средств передвижения инвалидов в границах кадастрового квартала 49:09:031010 в городе Магадане в районе улицы Поповой

Номер места		257	
Площадь места		30	м ²
Технические характеристики (предельные параметры) гаража		6x5 м	
Обозначение характерных точек границ	Координаты, м (МСК-49)		
	X	Y	
1	2	3	
1	400299,75	2418662,64	
2	400305,86	2418661,62	
3	400306,80	2418666,45	
4	400300,85	2418667,47	

Условные обозначения:

Масштаб 1:500

— место размещения гаража для хранения технических или других средств передвижения инвалидов в границах кадастрового квартала 49:09:031602 в городе Магадане в районе улицы Арманской, д 45 В