



МЭРИЯ ГОРОДА МАГАДАНА

ПОСТАНОВЛЕНИЕ

от 18.12.2024 № 4474-пм

г. Магадан

О внесении изменений в постановление мэрии города Магадана от 20.12.2022 № 4057-пм «Об утверждении схемы размещения гаражей, являющихся некапитальными сооружениями, а также мест стоянки технических или других средств передвижения инвалидов вблизи их места жительства на земельных участках, находящихся в государственной и муниципальной собственности на территории муниципального образования «Город Магадан»

В соответствии с Земельным кодексом Российской Федерации, Федеральным законом от 05.04.2021 № 79-ФЗ «О внесении изменений в отдельные законодательные акты Российской Федерации», статьей 3.7 Федерального закона от 25.10.2001 № 137-ФЗ «О введении в действие Земельного кодекса Российской Федерации», постановлением Правительства Магаданской области от 24.12.2021 № 1032-пп «Об утверждении Порядка использования земель или земельных участков, находящихся в государственной или муниципальной собственности, для возведения гражданами гаражей, являющихся некапитальными сооружениями, либо для стоянки технических и других средств передвижения инвалидов вблизи их места жительства», руководствуясь статьями 35.1, 38 и 45 Устава муниципального образования «Город Магадан», мэрия города Магадана **п о с т а н о в л я е т:**

1. Внести изменения в постановление мэрии города Магадана от 20.12.2022 № 4057-пм «Об утверждении схемы размещения гаражей, являющихся некапитальными сооружениями, а также мест стоянки

технических или других средств передвижения инвалидов вблизи их места жительства на земельных участках, находящихся в государственной и муниципальной собственности на территории муниципального образования «Город Магадан», включив в схему размещения гаражей, являющихся некапитальными сооружениями, а также мест стоянки технических или других средств передвижения инвалидов вблизи их места жительства на земельных участках, находящихся в государственной и муниципальной собственности на территории муниципального образования «Город Магадан» места № 258, № 259, № 260, № 261, № 262, № 263, № 264, № 265, № 266, № 267, № 268, № 269, № 270, № 271, № 272, № 273, № 274, № 275, № 276, № 277, № 278, № 279, № 280, № 281, № 282, № 283, № 284, № 285, № 286, № 287, № 288, № 289, № 290, № 291, № 292, № 293, № 294, № 295, № 296, № 297, № 298, № 299, № 300, № 301, № 302, № 303, № 304, № 305, № 306, № 307, № 308, № 309, № 310, № 311, № 312 согласно приложению к настоящему постановлению.

2. Опубликовать настоящее постановление в средствах массовой информации и разместить на официальном сайте мэрии города Магадана в сети «Интернет».

Глава муниципального образования
«Город Магадан», мэр города Магадана

Ю. Гришан

ПРИЛОЖЕНИЕ

к постановлению мэрии
города Магадана
от 18.12.2024 № 4474-пм

Номер места		258	
Площадь места		30	м ²
Технические характеристики (предельные параметры) гаража 6x5 м			
Обозначение	Координаты, м (МСК-49)		
характерных точек границ	X	Y	
1	2	3	
1	395595,52	2418533,75	
2	395600,73	2418537,12	
3	395597,96	2418541,06	
4	395592,83	2418537,99	

Условные обозначения	Масштаб 1:1000
<div><div></div> место размещения гаража в границах земельного участка с кадастровым номером 49:09:031202:62 в городе Магадане в районе улицы Энергостроителей, д. 5/3</div>	

Номер места		259	
Площадь места		30	м ²
Технические характеристики (предельные параметры) гаража 6x5 м			
Обозначение характерных точек границ	Координаты, м (МСК-49)		
	X	Y	
1	2	3	
1	395600,97	2418537,26	
2	395606,02	2418540,48	
3	395603,21	2418544,72	
4	395598,16	2418541,36	

Условные обозначения

Масштаб 1:1000

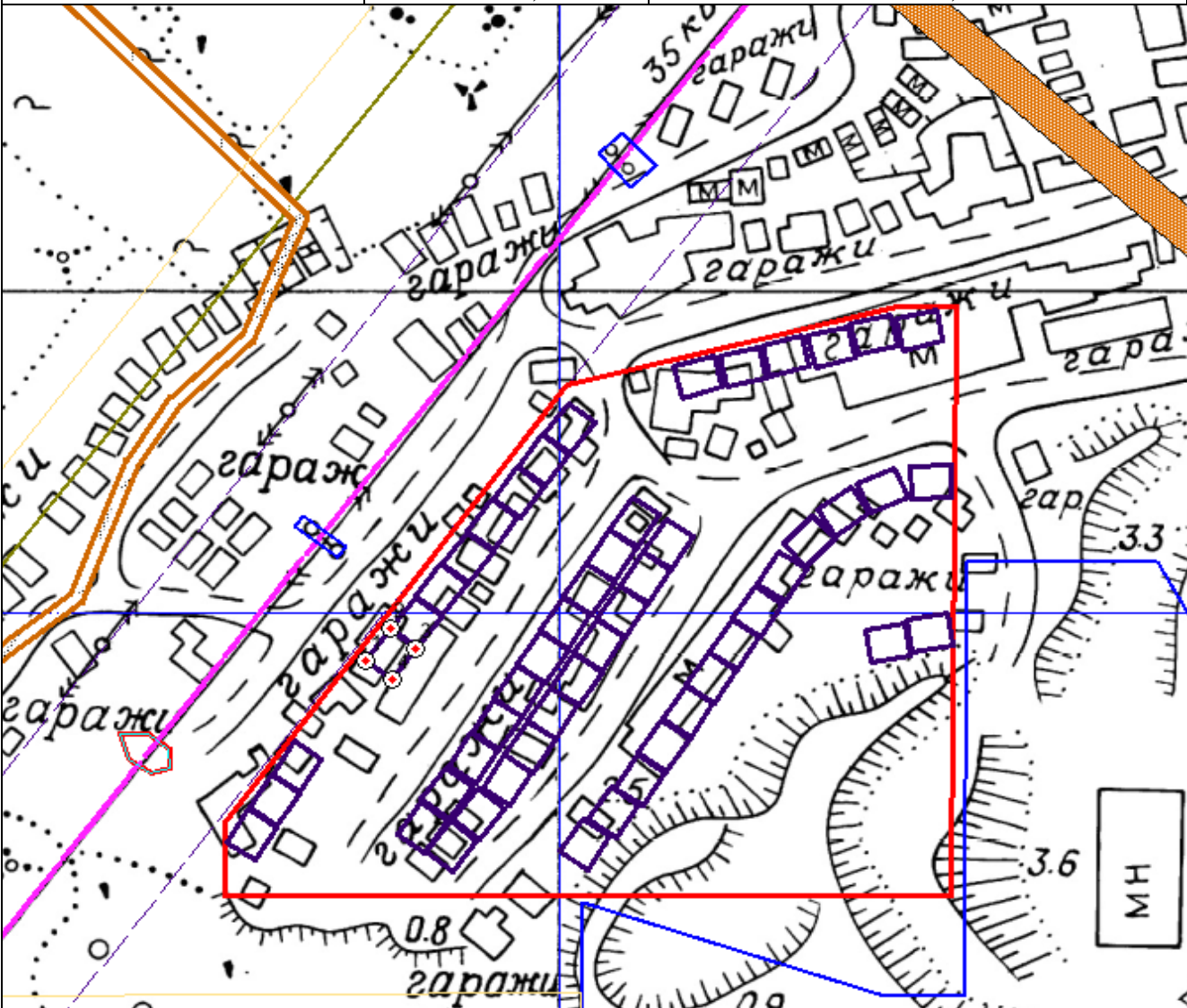
— место размещения гаража в границах земельного участка с кадастровым номером 49:09:031202:62 в городе Магадане в районе улицы Энергостроителей, д. 5/3

Номер места		260	
Площадь места		30	м ²
Технические характеристики (предельные параметры) гаража		6x5 м	
Обозначение характерных точек границ	Координаты, м (МСК-49)		
	X	Y	
1	2	3	
1	395606,14	2418540,63	
2	395611,27	2418543,99	
3	395608,46	2418547,94	
4	395603,33	2418544,72	

Условные обозначения

— место размещения гаража в границах земельного участка с кадастровым номером 49:09:031202:62 в городе Магадане в районе улицы Энергостроителей, д. 5/3

Масштаб 1:1000

Номер места			261		
Площадь места			30		м²
Технические характеристики (предельные параметры) гаража					
			6x5		м
Обозначение характерных точек границ		Координаты, м (МСК-49)			
		X		Y	
1		2		3	
1		395617,7		2418549,4	
2		395622,63		2418553,06	
3		395619,57		2418556,86	
4		395614,69		2418553,35	
					
Условные обозначения			Масштаб 1:1000		
<div><div></div> место размещения гаража в границах земельного участка с кадастровым номером 49:09:031202:62 в городе Магадане в районе улицы Энергостроителей, д. 5/3</div>					

Номер места		262	
Площадь места		30	м²
Технические характеристики (предельные параметры) гаража		6x5 м	
Обозначение характерных точек границ	Координаты, м (МСК-49)		
	X	Y	
1	2	3	
1	395622,71	2418553,35	
2	395627,51	2418557,01	
3	395624,46	2418560,81	
4	395619,66	2418557,16	

Условные обозначения

Масштаб 1:1000

место размещения гаража в границах земельного участка с кадастровым номером 49:09:031202:62 в городе Магадане в районе улицы Энергостроителей, д. 5/3

Номер места			263		
Площадь места			30	м ²	
Технические характеристики (предельные параметры) гаража					
			6x5	м	
Обозначение характерных точек границ		Координаты, м (МСК-49)			
		X	Y		
1		2	3		
1		395627,63	2418557,01		
2		395632,56	2418560,67		
3		395629,51	2418564,47		
4		395624,62	2418560,96		

Условные обозначения	Масштаб 1:1000
<div><div></div> место размещения гаража в границах земельного участка с кадастровым номером 49:09:031202:62 в городе Магадане в районе улицы Энергостроителей, д. 5/3</div>	

Номер места		264	
Площадь места		30	м ²
Технические характеристики (предельные параметры) гаража			
		6x5	м
Обозначение характерных точек границ	Координаты, м (МСК-49)		
	X	Y	
1	2	3	
1	395632,64	2418560,81	
2	395637,48	2418564,62	
3	395634,39	2418568,42	
4	395629,59	2418564,76	

Условные обозначения	Масштаб 1:1000
<div><div></div> место размещения гаража в границах земельного участка с кадастровым номером 49:09:031202:62 в городе Магадане в районе улицы Энергостроителей, д. 5/3</div>	

Номер места		265	
Площадь места		30	м²
Технические характеристики (предельные параметры) гаража			
		6x5	м
Обозначение характерных точек границ	Координаты, м (МСК-49)		
	X	Y	
1	2	3	
1	395637,73	2418564,76	
2	395642,65	2418568,42	
3	395639,6	2418572,08	
4	395634,72	2418568,71	

Условные обозначения	Масштаб 1:1000
<div><div></div> место размещения гаража в границах земельного участка с кадастровым номером 49:09:031202:62 в городе Магадане в районе улицы Энергостроителей, д. 5/3</div>	

Номер места		266	
Площадь места		30	м ²
Технические характеристики (предельные параметры) гаража 6x5 м			
Обозначение характерных точек границ	Координаты, м (МСК-49)		
	X	Y	
1	2	3	
1	395642,74	2418568,57	
2	395647,58	2418572,22	
3	395644,49	2418576,17	
4	395639,68	2418572,52	

Условные обозначения

Масштаб 1:1000

— место размещения гаража в границах земельного участка с кадастровым номером 49:09:031202:62 в городе Магадане в районе улицы Энергостроителей, д. 5/3

Номер места			267		
Площадь места			30	м ²	
Технические характеристики (предельные параметры) гаража			6x5 м		
Обозначение характерных точек границ	Координаты, м (МСК-49)				
	X		Y		
1	2		3		
1	395647,66		2418572,22		
2	395652,59		2418575,88		
3	395649,53		2418579,68		
4	395644,65		2418576,17		

Условные обозначения	Масштаб 1:1000
<div><div></div> место размещения гаража в границах земельного участка с кадастровым номером 49:09:031202:62 в городе Магадане в районе улицы Энергостроителей, д. 5/3</div>	

Номер места		268	
Площадь места		30	м ²
Технические характеристики (предельные параметры) гаража		6x5 м	
Обозначение характерных точек границ	Координаты, м (МСК-49)		
	X	Y	
1	2	3	
1	395652,71	2418576,17	
2	395657,51	2418579,83	
3	395654,42	2418583,78	
4	395649,66	2418580,12	

Условные обозначения

Масштаб 1:1000

— место размещения гаража в границах земельного участка с кадастровым номером 49:09:031202:62 в городе Магадане в районе улицы Энергостроителей, д. 5/3

Номер места		269	
Площадь места		30	м ²
Технические характеристики (предельные параметры) гаража		6x5 м	
Обозначение характерных точек границ	Координаты, м (МСК-49)		
	X	Y	
1	2	3	
1	395673,14	2418598,12	
2	395674,61	2418604,11	
3	395669,85	2418605,14	
4	395668,26	2418599,29	

Условные обозначения

Масштаб 1:1000

— место размещения гаража в границах земельного участка с кадастровым номером 49:09:031202:62 в городе Магадане в районе улицы Энергостроителей, д. 5/3

Номер места		270	
Площадь места		30	м ²
Технические характеристики (предельные параметры) гаража 6x5 м			
Обозначение	Координаты, м (МСК-49)		
характерных точек границ	X	Y	
1	2	3	
1	395674,73	2418604,84	
2	395676,07	2418610,70	
3	395671,15	2418611,87	
4	395669,89	2418605,87	

Условные обозначения	Масштаб 1:1000
----------------------	----------------

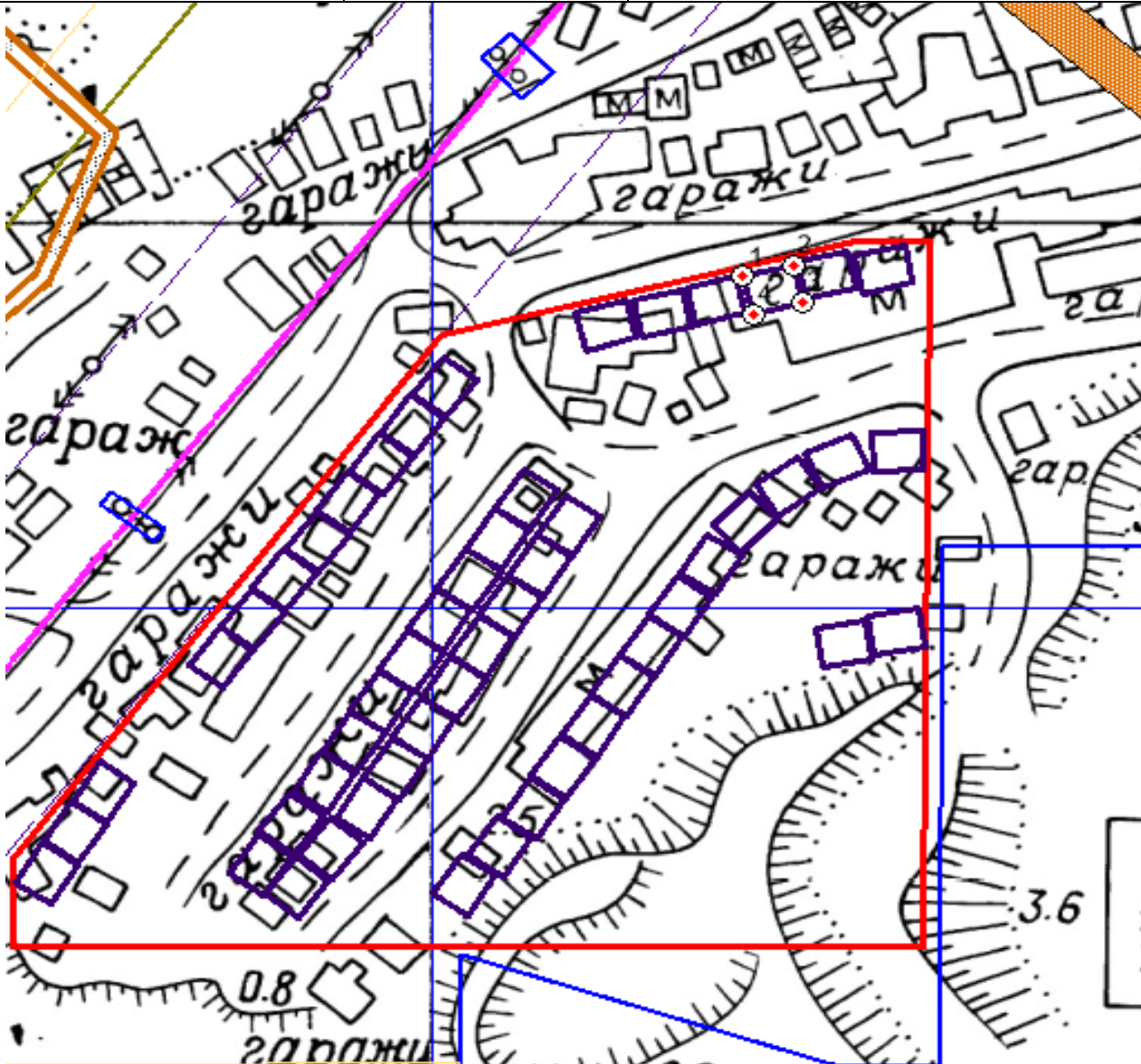
— место размещения гаража в границах земельного участка с кадастровым номером 49:09:031202:62 в городе Магадане в районе улицы Энергостроителей, д. 5/3

Номер места		271	
Площадь места		30	м ²
Технические характеристики (предельные параметры) гаража		6x5	м
Обозначение характерных точек границ	Координаты, м (МСК-49)		
	X	Y	
1	2	3	
1	395676,32	2418611,28	
2	395677,74	2418617,28	
3	395672,94	2418618,16	
4	395671,47	2418612,31	

Условные обозначения	Масштаб 1:1000
----------------------	----------------


место размещения гаража в границах земельного участка с кадастровым номером 49:09:031202:62 в городе Магадане в районе улицы Энергостроителей, д. 5/3

Номер места		272	
Площадь места		30	м ²
Технические характеристики (предельные параметры) гаража		6x5	м
Обозначение характерных точек границ	Координаты, м (МСК-49)		
	X	Y	
1	2	3	
1	395677,74	2418618,01	
2	395679,21	2418624,01	
3	395674,45	2418625,03	
4	395672,86	2418619,18	




Условные обозначения	Масштаб 1:1000
<div><div></div> место размещения гаража в границах земельного участка с кадастровым номером 49:09:031202:62 в городе Магадане в районе улицы Энергостроителей, д. 5/3</div>	


Номер места		273	
Площадь места		30	м ²
Технические характеристики (предельные параметры) гаража		6x5	м
Обозначение характерных точек границ	Координаты, м (МСК-49)		
	X	Y	
1	2	3	
1	395679,57	2418624,45	
2	395680,92	2418630,30	
3	395676,03	2418631,47	
4	395674,73	2418625,47	

Условные обозначения	Масштаб 1:1000
<div> место размещения гаража в границах земельного участка с кадастровым номером 49:09:031202:62 в городе Магадане в районе улицы Энергостроителей, д. 5/3</div>	

Номер места		274	
Площадь места		30	м ²
Технические характеристики (предельные параметры) гаража			
		6x5	м
Обозначение характерных точек границ	Координаты, м (МСК-49)		
	X	Y	
1	2	3	
1	395680,31	2418631,18	
2	395681,73	2418637,17	
3	395676,93	2418638,20	
4	395675,46	2418632,35	

Условные обозначения	Масштаб 1:1000
<div> место размещения гаража в границах земельного участка с кадастровым номером 49:09:031202:62 в городе Магадане в районе улицы Энергостроителей, д. 5/3</div>	

Номер места		275	
Площадь места		30	м ²
Технические характеристики (предельные параметры) гаража 6x5 м			
Обозначение характерных точек границ	Координаты, м (МСК-49)		
	X	Y	
1	2	3	
1	395600,65	2418556,42	
2	395605,73	2418560,08	
3	395602,72	2418563,89	
4	395597,84	2418560,37	




Условные обозначения

Масштаб 1:1000

— место размещения гаража в границах земельного участка с кадастровым номером 49:09:031202:62 в городе Магадане в районе улицы Энергостроителей, д. 5/3

Номер места		276	
Площадь места		30	м ²
Технические характеристики (предельные параметры) гаража		6x5	м
Обозначение характерных точек границ	Координаты, м (МСК-49)		
	X	Y	
1	2	3	
1	395606,22	2418560,23	
2	395611,03	2418563,89	
3	395607,93	2418567,83	
4	395603,13	2418564,18	

Условные обозначения	Масштаб 1:1000
<div> место размещения гаража в границах земельного участка с кадастровым номером 49:09:031202:62 в городе Магадане в районе улицы Энергостроителей, д. 5/3</div>	

Номер места		277	
Площадь места		30	м ²
Технические характеристики (предельные параметры) гаража		6x5	м
Обозначение характерных точек границ	Координаты, м (МСК-49)		
	X	Y	
1	2	3	
1	395611,23	2418564,18	
2	395616,40	2418567,54	
3	395613,59	2418571,49	
4	395608,50	2418568,27	

Условные обозначения

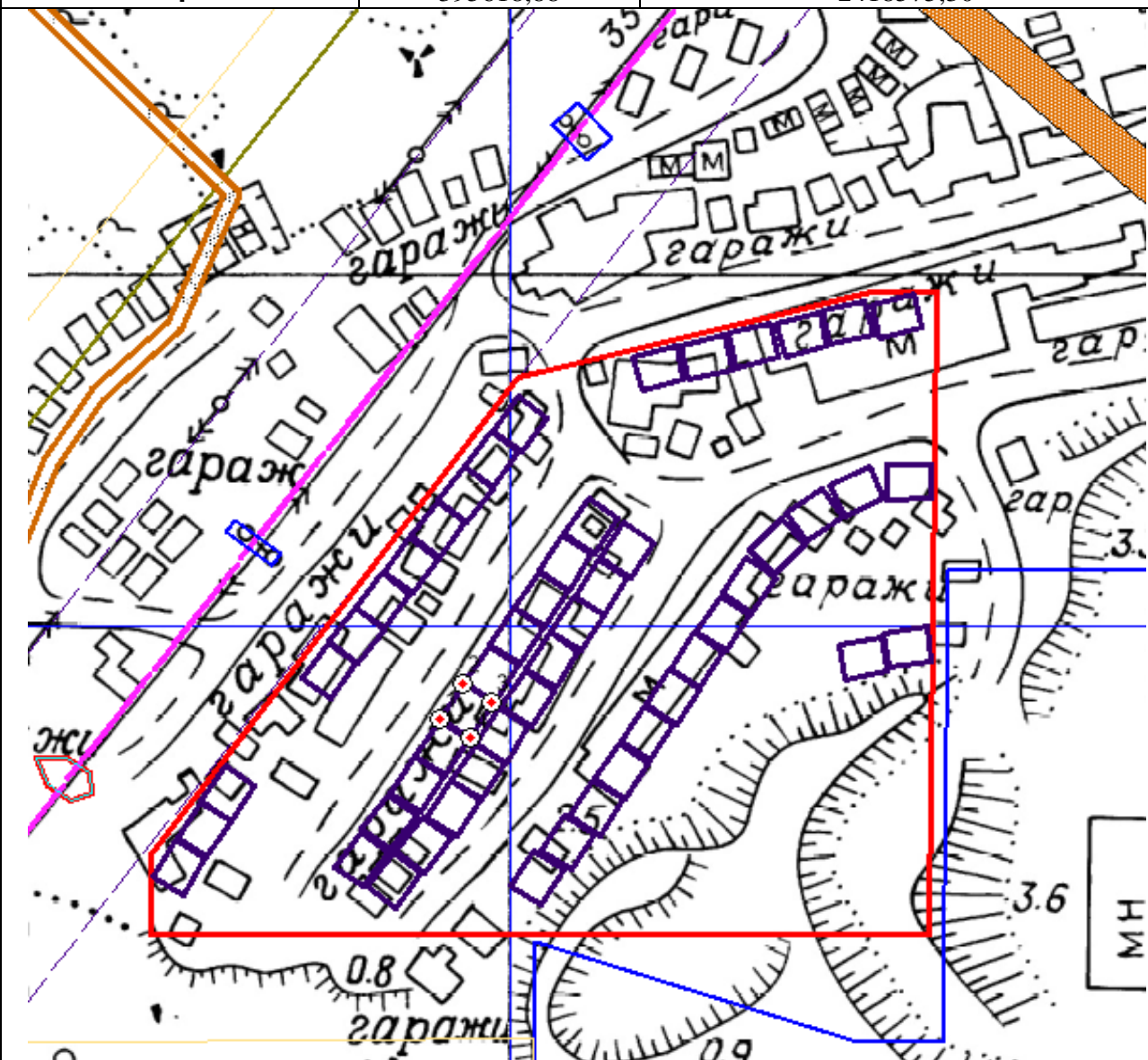
Масштаб 1:1000

место размещения гаража в границах земельного участка с кадастровым номером 49:09:031202:62 в городе Магадане в районе улицы Энергостроителей, д. 5/3

Номер места		278	
Площадь места		30	м ²
Технические характеристики (предельные параметры) гаража		6x5	м
Обозначение характерных точек границ	Координаты, м (МСК-49)		
	X	Y	
1	2	3	
1	395616,48	2418567,69	
2	395621,53	2418571,05	
3	395618,72	2418575,15	
4	395613,71	2418571,78	

Условные обозначения	Масштаб 1:1000
<div><div></div><div>— место размещения гаража в границах земельного участка с кадастровым номером 49:09:031202:62 в городе Магадане в районе улицы Энергостроителей, д. 5/3</div></div>	

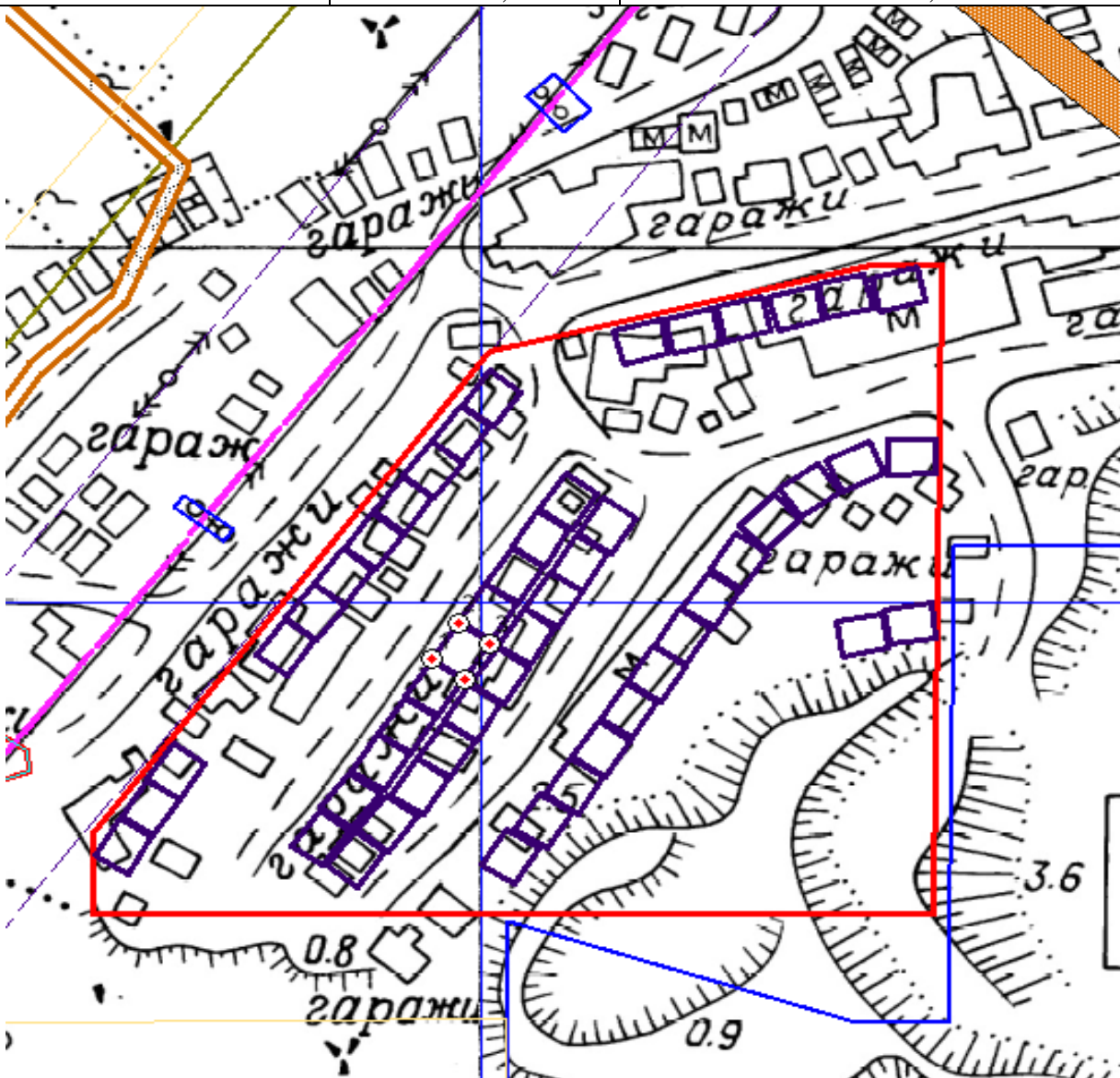
Номер места		279	
Площадь места		30	м²
Технические характеристики (предельные параметры) гаража		6x5 м	
Обозначение характерных точек границ	Координаты, м (МСК-49)		
	X	Y	
1	2	3	
1	395621,65	2418571,05	
2	395626,78	2418574,42	
3	395624,01	2418578,37	
4	395618,88	2418575,30	



Условные обозначения	Масштаб 1:1000
----------------------	----------------


место размещения гаража в границах земельного участка с кадастровым номером 49:09:031202:62 в городе Магадане в районе улицы Энергостроителей, д. 5/3

Номер места		280	
Площадь места		30	м ²
Технические характеристики (предельные параметры) гаража		6x5	м
Обозначение характерных точек границ	Координаты, м (МСК-49)		
	X	Y	
1	2	3	
1	395626,90	2418574,56	
2	395631,95	2418577,93	
3	395629,14	2418582,02	
4	395624,13	2418578,81	



Условные обозначения	Масштаб 1:1000
<div><div></div> место размещения гаража в границах земельного участка с кадастровым номером 49:09:031202:62 в городе Магадане в районе улицы Энергостроителей, д. 5/3</div>	

Номер места		281	
Площадь места		30	м ²
Технические характеристики (предельные параметры) гаража			
		6x5	м
Обозначение характерных точек границ	Координаты, м (МСК-49)		
	X	Y	
1	2	3	
1	395632,23	2418578,07	
2	395637,40	2418581,44	
3	395634,64	2418585,54	
4	395629,47	2418582,17	

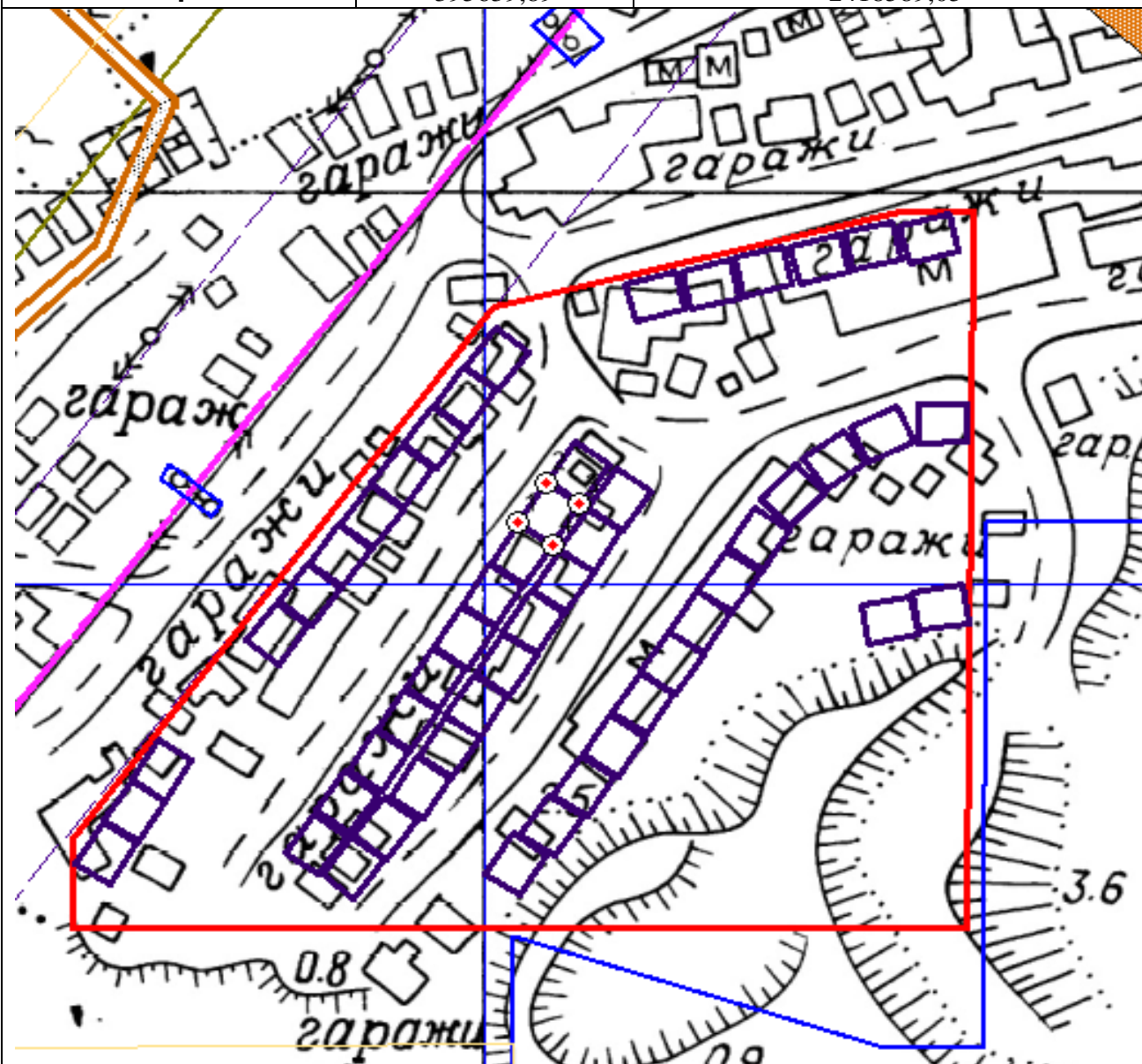
Условные обозначения	Масштаб 1:1000
<div> место размещения гаража в границах земельного участка с кадастровым номером 49:09:031202:62 в городе Магадане в районе улицы Энергостроителей, д. 5/3</div>	

Номер места		282	
Площадь места		30	м ²
Технические характеристики (предельные параметры) гаража		6x5 м	
Обозначение характерных точек границ	Координаты, м (МСК-49)		
	X	Y	
1	2	3	
1	395637,48	2418581,59	
2	395642,53	2418584,80	
3	395639,72	2418589,05	
4	395634,72	2418585,68	

Условные обозначения	Масштаб 1:1000
----------------------	----------------

место размещения гаража в границах земельного участка с кадастровым номером 49:09:031202:62 в городе Магадане в районе улицы Энергостроителей, д. 5/3

Номер места		283	
Площадь места		30	м ²
Технические характеристики (предельные параметры) гаража			
		6x5	м
Обозначение	Координаты, м (МСК-49)		
характерных точек границ	X	Y	
1	2	3	
1	395642,65	2418584,95	
2	395647,78	2418588,31	
3	395645,02	2418592,26	
4	395639,89	2418589,05	



Условные обозначения	Масштаб 1:1000
<div><div></div> место размещения гаража в границах земельного участка с кадастровым номером 49:09:031202:62 в городе Магадане в районе улицы Энергостроителей, д. 5/3</div>	

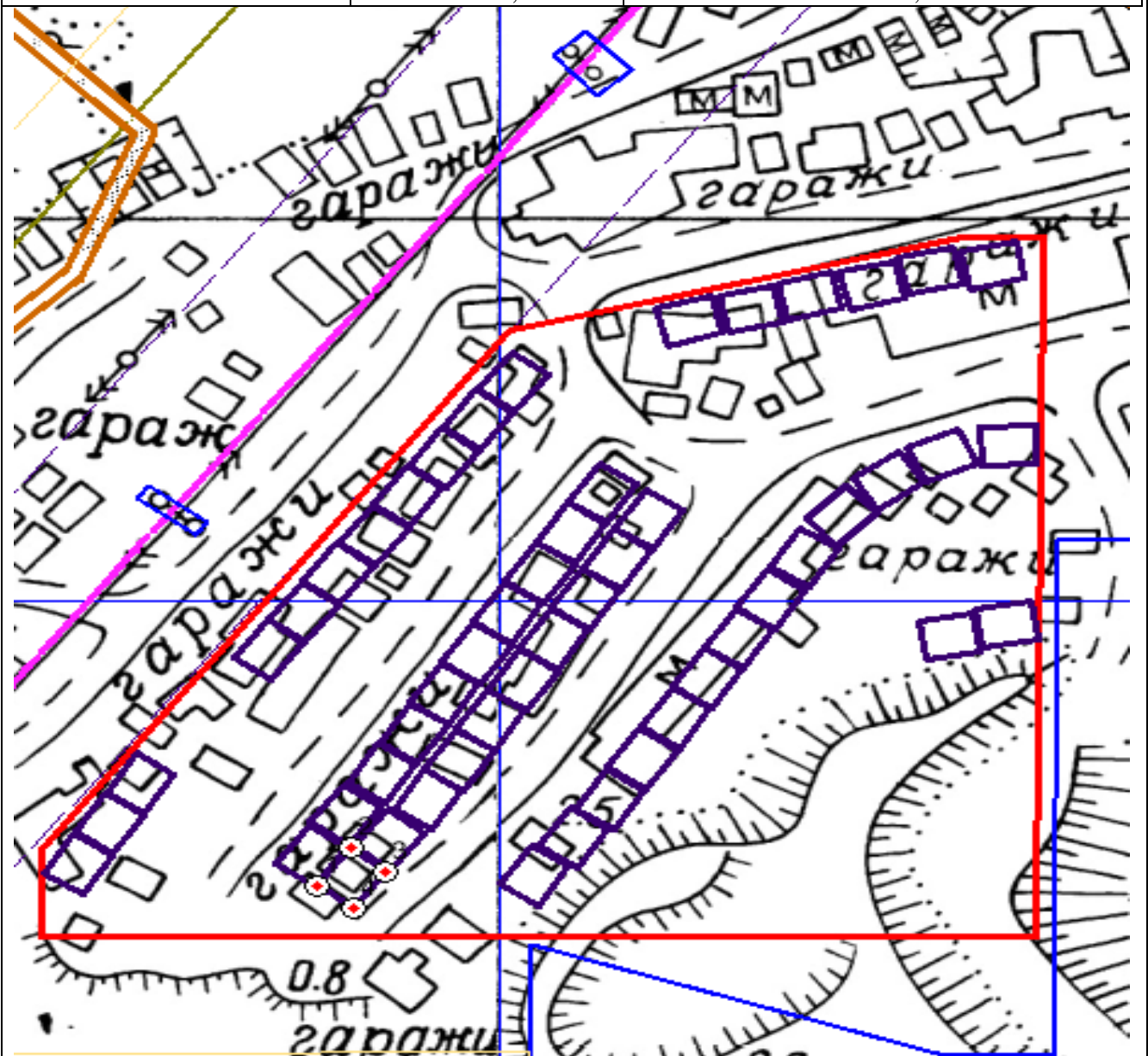
Номер места		284	
Площадь места		30	м ²
Технические характеристики (предельные параметры) гаража		6x5	м
Обозначение характерных точек границ	Координаты, м (МСК-49)		
	X	Y	
1	2	3	
1	395647,91	2418588,46	
2	395652,99	2418591,83	
3	395650,14	2418595,92	
4	395645,14	2418592,56	

Условные обозначения

Масштаб 1:1000


— место размещения гаража в границах земельного участка с кадастровым номером 49:09:031202:62 в городе Магадане в районе улицы Энергостроителей, д. 5/3

Номер места		285	
Площадь места		30	м²
Технические характеристики (предельные параметры) гаража			
		6x5	м
Обозначение характерных точек границ	Координаты, м (МСК-49)		
	X	Y	
1	2	3	
1	395597,88	2418560,81	
2	395602,76	2418564,62	
3	395599,67	2418568,27	
4	395594,82	2418564,76	



Условные обозначения	Масштаб 1:1000
<div><div></div> место размещения гаража в границах земельного участка с кадастровым номером 49:09:031202:62 в городе Магадане в районе улицы Энергостроителей, д. 5/3</div>	

Номер места		286	
Площадь места		30	м²
Технические характеристики (предельные параметры) гаража		6x5	м
Обозначение характерных точек границ	Координаты, м (МСК-49)		
	X	Y	
1	2	3	
1	395602,93	2418564,76	
2	395607,73	2418568,57	
3	395604,68	2418572,52	
4	395599,83	2418568,71	

Условные обозначения	Масштаб 1:1000
<div> место размещения гаража в границах земельного участка с кадастровым номером 49:09:031202:62 в городе Магадане в районе улицы Энергостроителей, д. 5/3</div>	


Номер места		287	
Площадь места		30	м ²
Технические характеристики (предельные параметры) гаража		6x5	м
Обозначение характерных точек границ	Координаты, м (МСК-49)		
	X	Y	
1	2	3	
1	395607,73	2418569,15	
2	395612,90	2418572,52	
3	395610,09	2418576,47	
4	395605,00	2418573,25	

Условные обозначения

Масштаб 1:1000

— место размещения гаража в границах земельного участка с кадастровым номером 49:09:031202:62 в городе Магадане в районе улицы Энергостроителей, д. 5/3

Номер места		288	
Площадь места		30	м²
Технические характеристики (предельные параметры) гаража 6x5 м			
Обозначение характерных точек границ	Координаты, м (МСК-49)		
	X	Y	
1	2	3	
1	395613,02	2418572,66	
2	395618,03	2418576,03	
3	395615,26	2418580,12	
4	395610,21	2418576,76	

Условные обозначения	Масштаб 1:1000
<div> место размещения гаража в границах земельного участка с кадастровым номером 49:09:031202:62 в городе Магадане в районе улицы Энергостроителей, д. 5/3</div>	

Номер места			289		
Площадь места			30	м ²	
Технические характеристики (предельные параметры) гаража			6x5	м	
Обозначение характерных точек границ	Координаты, м (МСК-49)				
	X	Y			
1	2	3			
1	395618,15	2418576,03			
2	395623,32	2418579,39			
3	395620,51	2418583,34			
4	395615,38	2418580,27			

Условные обозначения

Масштаб 1:1000

— место размещения гаража в границах земельного участка с кадастровым номером 49:09:031202:62 в городе Магадане в районе улицы Энергостроителей, д. 5/3

Номер места		290	
Площадь места		30	м ²
Технические характеристики (предельные параметры) гаража 6x5 м			
Обозначение характерных точек границ	Координаты, м (МСК-49)		
	X	Y	
1	2	3	
1	395623,40	2418579,54	
2	395628,45	2418582,90	
3	395625,68	2418587,14	
4	395620,63	2418583,78	

Условные обозначения

Масштаб 1:1000

— место размещения гаража в границах земельного участка с кадастровым номером 49:09:031202:62 в городе Магадане в районе улицы Энергостроителей, д. 5/3

Номер места		291	
Площадь места		30	м²
Технические характеристики (предельные параметры) гаража		6x5	м
Обозначение характерных точек границ	Координаты, м (МСК-49)		
	X	Y	
1	2	3	
1	395628,77	2418583,05	
2	395633,90	2418586,41	
3	395631,13	2418590,36	
4	395626,01	2418587,14	

Условные обозначения	Масштаб 1:1000
----------------------	----------------

— место размещения гаража в границах земельного участка с кадастровым номером 49:09:031202:62 в городе Магадане в районе улицы Энергостроителей, д. 5/3

Номер места		292	
Площадь места		30	м ²
Технические характеристики (предельные параметры) гаража 6x5 м			
Обозначение характерных точек границ	Координаты, м (МСК-49)		
	X	Y	
1	2	3	
1	395634,02	2418586,56	
2	395639,03	2418589,78	
3	395636,26	2418594,02	
4	395631,22	2418590,66	

Условные обозначения	Масштаб 1:1000
----------------------	----------------

место размещения гаража в границах земельного участка с кадастровым номером 49:09:031202:62 в городе Магадане в районе улицы Энергостроителей, д. 5/3


Номер места		293	
Площадь места		30	м ²
Технические характеристики (предельные параметры) гаража 6x5 м			
Обозначение	Координаты, м (МСК-49)		
характерных точек границ	X	Y	
1	2	3	
1	395639,15	2418589,92	
2	395644,35	2418593,29	
3	395641,51	2418597,24	
4	395636,43	2418594,02	

Условные обозначения

Масштаб 1:1000

— место размещения гаража в границах земельного участка с кадастровым номером 49:09:031202:62 в городе Магадане в районе улицы Энергостроителей, д. 5/3

Номер места		294	
Площадь места		30	м ²
Технические характеристики (предельные параметры) гаража 6x5 м			
Обозначение характерных точек границ	Координаты, м (МСК-49)		
	X	Y	
1	2	3	
1	395644,45	2418593,43	
2	395649,49	2418596,80	
3	395646,68	2418600,90	
4	395641,64	2418597,68	

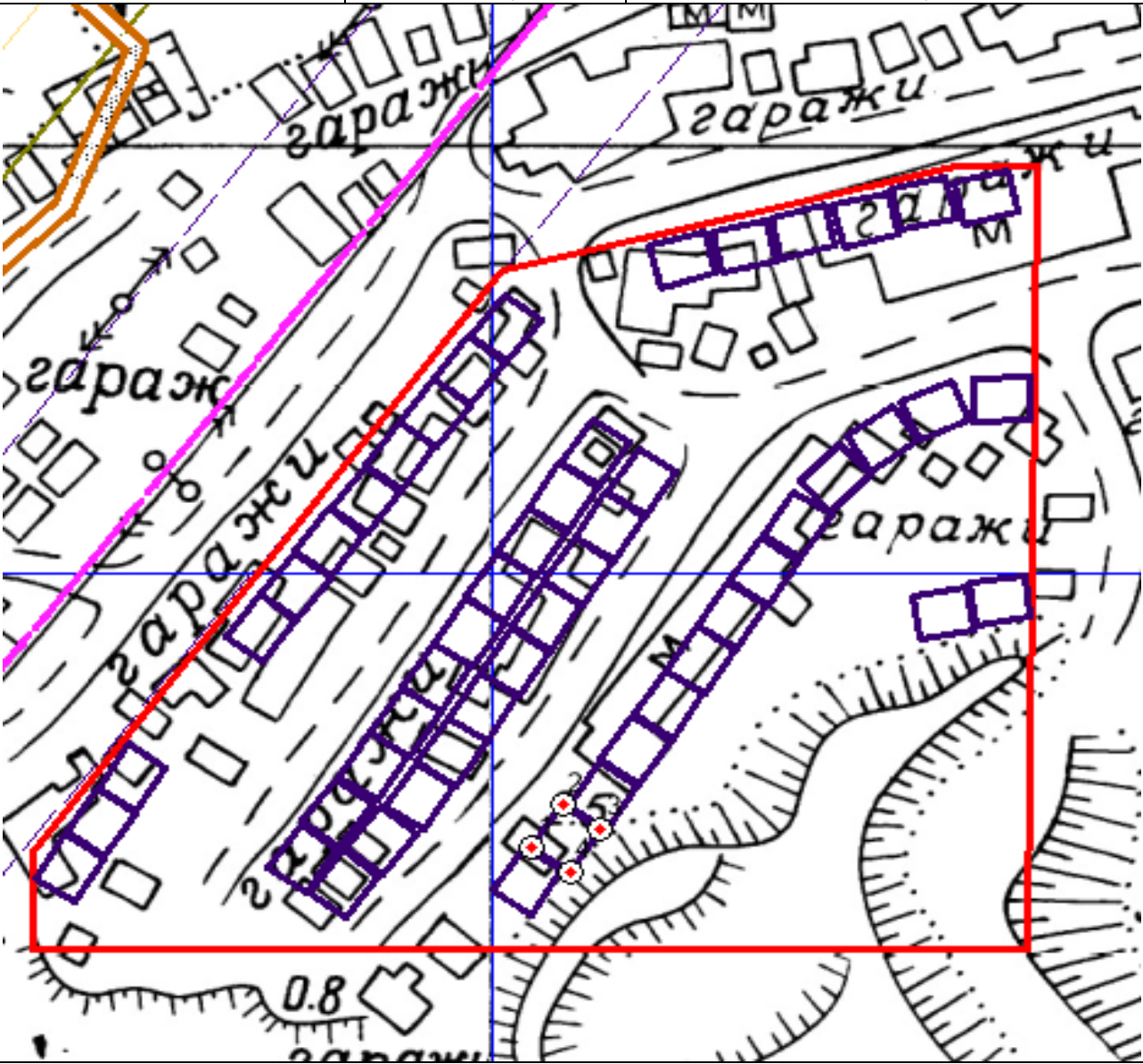
Условные обозначения	Масштаб 1:1000
<p>  место размещения гаража в границах земельного участка с кадастровым номером 49:09:031202:62 в городе Магадане в районе улицы Энергостроителей, д. 5/3 </p>	

Номер места		295	
Площадь места		30	м ²
Технические характеристики (предельные параметры) гаража		6x5	м
Обозначение характерных точек границ	Координаты, м (МСК-49)		
	X	Y	
1	2	3	
1	395597,80	2418580,71	
2	395602,93	2418584,07	
3	395600,16	2418588,02	
4	395595,03	2418584,80	

Условные обозначения	Масштаб 1:1000
----------------------	----------------

место размещения гаража в границах земельного участка с кадастровым номером 49:09:031202:62 в городе Магадане в районе улицы Энергостроителей, д. 5/3

Номер места		296	
Площадь места		30	м²
Технические характеристики (предельные параметры) гаража 6x5 м			
Обозначение характерных точек границ	Координаты, м (МСК-49)		
	X	Y	
1	2	3	
1	395602,84	2418584,95	
2	395607,85	2418588,31	
3	395605,04	2418592,41	
4	395600,04	2418589,05	



Условные обозначения	Масштаб 1:1000
<div><div></div> место размещения гаража в границах земельного участка с кадастровым номером 49:09:031202:62 в городе Магадане в районе улицы Энергостроителей, д. 5/3</div>	

Номер места		297	
Площадь места		30	м ²
Технические характеристики (предельные параметры) гаража 6x5 м			
Обозначение	Координаты, м (МСК-49)		
характерных точек границ	X	Y	
1	2	3	
1	395607,77	2418588,90	
2	395612,90	2418592,26	
3	395610,09	2418596,21	
4	395605,00	2418593,14	

Условные обозначения

Масштаб 1:1000

— место размещения гаража в границах земельного участка с кадастровым номером 49:09:031202:62 в городе Магадане в районе улицы Энергостроителей, д. 5/3

Номер места		298	
Площадь места		30	м ²
Технические характеристики (предельные параметры) гаража		6x5	м
Обозначение характерных точек границ	Координаты, м (МСК-49)		
	X	Y	
1	2	3	
1	395613,02	2418592,56	
2	395618,07	2418595,92	
3	395615,22	2418600,02	
4	395610,21	2418596,65	

Условные обозначения

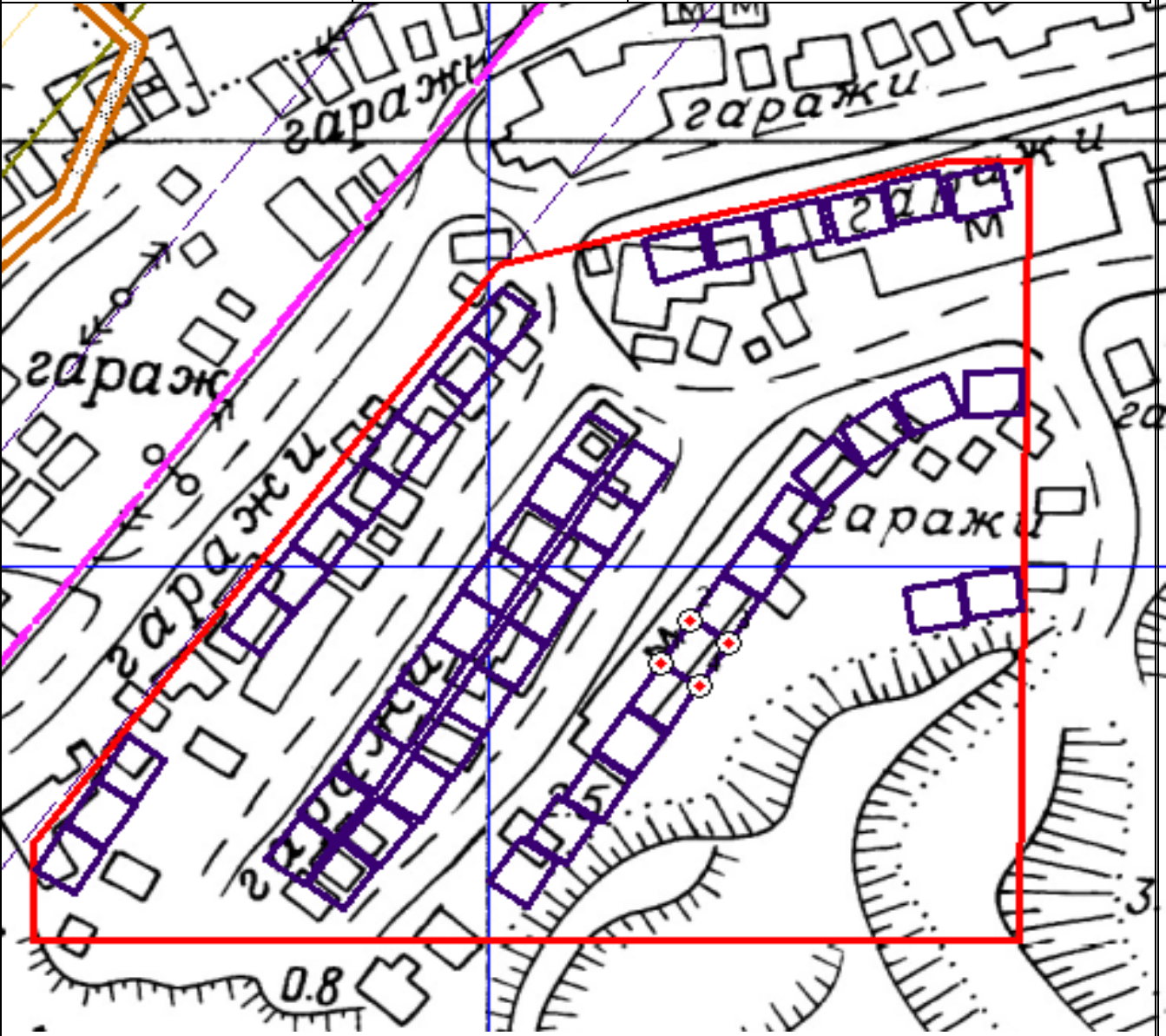
Масштаб 1:1000

— место размещения гаража в границах земельного участка с кадастровым номером 49:09:031202:62 в городе Магадане в районе улицы Энергостроителей, д. 5/3


Номер места		299	
Площадь места		30	м ²
Технические характеристики (предельные параметры) гаража		6x5	м
Обозначение характерных точек границ	Координаты, м (МСК-49)		
	X	Y	
1	2	3	
1	395618,31	2418596,07	
2	395623,44	2418599,43	
3	395620,67	2418603,53	
4	395615,54	2418600,31	

Условные обозначения	Масштаб 1:1000
<div><div></div> место размещения гаража в границах земельного участка с кадастровым номером 49:09:031202:62 в городе Магадане в районе улицы Энергостроителей, д. 5/3</div>	

Номер места		300	
Площадь места		30	м ²
Технические характеристики (предельные параметры) гаража		6x5	м
Обозначение характерных точек границ	Координаты, м (МСК-49)		
	X	Y	
1	2	3	
1	395623,56	2418599,72	
2	395628,57	2418602,943	
3	395625,76	2418607,19	
4	395620,75	2418603,82	



Условные обозначения	Масштаб 1:1000
----------------------	----------------

 место размещения гаража в границах земельного участка с кадастровым номером 49:09:031202:62 в городе Магадане в районе улицы Энергостроителей, д. 5/3

Номер места		301	
Площадь места		30	м²
Технические характеристики (предельные параметры) гаража 6x5 м			
Обозначение характерных точек границ	Координаты, м (МСК-49)		
	X	Y	
1	2	3	
1	395628,69	2418603,09	
2	395633,82	2418606,45	
3	395631,01	2418610,40	
4	395625,92	2418607,19	

Условные обозначения

Масштаб 1:1000

— место размещения гаража в границах земельного участка с кадастровым номером 49:09:031202:62 в городе Магадане в районе улицы Энергостроителей, д. 5/3

Номер места		302	
Площадь места		30	м ²
Технические характеристики (предельные параметры) гаража		6x5	м
Обозначение характерных точек границ	Координаты, м (МСК-49)		
	X	Y	
1	2	3	
1	395633,94	2418606,60	
2	395638,99	2418610,11	
3	395636,14	2418614,06	
4	395631,13	2418610,84	

Условные обозначения	Масштаб 1:1000
----------------------	----------------

место размещения гаража в границах земельного участка с кадастровым номером 49:09:031202:62 в городе Магадане в районе улицы Энергостроителей, д. 5/3

Номер места		303	
Площадь места		30	м ²
Технические характеристики (предельные параметры) гаража		6x5 м	
Обозначение характерных точек границ	Координаты, м (МСК-49)		
	X	Y	
1	2	3	
1	395639,32	2418610,26	
2	395644,36	2418613,62	
3	395641,56	2418617,72	
4	395636,51	2418614,35	

Условные обозначения	Масштаб 1:1000
<div><div></div> — место размещения гаража в границах земельного участка с кадастровым номером 49:09:031202:62 в городе Магадане в районе улицы Энергостроителей, д. 5/3</div>	

Номер места		304	
Площадь места		30	м ²
Технические характеристики (предельные параметры) гаража		6x5 м	
Обозначение характерных точек границ	Координаты, м (МСК-49)		
	X	Y	
1	2	3	
1	395645,54	2418614,21	
2	395649,82	2418618,60	
3	395646,20	2418621,96	
4	395641,96	2418617,57	

Условные обозначения	Масштаб 1:1000
<div><div></div> место размещения гаража в границах земельного участка с кадастровым номером 49:09:031202:62 в городе Магадане в районе улицы Энергостроителей, д. 5/3</div>	

Номер места		305	
Площадь места		30	м²
Технические характеристики (предельные параметры) гаража		6x5 м	
Обозначение характерных точек границ	Координаты, м (МСК-49)		
	X	Y	
1	2	3	
1	395650,84	2418619,33	
2	395654,26	2418624,30	
3	395650,10	2418627,08	
4	395646,68	2418622,11	

Условные обозначения

Масштаб 1:1000

— место размещения гаража в границах земельного участка с кадастровым номером 49:09:031202:62 в городе Магадане в районе улицы Энергостроителей, д. 5/3


Номер места			306
Площадь места		30	м ²
Технические характеристики (предельные параметры) гаража			6x5 м
Обозначение характерных точек границ	Координаты, м (МСК-49)		
	X	Y	
1	2	3	
1	395654,70	2418625,32	
2	395657,19	2418630,88	
3	395652,63	2418632,78	
4	395650,10	2418627,23	

Условные обозначения

Масштаб 1:1000

— место размещения гаража в границах земельного участка с кадастровым номером 49:09:031202:62 в городе Магадане в районе улицы Энергостроителей, д. 5/3

Номер места		307	
Площадь места		30	м ²
Технические характеристики (предельные параметры) гаража		6x5	м
Обозначение характерных точек границ	Координаты, м (МСК-49)		
	X	Y	
1	2	3	
1	395657,43	2418633,22	
2	395657,51	2418639,37	
3	395652,59	2418639,22	
4	395652,42	2418633,22	

Условные обозначения	Масштаб 1:1000
<div> место размещения гаража в границах земельного участка с кадастровым номером 49:09:031202:62 в городе Магадане в районе улицы Энергостроителей, д. 5/3</div>	

Номер места		308	
Площадь места		30	м ²
Технические характеристики (предельные параметры) гаража		6x5	м
Обозначение характерных точек границ	Координаты, м (МСК-49)		
	X	Y	
1	2	3	
1	395631,87	2418626,35	
2	395632,93	2418632,35	
3	395628,08	2418633,08	
4	395626,94	2418627,23	

Условные обозначения

Масштаб 1:1000

— место размещения гаража в границах земельного участка с кадастровым номером 49:09:031202:62 в городе Магадане в районе улицы Энергостроителей, д. 5/3

Номер места		309	
Площадь места		30	м²
Технические характеристики (предельные параметры) гаража		6x5 м	
Обозначение характерных точек границ	Координаты, м (МСК-49)		
	X	Y	
1	2	3	
1	395633,54	2418632,49	
2	395634,39	2418638,49	
3	395629,55	2418639,22	
4	395628,53	2418633,22	

Условные обозначения

Масштаб 1:1000

место размещения гаража в границах земельного участка с кадастровым номером 49:09:031202:62 в городе Магадане в районе улицы Энергостроителей, д. 5/3

Номер места			310		
Площадь места			30	м ²	
Технические характеристики (предельные параметры) гаража			6x5	м	
Обозначение характерных точек границ	Координаты, м (МСК-49)				
	X	Y			
1	2	3			
1	394752,36	2421114,43			
2	394747,35	2421111,36			
3	394749,92	2421106,97			
4	394754,96	2421110,04			

Условные обозначения

Масштаб 1:1000

— место размещения гаража в границах кадастрового квартала 49:09:030405 в городе Магадане в районе переулка Библиотечного

Номер места		311	
Площадь места		30	м ²
Технические характеристики (предельные параметры) гаража			
		6x5	м
Обозначение	Координаты, м (МСК-49)		
характерных точек границ	X	Y	
1	2	3	
1	394757,49	2421117,50	
2	394752,48	2421114,58	
3	394755,04	2421110,04	
4	394760,09	2421113,11	

Условные обозначения	Масштаб 1:1000
<div><div></div> место размещения гаража в границах кадастрового квартала 49:09:030405 в городе Магадане в районе переулка Библиотечного</div>	

Номер места		312	
Площадь места		30	м²
Технические характеристики (предельные параметры) гаража 6x5 м			
Обозначение характерных точек границ	Координаты, м (МСК-49)		
	X	Y	
1	2	3	
1	394762,66	2421120,57	
2	394757,65	2421117,50	
3	394760,21	2421113,11	
4	394765,26	2421116,19	

Условные обозначения	Масштаб 1:1000
<div><div></div> место размещения гаража в границах кадастрового квартала 49:09:030405 в городе Магадане в районе переулка Библиотечного</div>	