



## МЭРИЯ ГОРОДА МАГАДАНА

### ПОСТАНОВЛЕНИЕ

от 20.02.2025 г. № 429-пм

г. Магадан

**О внесении изменений в постановление мэрии города Магадана от 04.04.2023 № 890-пм «Об утверждении схемы границ прилегающих территорий к нежилым зданиям, строениям, сооружениям в городе Магадане»**

Руководствуясь статьёй 45.1 Федерального закона от 06.10.2003 № 131-ФЗ «Об общих принципах организации местного самоуправления в Российской Федерации», Законом Магаданской области от 06.12.2018 № 2319-ОЗ «О порядке определения границ территорий, прилегающих к зданию, строению, сооружению, образованному земельному участку (прилегающих территорий)», пунктом 3.4.1 Правил благоустройства и содержания территории муниципального образования «Город Магадан», утвержденных решением Магаданской городской Думы от 03.03.2015 № 5-Д, статьями 35.1, 45 Устава муниципального образования «Город Магадан», мэрия города Магадана **п о с т а н о в л я е т**:

1. Внести изменения в постановление мэрии города Магадана от 04.04.2023 № 890-пм «Об утверждении схемы границ прилегающих территорий к нежилым зданиям, строениям, сооружениям в городе Магадане», дополнив приложение строками 94, 95 согласно приложению к настоящему постановлению.

2. Постановление подлежит опубликованию в городских средствах массовой информации.

Врио главы муниципального образования  
«Город Магадан», мэра города Магадана

А. Малашевский

## ПРИЛОЖЕНИЕ

к постановлению мэрии  
города Магадана  
от 20.02.2025 № 429-пм

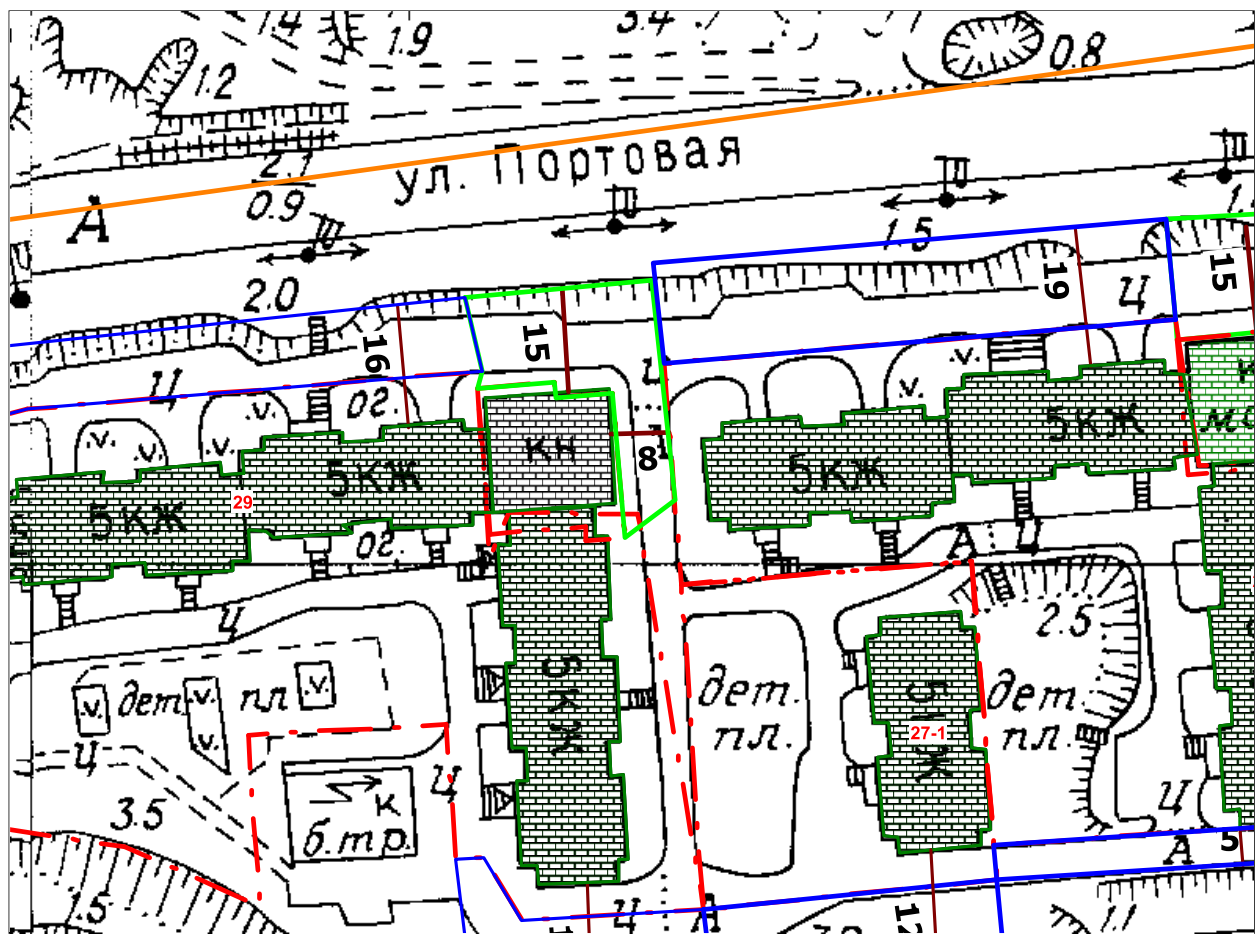
### СХЕМА границ прилегающих территорий к нежилым зданиям, строениям, сооружениям в городе Магадане

| №<br>п/п | № схе-<br>мы | Местоположение прилегающей террито-<br>рии (адресные ориентиры) | Кадастровый номер<br>объекта (земельного<br>участка), по отноше-<br>нию к которому уста-<br>навливается прилегаю-<br>щая территория | Площадь прилегающей<br>территории, кв. м | Графическая часть<br>(№ приложения к<br>схеме) |
|----------|--------------|---|---|--|--|
| 94       | V-40         | ул. Портовая, 27А   | 49:09:031102:4  | 662 кв. м                                | Приложение 94                                  |
| 95       | V-41         | ул. Портовая, 29  | 49:09:031102:2  | 460 кв. м                                | Приложение 95                                  |

---




Приложение № 95  
к схеме границ прилегающих  
территорий к нежилым зданиям,  
строениям, сооружениям  
в городе Магадане

**С х е м а № V-41**  
**расположения земельного участка на кадастровом плане территории**  
**в городе Магадане по улице Портовой, 29**



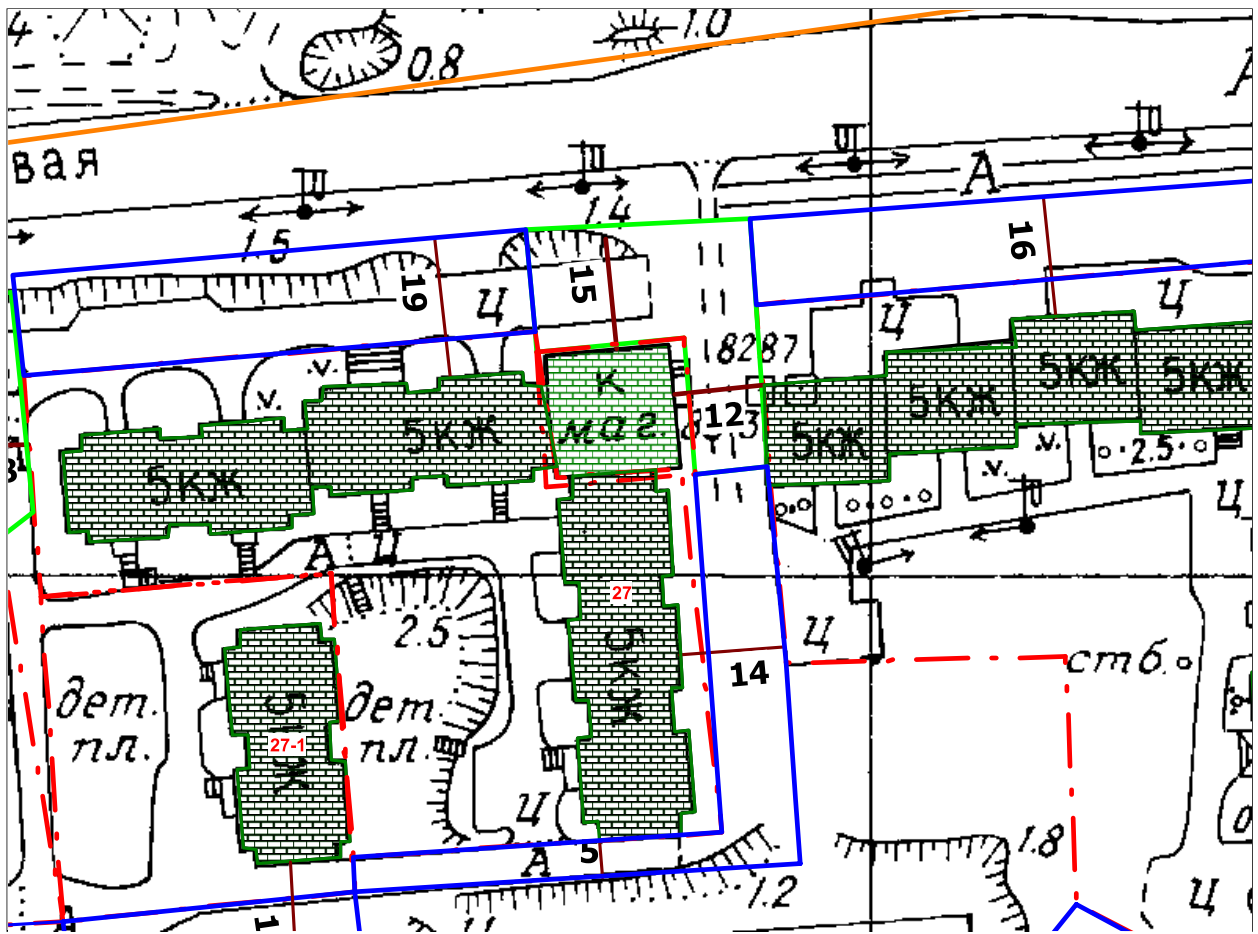
**Масштаб 1: 800**

**Условные обозначения:**

-  - прилегающая территория к зданию  
 - граница земельного участка с кадастровым номером 49:09:031102:2 под зданием  
 - нежилое здание, строение, сооружение




в городе Магадане

**в городе Магадане по улице Портовой, 27А**



**Масштаб 1: 800**

**Условные обозначения:**

-  - прилегающая территория к зданию  
 - граница земельного участка с кадастровым номером 49:09:0311025:4 под зданием  
 - нежилое здание, строение, сооружение