



## МЭРИЯ ГОРОДА МАГАДАНА

### ПОСТАНОВЛЕНИЕ

от 07.04.2025 г. № 1089-пм

г. Магадан

**О внесении изменений в постановление мэрии города Магадана от 04.04.2023 № 890-пм «Об утверждении схемы границ прилегающих территорий к нежилым зданиям, строениям, сооружениям в городе Магадане»**

Руководствуясь статьёй 45.1 Федерального закона от 06.10.2003 № 131-ФЗ «Об общих принципах организации местного самоуправления в Российской Федерации», Законом Магаданской области от 06.12.2018 № 2319-ОЗ «О порядке определения границ территорий, прилегающих к зданию, строению, сооружению, образованному земельному участку (прилегающих территорий)», пунктом 3.4.1 Правил благоустройства и содержания территории муниципального образования «Город Магадан», утвержденных решением Магаданской городской Думы от 03.03.2015 № 5-Д, статьями 35.1, 45 Устава муниципального образования «Город Магадан», мэрия города Магадана **п о с т а н о в л я е т**:

1. Внести изменения в постановление мэрии города Магадана от 04.04.2023 № 890-пм «Об утверждении схемы границ прилегающих территорий к нежилым зданиям, строениям, сооружениям в городе Магадане», дополнив приложение строкой 96 согласно приложению к настоящему постановлению.

2. Постановление подлежит опубликованию в городских средствах массовой информации.

Глава муниципального образования  
«Город Магадан», мэр города Магадана

Л. Поликанова

## ПРИЛОЖЕНИЕ

к постановлению мэрии  
города Магадана  
от 07.04.2025 № 1089-пм

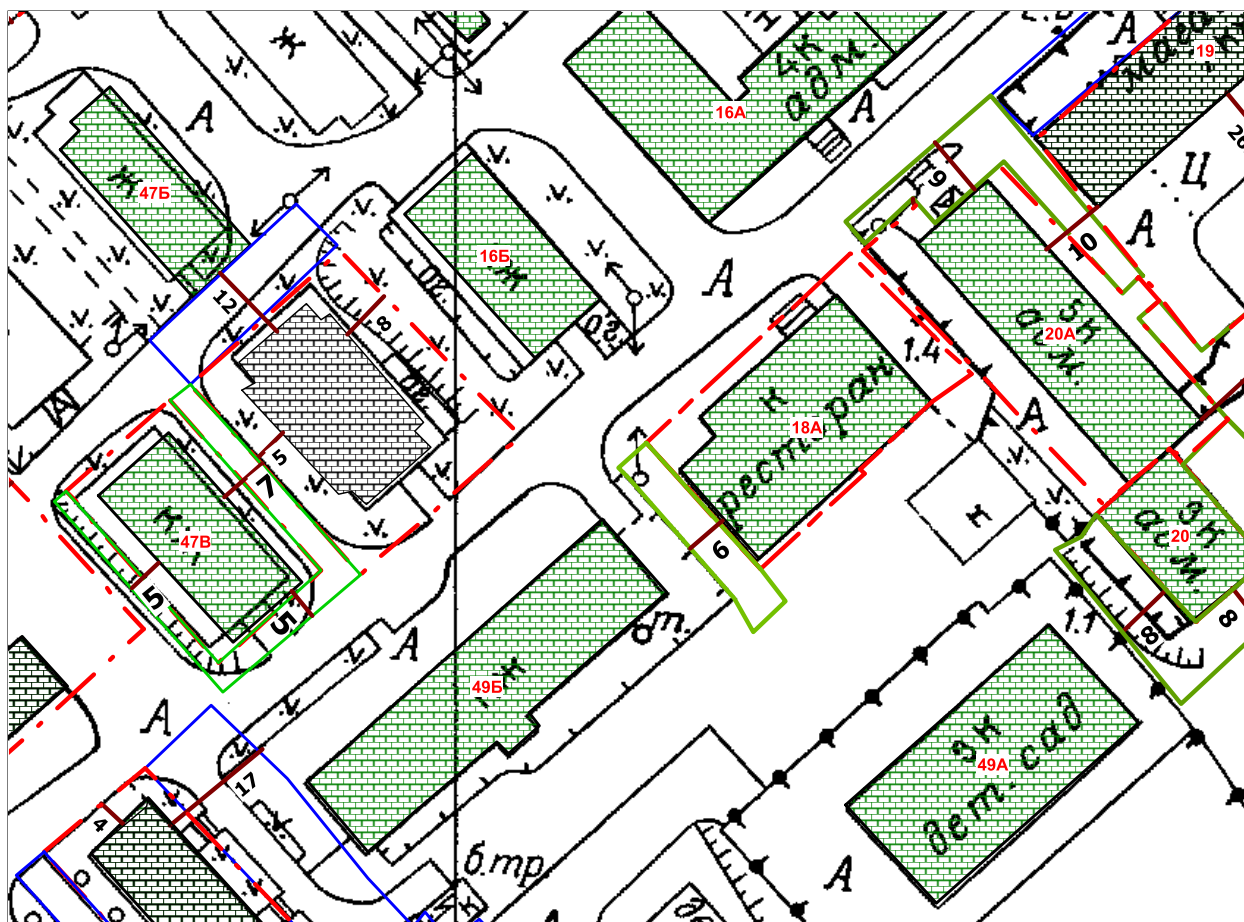
### СХЕМА границ прилегающих территорий к нежилым зданиям, строениям, сооружениям в городе Магадане

№ п/п	№ схе- мы	Местоположение прилегающей террито- рии (адресные ориентиры)	Кадастровый номер объекта (земельного участка), по отноше- нию к которому уста- навливается прилегаю- щая территория	Площадь прилегающей территории, кв. м	Графическая часть (№ приложения к схеме)
96	П-24	улица Горького, 18А	49:09:030106:64	169 кв. м	Приложение 96

---




Приложение № 96  
к схеме границ прилегающих  
территорий к нежилым зданиям,  
строениям, сооружениям  
в городе Магадане

**С х е м а № П-24**  
**расположения земельного участка на кадастровом плане территории**  
**в городе Магадане по улице Горького, дом 18А**



**Масштаб 1: 800**

**Условные обозначения:**

-  - прилегающая территория к зданию
-  - граница земельного участка с кадастровым номером 49:09:030106:64 под зданием
-  - нежилое здание, строение, сооружение