



## МЭРИЯ ГОРОДА МАГАДАНА

### ПОСТАНОВЛЕНИЕ

от 21.05.2025 г. № 1716-пм

г. Магадан

**О внесении изменений в постановление мэрии города Магадана от 04.04.2023 № 890-пм «Об утверждении схемы границ прилегающих территорий к нежилым зданиям, строениям, сооружениям в городе Магадане»**

Руководствуясь статьёй 45.1 Федерального закона от 06.10.2003 № 131-ФЗ «Об общих принципах организации местного самоуправления в Российской Федерации», Законом Магаданской области от 06.12.2018 № 2319-ОЗ «О порядке определения границ территорий, прилегающих к зданию, строению, сооружению, образованному земельному участку (прилегающих территорий)», пунктом 3.4.1 Правил благоустройства и содержания территории муниципального образования «Город Магадан», утвержденных решением Магаданской городской Думы от 03.03.2015 № 5-Д, статьями 35.1, 45 Устава муниципального образования «Город Магадан», мэрия города Магадана **п о с т а н о в л я е т**:

1. Внести изменения в постановление мэрии города Магадана от 04.04.2023 № 890-пм «Об утверждении схемы границ прилегающих территорий к нежилым зданиям, строениям, сооружениям в городе Магадане», дополнив приложение строками 97, 98 согласно приложению к настоящему постановлению.

2. Постановление подлежит опубликованию в городских средствах массовой информации.

Глава муниципального образования  
«Город Магадан», мэр города Магадана

Л. Поликанова

## ПРИЛОЖЕНИЕ

к постановлению мэрии  
города Магадана  
от 21.05.2025 № 1716-пм

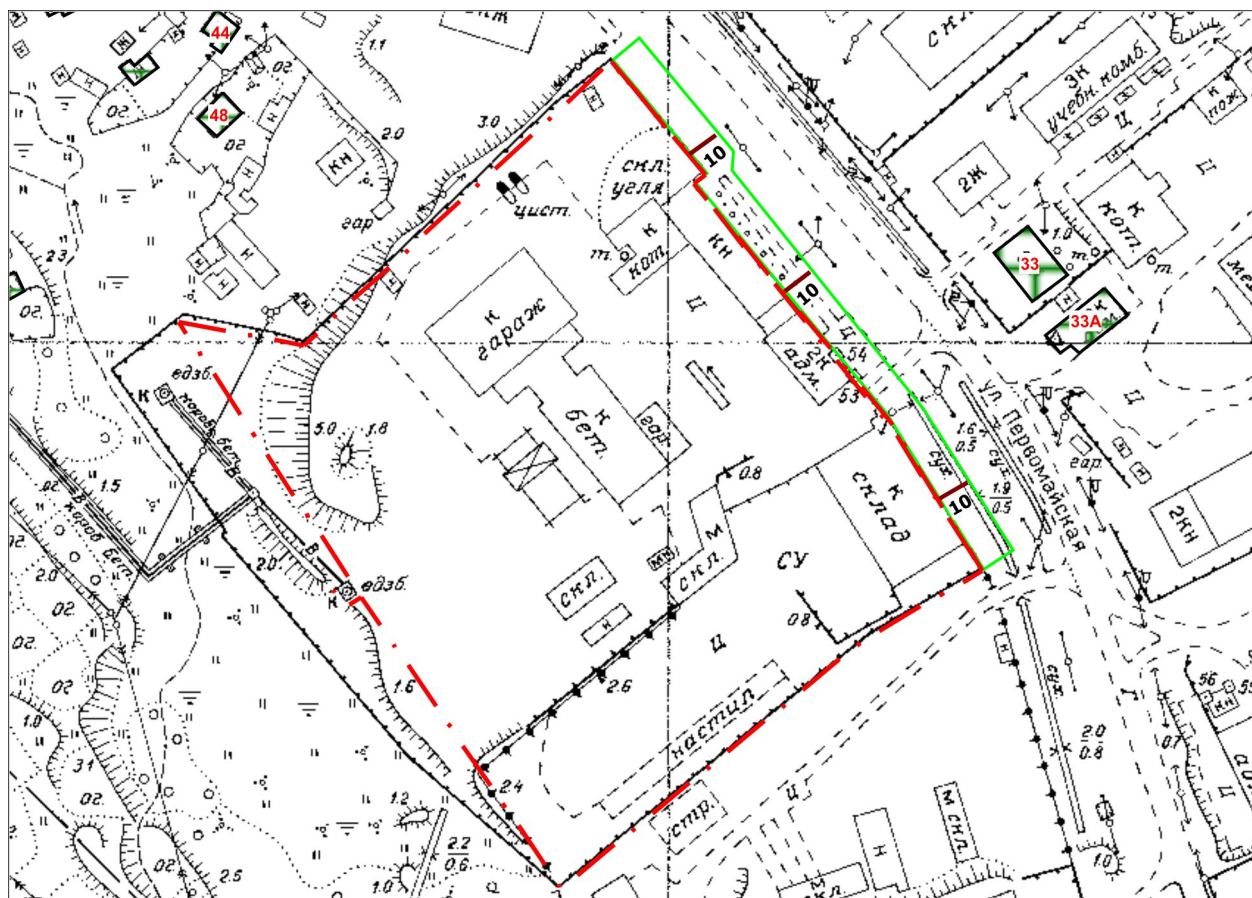
### СХЕМА границ прилегающих территорий к нежилым зданиям, строениям, сооружениям в городе Магадане

№ п/п	№ схемы	Местоположение прилегающей территории (адресные ориентиры)	Ка дастровый н омер объекта (земельного участка), п о отнош ению к которому устанавливается прилегающая территория	Площадь прилегающей территории, кв. м	Графическая часть (№ приложения к схеме)
97	I-9	улица Первомайская, 46	49:09:030714:20	1774 кв. м	Приложение 97
98	V-42	3-й Транспортный переулок, 12	49:09:030517:8	586 кв. м	Приложение 98

---




Приложение № 97  
к схеме границ прилегающих  
территорий к нежилым зданиям,  
строениям, сооружениям  
в городе Магадане

**С х е м а № I-9**  
**расположения земельного участка на кадастровом плане территории**  
**в городе Магадане по улице Первомайской, дом 46**



Масштаб 1: 1600

Условные обозначения:

-  - прилегающая территория к зданию
-  - граница земельного участка с кадастровым номером 49:09:030714:20 под зданием
-  - нежилое здание, строение, сооружение




Приложение № 98  
к схеме границ прилегающих  
территорий к нежилым зданиям,  
строениям, сооружениям  
в городе Магадане

**С х е м а № V-42**  
**расположения земельного участка на кадастровом плане территории**  
**в городе Магадане по 3-му Транспортному переулку, дом 12**



Масштаб 1: 800

Условные обозначения:

-  - прилегающая территория к зданию
-  - граница земельного участка с кадастровым номером 49:09:030517:8 под зданием
-  - нежилое здание, строение, сооружение