



МЭРИЯ ГОРОДА МАГАДАНА

П О С Т А Н О В Л Е Н И Е

от 25.06.2025 г. № 2366-пм

г. Магадан

О внесении изменений в постановление мэрии города Магадана от 04.04.2023 № 890-пм «Об утверждении схемы границ прилегающих территорий к нежилым зданиям, строениям, сооружениям в городе Магадане»

Руководствуясь Федеральным законом от 06.10.2003 № 131-ФЗ «Об общих принципах организации местного самоуправления в Российской Федерации», Законом Магаданской области от 06.12.2018 № 2319-ОЗ «О порядке определения границ территорий, прилегающих к зданию, строению, сооружению, образованному земельному участку (прилегающих территорий)», пунктом 3.4.1 Правил благоустройства и содержания территории муниципального образования «Город Магадан», утвержденных решением Магаданской городской Думы от 03.03.2015 № 5-Д, статьями 35.1, 45 Устава муниципального образования «Город Магадан», мэрия города Магадана **п о с т а н о в л я е т**:

1. Внести изменения в постановление мэрии города Магадана от 04.04.2023 № 890-пм «Об утверждении схемы границ прилегающих территорий к нежилым зданиям, строениям, сооружениям в городе Магадане», дополнив приложение строкой 99 согласно приложению к настоящему постановлению.

2. Постановление подлежит опубликованию в городских средствах массовой информации.

Глава муниципального образования
«Город Магадан», мэр города Магадана

Л. Поликанова

ПРИЛОЖЕНИЕ

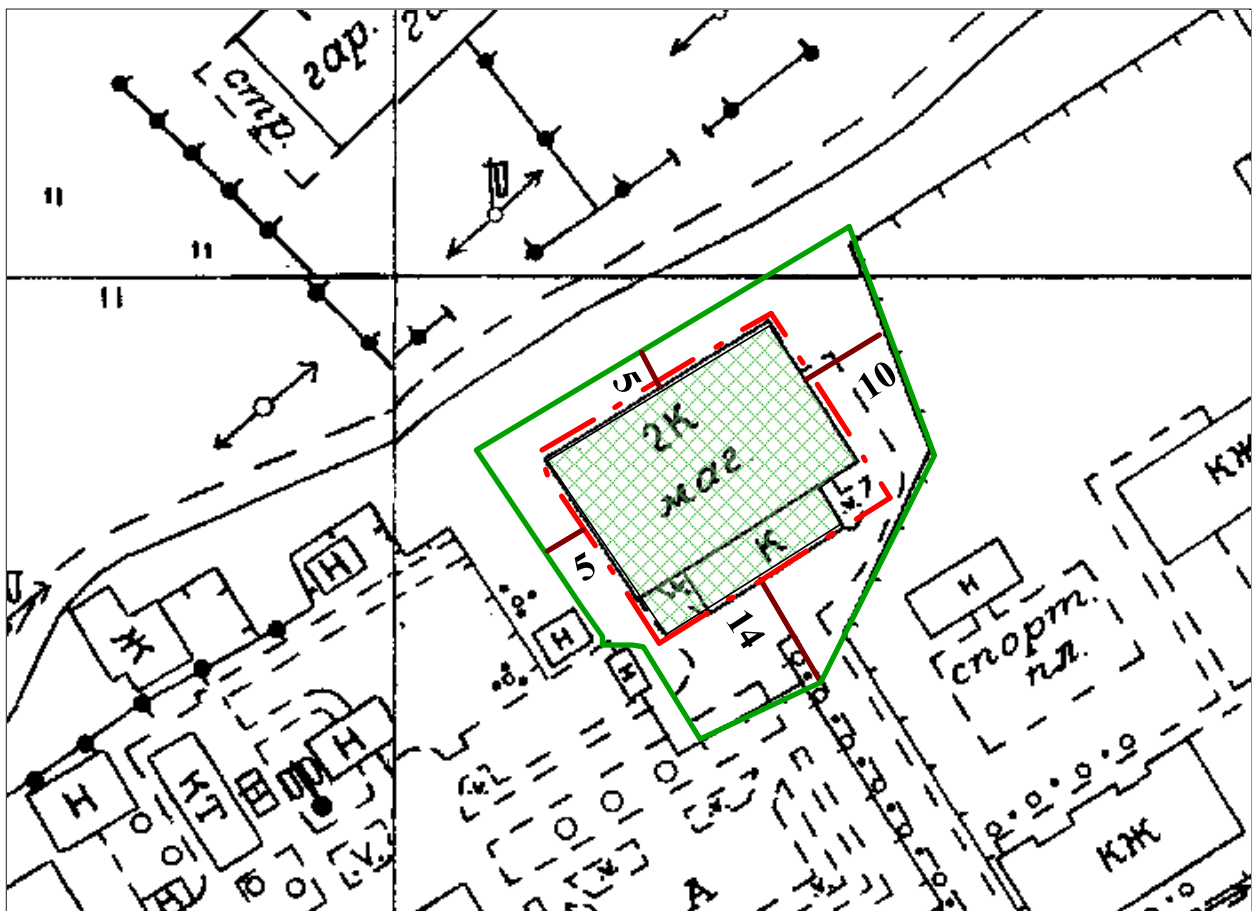
к постановлению мэрии
города Магадана
от 25.06.2025 г. № 2366-пм

СХЕМА границ прилегающих территорий к нежилым зданиям, строениям, сооружениям в городе Магадане

№ п/п	№ схе- мы	Местоположение прилегающей террито- рии (адресные ориентиры)	Кадастровый номер объекта (земельного участка), по отноше- нию к которому уста- навливается прилегаю- щая территория	Площадь прилегающей территории, кв. м	Графическая часть (№ приложения к схеме)
99	VIII-1	улица Пионерская, земельный участок 10	49:09:032201:5	1849 кв. м	Приложение 99




Приложение № 99
к схеме границ прилегающих
территорий к нежилым зданиям,
строениям, сооружениям
в городе Магадане

С х е м а № VIII-1
расположения земельного участка на кадастровом плане территории
в городе Магадане по улице Пионерской, земельный участок 10



Масштаб 1: 800

Условные обозначения:

-  - прилегающая территория к зданию
-  - граница земельного участка с кадастровым номером 49:09:032201:5 под зданием
-  - нежилое здание, строение, сооружение