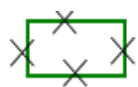
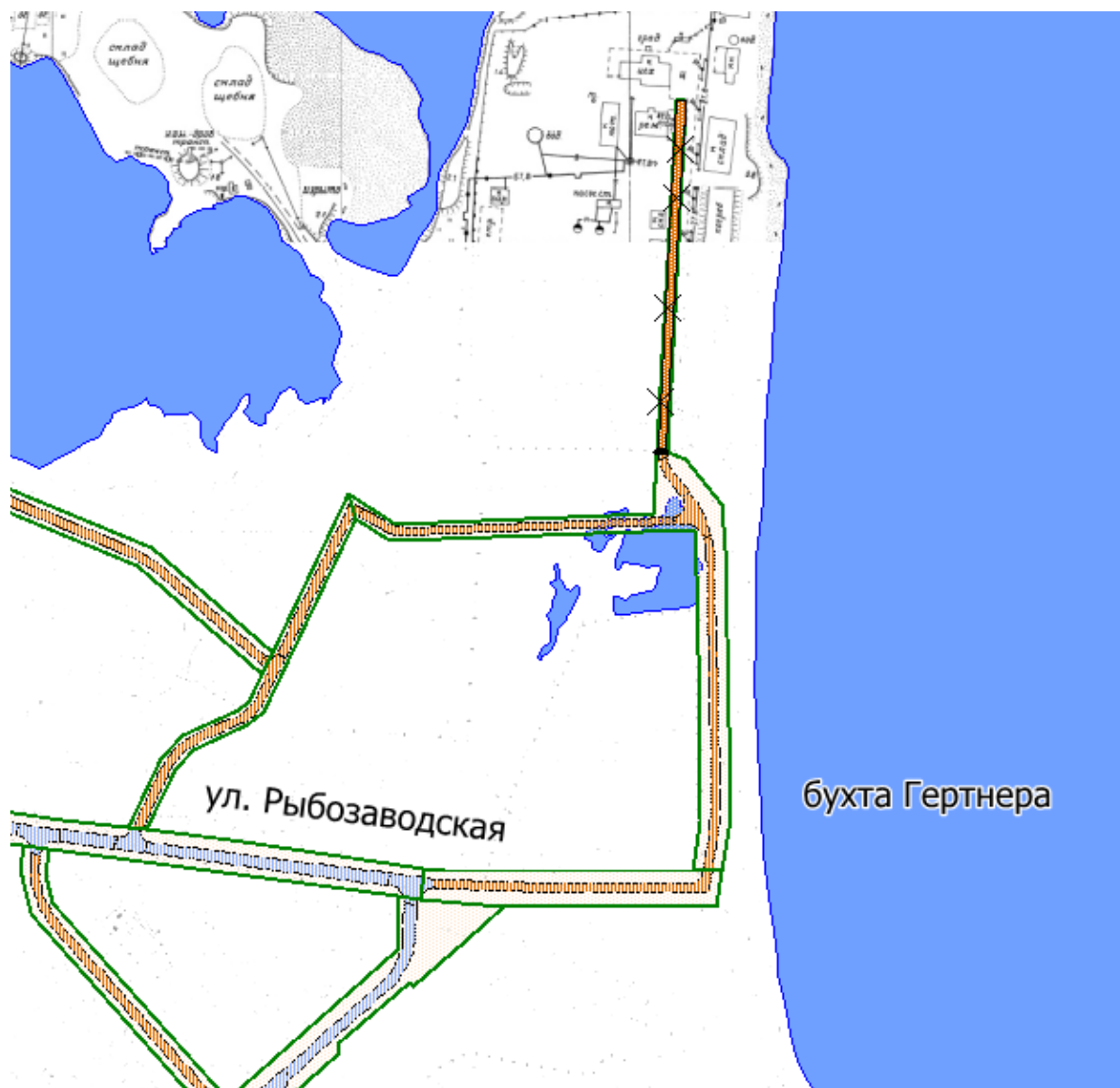


Фрагмент чертежа межевания территории



- отменяемые границы земельных участков в городе Магадане в районе улицы Рыбозаводской.

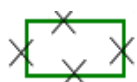
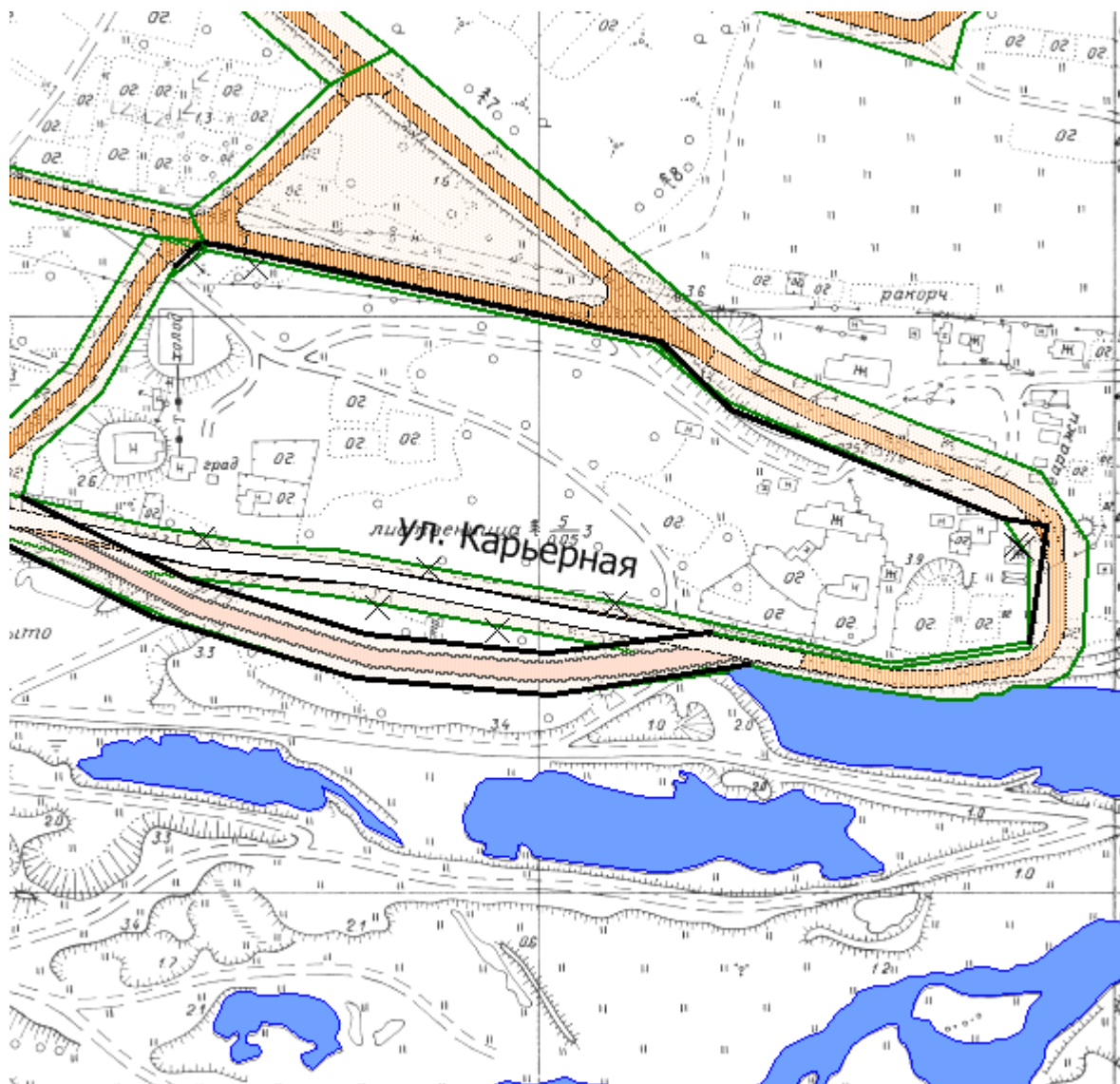


- границы земельных участков, предлагаемые к изменению.



- границы земельных участков, предназначенных для размещения объектов капитального строительства федерального, регионального и местного значения

Фрагмент чертежа межевания территории



- отменяемые границы земельных участков в городе Магадане в районе улицы Карьерной.



- границы земельных участков, предлагаемые к изменению.



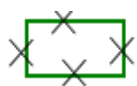
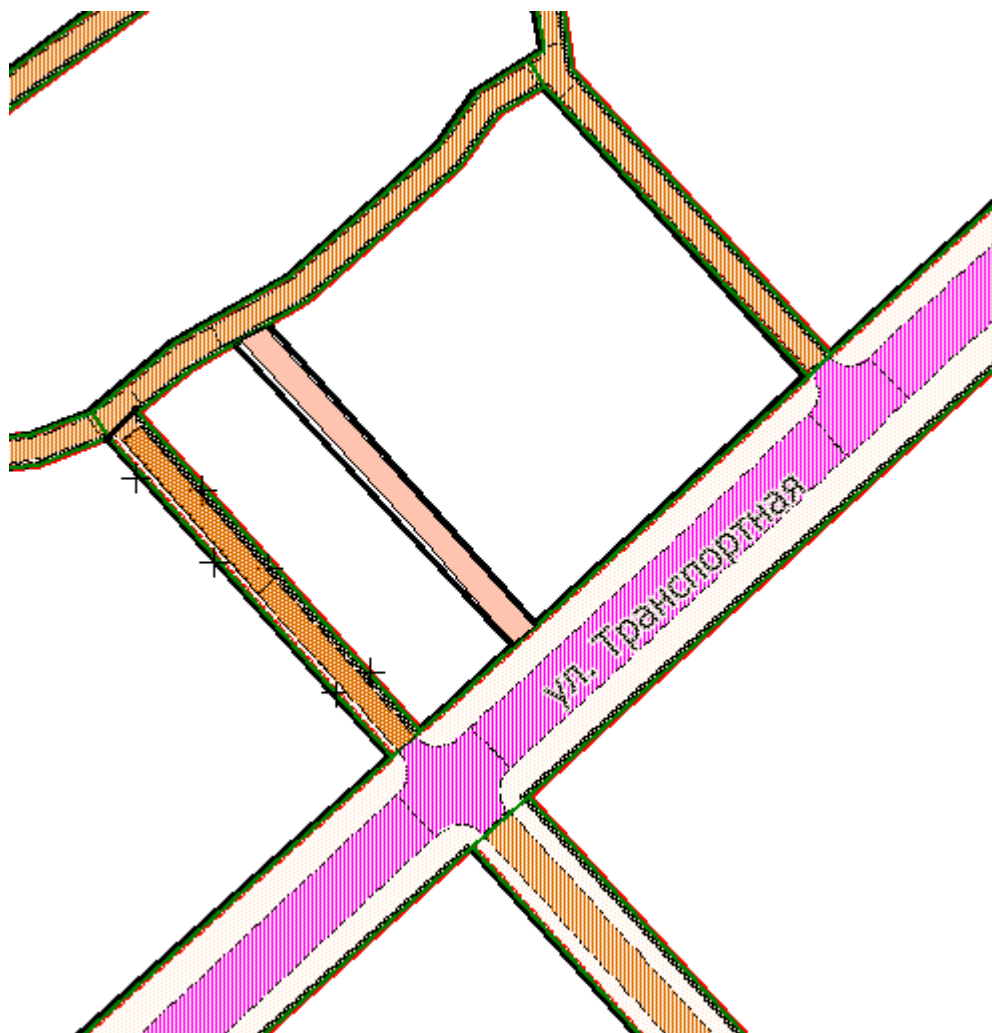
- границы земельных участков, предназначенных для размещения объектов капитального строительства федерального, регионального и местного значения

ПРИЛОЖЕНИЕ № 27

к постановлению мэрии
города Магадана

от _____ № _____

Фрагмент чертежа межевания территории



- отменяемые границы земельных участков в городе Магадане в районе улицы Транспортной.



- границы земельных участков, предлагаемые к изменению.

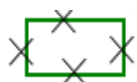
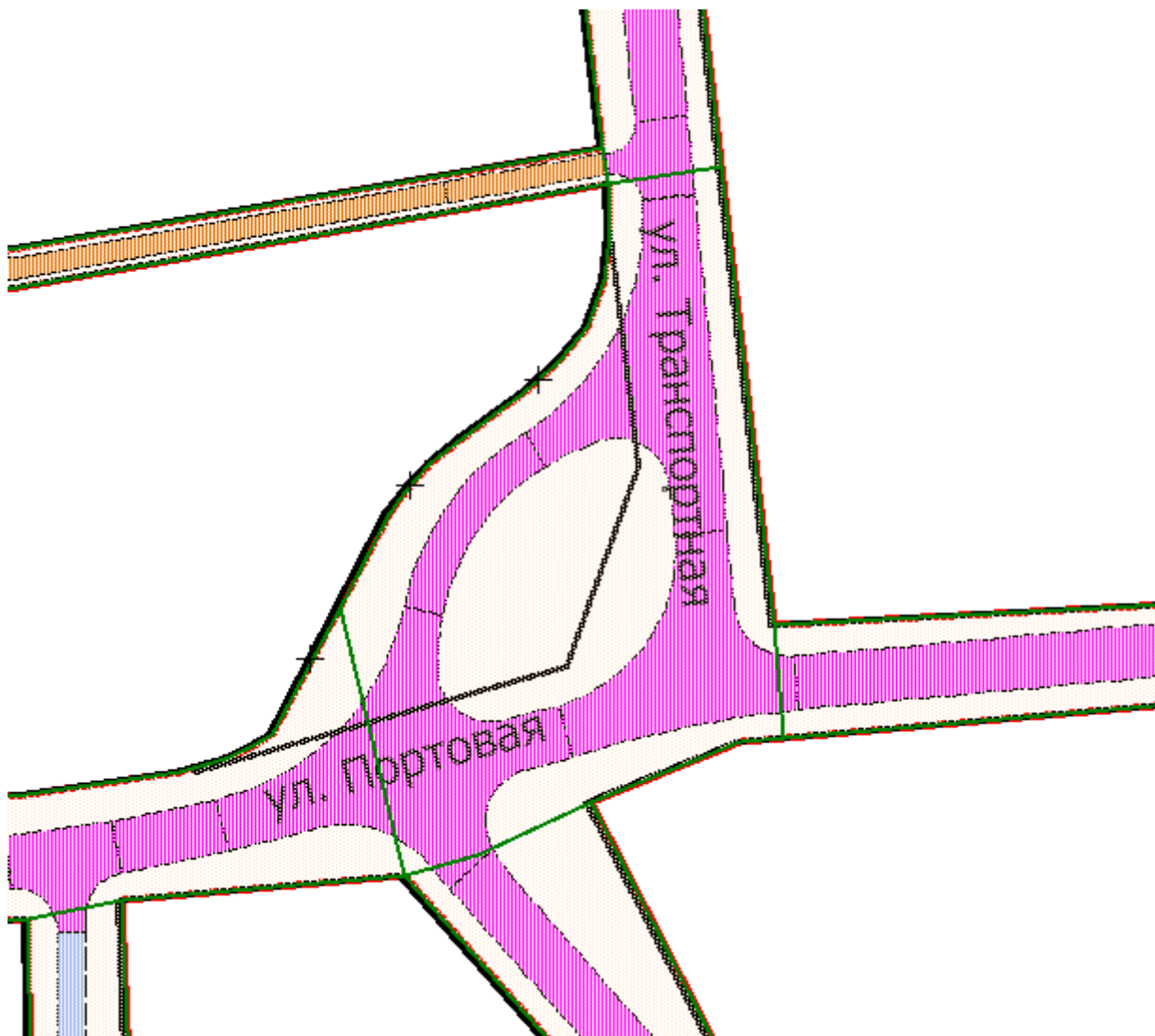


- границы земельных участков, предназначенных для размещения объектов капитального строительства федерального, регионального и местного значения.

Глава муниципального образования
«Город Магадан», мэр города Магадана

Ю. Гришан

Фрагмент чертежа межевания территории



- отменяемые границы земельных участков в городе Магадане в районе пересечения улиц Транспортной и Портовой.



- границы земельных участков, предлагаемые к изменению.

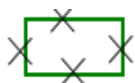


- границы земельных участков, предназначенных для размещения объектов капитального строительства федерального, регионального и местного значения

ПРИЛОЖЕНИЕ № 29

к постановлению мэрии
города Магадана
от _____ № _____

Фрагмент чертежа межевания территории



- отменяемые границы земельных участков в городе Магадане в районе переулка 3-й Транспортный.



- границы земельных участков, предлагаемые к изменению.



- границы земельных участков, предназначенных для размещения объектов капитального строительства федерального, регионального и местного значения.

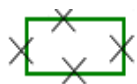
Глава муниципального образования
«Город Магадан», мэр города Магадана

Ю. Гришан


ПРИЛОЖЕНИЕ № 30

к постановлению мэрии
города Магадана
от _____ № _____

Фрагмент чертежа межевания территории



- отменяемые границы земельных участков в городе Магадане в районе улицы Продольной.



- границы земельных участков, предлагаемые к изменению.



- границы земельных участков, предназначенных для размещения объектов капитального строительства федерального, регионального и местного значения

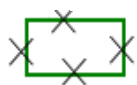
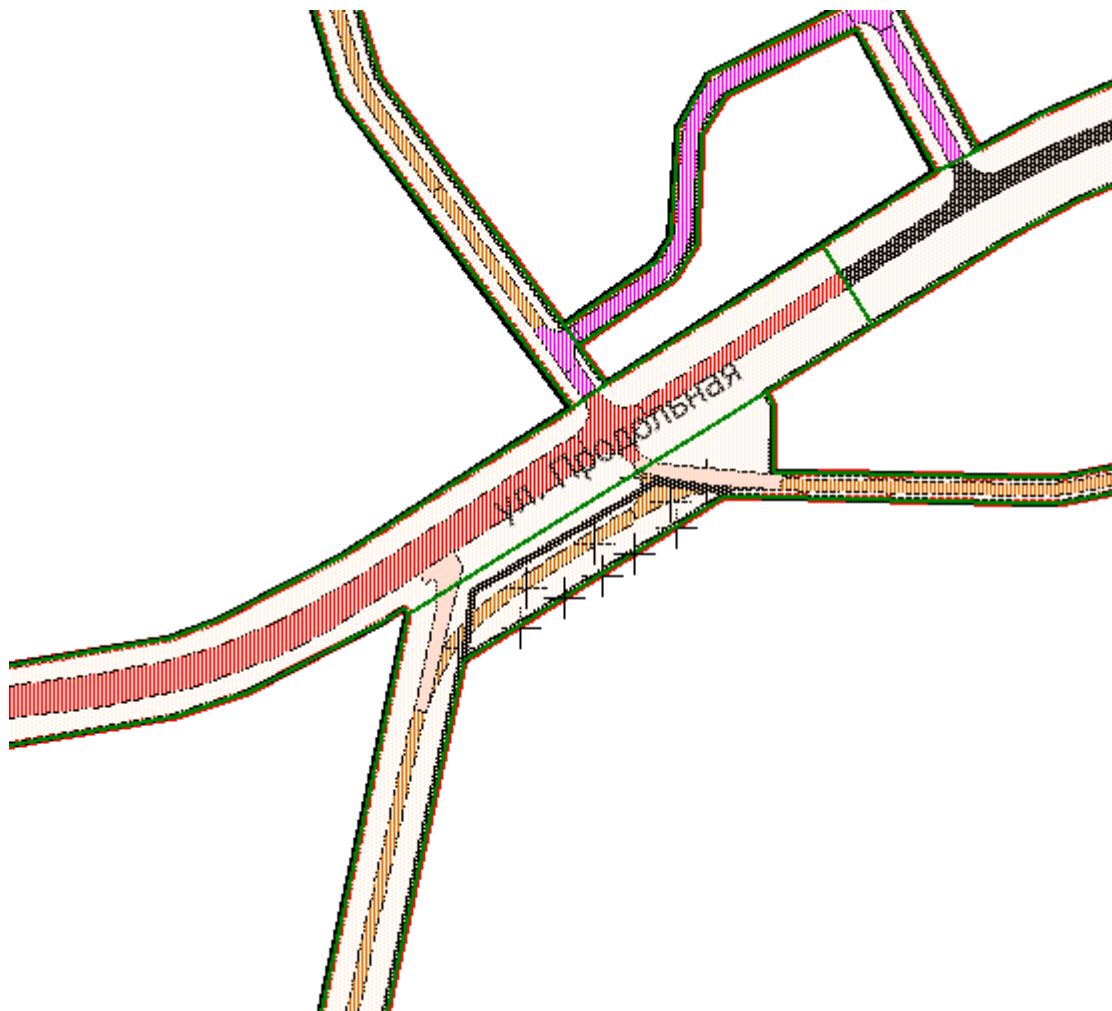
Глава муниципального образования
«Город Магадан», мэр города Магадана

Ю. Гришан

ПРИЛОЖЕНИЕ № 31

к постановлению мэрии
города Магадана
от _____ № _____

Фрагмент чертежа межевания территории



- отменяемые границы земельных участков в городе Магадане в районе улицы Продольной.



- границы земельных участков, предлагаемые к изменению.

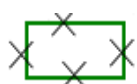
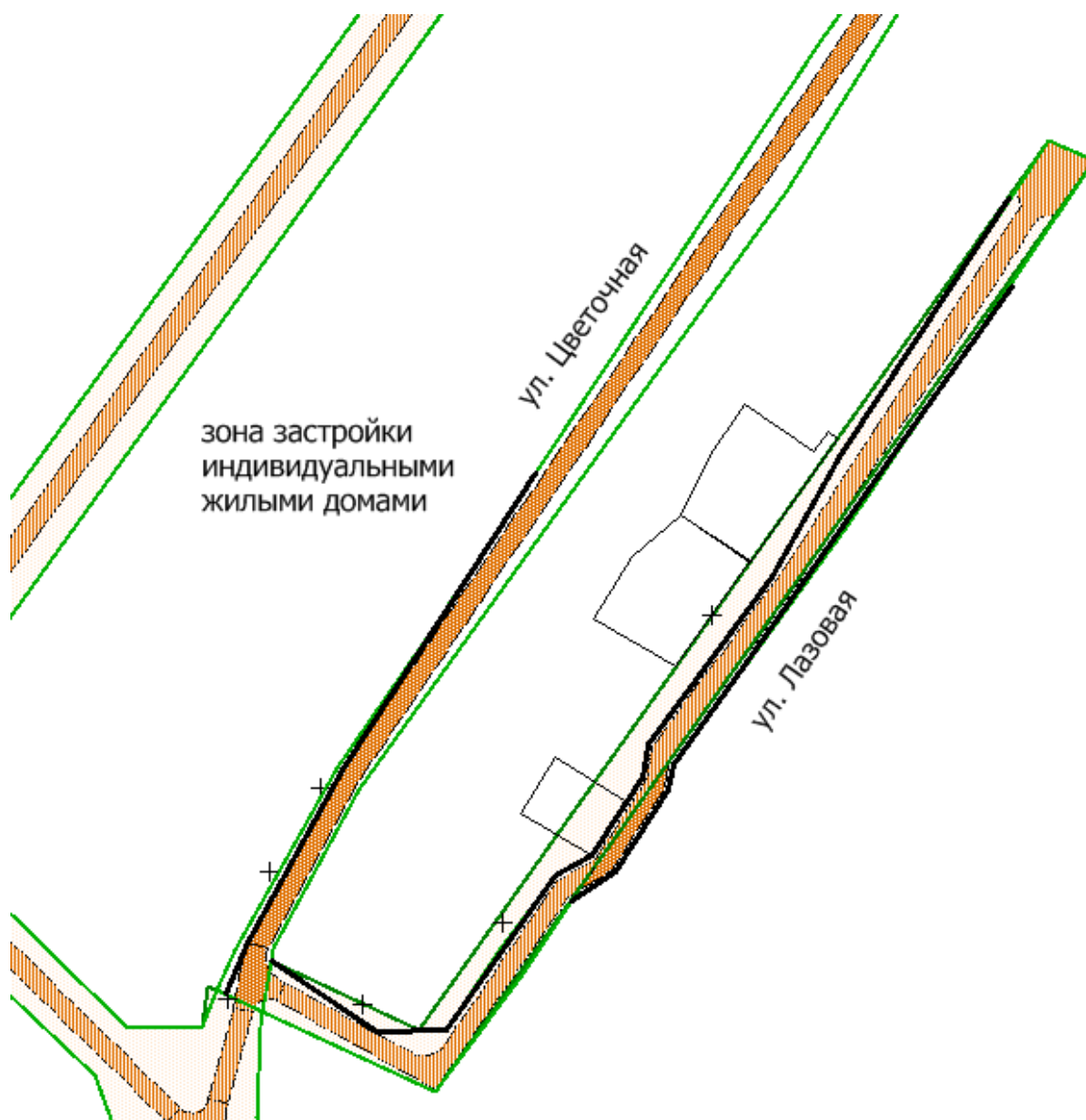


- границы земельных участков, предназначенных для размещения объектов капитального строительства федерального, регионального и местного значения.

Глава муниципального образования
«Город Магадан», мэр города Магадана

Ю. Гришан

Фрагмент чертежа межевания территории



- отменяемые границы земельных участков в городе Магадане в микрорайоне Авиатор в районе улиц Цветочной и Лазовой.



- границы земельных участков, предлагаемые к изменению.

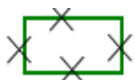
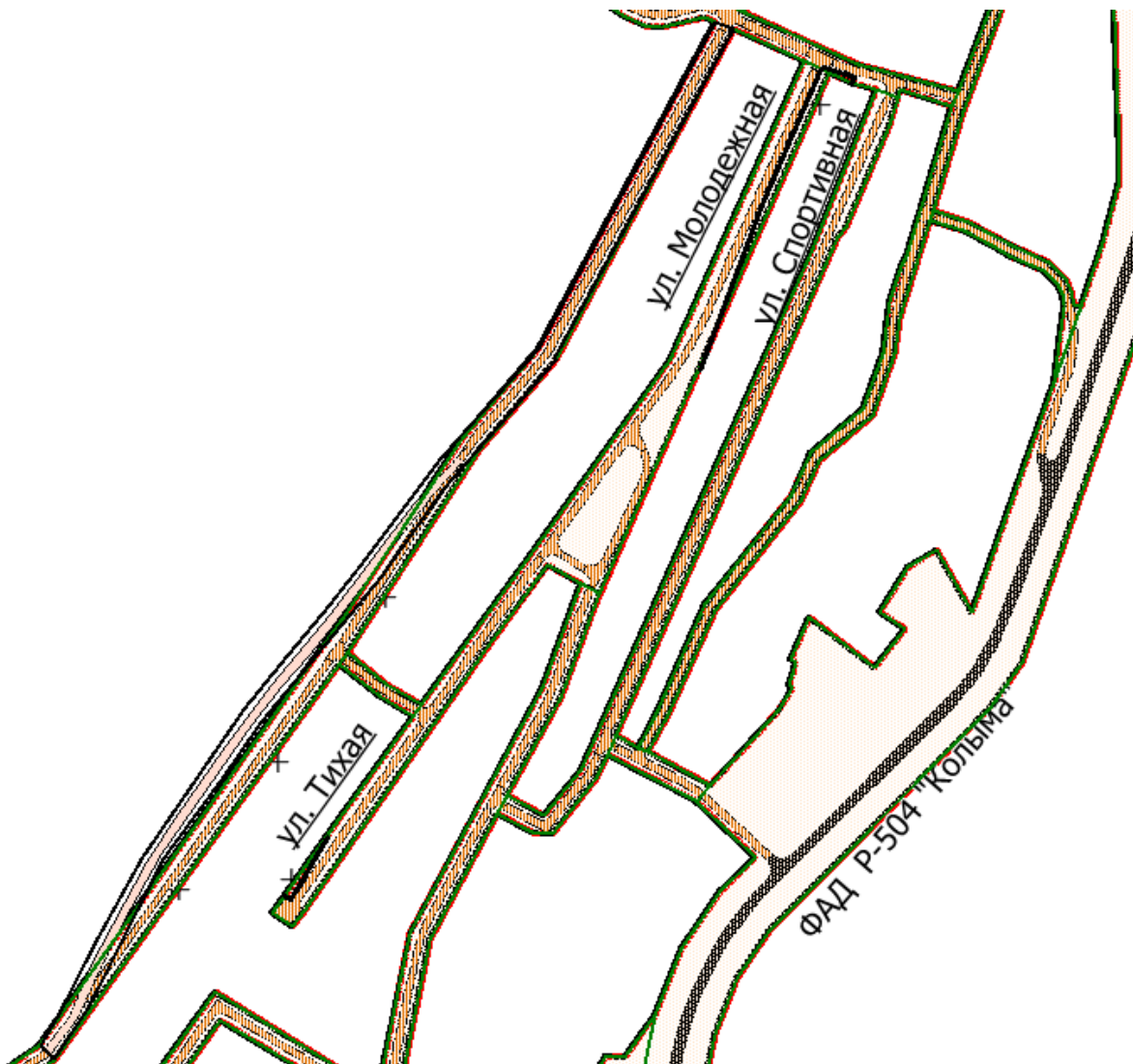


- границы земельных участков, предназначенных для размещения объектов капитального строительства федерального, регионального и местного значения

ПРИЛОЖЕНИЕ № 33

к постановлению мэрии
города Магадана
от _____ № _____

Фрагмент чертежа межевания территории



- отменяемые границы земельных участков в городе Магадане в микрорайоне Авиатор в районе улиц Молодежной и Тихой.



- границы земельных участков, предлагаемые к изменению.



- границы земельных участков, предназначенных для размещения объектов капитального строительства федерального, регионального и местного значения.

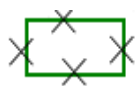
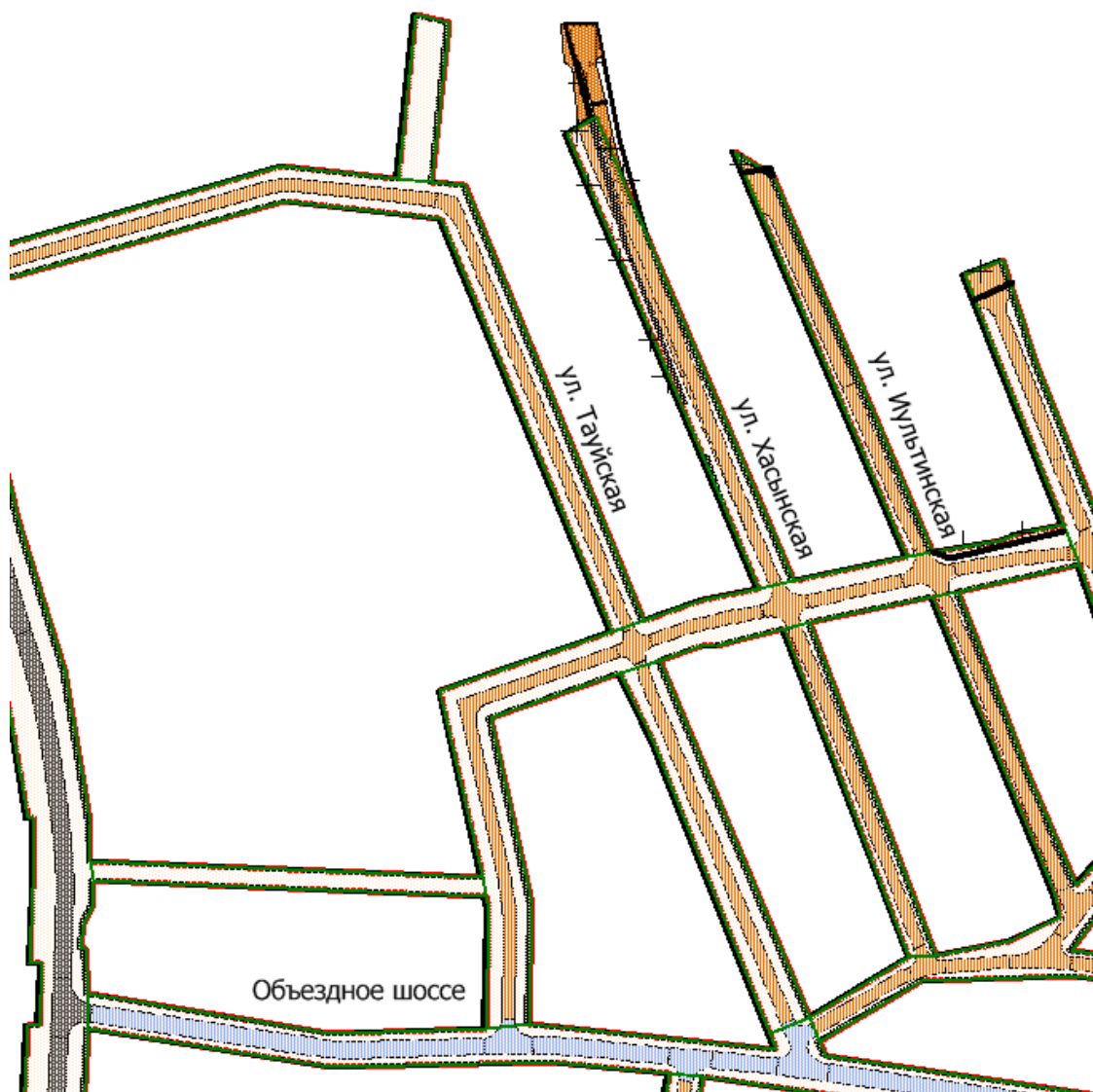
Глава муниципального образования
«Город Магадан», мэр города Магадана

Ю. Гришан


ПРИЛОЖЕНИЕ № 34

к постановлению мэрии
города Магадана
от _____ № _____

Фрагмент чертежа межевания территории



- отменяемые границы земельных участков в городе Магадане в микрорайоне Солнечный в районе ул. Хасынской, Иультинской.



- границы земельных участков, предлагаемые к изменению.

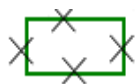
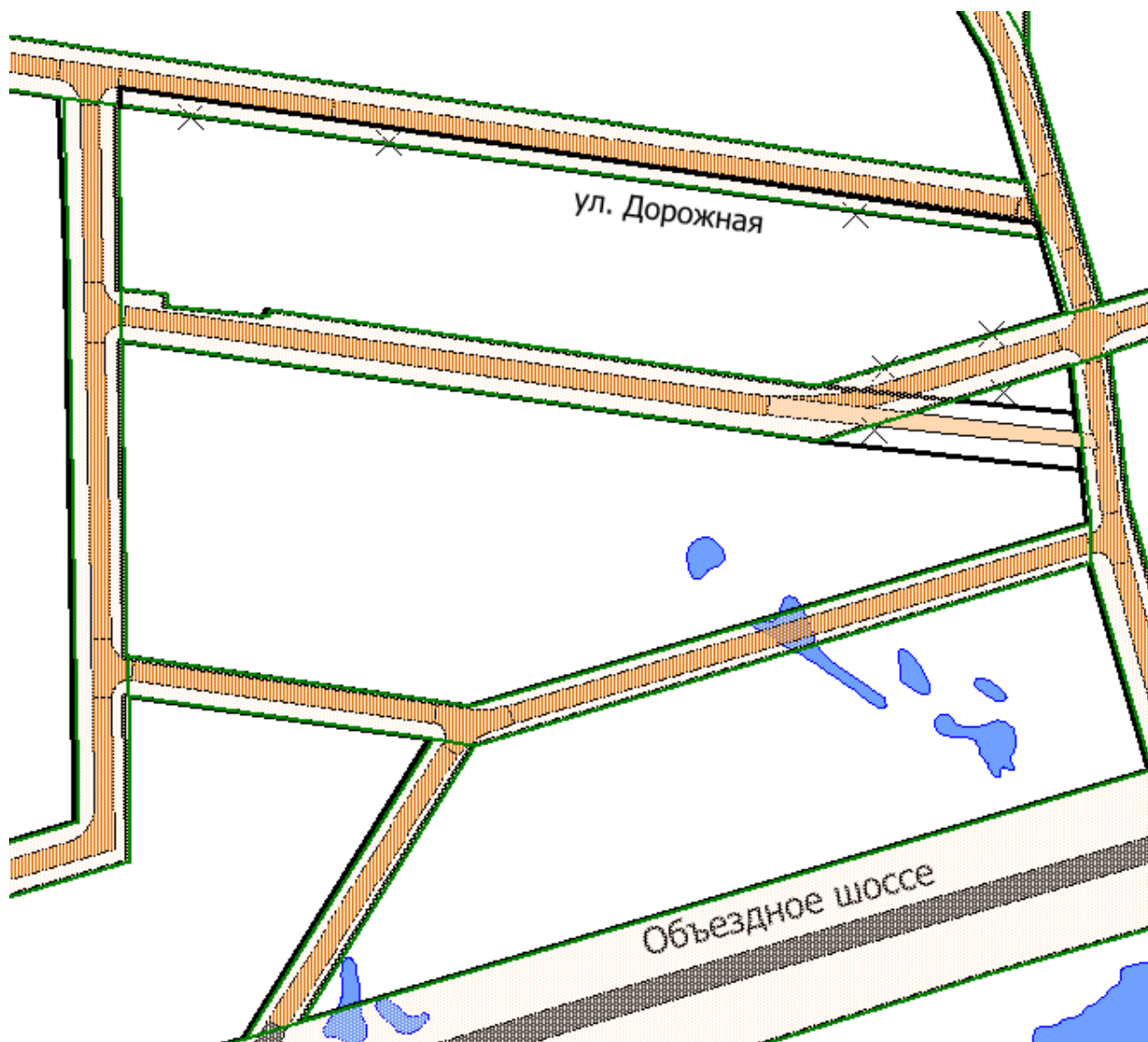


- границы земельных участков, предназначенных для размещения объектов капитального строительства федерального, регионального и местного значения.

Глава муниципального образования
«Город Магадан», мэр города Магадана

Ю. Гришан

Фрагмент чертежа межевания территории



- отменяемые границы земельных участков в городе Магадане в микрорайоне Солнечный в районе улицы Дорожной



- границы земельных участков, предлагаемые к изменению.



- границы земельных участков, предназначенных для размещения объектов капитального строительства федерального, регионального и местного значения.

ПРИЛОЖЕНИЕ № 36

**к постановлению мэрии
города Магадана
от _____ № _____**

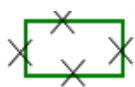
Фрагмент чертежа межевания территории



Глава муниципального образования
«Город Магадан», мэр города Магадана

Ю. Гришан

Фрагмент чертежа межевания территории



- отменяемые границы земельных участков в городе Магадане в микрорайоне Солнечный в районе улицы Кавинской.

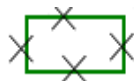
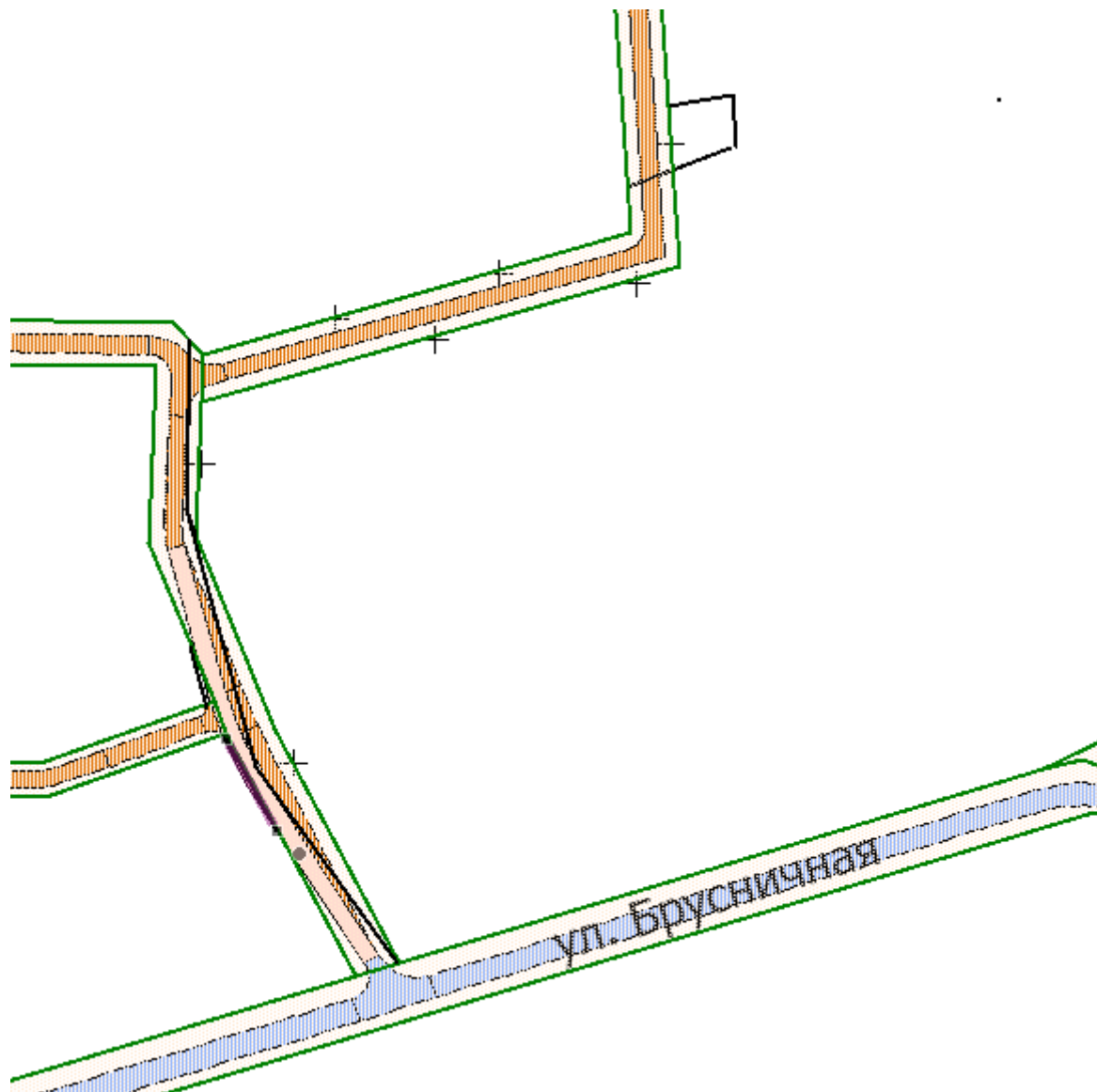


- границы земельных участков, предлагаемые к изменению.



- границы земельных участков, предназначенных для размещения объектов капитального строительства федерального, регионального и местного значения.

Фрагмент чертежа межевания территории



- отменяемые границы земельных участков в городе Магадане в микрорайоне Солнечный в районе улицы Брусничной.



- границы земельных участков, предлагаемые к изменению.

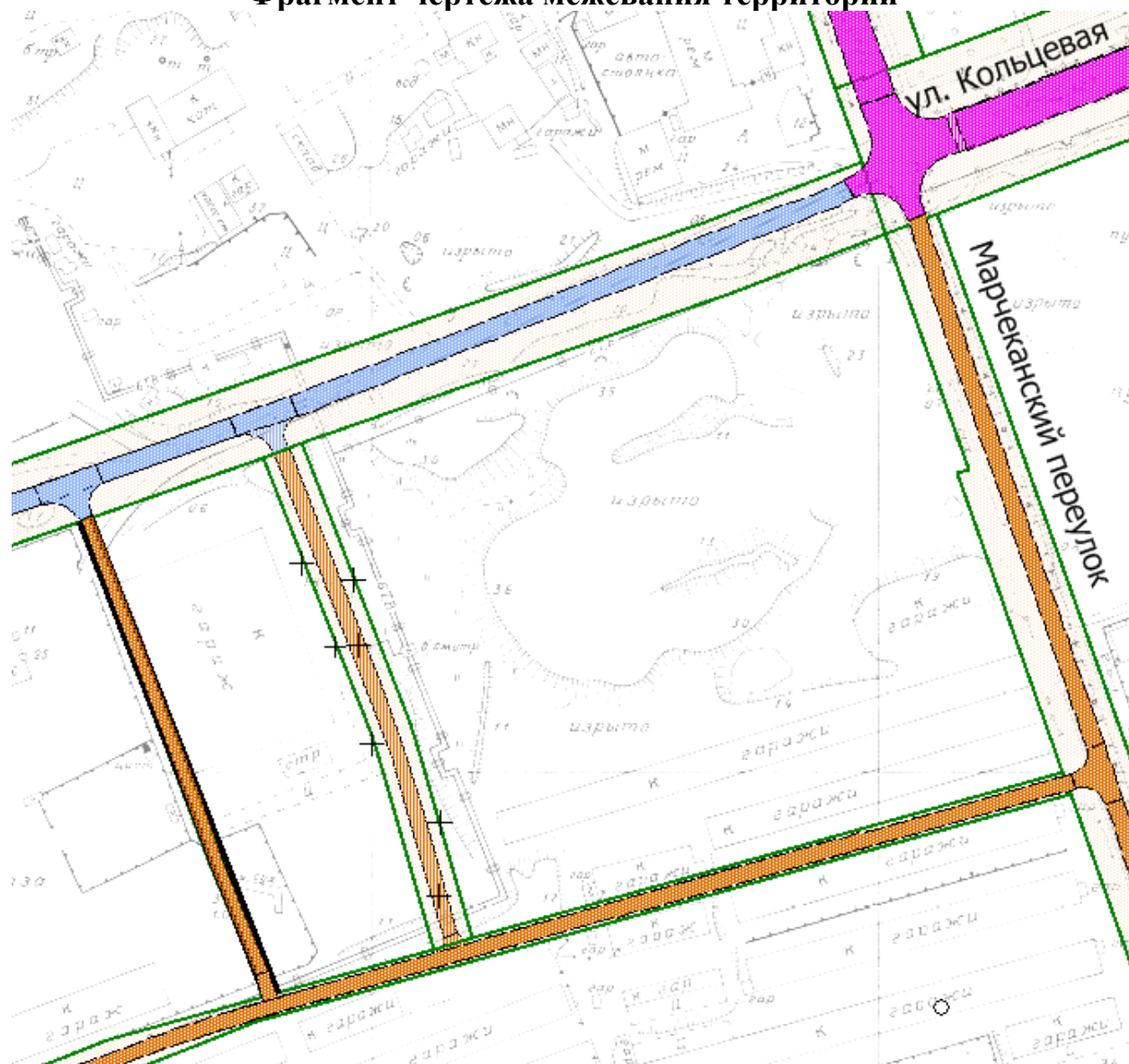


- границы земельных участков, предназначенных для размещения объектов капитального строительства федерального, регионального и местного значения.


ПРИЛОЖЕНИЕ № 39

к постановлению мэрии
города Магадана
от _____ № _____

Фрагмент чертежа межевания территории



- отменяемые границы земельных участков в городе Магадане в районе улицы Кольцевой и пер. Марчканского.



- границы земельных участков, предлагаемые к изменению.

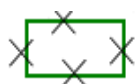
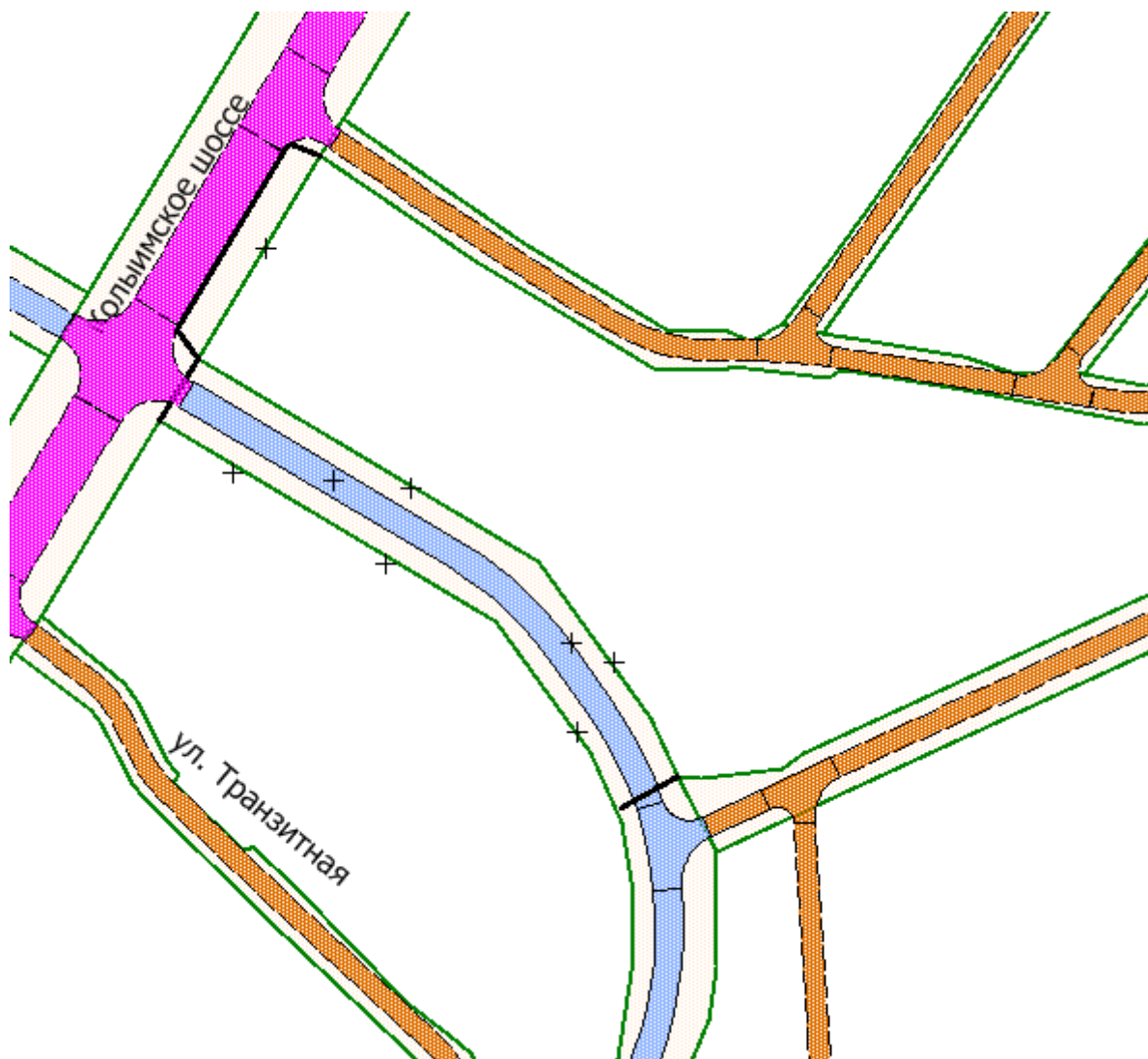


- границы земельных участков, предназначенных для размещения объектов капитального строительства федерального, регионального и местного значения.

Глава муниципального образования
«Город Магадан», мэр города Магадана

Ю. Гришан

Фрагмент чертежа межевания территории



- отменяемые границы земельных участков в городе Магадане в районе улицы Транзитной.

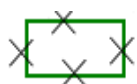
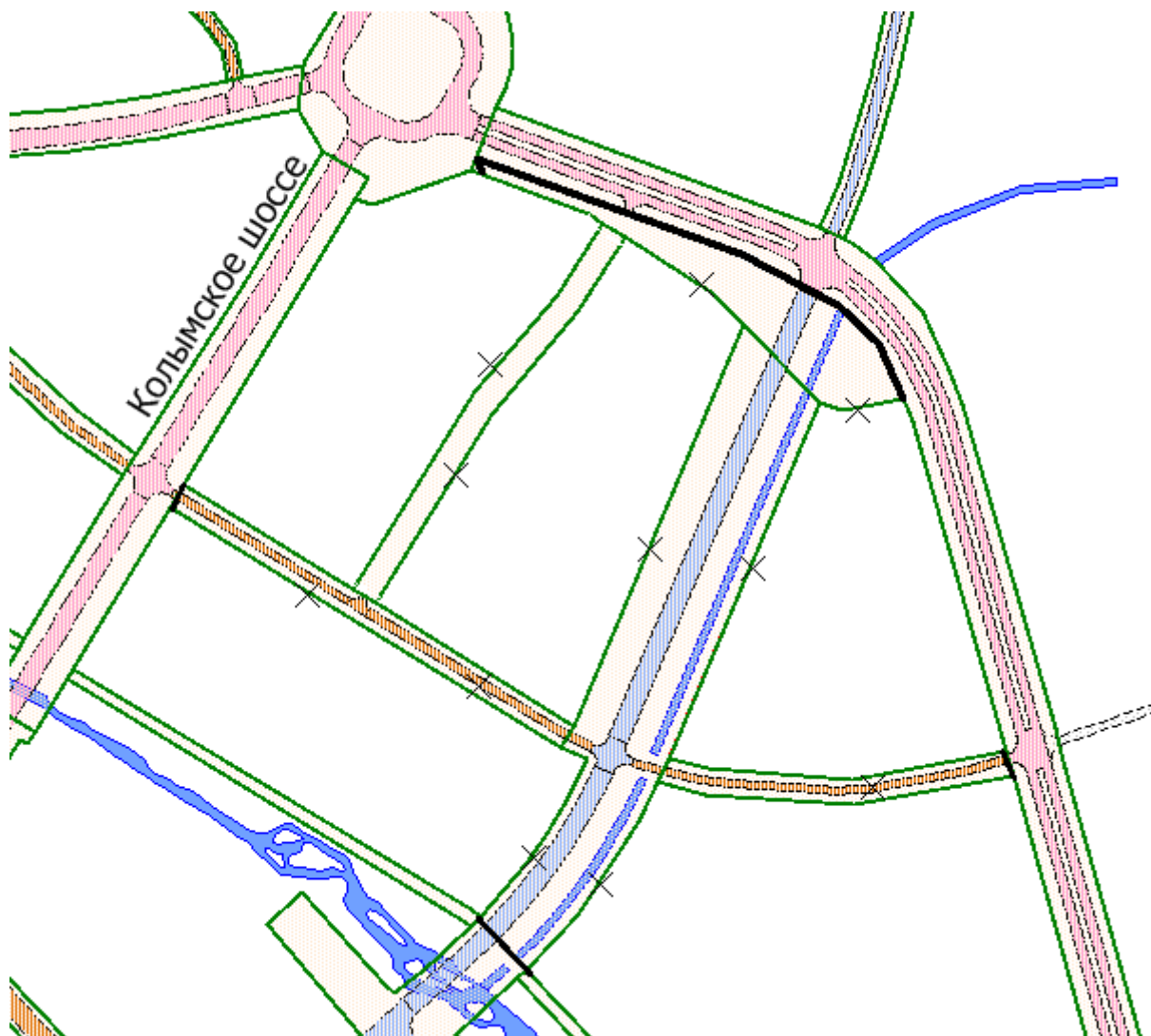


- границы земельных участков, предлагаемые к изменению.



- границы земельных участков, предназначенных для размещения объектов капитального строительства федерального, регионального и местного значения.

Фрагмент чертежа межевания территории



- отменяемые границы земельных участков в городе Магадане в районе Набережной реки Магаданки и Колымского шоссе.

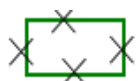
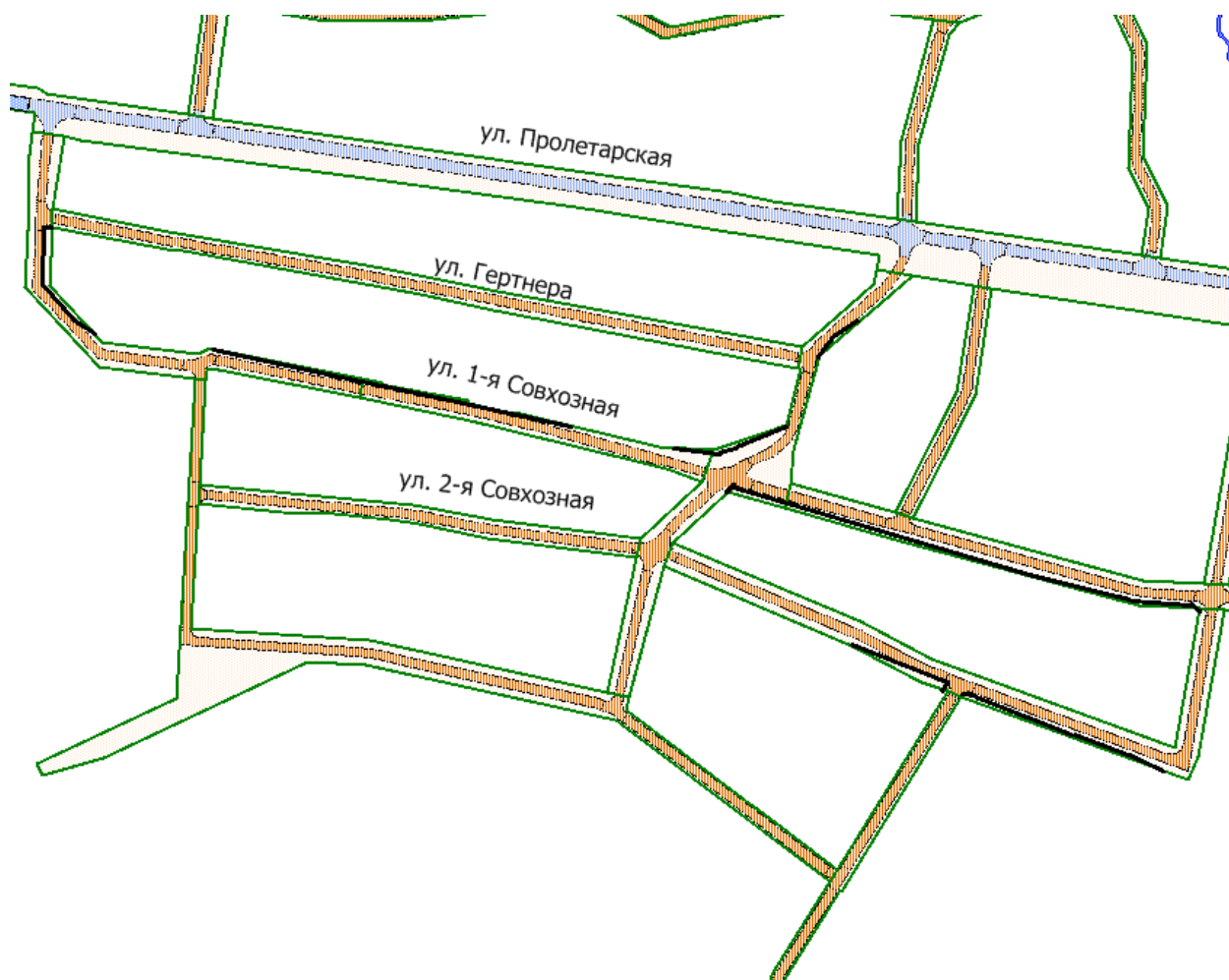


- границы земельных участков, предлагаемые к изменению.



- границы земельных участков, предназначенных для размещения объектов капитального строительства федерального, регионального и местного значения.

Фрагмент чертежа межевания территории



- отменяемые границы земельных участков в городе Магадане в районе улиц Гертнера и 1-й Совхозной.



- границы земельных участков, предлагаемые к изменению.

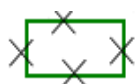


- границы земельных участков, предназначенных для размещения объектов капитального строительства федерального, регионального и местного значения.

ПРИЛОЖЕНИЕ № 43

к постановлению мэрии
города Магадана
от _____ № _____

Фрагмент чертежа межевания территории



- отменяемые границы земельных участков в городе Магадане в районе 2-го Лесного переулка.

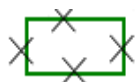
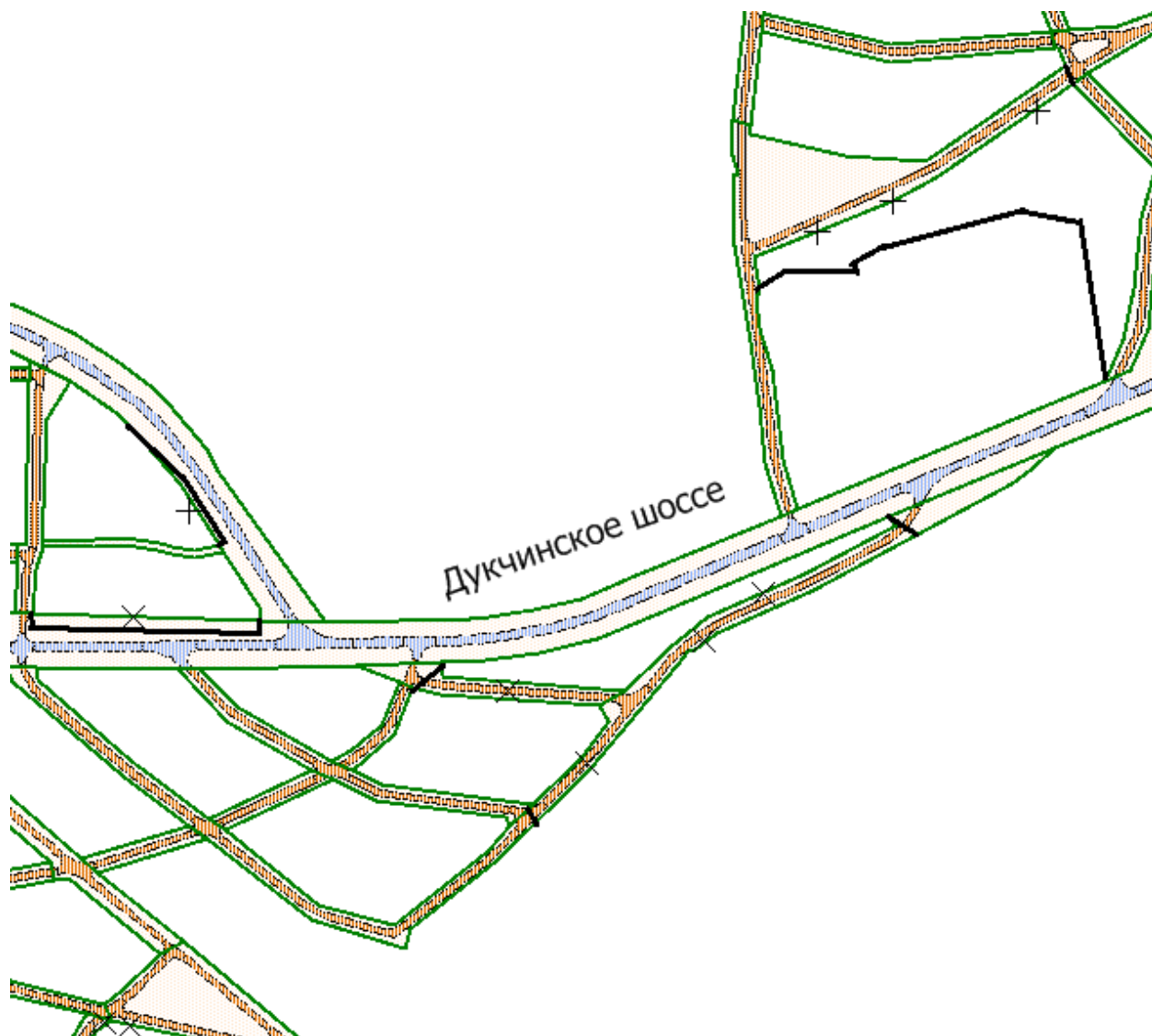


- границы земельных участков, предлагаемые к изменению.



- границы земельных участков, предназначенных для размещения объектов капитального строительства федерального, регионального и местного значения.

Фрагмент чертежа межевания территории



- отменяемые границы земельных участков в городе Магадане в районе Дукчинского шоссе.

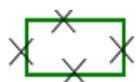
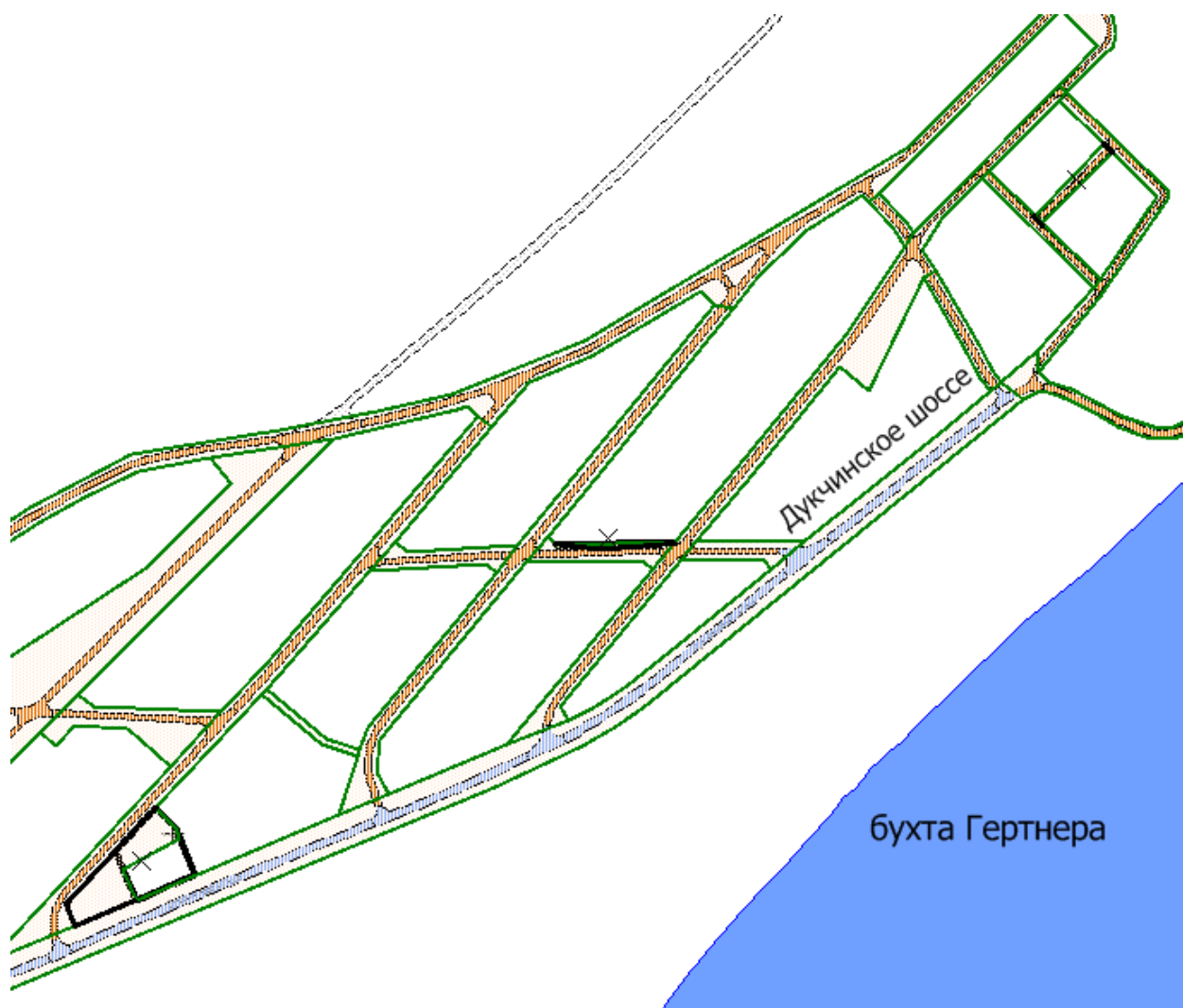


- границы земельных участков, предлагаемые к изменению.



- границы земельных участков, предназначенных для размещения объектов капитального строительства федерального, регионального и местного значения.

Фрагмент чертежа межевания территории



- отменяемые границы земельных участков в городе Магадане в районе Дукчинского шоссе.

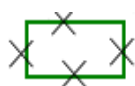
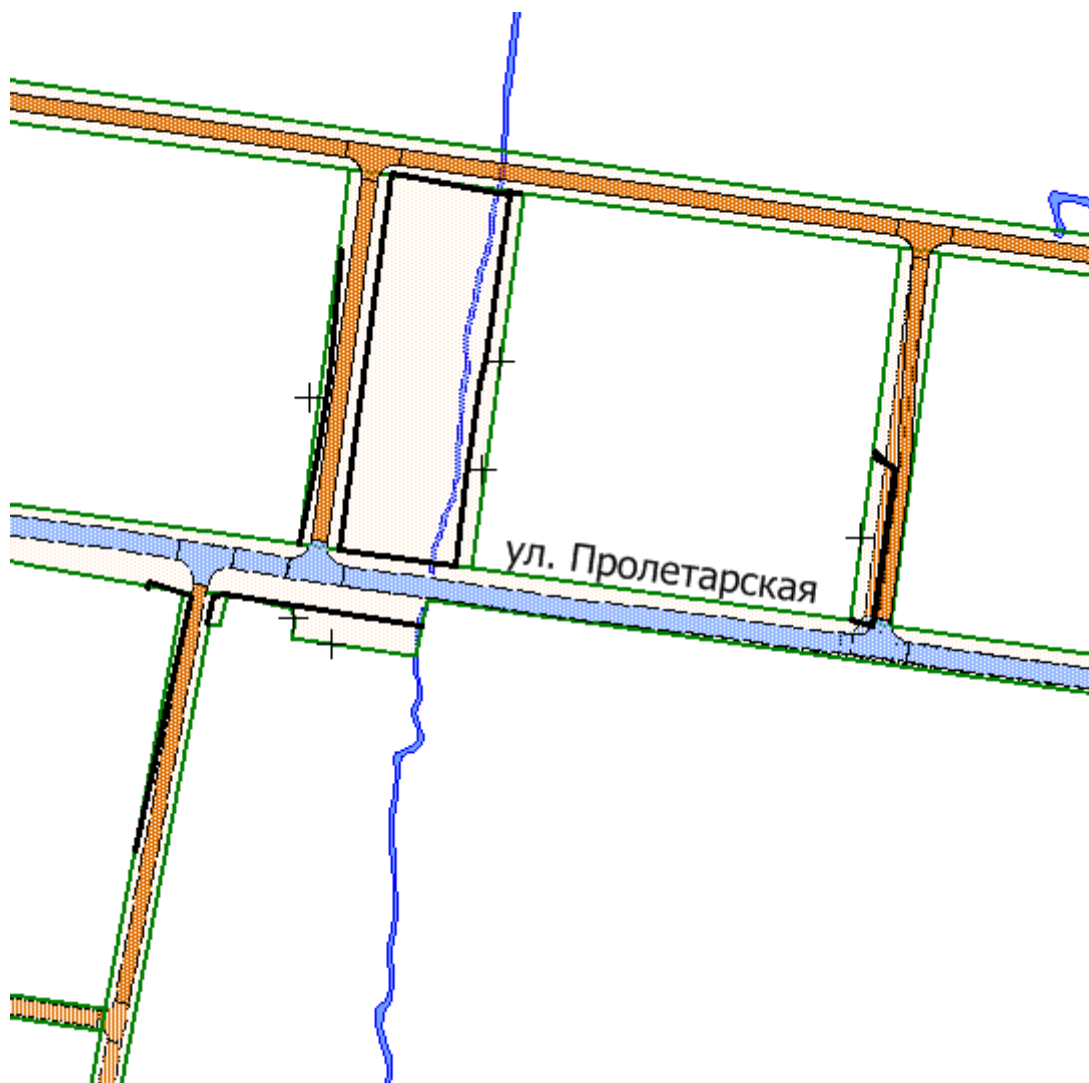


- границы земельных участков, предлагаемые к изменению.



- границы земельных участков, предназначенных для размещения объектов капитального строительства федерального, регионального и местного значения.

Фрагмент чертежа межевания территории



- отменяемые границы земельных участков в городе Магадане в районе улицы Пролетарской.

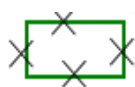
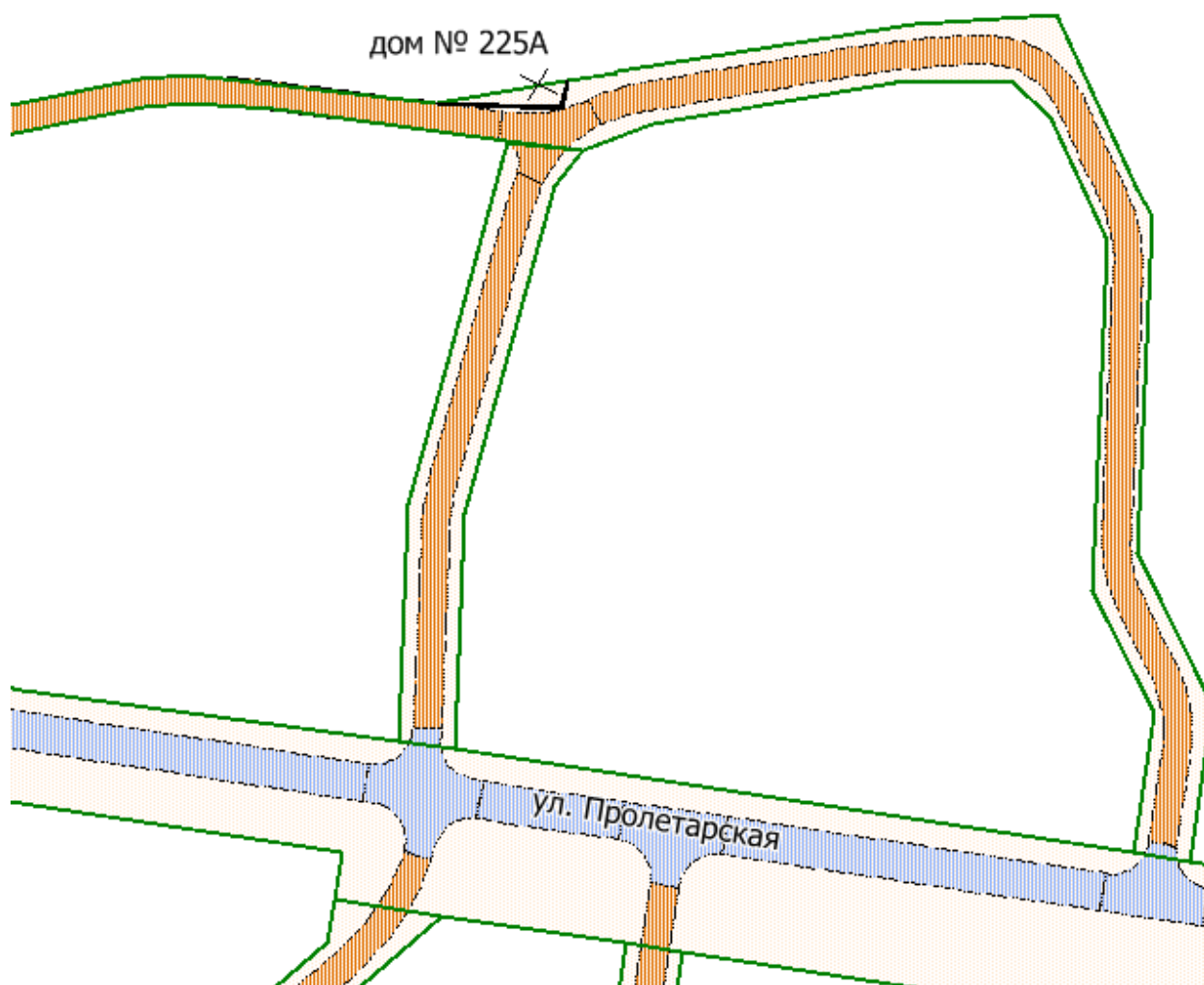


- границы земельных участков, предлагаемые к изменению.



- границы земельных участков, предназначенных для размещения объектов капитального строительства федерального, регионального и местного значения.

Фрагмент чертежа межевания территории



- отменяемые границы земельных участков в городе Магадане в районе улицы Пролетарской.



- границы земельных участков, предлагаемые к изменению.

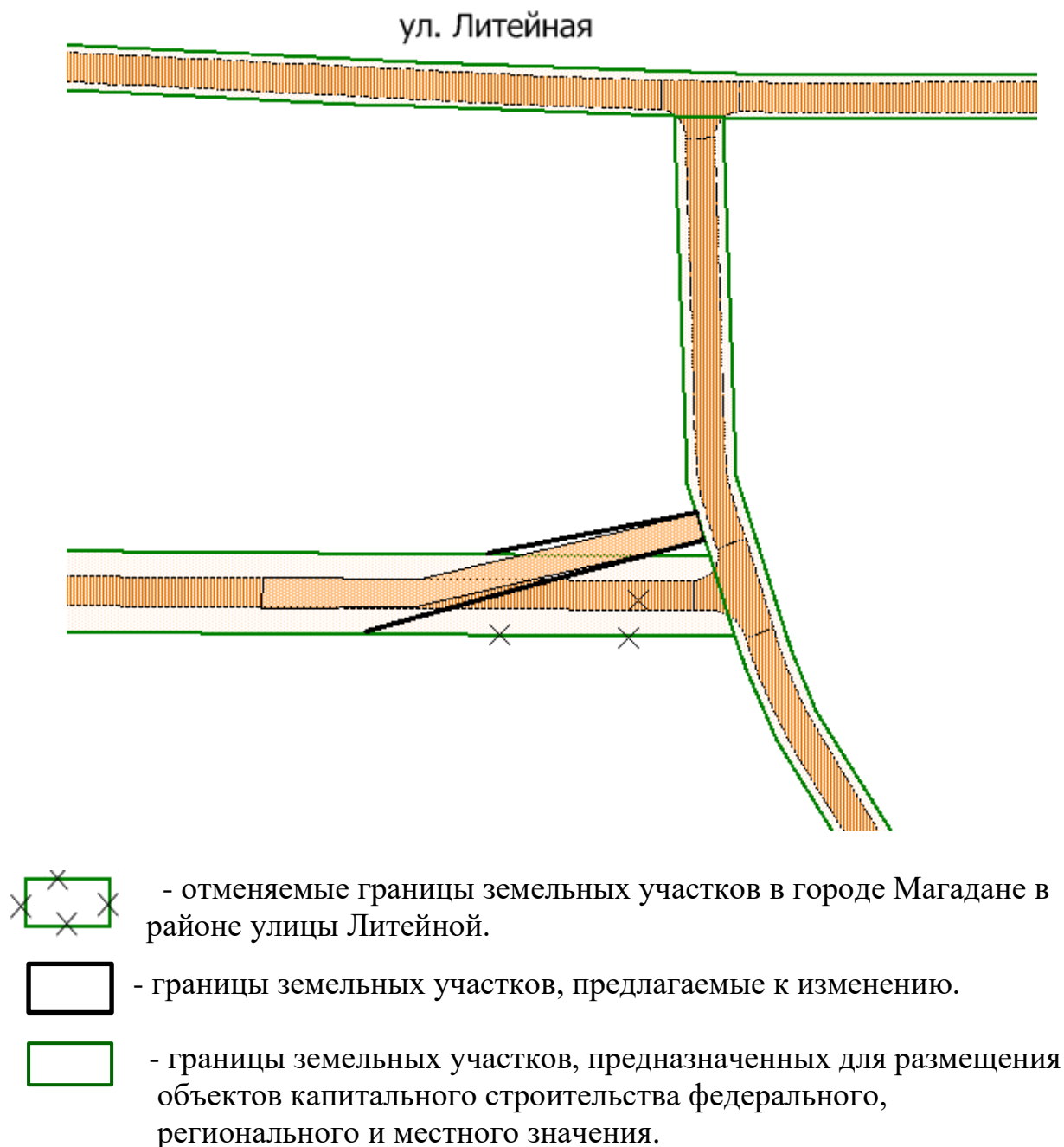


- границы земельных участков, предназначенных для размещения объектов капитального строительства федерального, регионального и местного значения.

ПРИЛОЖЕНИЕ № 48

к постановлению мэрии
города Магадана
от _____ № _____

Фрагмент чертежа межевания территории



Глава муниципального образования
«Город Магадан», мэр города Магадана

Ю. Гришан