

**МЭРИЯ ГОРОДА МАГАДАНА****ПОСТАНОВЛЕНИЕ**

от « ____ » _____ г. № ____

г. Магадан

**О внесении изменений в постановление мэрии города Магадана
от 07.05.2013 № 1799 «Об утверждении проекта планировки
улично-дорожной сети города Магадана»**

Рассмотрев заявления Рыжовой А.И., Миронова А.Ю., департамента САТЭК мэрии города Магадана, в целях обеспечения устойчивого развития территории муниципального образования «Город Магадан», руководствуясь статьей 16 Федерального закона от 6 октября 2003 г. № 131-ФЗ «Об общих принципах организации местного самоуправления в Российской Федерации», статьями 45 и 46 Градостроительного кодекса Российской Федерации, Положением о порядке подготовки документации по планировке территории муниципального образования «Город Магадан», утвержденным решением Магаданской городской от 23 июня 2015 г. № 34-Д, учитывая протокол общественных обсуждений, заключение о результатах общественных обсуждений, статьями 35.1 и 45 Устава муниципального образования «Город Магадан», мэрия города Магадана **п о с т а н о в л я е т**:

1. Внести в постановление мэрии города Магадана от 7 мая 2013 г. № 1799 «Об утверждении проекта планировки улично-дорожной сети города Магадана» следующие изменения:

1.1. В части II «Чертежи планировки», в чертежи схемы планировки (листы 1, 2) М 1:5000 (приложение к проекту планировки улично-дорожной сети города Магадана):

1.1.1. Изменить красные линии в городе Магадане в районе улицы Кавинской согласно приложению № 1 к настоящему постановлению.

1.1.2. Изменить красные линии в городе Магадане в районе улицы Красносельской согласно приложению № 2 к настоящему постановлению.

1.1.3. Изменить красные линии в городе Магадане в районе улицы Речной согласно приложению № 3 к настоящему постановлению.

2. Настоящее постановление подлежит опубликованию в средствах массовой информации и размещению на официальном сайте мэрии города Магадана в сети «Интернет».

Глава муниципального образования
«Город Магадан», мэр города Магадана

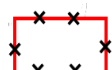
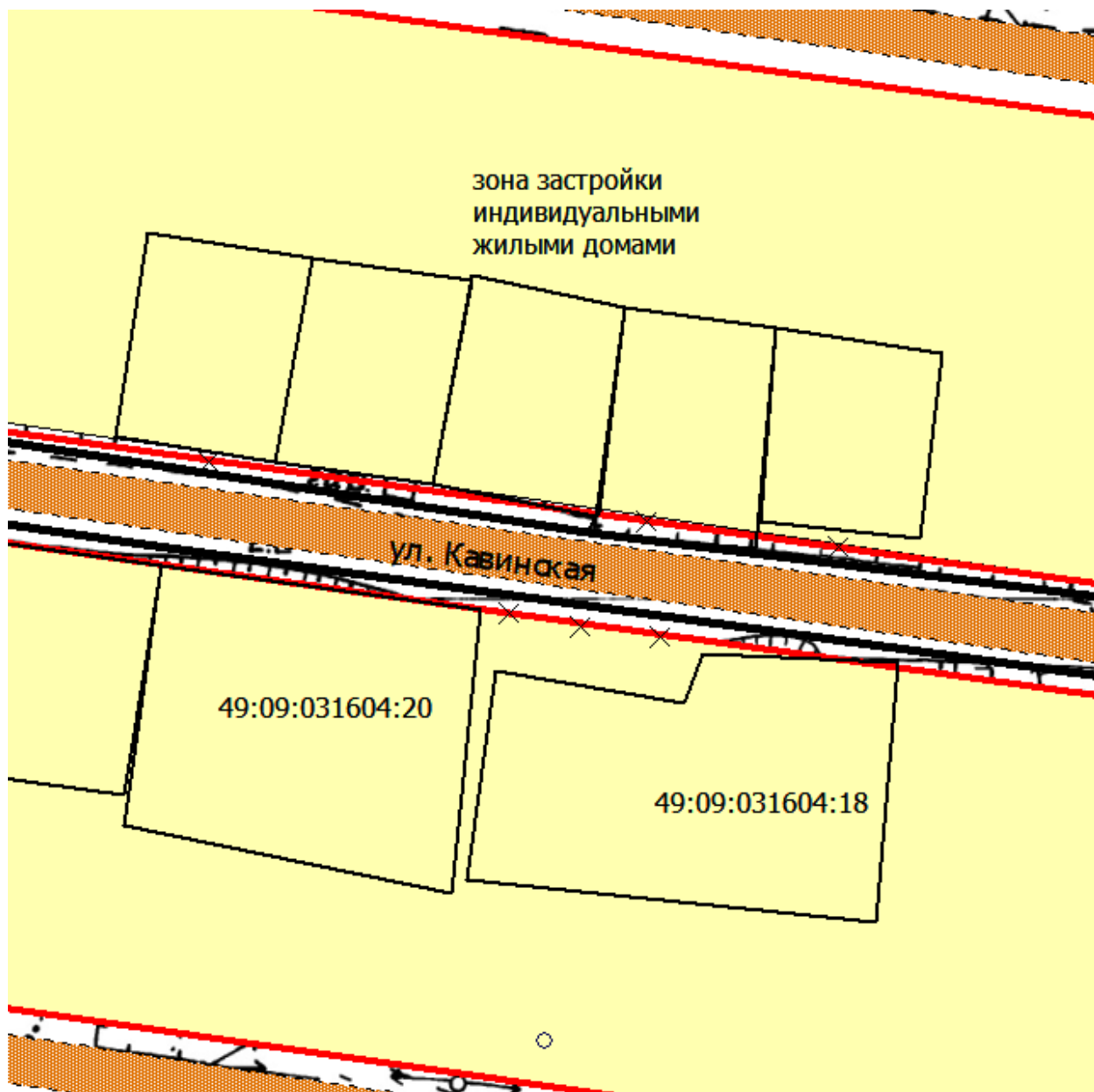
Ю. Гришан

ПРИЛОЖЕНИЕ № 1


к постановлению мэрии
города Магадана

от _____ № _____

Фрагмент чертежа планировки



- отменяемые красные линии в городе Магадане в районе
улицы Кавинской.



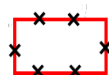
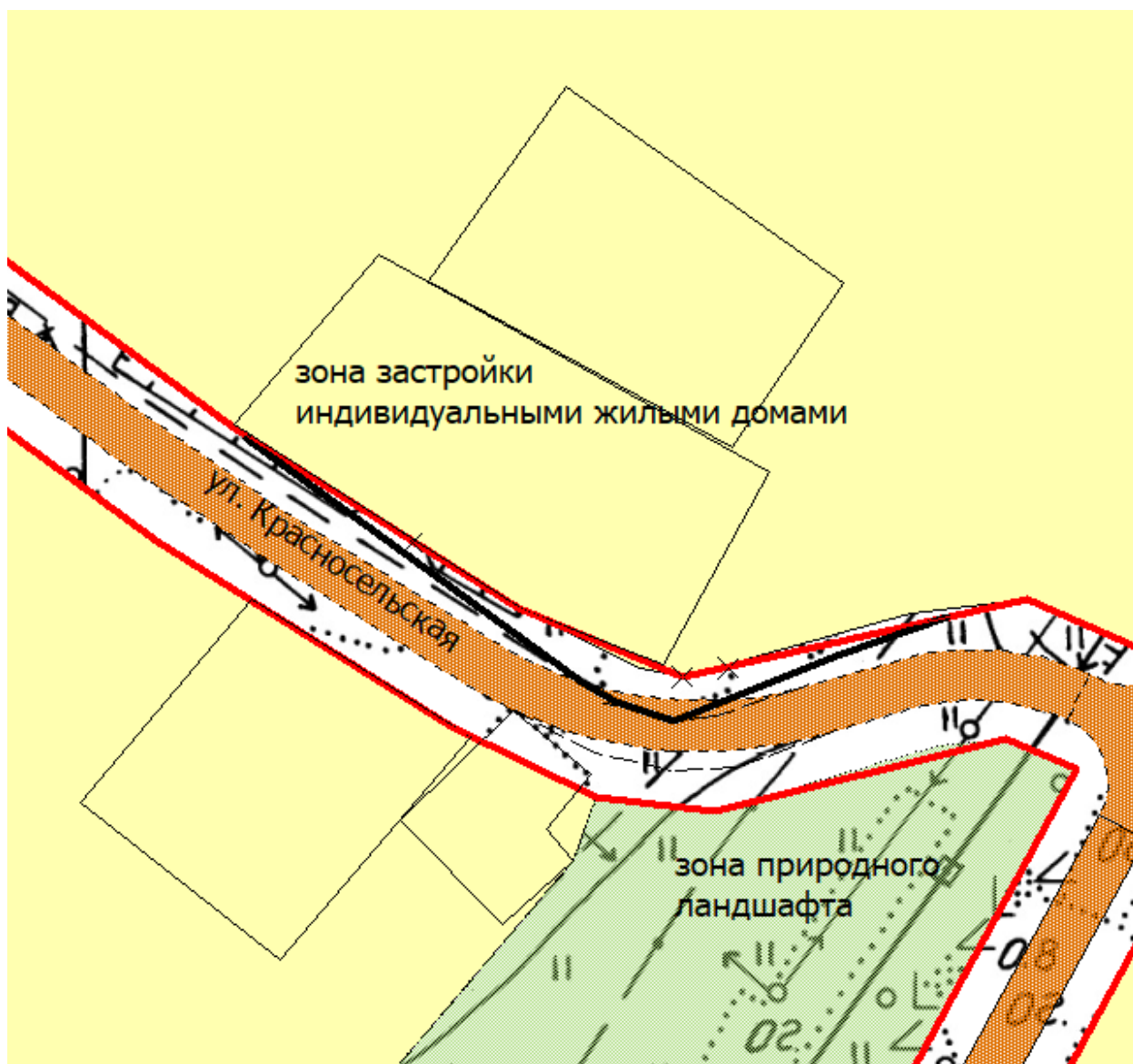
- устанавливаемые красные линии




- существующие красные линии

ПРИЛОЖЕНИЕ № 2**к постановлению мэрии
города Магадана**

от _____ № _____

Фрагмент чертежа планировки

- отменяемые красные линии в городе Магадане в районе
улицы Красносельской.



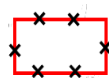
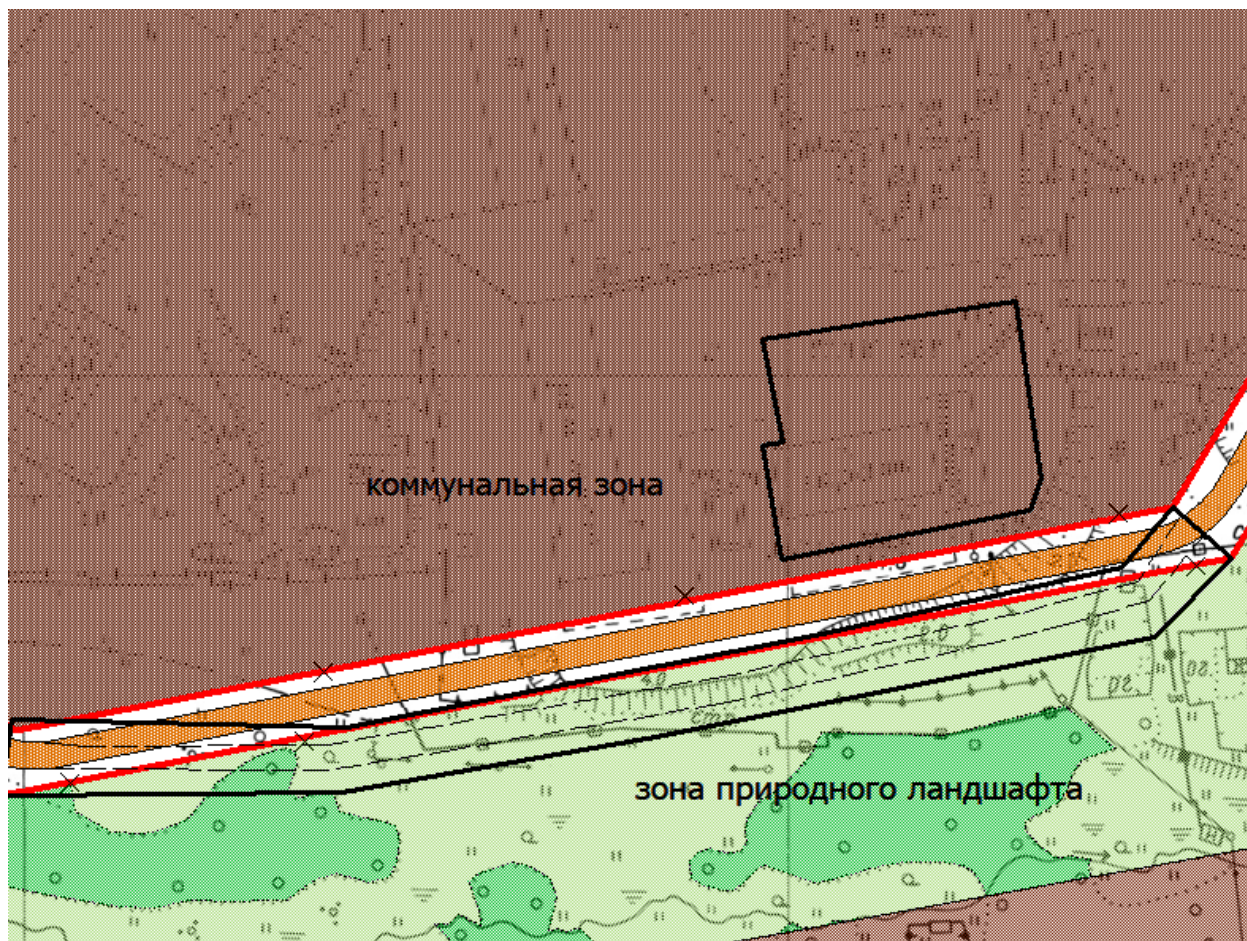
- устанавливаемые красные линии



- существующие красные линии

ПРИЛОЖЕНИЕ № 3**к постановлению мэрии
города Магадана**

от _____ № _____

Фрагмент чертежа планировки

- отменяемые красные линии в городе Магадане в районе
улицы Речной.



- устанавливаемые красные линии



- существующие красные линии
