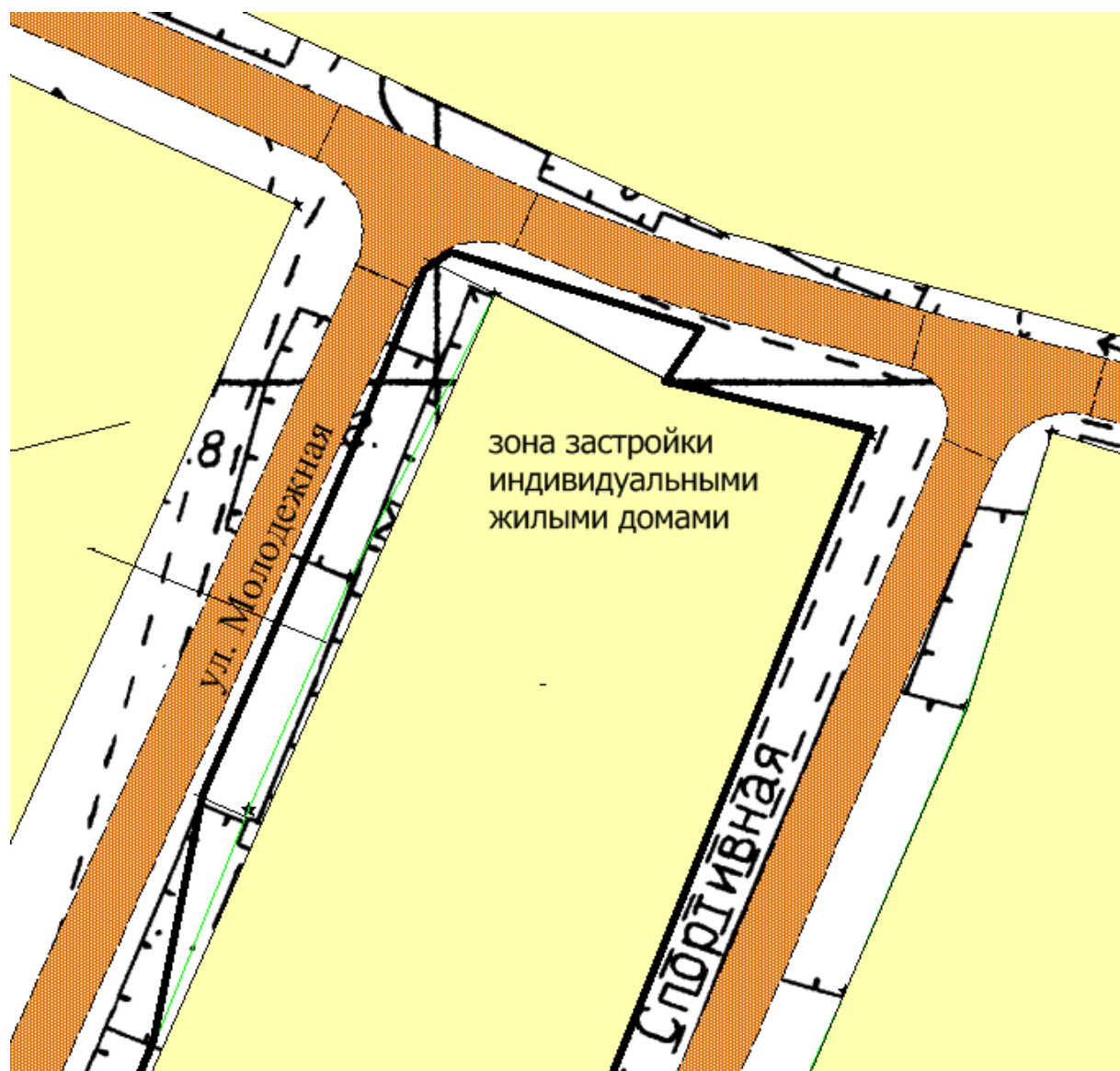



Фрагмент карты
из генерального плана муниципального образования
«Город Магадан»



 - предлагаемая граница перевода части зоны улично-дорожной сети в зону застройки индивидуальными жилыми домами в городе Магадане в районе улицы Молодежной, 46.

**Глава муниципального образования
«Город Магадан»**


Ю.Ф. Гришан

**Председатель
Магаданской городской Думы**

С.В. Смирнов

Фрагмент карты
из генерального плана муниципального образования
«Город Магадан»



 - предлагаемая граница перевода части зоны улично-дорожной сети в зону застройки индивидуальными жилыми домами в городе Магадане в районе улицы Пролетарской, 181.

 - проектируемая дорога местного значения, предлагаемая к отмене.

 - предлагаемая дорога местного значения.

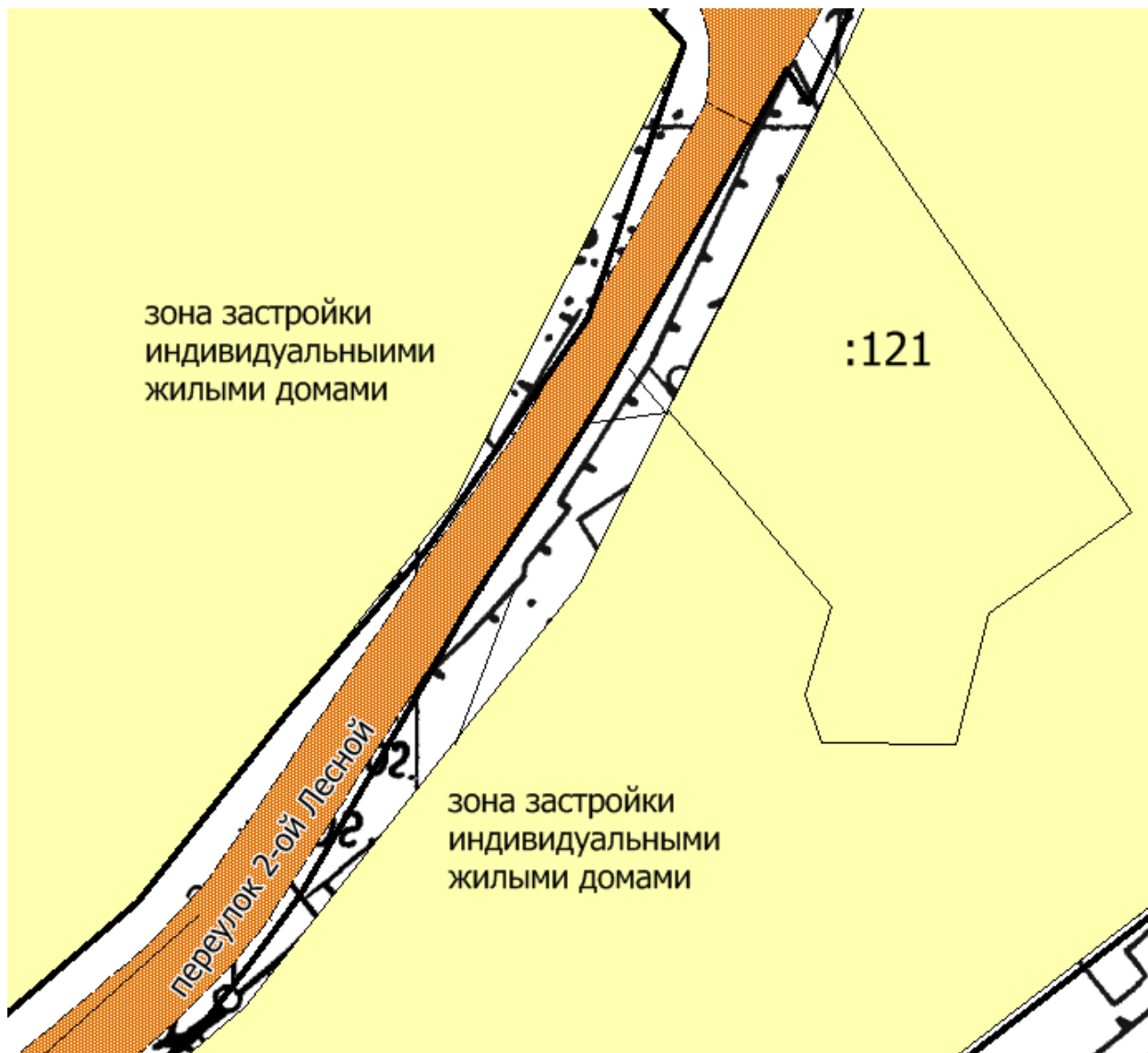
**Глава муниципального образования
«Город Магадан»**


Ю.Ф. Гришан

**Председатель
Магаданской городской Думы**

С.В. Смирнов

Фрагмент карты
из генерального плана муниципального образования
«Город Магадан»



 - предлагаемая граница перевода части зоны улично-дорожной сети в зону застройки индивидуальными жилыми домами в городе Магадане в районе переулка 2-ой Лесной.

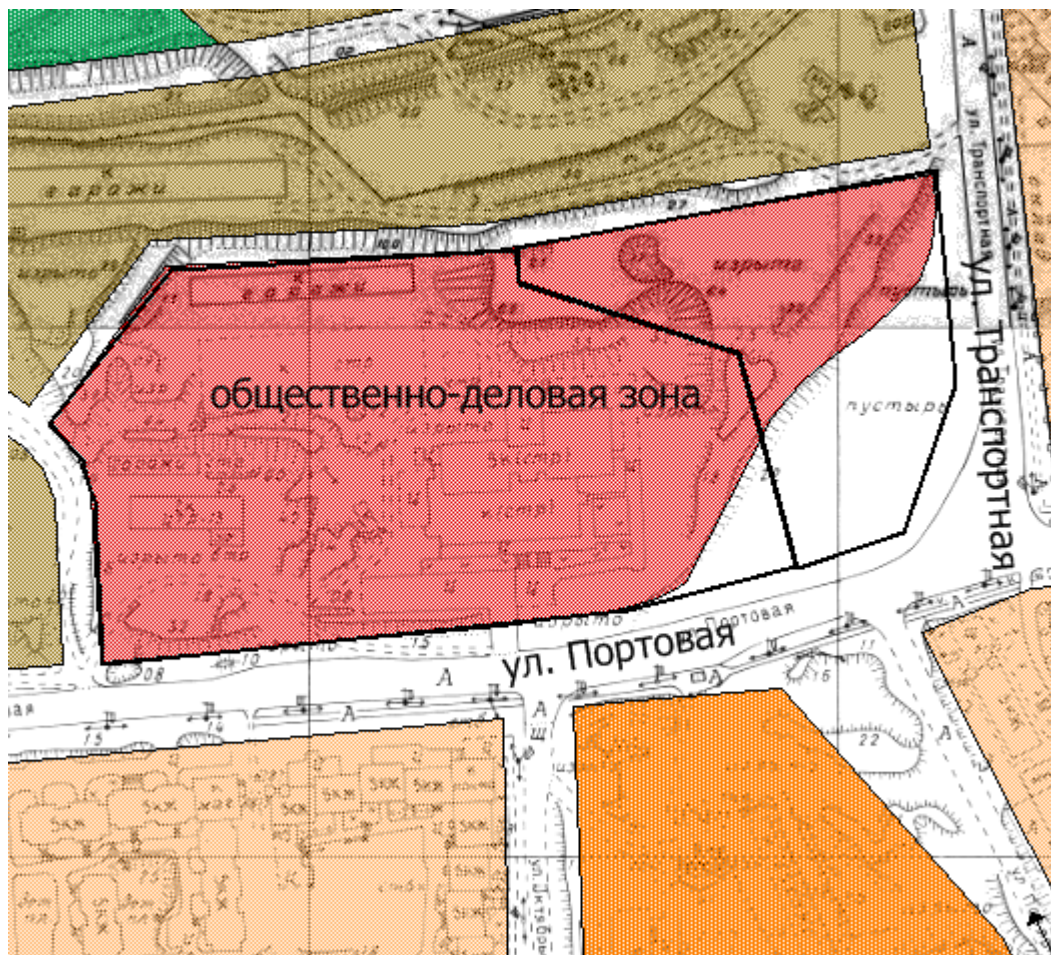
**Глава муниципального образования
«Город Магадан»**


Ю.Ф. Гришан

**Председатель
Магаданской городской Думы**

С.В. Смирнов

Фрагмент карты
из генерального плана муниципального образования
«Город Магадан»



 - предлагаемая граница перевода части общественно-деловой зоны в зону транспортной инфраструктуры (воздушный транспорт) в городе Магадане по ул. Транспортной.

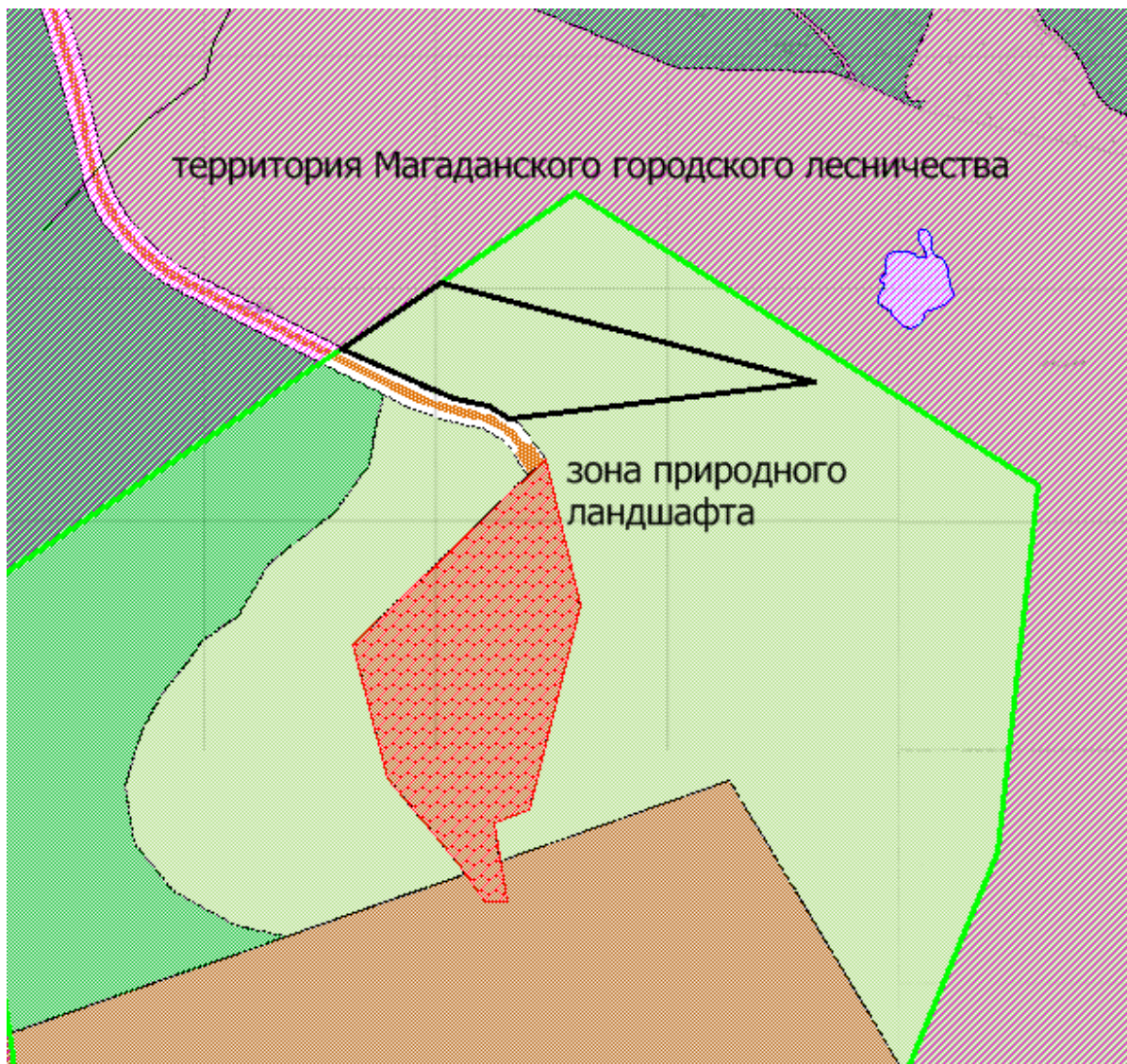
**Глава муниципального образования
«Город Магадан»**


Ю.Ф. Гришан

**Председатель
Магаданской городской Думы**

С.В. Смирнов

Фрагмент карты
из генерального плана муниципального образования
«Город Магадан»



 - предлагаемая граница перевода части зоны природного ландшафта в зону добычи полезных ископаемых в городе Магадане в верховье ключа Кедровый.

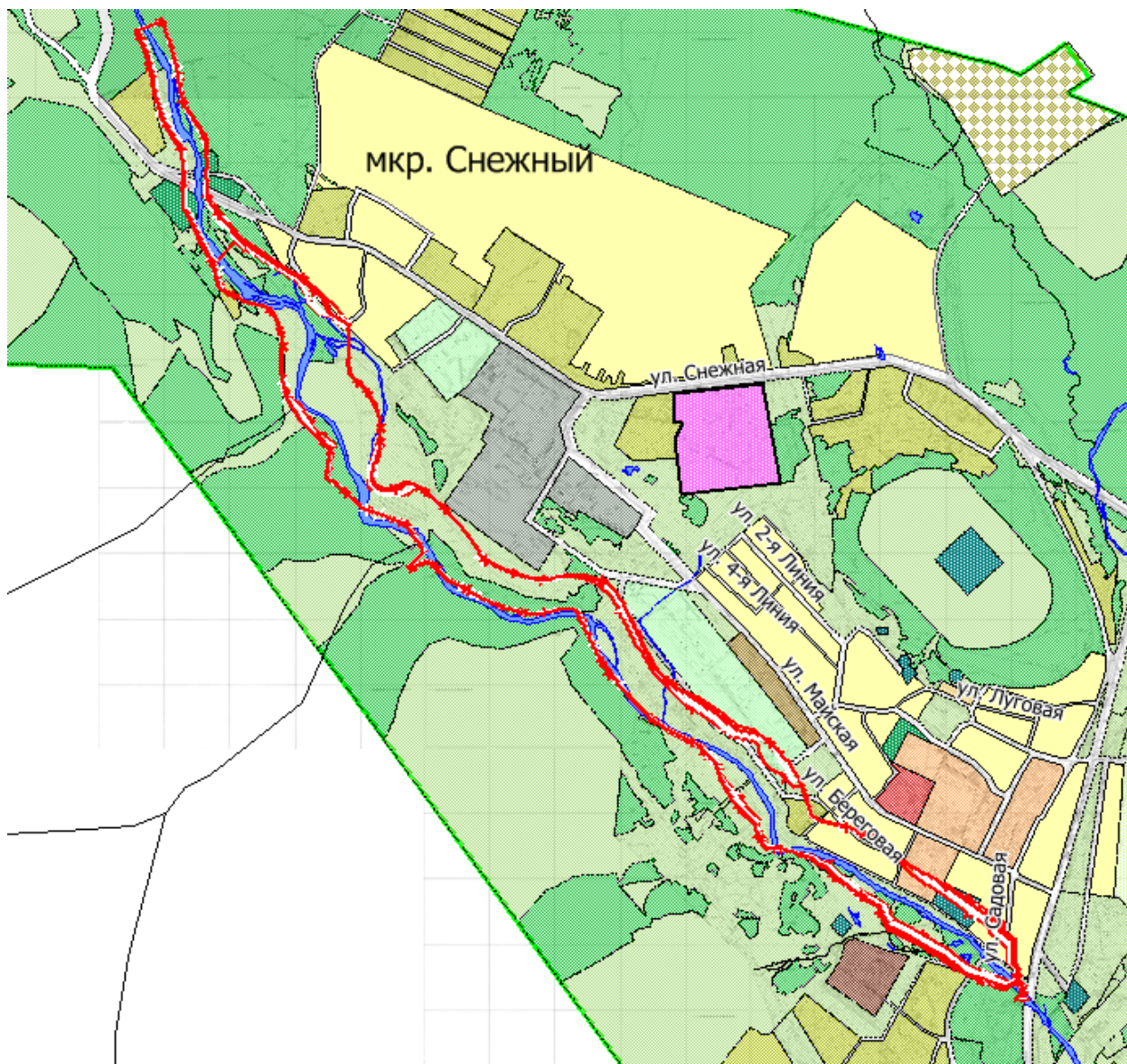
**Глава муниципального образования
«Город Магадан»**

Ю.Ф. Гришан

**Председатель
Магаданской городской Думы**

С.В. Смирнов

Фрагмент карты
из генерального плана муниципального образования
«Город Магадан»



- границы зоны затопления территории микрорайона Снежный муниципального образования «Город Магадан» рекой Дукча расчетной обеспеченностью 1%, 3%, 5%, 10%, 25%, 50%

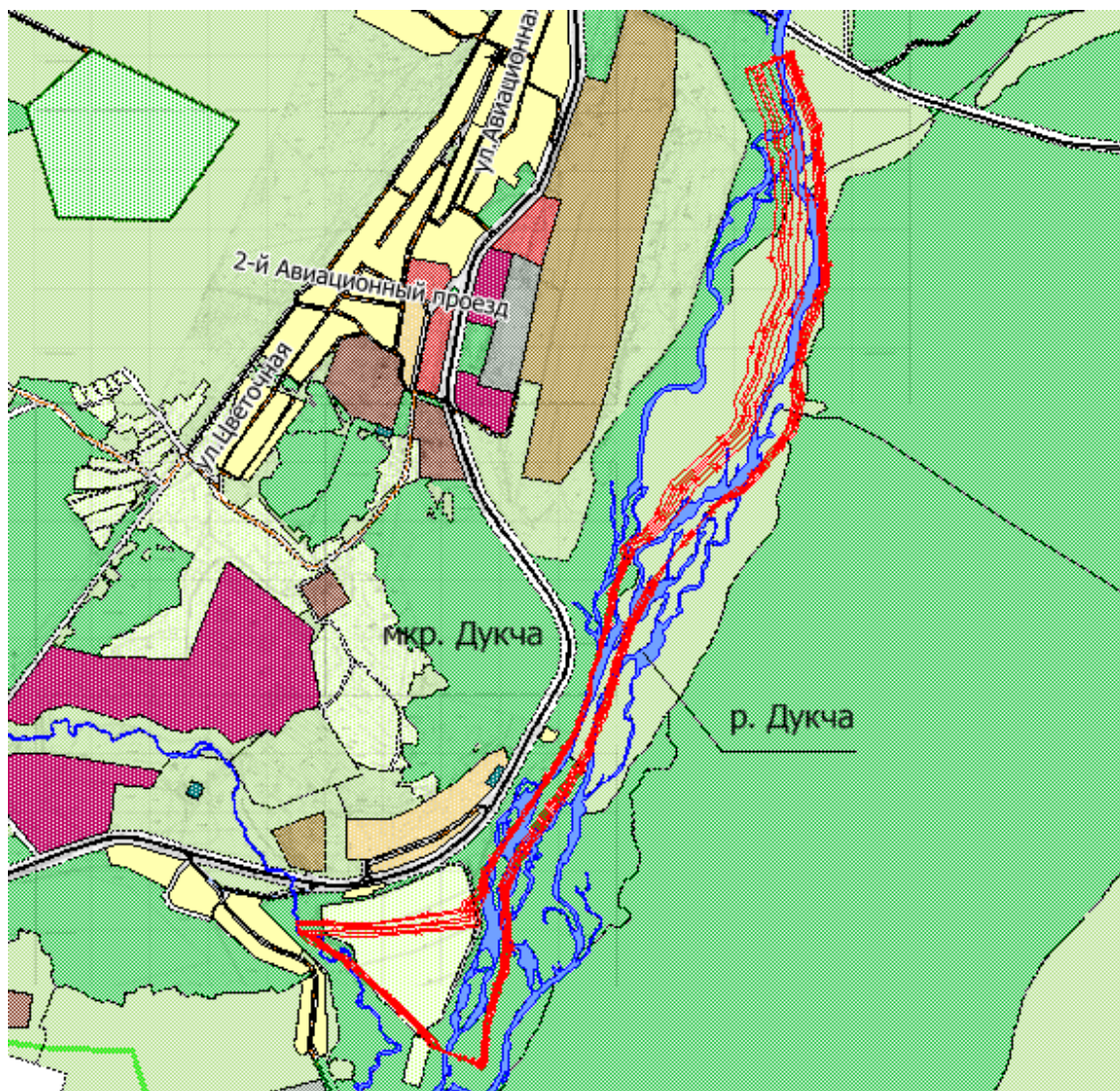
**Глава муниципального образования
«Город Магадан»**

Ю.Ф. Гришан

**Председатель
Магаданской городской Думы**

С.В. Смирнов

Фрагмент карты
из генерального плана муниципального образования
«Город Магадан»



- границы зоны затопления территории микрорайона Дукча муниципального образования «Город Магадан» рекой Дукча расчетной обеспеченностью 1%, 3%, 5%, 10%, 25%, 50%.

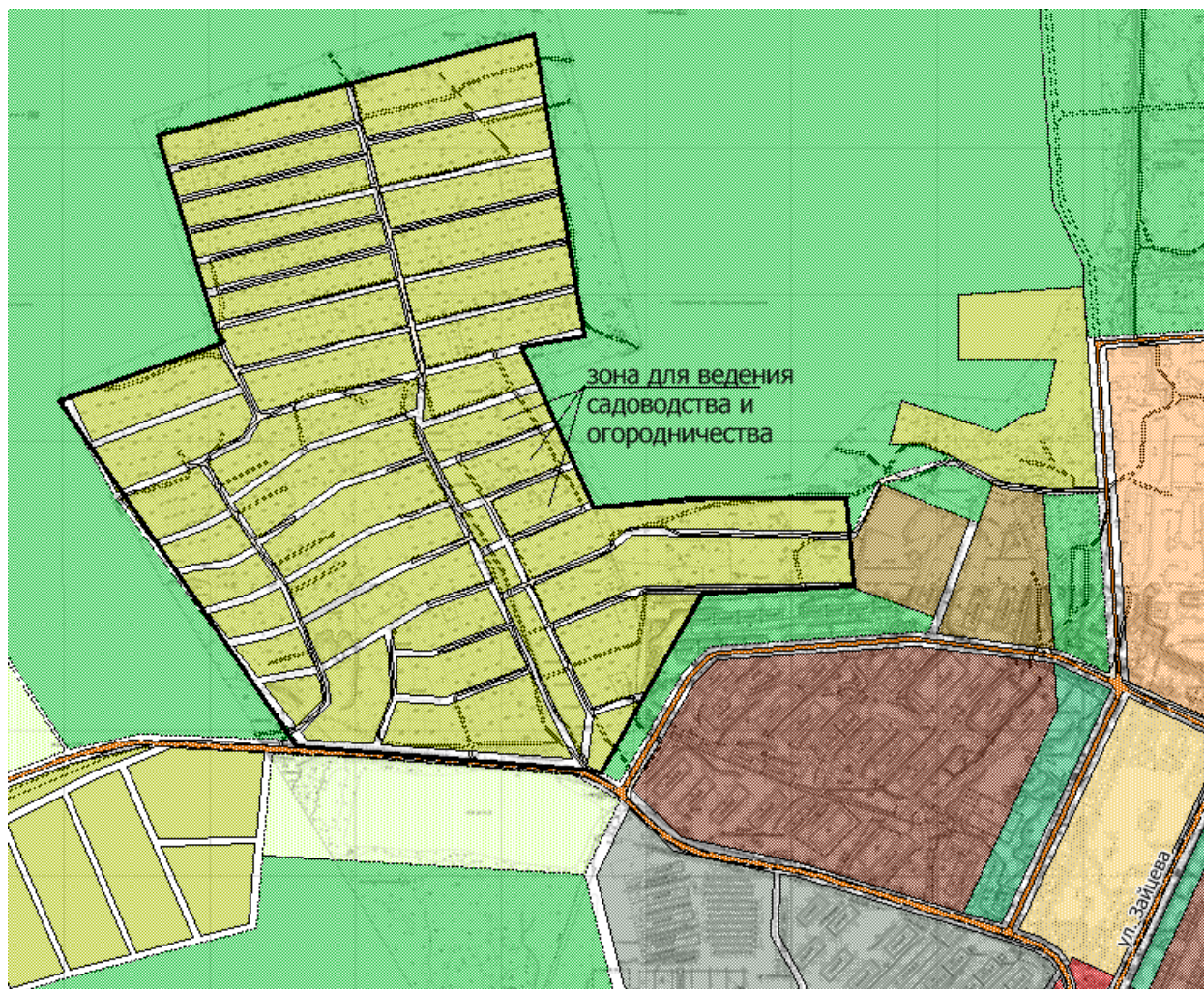
**Глава муниципального образования
«Город Магадан»**


Ю.Ф. Гришан

**Председатель
Магаданской городской Думы**

С.В. Смирнов

Фрагмент карты
из генерального плана муниципального образования
«Город Магадан»



 - предлагаемая граница перевода зон для ведения садоводства и огородничества, улично-дорожной сети в зону для ведения садоводства и огородничества в городе Магадане в микрорайоне Солнечный.

**Глава муниципального образования
«Город Магадан»**

Ю.Ф. Гришан

**Председатель
Магаданской городской Думы**

С.В. Смирнов

Фрагмент карты
из генерального плана муниципального образования
«Город Магадан»



- предлагаемая граница перевода зон для ведения садоводства и огородничества, улично-дорожной сети в зону для ведения садоводства и огородничества в городе Магадане в районе 16 км основной трассы.

**Глава муниципального образования
«Город Магадан»**

Ю.Ф. Гришан

**Председатель
Магаданской городской Думы**

С.В. Смирнов

Приложение № 10
к решению Магаданской городской Думы
от _____ 2020 года № _____

Фрагмент карты
из генерального плана муниципального образования
«Город Магадан»



- предлагаемая граница перевода зон для ведения садоводства и огородничества, улично-дорожной сети в зону для ведения садоводства и огородничества в городе Магадане в районе 2-го км Ольской трассы.

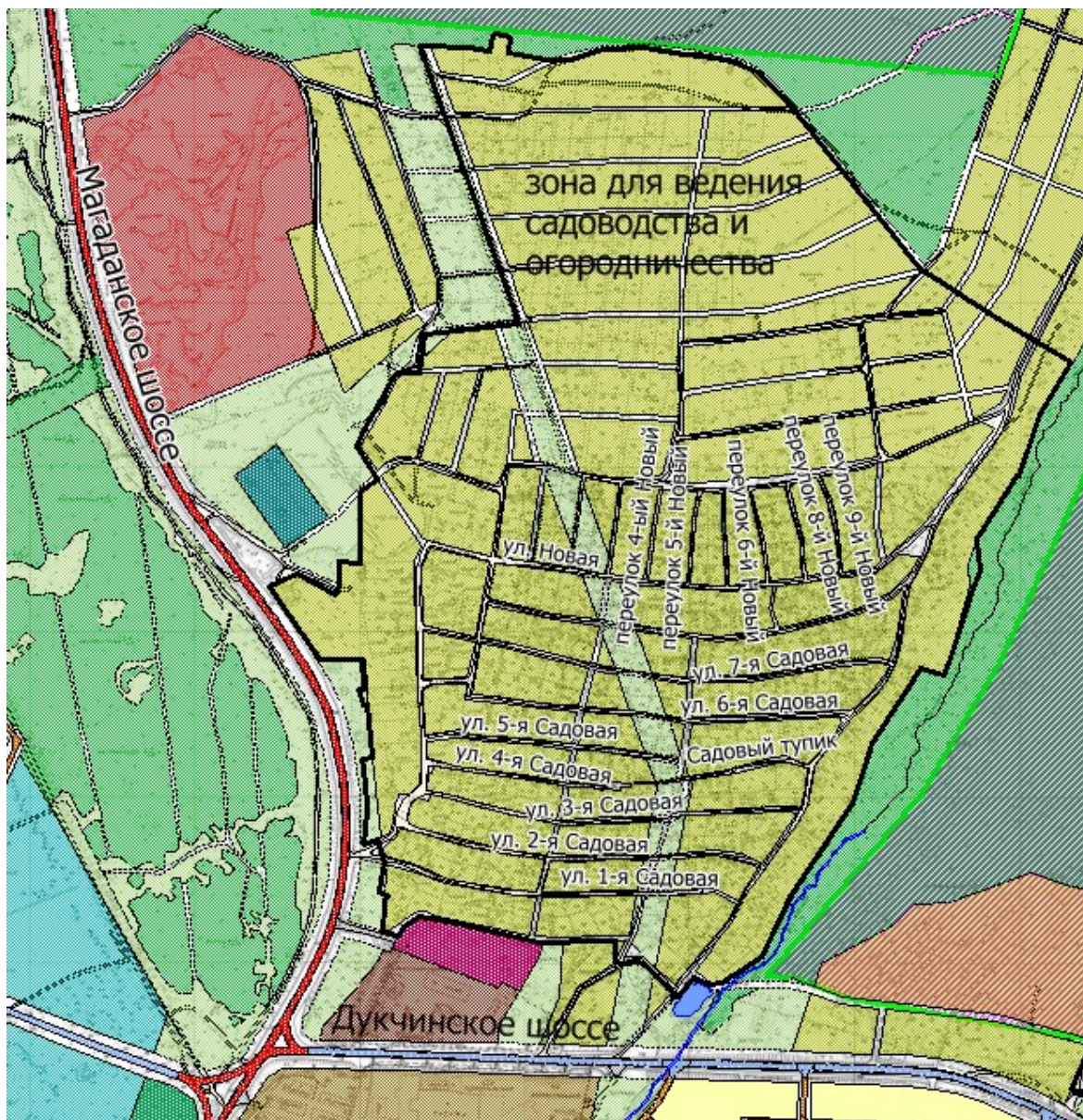
**Глава муниципального образования
«Город Магадан»**


Ю.Ф. Гришан

**Председатель
Магаданской городской Думы**

С.В. Смирнов

Фрагмент карты
из генерального плана муниципального образования
«Город Магадан»



 - предлагаемая граница перевода части зон для ведения садоводства и огородничества, улично-дорожной сети в зону для ведения садоводства и огородничества в городе Магадане в районе ручья Моховой.

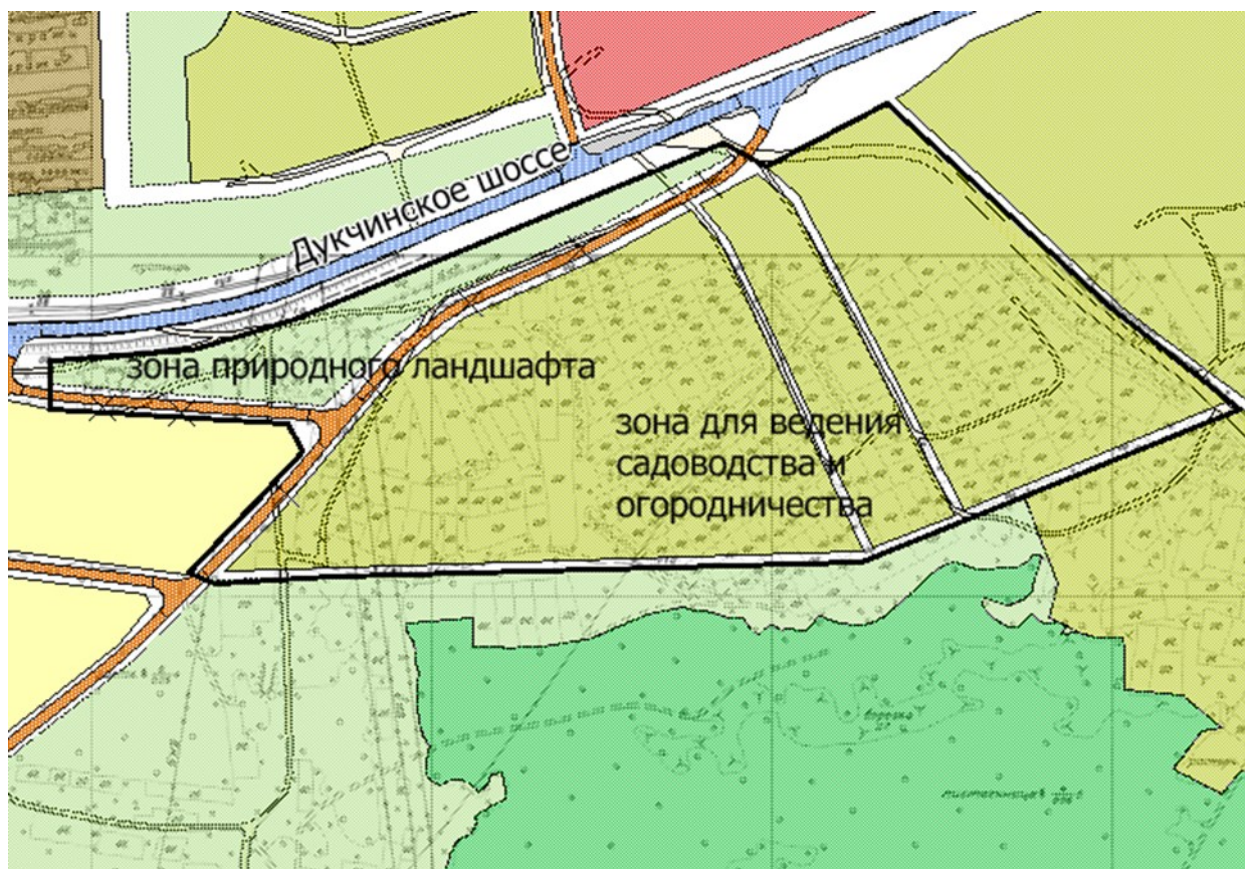
**Глава муниципального образования
«Город Магадан»**


Ю.Ф. Гришан

**Председатель
Магаданской городской Думы**

С.В. Смирнов

Фрагмент карты
из генерального плана муниципального образования
«Город Магадан»



 - предлагаемая граница перевода части зон для ведения садоводства и огородничества, природного ландшафта и улично-дорожной сети в зону для ведения садоводства и огородничества в городе Магадане в районе Дукчинского шоссе.

 - проектируемая дорога местного значения, предлагаемая к отмене.

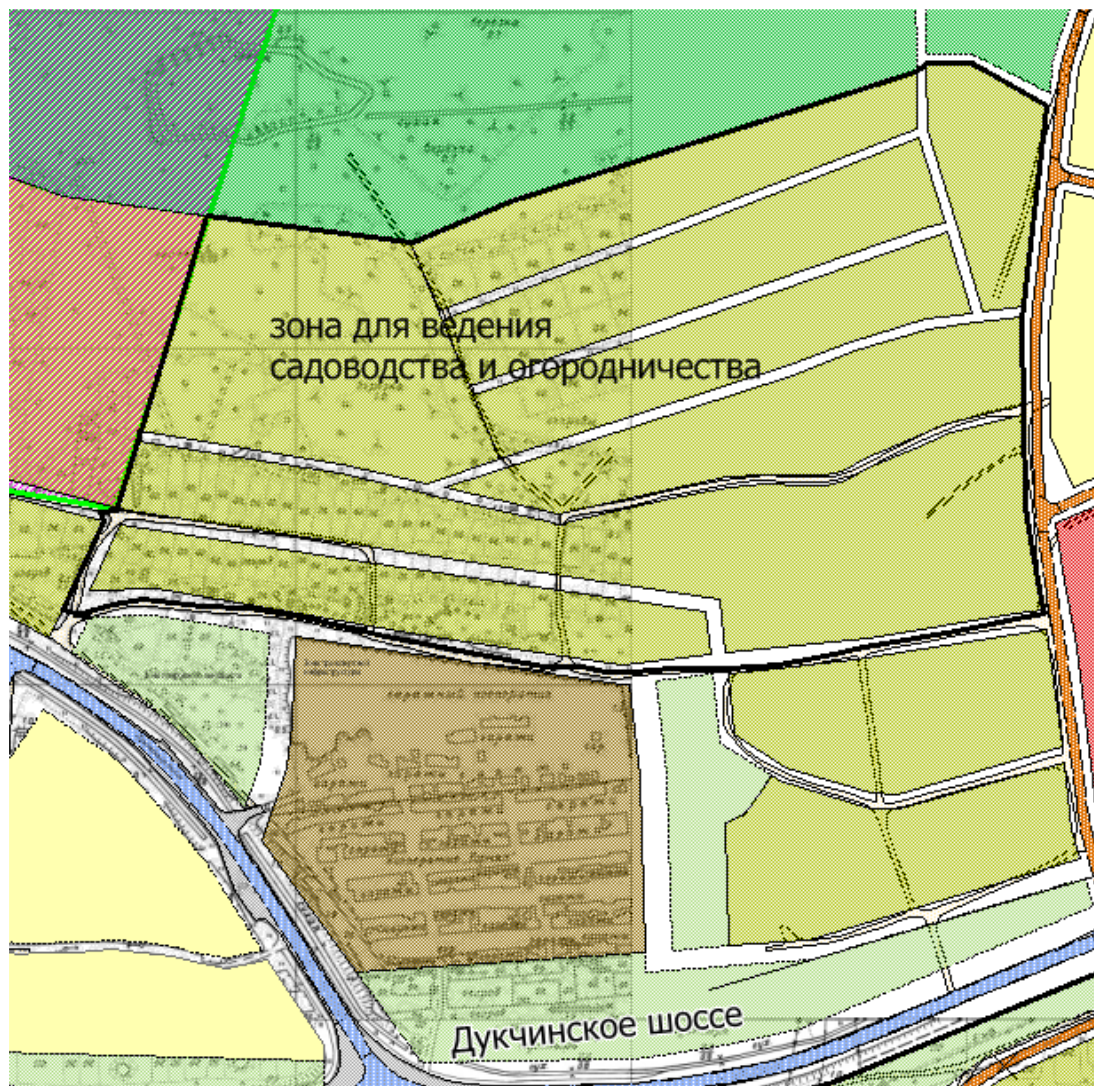
**Глава муниципального образования
«Город Магадан»**


Ю.Ф. Гришан

**Председатель
Магаданской городской Думы**

С.В. Смирнов

Фрагмент карты
из генерального плана муниципального образования
«Город Магадан»



 - предлагаемая граница перевода части зон для ведения садоводства и огородничества, улично-дорожной сети в зону для ведения садоводства и огородничества в городе Магадане в районе Дукчинского шоссе.

**Глава муниципального образования
«Город Магадан»**


Ю.Ф. Гришан

**Председатель
Магаданской городской Думы**

С.В. Смирнов

Фрагмент карты
из генерального плана муниципального образования
«Город Магадан»



 - предлагаемая граница перевода зон для ведения садоводства и огородничества, улично-дорожной сети в зону для ведения садоводства и огородничества в городе Магадане в районе улицы Первомайской.

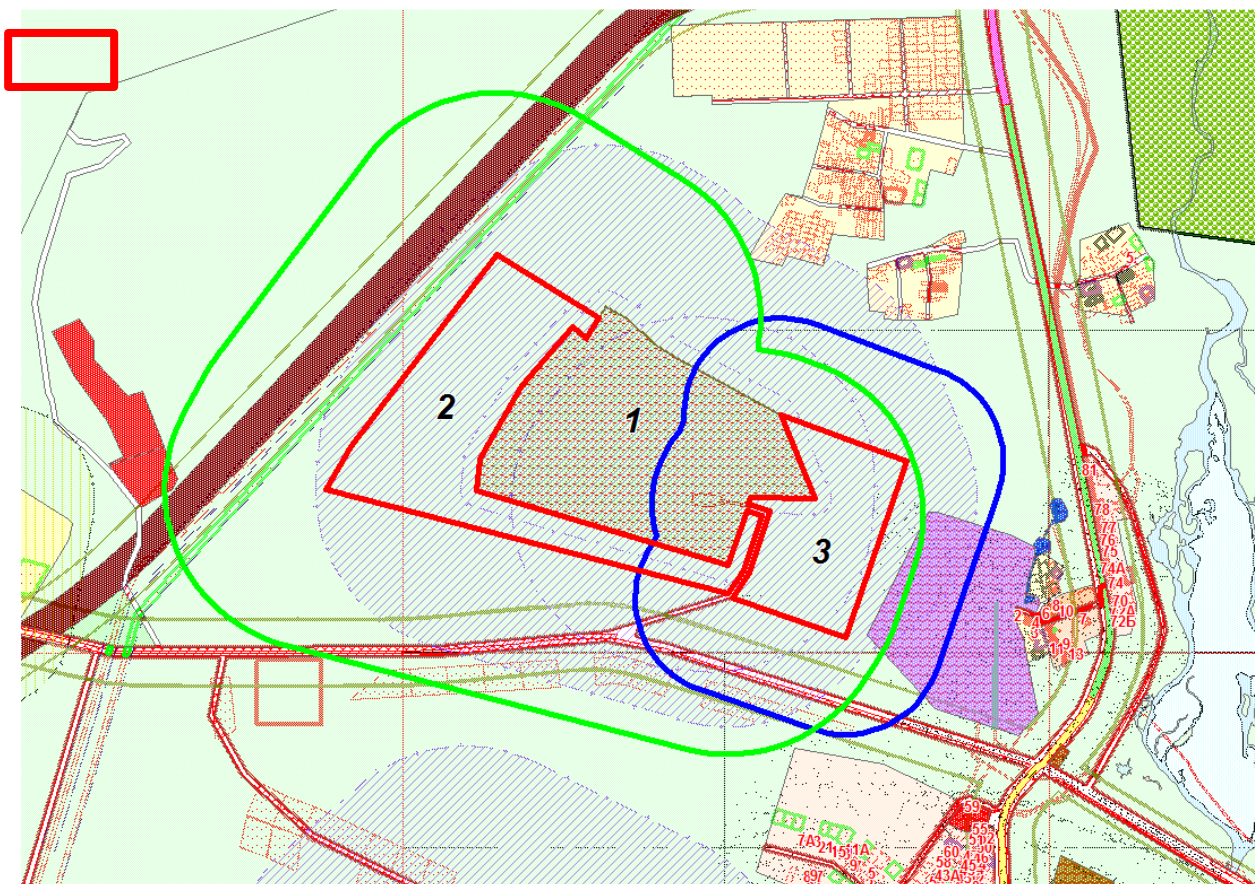
**Глава муниципального образования
«Город Магадан»**

Ю.Ф. Гришан

**Председатель
Магаданской городской Думы**

С.В. Смирнов

Фрагмент карты
из генерального плана муниципального образования
«Город Магадан»



- предлагаемые границы (участки 2, 3 с санитарно-защитными зонами 500 и 300 метров) перевода части зоны природного ландшафта в зону ритуального назначения в городе Магадане в районе Объездного шоссе.



- земельный участок № 1 - территория действующего кладбища в городе Магадане в районе Объездного шоссе.

**Глава муниципального образования
«Город Магадан»**

Ю.Ф. Гришан

**Председатель
Магаданской городской Думы**

С.В. Смирнов