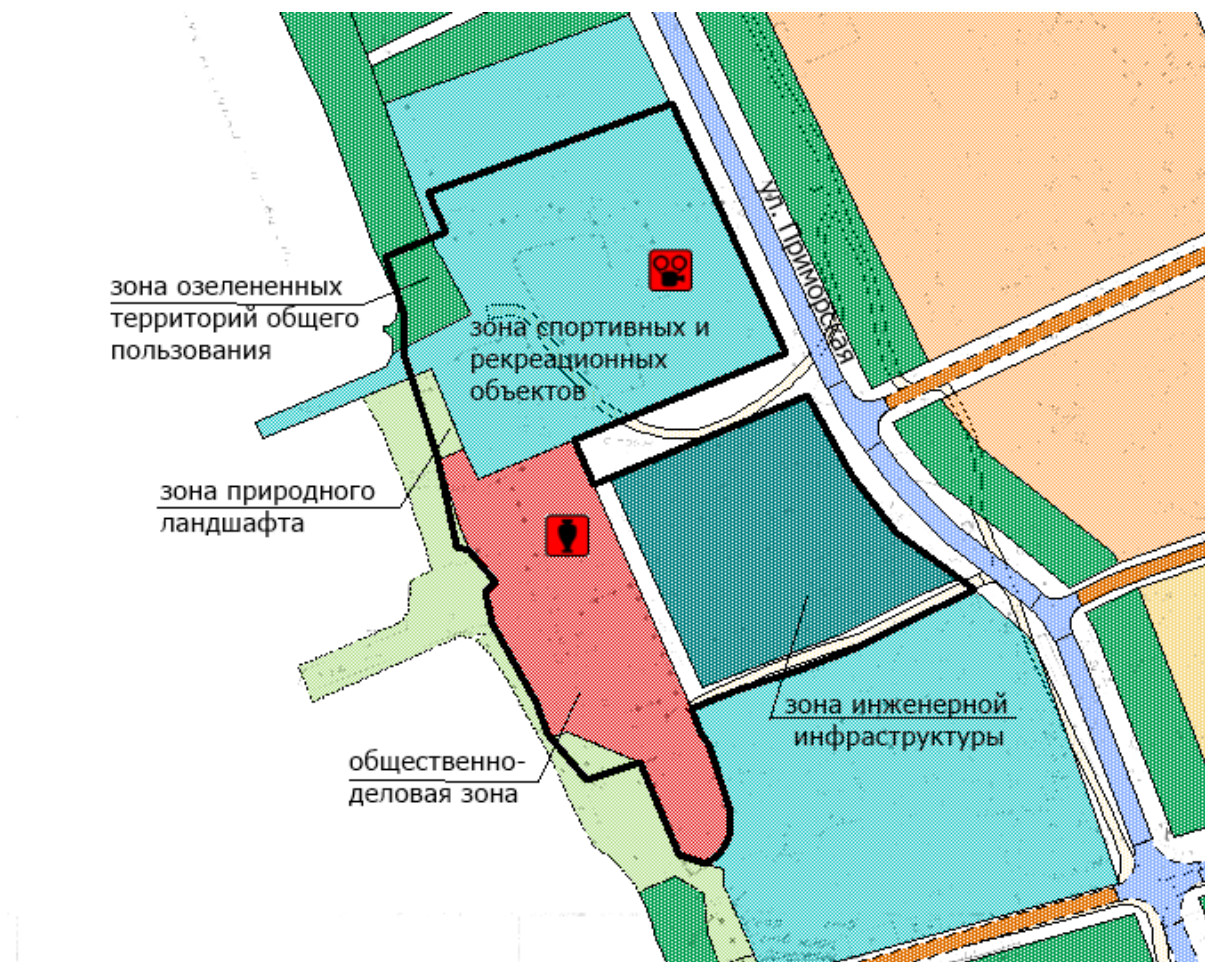





**Фрагмент карты**  
из генерального плана муниципального образования «Город Магадан»



 - предлагаемая к переводу зона инженерной инфраструктуры, часть зон спортивных и рекреационных объектов, природного ландшафта, озелененных территорий общего пользования и улично-дорожной сети в общественно-деловую зону в городе Магадане в районе улицы Приморской.

 - общественное культурно-туристическое пространство «Премьер» с кафе «Пирс» - объект регионального значения, планируемый к размещению.

 - многофункциональный общественный комплекс Тепло» - объект регионального значения, планируемый к размещению.

**Глава муниципального образования  
«Город Магадан»**

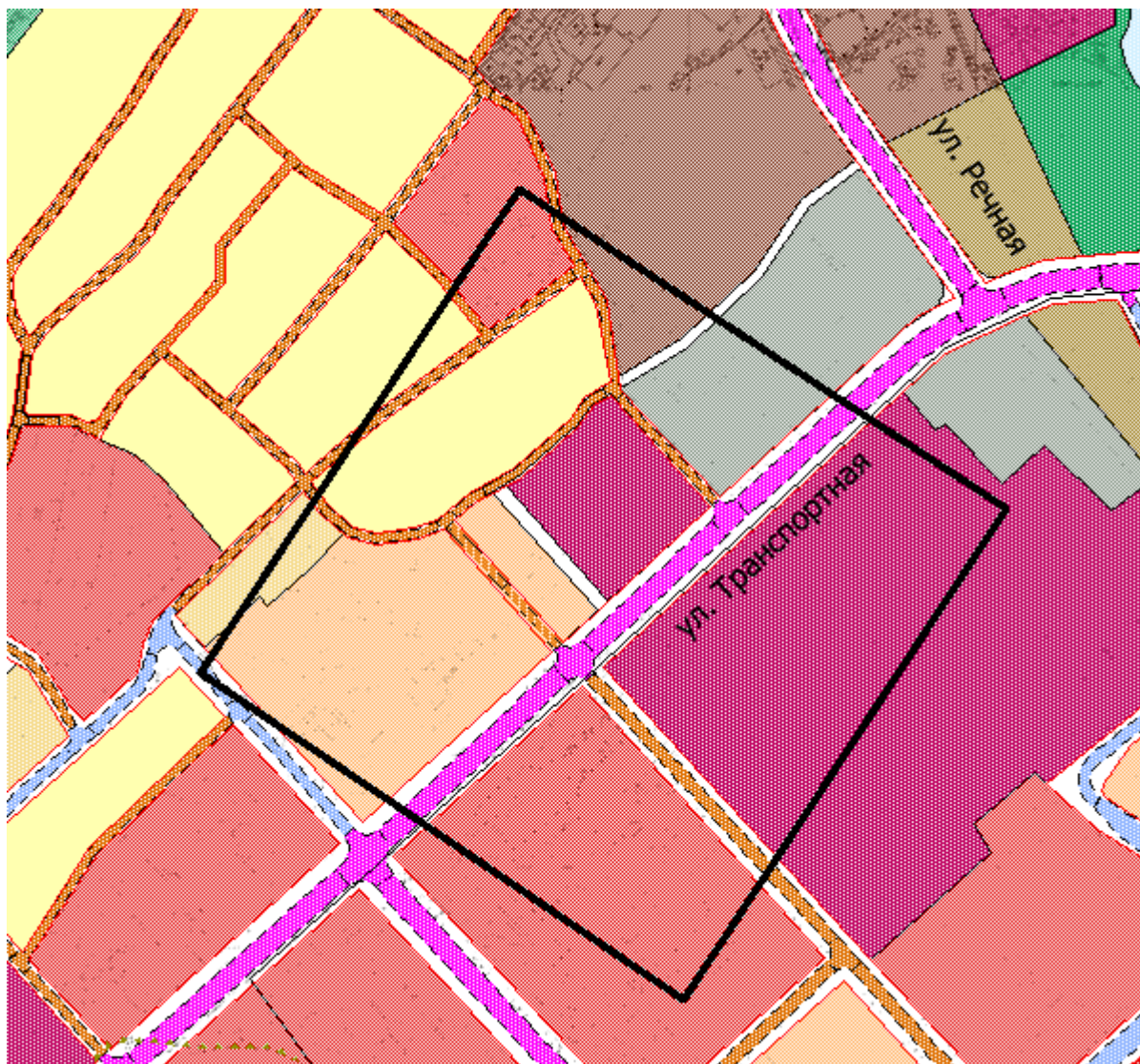
**Ю.Ф. Гришан**


**Председатель Магаданской городской Думы**

**С.В. Смирнов**

**Приложение № 2**  
к решению Магаданской городской Думы  
от \_\_\_\_\_ 2021 года № \_\_\_\_\_

**Фрагмент карты**  
из генерального плана муниципального образования «Город Магадан»



 - охранный зона стационарного пункта наблюдений за загрязнением атмосферного воздуха в городе Магадане в районе улицы Транспортной.

**Глава муниципального образования  
«Город Магадан»**

***Ю.Ф. Гришан***

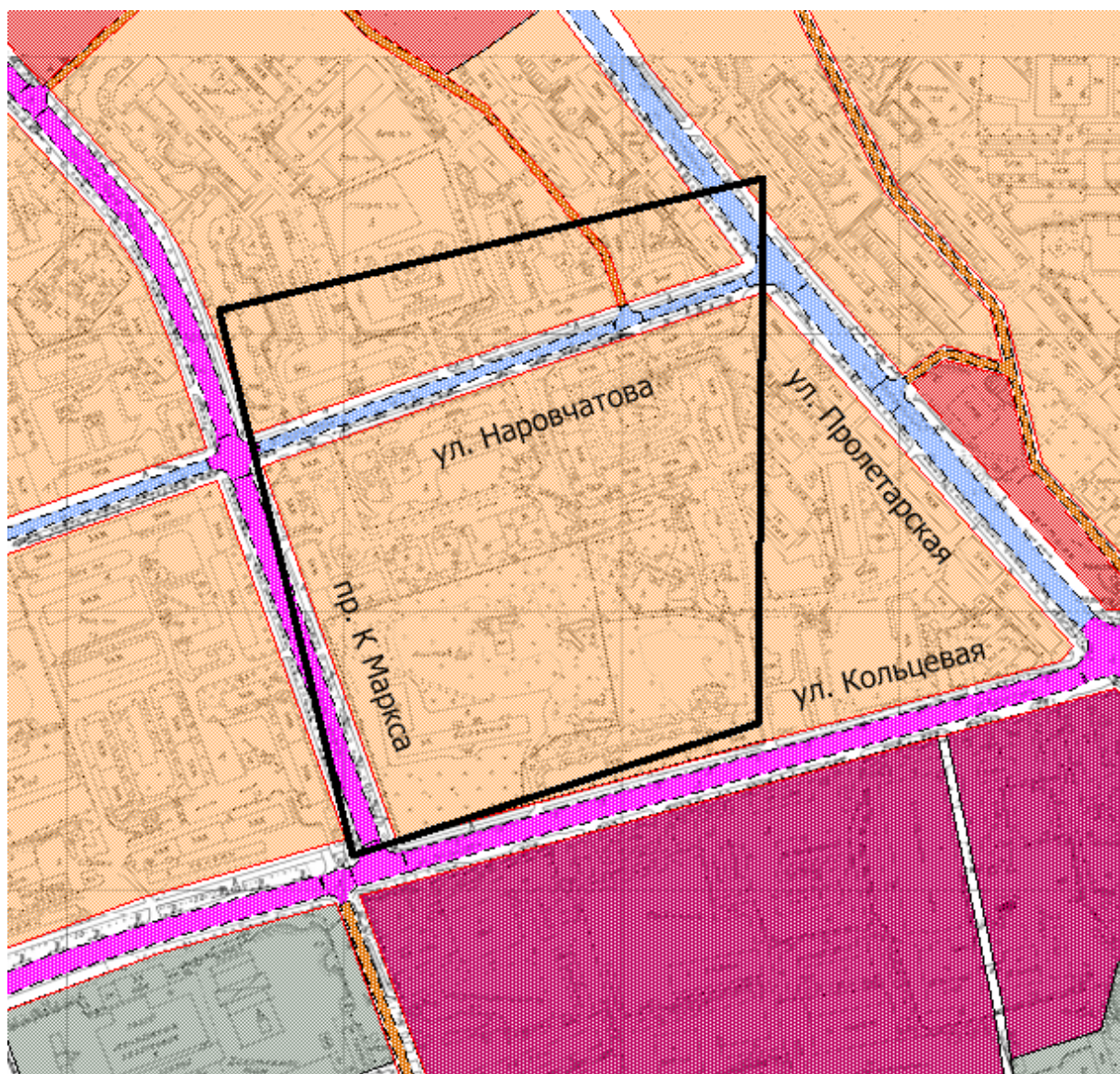
**Председатель  
Магаданской городской Думы**


***С.В. Смирнов***



**Приложение № 3**  
к решению Магаданской городской Думы  
от \_\_\_\_\_ 2021 года № \_\_\_\_\_

**Фрагмент карты**  
из генерального плана муниципального образования «Город Магадан»



 - охранная зона стационарного пункта наблюдений за загрязнением атмосферного воздуха в городе Магадане в районе улицы Наровчатова.

**Глава муниципального образования  
«Город Магадан»**

***Ю.Ф. Гришан***

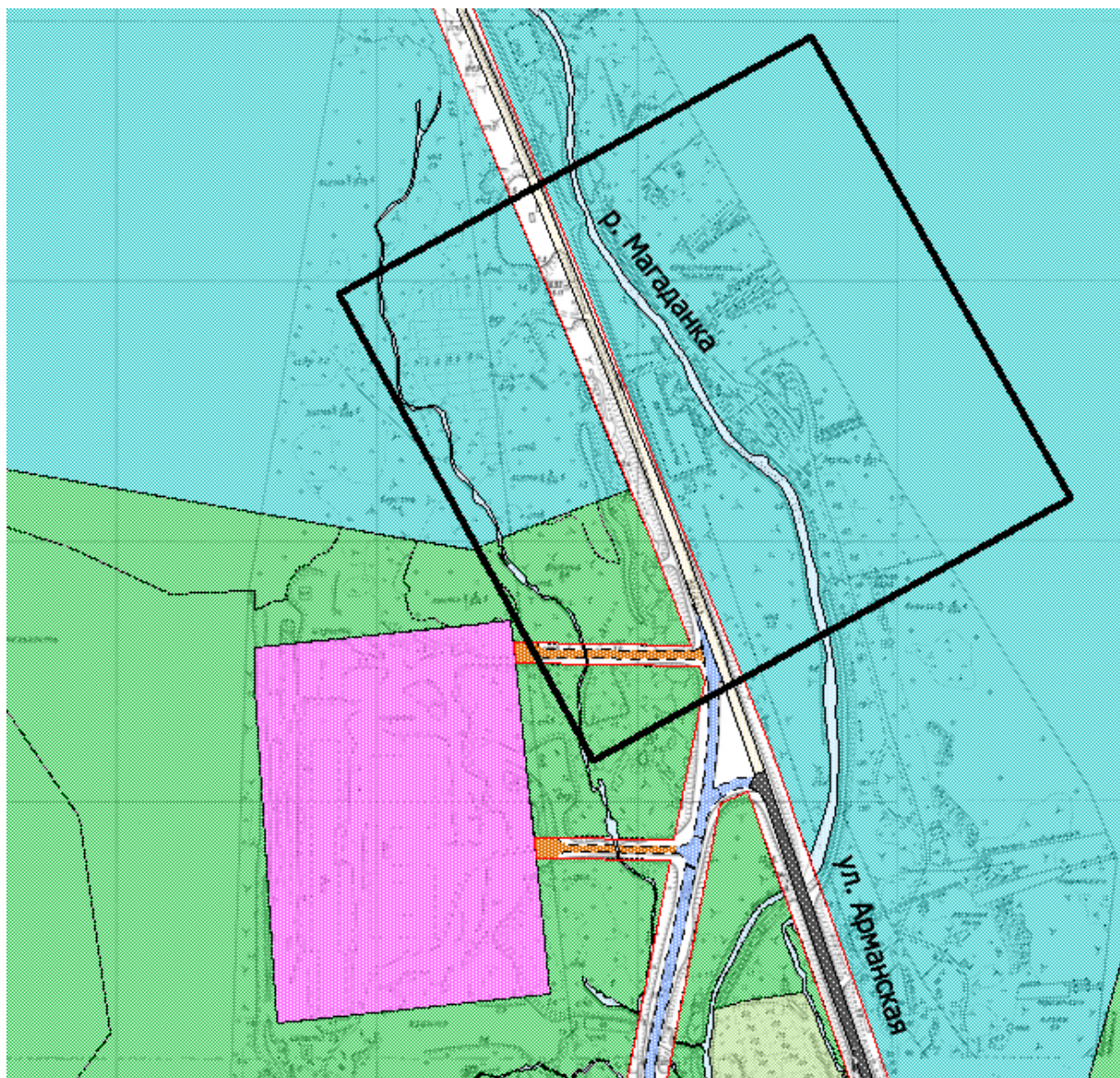
**Председатель  
Магаданской городской Думы**


***С.В. Смирнов***



**Приложение № 4**  
к решению Магаданской городской Думы  
от \_\_\_\_\_ 2021 года № \_\_\_\_\_

**Фрагмент карты**  
из генерального плана муниципального образования «Город Магадан»



 - охранный зона гидрологического поста «ГП-I Магаданка» в городе Магадане в районе улицы Арманской.

**Глава муниципального образования  
«Город Магадан»**

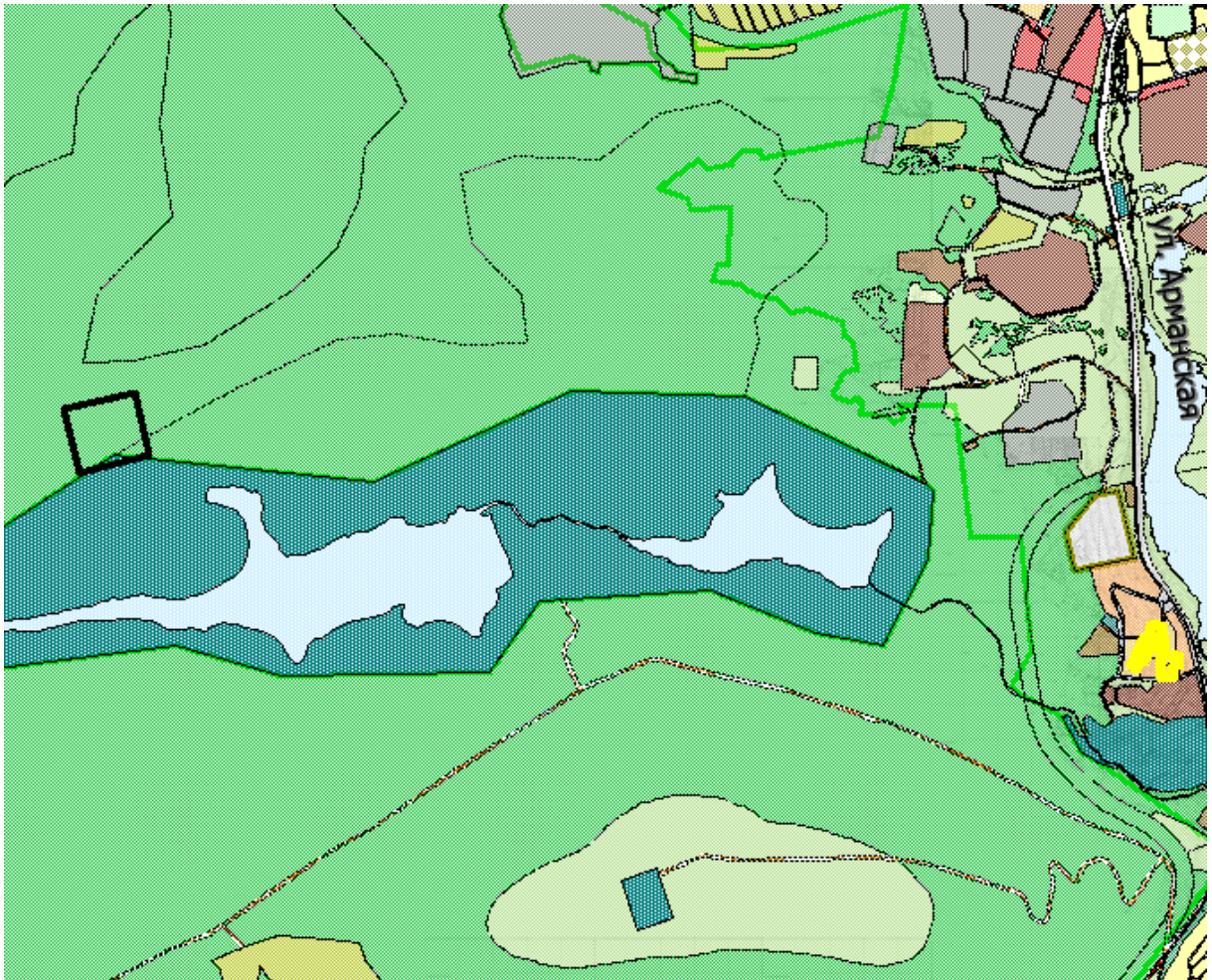
***Ю.Ф. Гришан***


**Председатель  
Магаданской городской Думы**

***С.В. Смирнов***



**Фрагмент карты**  
из генерального плана муниципального образования «Город Магадан»



 - охранная зона гидрологического поста «ГП-I Магаданка» в городе Магадане в районе водохранилища.

**Глава муниципального образования  
«Город Магадан»**

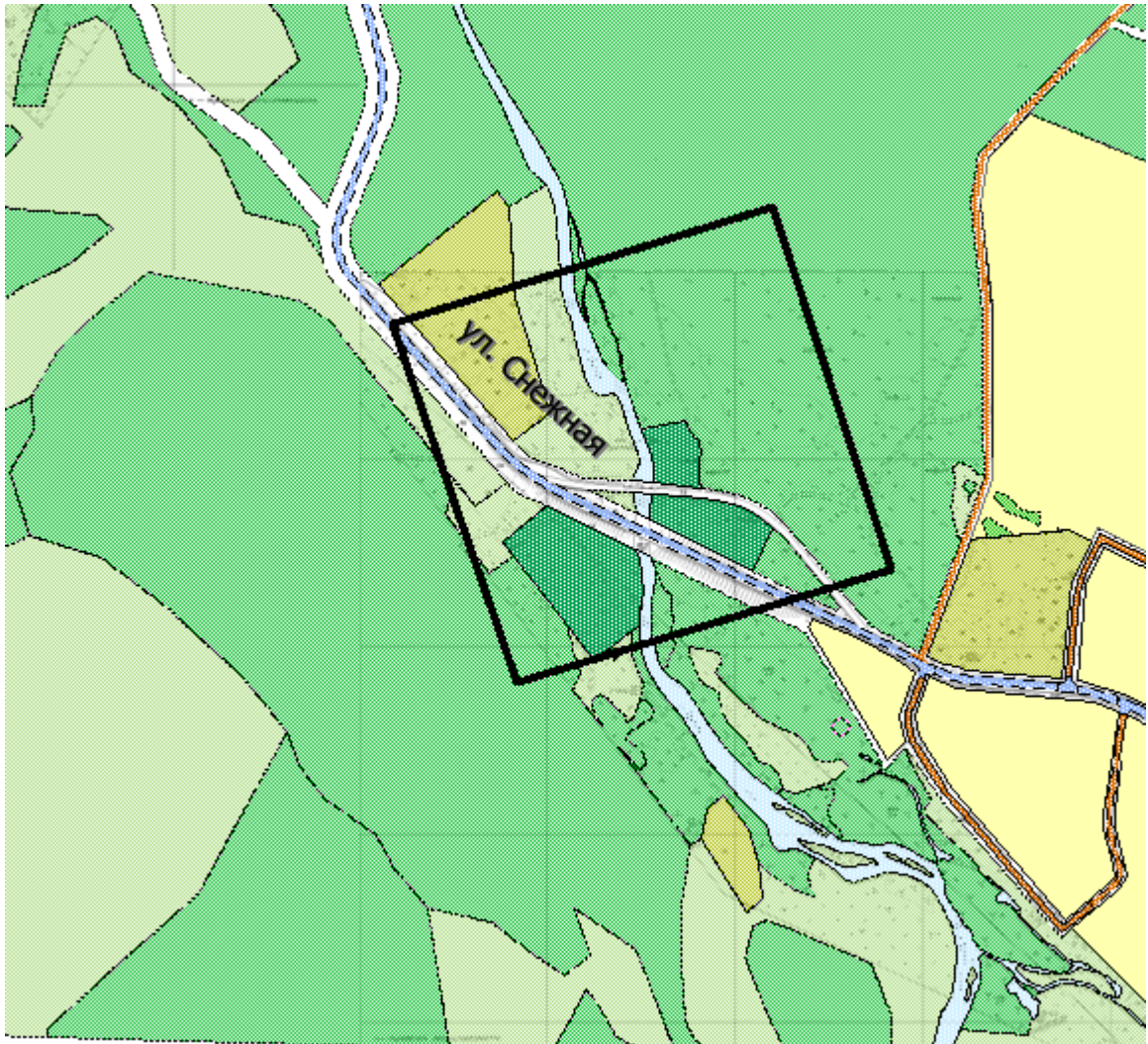
***Ю.Ф. Гришан***


**Председатель  
Магаданской городской Думы**

***С.В. Смирнов***

**Приложение № 6**  
к решению Магаданской городской Думы  
от \_\_\_\_\_ 2021 года № \_\_\_\_\_

**Фрагмент карты**  
из генерального плана муниципального образования «Город Магадан»



 - охранный зона гидрологического поста «ГП-I Дукча, 23 км» в городе Магадане в микрорайоне Снежный в районе улицы Снежной.

**Глава муниципального образования  
«Город Магадан»**

***Ю.Ф. Гришан***

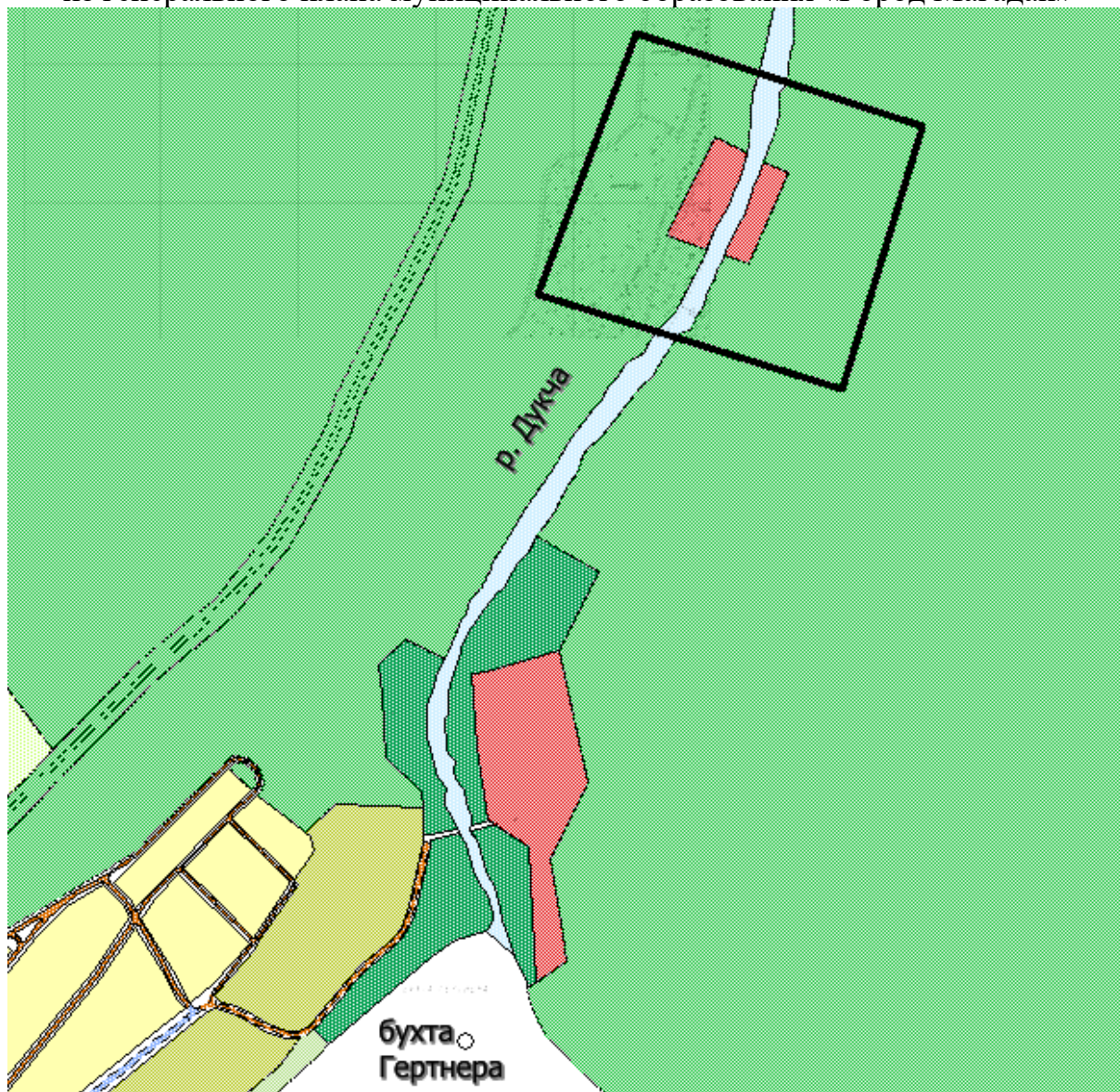
**Председатель  
Магаданской городской Думы**


***С.В. Смирнов***



Приложение № 7  
к решению Магаданской городской Думы  
от \_\_\_\_\_ 2021 года № \_\_\_\_\_

**Фрагмент карты**  
из генерального плана муниципального образования «Город Магадан»



 - охранный зона гидрологического поста «ГП-I Дукча» в городе Магадане в районе бухты Гертнера.

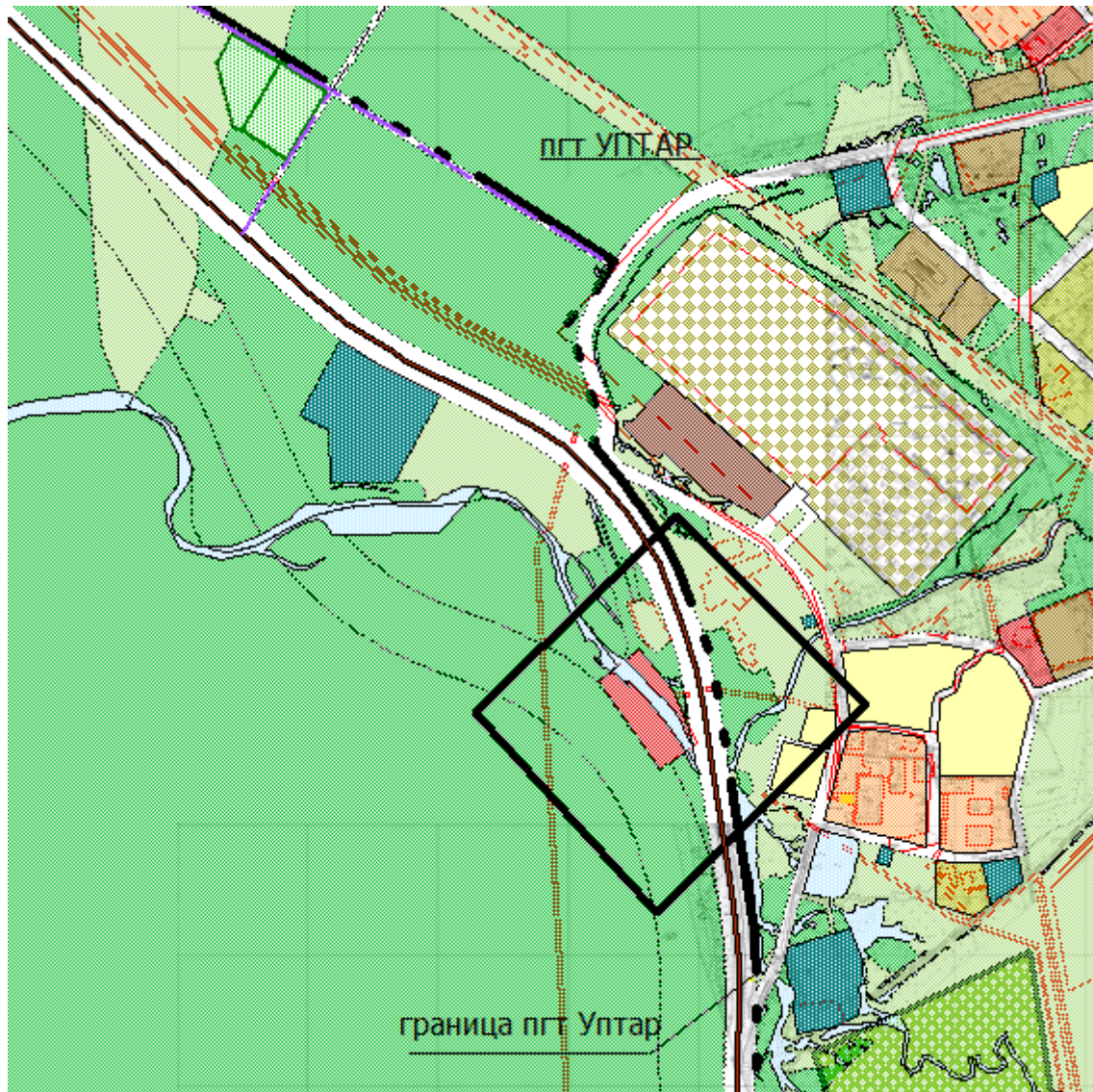
Глава муниципального образования  
«Город Магадан»

*Ю.Ф. Гришан*

Председатель  
Магаданской городской Думы

*С.В. Смирнов*

**Фрагмент карты**  
из генерального плана муниципального образования «Город Магадан»



 - охранный зона гидрологического поста «ГП-I Уптар» в пгт Уптар.

**Глава муниципального образования  
«Город Магадан»**

***Ю.Ф. Гришан***

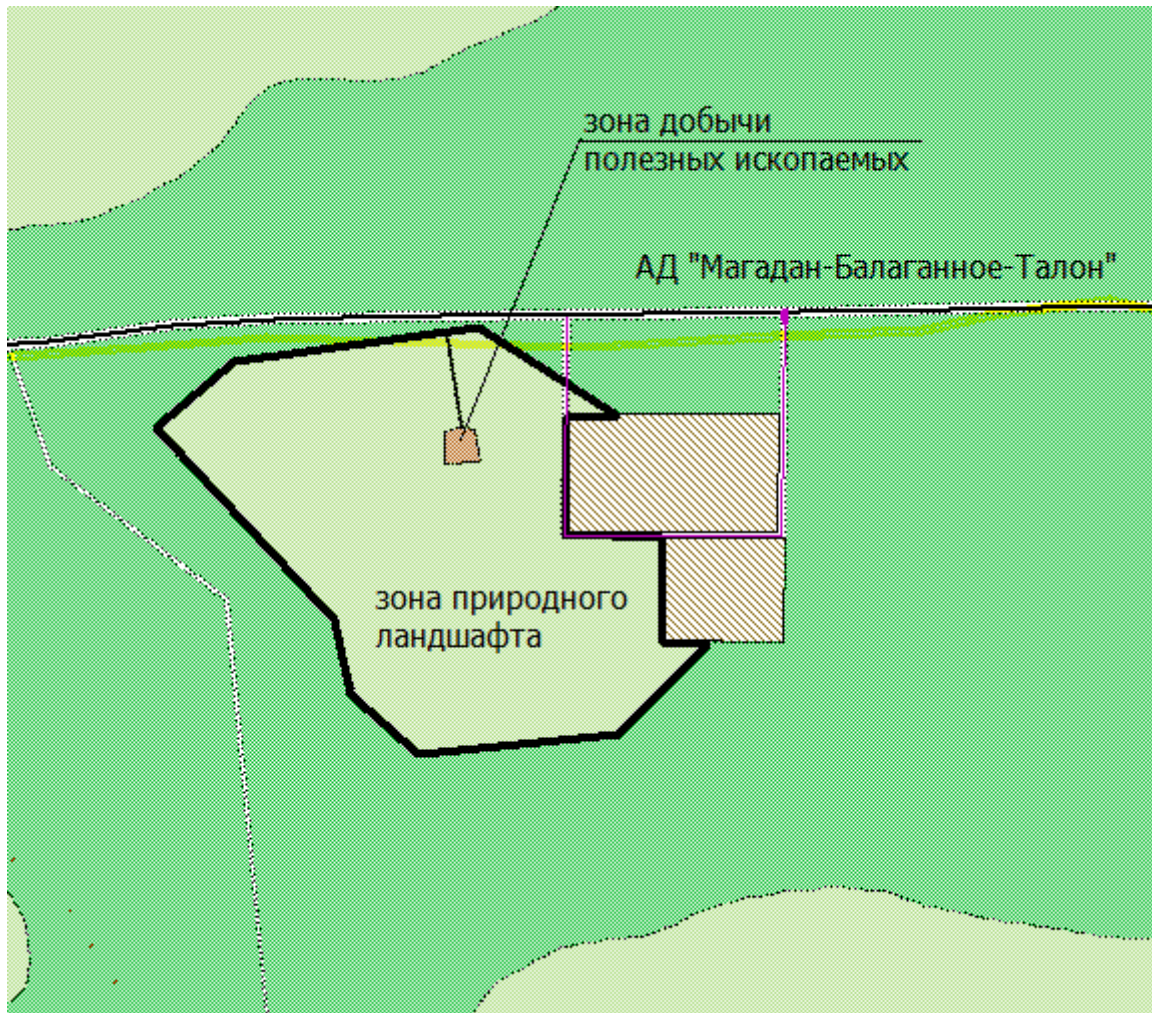
**Председатель  
Магаданской городской Думы**


***С.В. Смирнов***



**Приложение № 9**  
к решению Магаданской городской Думы  
от \_\_\_\_\_ 2021 года № \_\_\_\_\_

**Фрагмент карты**  
из генерального плана муниципального образования «Город Магадан»



 - предлагаемая к переводу территория зоны природного ландшафта, зоны добычи полезных ископаемых в зону обороны и безопасности в границах муниципального образования «Город Магадан» в районе 18 км автомобильной дороги «Магадан - Балаганное – Талон».

**Глава муниципального образования  
«Город Магадан»**

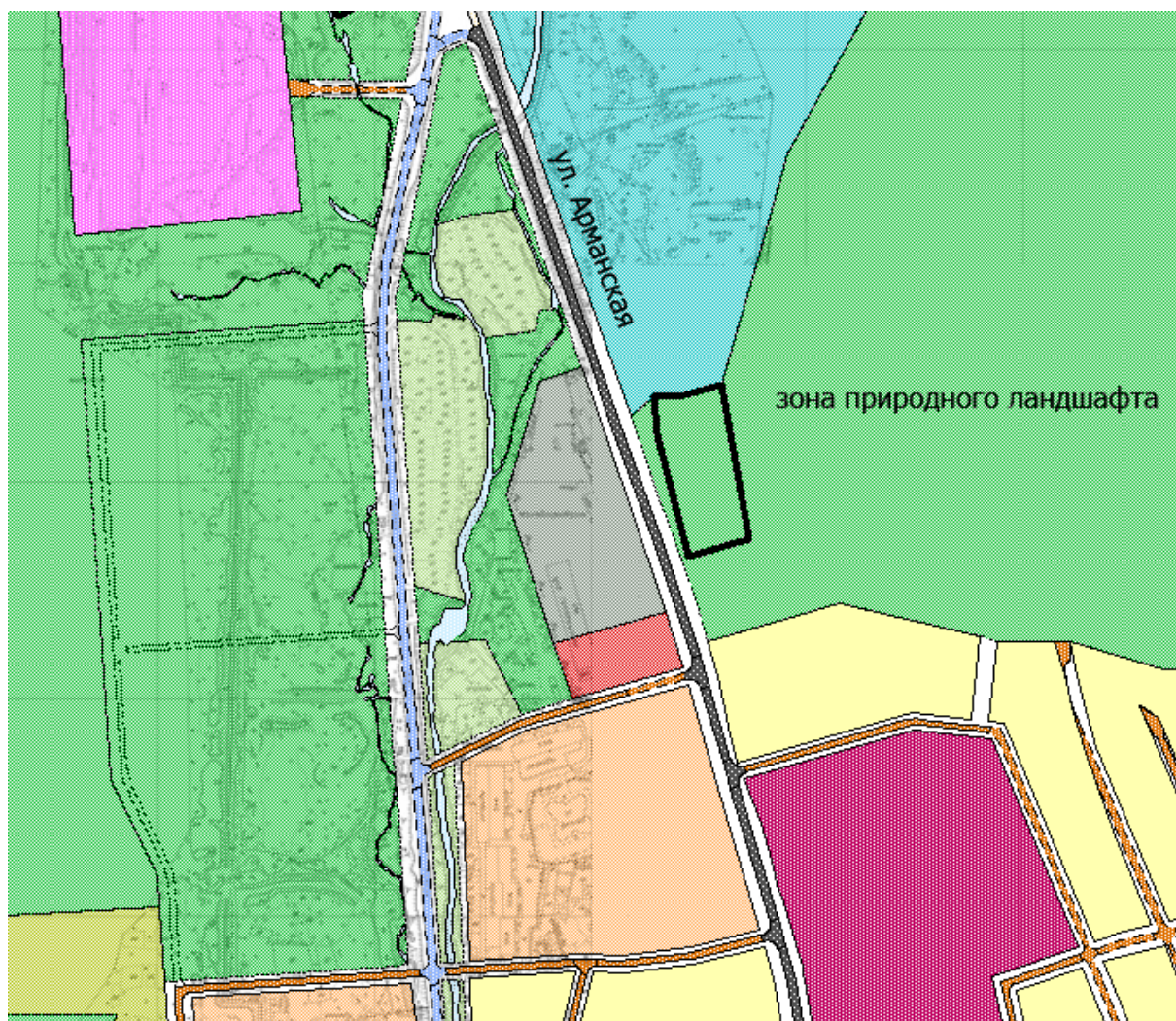
*Ю.Ф. Гришан*


**Председатель  
Магаданской городской Думы**

*С.В. Смирнов*



**Фрагмент карты**  
из генерального плана муниципального образования «Город Магадан»



 - предлагаемая к переводу часть зоны природного ландшафта зоны в зону ведения садоводства в городе Магадане в районе улицы Арманской.

**Глава муниципального образования  
«Город Магадан»**

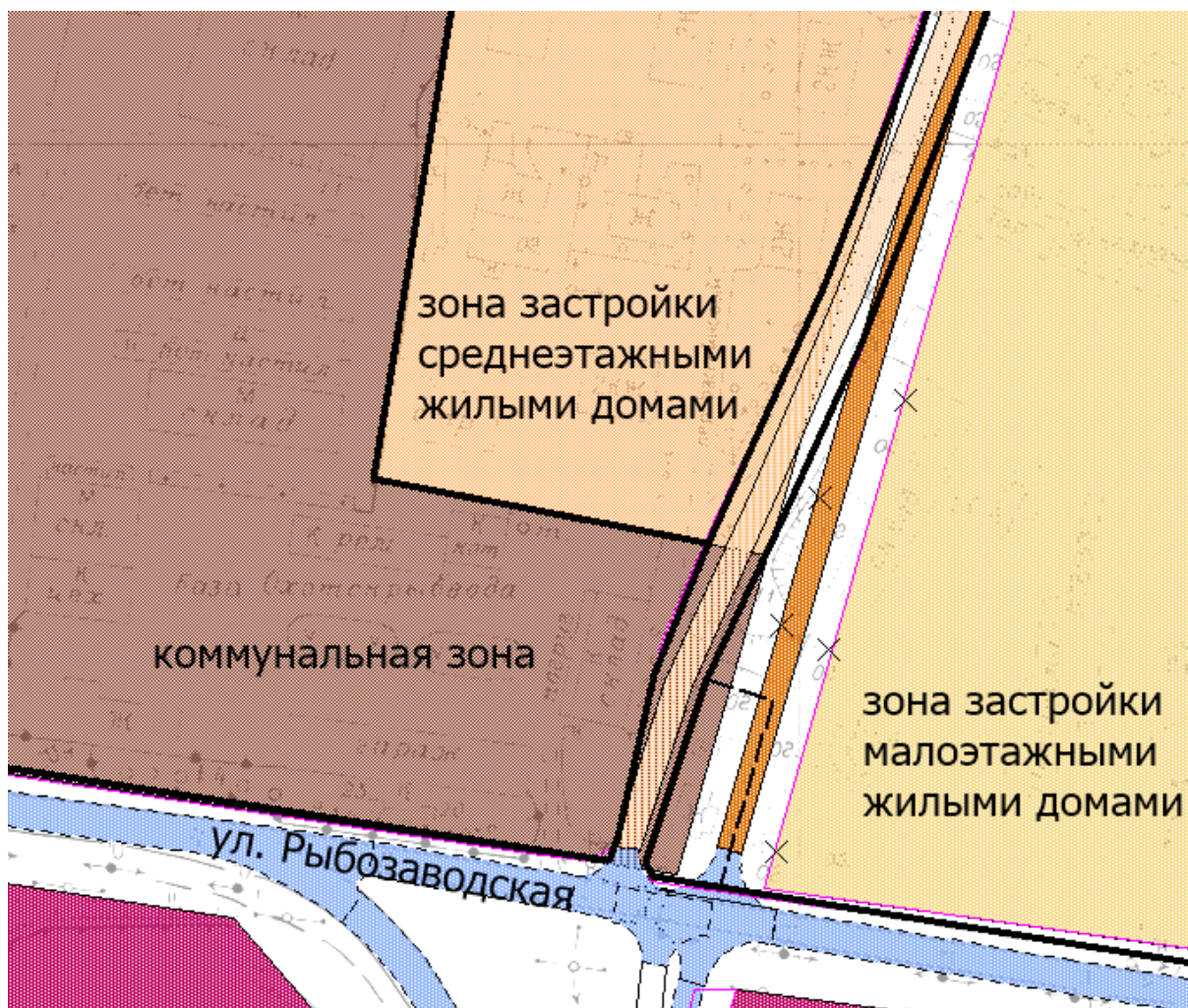
***Ю.Ф. Гришан***


**Председатель  
Магаданской городской Думы**

***С.В. Смирнов***



**Фрагмент карты**  
из генерального плана муниципального образования «Город Магадан»



 - предлагаемая к изменению границ зон застройки среднеэтажными и малоэтажными жилыми домами, улично-дорожная сети и коммунальной зоны в городе Магадане в районе улицы Рыбозаводской.

**Глава муниципального образования  
«Город Магадан»**

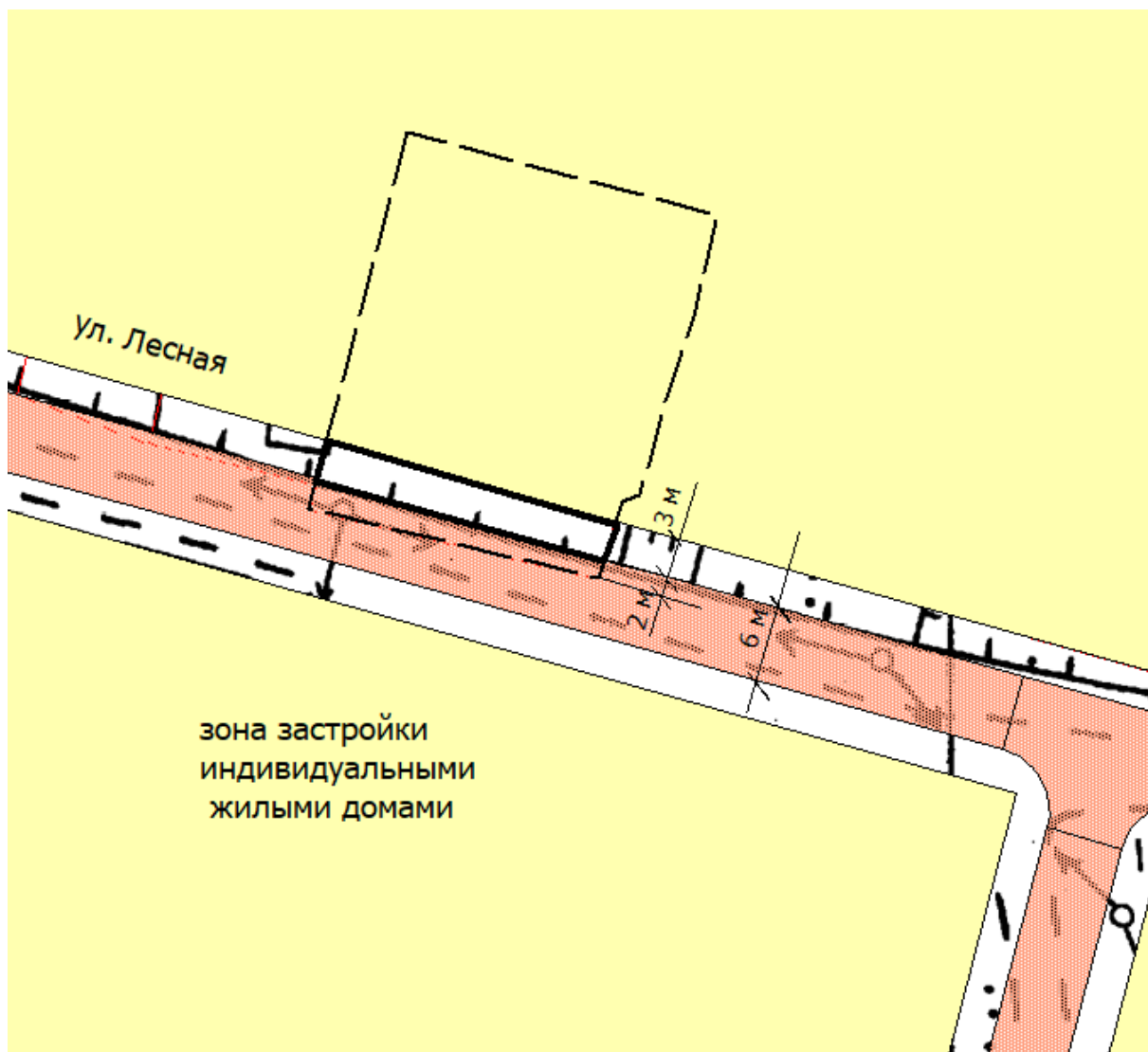
**Ю.Ф. Гришан**


**Председатель  
Магаданской городской Думы**

**С.В. Смирнов**



**Фрагмент карты**  
из генерального плана муниципального образования «Город Магадан»



 - предлагаемая в переводе часть зоны улично-дорожной сети в зону застройки индивидуальными жилыми домами в пгт. Соколе в районе улицы Лесной.

**Глава муниципального образования  
«Город Магадан»**

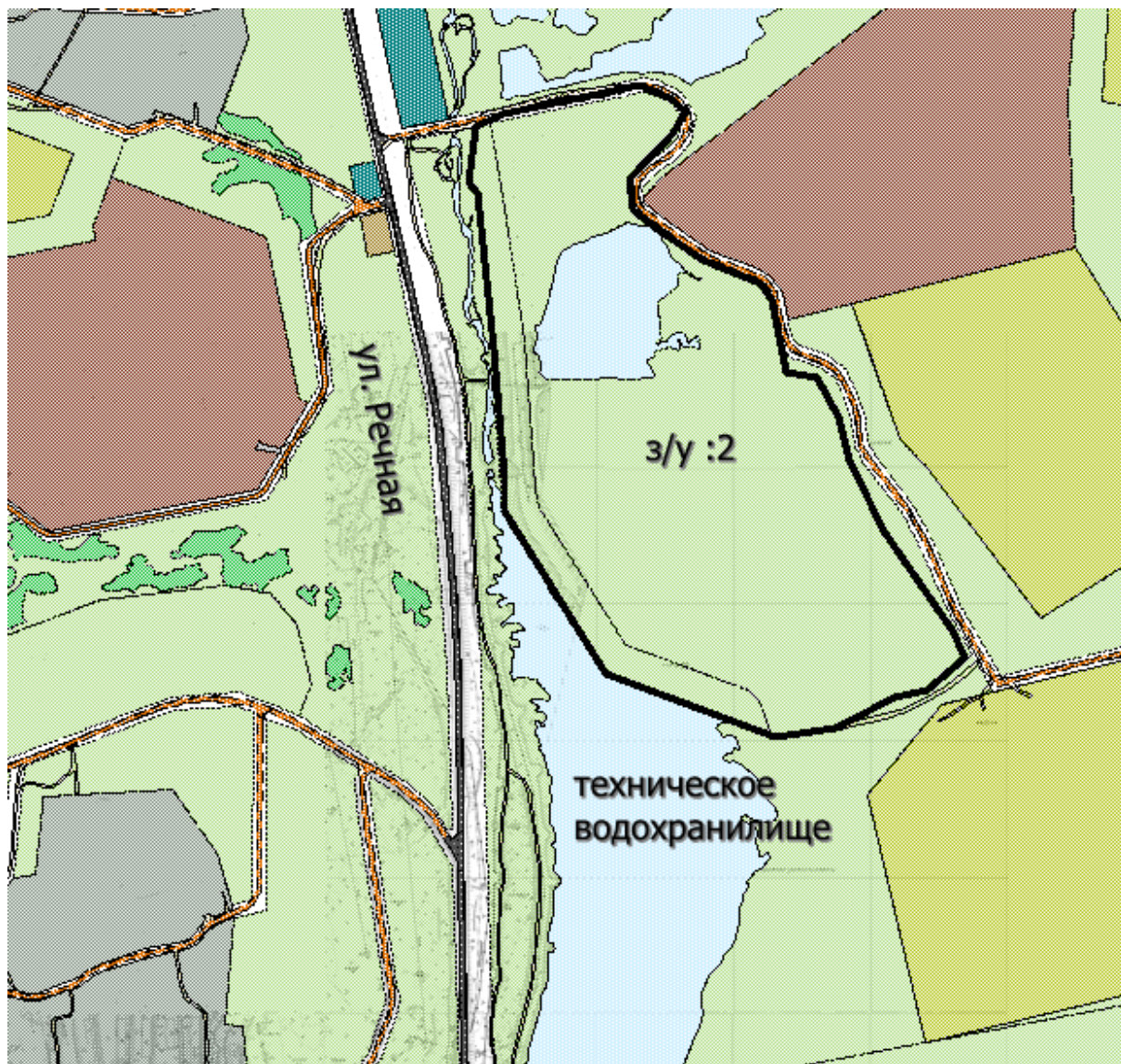
***Ю.Ф. Гришан***


**Председатель  
Магаданской городской Думы**

***С.В. Смирнов***



**Фрагмент карты**  
из генерального плана муниципального образования «Город Магадан»



 - земельный участок с кадастровым номером 49:09:031504:0002 площадью 386898 кв. м, расположенный в городе Магадане в районе технического водохранилища, предлагается к исключению из границ населенного пункта города Магадана.

**Глава муниципального образования  
«Город Магадан»**

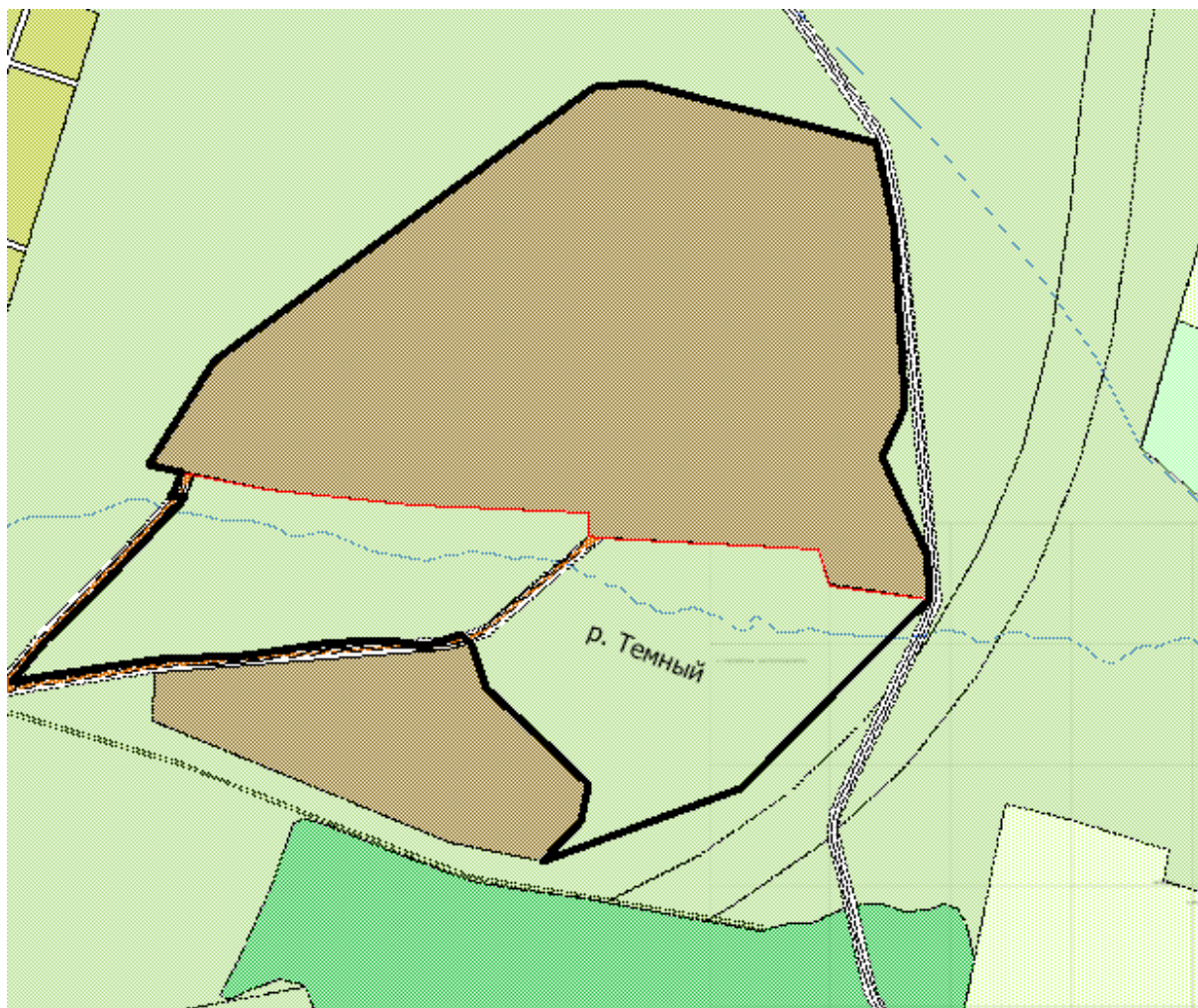
*Ю.Ф. Гришан*


**Председатель  
Магаданской городской Думы**

*С.В. Смирнов*



**Фрагмент карты**  
из генерального плана муниципального образования «Город Магадан»



 - территория площадью 1088209,5 кв. м, расположенная в городе Магадане в районе ручья Темного, предлагаемая к исключению из границ населенного пункта города Магадана.

**Глава муниципального образования  
«Город Магадан»**

***Ю.Ф. Гришан***

**Председатель  
Магаданской городской Думы**

***С.В. Смирнов***