

КАРТА-ПЛАН ТЕРРИТОРИИ

49:01:020103

(номер кадастрового квартала (номера смежных кадастровых кварталов), являющегося (являющихся) территорией, на которой выполняются комплексные кадастровые работы)

Дата подготовки карты-плана территории 13 октября 2019 г.

Пояснительная записка

1. Сведения о заказчике

КУМИ МО "ОЛЬСКИЙ ГОРОДСКОЙ ОКРУГ" (ОГРН: 1034900245720, ИНН: 4901006809)

(полное наименование органа местного самоуправления муниципального района или городского округа, органа исполнительной власти города федерального значения Москвы, Санкт-Петербурга или Севастополя, основной государственный регистрационный номер, идентификационный номер налогоплательщика)

Акт обследования, подтверждающий прекращение существования объекта недвижимости № -, от 15 октября 2019 г., выдан (составлен) КУМИ МО ОЛА

(сведения об утверждении карты-плана территории)

2. Сведения о кадастровом инженерере

Фамилия, имя, отчество (при наличии отчества): Визер Татьяна Викторовна

Страховой номер индивидуального лицевого счета: 06227614144

Контактный телефон: com.: +79241186642

Адрес электронной почты и почтовый адрес, по которым осуществляется связь с кадастровым инженером: vizertv@mail.ru

Хабаровский край, Хабаровск г, Джамбула ул 16 дом кв 50

Наименование саморегулируемой организации кадастровых инженеров (СРО), членом которой является кадастровый инженер:

Ассоциация "ГКИ"

Номер регистрации в государственном реестре лиц, осуществляющих кадастровую деятельность: 12 658

Сокращенное наименование юридического лица, если кадастровый инженер является работником юридического лица:

ООО "Террагор"

Фамилия, имя, отчество (при наличии отчества): Визер Александр Геннадьевич

Страховой номер индивидуального лицевого счета: 08272454674

Контактный телефон: 8-999-794-39-07

Адрес электронной почты и почтовый адрес, по которым осуществляется связь с кадастровым инженером: vizerag@mail.ru

680038, г. Хабаровск, ул. Джамбула, д. 16 кв. 50

Наименование саморегулируемой организации кадастровых инженеров (СРО), членом которой является кадастровый инженер:

Ассоциация "ГКИ"

Номер регистрации в государственном реестре лиц, осуществляющих кадастровую деятельность: 9 859

Сокращенное наименование юридического лица, если кадастровый инженер является работником юридического лица:

ООО "Террагор"

3. Основания выполнения комплексных кадастровых работ

№ 3490100680919000001, от 27 июля 2019 г., выдан (составлен) КУМИ МО ОЛА

(наименование и реквизиты государственного или муниципального контракта на выполнение комплексных кадастровых работ)

4. Перечень документов, использованных при подготовке карты-плана территории

№ п/п	Наименование документа	Реквизиты документа
1	2	3
1	Копия страницы печатного издания, содержащей извещение о проведении собрания о согласовании местоположения границ земельного участка, включая первый лист, содержащего реквизиты такого печатного издания	№ 35, от 30 августа 2019 г., выдан (составлен) КУМИ МО ОЛА
2	Список координат пунктов ГГС	№ 05-003083, от 27 июля 2019 г., выдан (составлен) Управление Росреестра по Магаданской обл.
3	Кадастровый план территории	№ 99/2019/277995689, от 15 августа 2019 г., выдан (составлен) ФГИС ЕГРН
4	Список координат пунктов ГГС	№ 05-003083, от 27 июля 2019 г., выдан (составлен) Управление Росреестра по Магаданской обл.
5	Ортофотоплан	№ б/н, от 30 сентября 2019 г., масштаб 1:500, дата создания: 30 сентября 2019 г., дата последнего обновления: 30 сентября 2019 г.
6	Документы градостроительного зонирования (Правила землепользования и застройки)	№ 364-РН, от 29 марта 2019 г.

5. Сведения о геодезической основе, использованной при подготовке карты-плана территории

Система координат МСК-49

№ п/п	Название пункта и тип знака геодезической сети	Класс геодезической сети	Координаты, м		Сведения о состоянии на 19 августа 2019 г.		
			X	Y	наружного знака пункта	центра знака	марки
1	2	3	4	5	6	7	8
1	Амбарушка Нов. -	3	39 351,20	2 442 915,15	Сохранился	Сохранился	Сохранился
2	Угликан пирамида	4	397 788,96	2 449 072,56			
3	АГП №803, п.п. астро-столб	2	397 627,75	2 430 880,69			

6. Сведения о средствах измерений

№ п/п	Наименование прибора (инструмента, аппаратуры)	Сведения об утверждении типа измерений	Реквизиты свидетельства о поверке прибора (инструмента, аппаратуры)
1	2	3	4
1	TRIUMPH-VS	Номер: 47126-11. Срок действия: 11 июля 2020 г.	G4618
2	TRIUMPH-1	Номер: 59946-15. Срок действия: 11 июля 2020 г.	G4619
7. Пояснения к разделам карты-плана территории			

Пояснения к разделам

На территории кадастрового квартала 49:01:020103 (Магаданская обл, Городской округ Ольский, Ола пгт) кадастровым инженерами – Визер Татьяной Викторовной и Визер Александром Геннадьевичем проведены комплексные кадастровые работы. Кадастровые инженеры являются работниками Общества с ограниченной ответственностью «Терра-Горизонт».

Основани для выполнения комплексных кадастровых работ: муниципальный контракт от 27 июля 2019 г. № 3490100680919000001, заключенный между Комитетом по управлению муниципальным имуществом Администрации муниципального образования «Ольский городской округ» и ООО «Террагор».

Проекты межевания отсутствуют. В качестве картографической основной для карт – плана территории использовался ортофотоплан масштаба 1:500, выполненный ООО «Террагор» в сентябре 2019 г.

Площади земельных участков уточнялись исходя требований определялись с учетом требований ч. 3 ст. 42.8 федерального закона 24 июля 2007 года N 221-ФЗ «О кадастровой деятельности»:

3. При уточнении местоположения границ земельного участка, определенного в пункте 1 части 1 статьи 42.1 настоящего Федерального закона, его площадь, определенная с учетом установленных в соответствии с Федеральным законом от 13 июля 2015 года N 218-ФЗ "О государственной регистрации недвижимости" требований, не должна быть:

- 1) меньше площади земельного участка, сведения о которой относительно этого земельного участка содержатся в Едином государственном реестре недвижимости, более чем на десять процентов;
- 2) больше площади земельного участка, сведения о которой относительно этого земельного участка содержатся в Едином государственном реестре недвижимости, более чем на величину предельного минимального размера земельного участка, установленного в соответствии с земельным законодательством;
- 3) больше площади земельного участка, сведения о которой относительно этого земельного участка содержатся в Едином государственном реестре недвижимости, более чем на десять процентов, если предельный минимальный размер земельного участка не установлен.

В соответствии с Правилами землепользования и застройки Ольского городского округа, принятых Собранием представителей Ольского городского округа 28 марта 2019 г., земельные участки, расположенные в кадастровом квартале 49:01:020103, расположены в территориальной зоне Ж-1 «Зона застройки индивидуальными жилыми домами хозяйства», подзона Ж1-1 – «Подзона для городских населенных пунктов». Предельная минимальная площадь земельных участков составляет - 600 кв.м., предельный максимальный размер — 1500 кв.м.

Границы земельных участков уточнены в соответствии с их фактическим использованием.

В карта-план территории включены координаты характерных точек контуров зданий, сооружений, объектов незавершенного строительства, которые представляют замкнутую линию, образуемую проекцией внешних границ ограждающих конструкций такого здания, сооружения, объекта незавершенного строительства на горизонтальную плоскость, проходящую на уровне примыкания такого здания, сооружения, объекта незавершенного строительства к поверхности земли.

В соответствии с пунктом 3 части 1 статьи 42.1 Федерального закон от 24.07.2007 N 221-ФЗ "О кадастровой деятельности" объектами комплексных кадастровых работ являются 3) зданий, сооружений (за исключением линейных объектов), а также объектов незавершенного строительства, сведения о которых содержатся в Едином государственном реестре недвижимости.

В результате выполнения комплексных кадастровых работ в отношении кадастрового квартала 49:01:020103 осуществлено:

- уточнение местоположения границ земельных участков, границы которых не установлены в соответствии с требованиями земельного законодательства — 60 шт.;
- уточнение местоположения объектов капитального строительства, границы которых не установлены в соответствии с требованиями законодательства – 25 шт.;
- актуализированы адреса и местоположение объектов недвижимости в соответствии со структурой ФИАС.

В сведениях Единого государственного реестра недвижимости содержатся сведения об объекте капитального строительства - 49:01:020103:51. Однако, идентифицировать объект на месте не удалось.

Сведения об уточняемых земельных участках

1. Сведения о характерных точках границы уточняемого земельного участка с кадастровым номером 49:01:020103:1

Зона № 2

Обозначение характерных точек границ	Существующие координаты, м		Уточненные координаты, м		Метод определения координат	Средняя квадратическая погрешность определения координат характерной точки (Mt), м	Формулы, примененные для расчета средней квадратической погрешности определения координат характерной точки (Mt), м
	X	Y	X	Y			
1	2	3	4	5	6	7	8
1	395 471,85	2 447 978,23	395 471,85	2 447 978,23	Аналитический метод	0,07	$\sqrt{(0,05^2 + 0,05^2)} = 0,07$
56	395 498,37	2 447 985,59	395 497,31	2 447 984,70			
57	395 488,94	2 448 036,04	395 488,17	2 448 034,14			
4	395 462,79	2 448 029,01	395 462,12	2 448 029,27			
1	395 471,85	2 447 978,23	395 471,85	2 447 978,23			

2. Сведения о частях границ уточняемого земельного участка с кадастровым номером 49:01:020103:1

Обозначение части границ		Горизонтальное проложение (S), м	Описание прохождения части границ	Отметка о наличии земельного спора о местоположении границ земельного участка
от т.	до т.			
1	2	3	4	5
1	56	26,27	—	—
56	57	50,28		
57	4	26,50		
4	1	51,96		

3. Общие сведения об уточняемом земельном участке с кадастровым номером 49:01:020103:1

№ п/п	Наименование характеристики земельного участка	Значение характеристики
1	2	3
1	Адрес земельного участка	—
	Местоположение земельного участка (при отсутствии присвоенного адреса)	685910, Российская Федерация, Магаданская область, Ольский р-н, Ола пгт, Ленина ул, д 99
	Дополнительные сведения о местоположении земельного участка	—
2	Площадь земельного участка ± величина погрешности определения площади ($P \pm \Delta P$), м ²	1347 ± 13

1	2	3
3	Формула, примененная для расчета предельной допустимой погрешности определения площади земельного участка (ΔP), м ²	$3,5*0,1*\sqrt{(1347)} = 13$
4	Площадь земельного участка согласно сведениям государственного кадастра недвижимости (Ркад), м ²	1 327
5	Оценка расхождения Р и Ркад (Р - Ркад), м ²	20
6	Предельный минимальный и максимальный размеры земельного участка (Рмин и Рмакс), м ²	Рмин = — Рмакс = —
7	Кадастровый или иной номер (обозначение) здания, сооружения, объекта незавершенного строительства, расположенного на земельном участке	49:01:020103:55
8	Иные сведения	—

1. Сведения о характерных точках границы уточняемого земельного участка с кадастровым номером 49:01:020103:11

Зона № 2

Обозначение характерных точек границ	Существующие координаты, м		Уточненные координаты, м		Метод определения координат	Средняя квадратическая погрешность определения координат характерной точки (Mt), м	Формулы, примененные для расчета средней квадратической погрешности определения координат характерной точки (Mt), м
	X	Y	X	Y			
1	2	3	4	5	6	7	8
5	395 731,74	2 448 066,99	395 730,33	2 448 065,69	Аналитический метод	0,07	$\sqrt{(0,05^2 + 0,05^2)} = 0,07$
67	395 723,70	2 448 074,43	395 729,52	2 448 071,00			
109	395 716,40	2 448 069,67	395 716,40	2 448 069,67			
66	395 697,60	2 448 074,06	395 700,52	2 448 069,67			
111	395 688,51	2 448 070,49	395 688,51	2 448 070,49			
112	395 685,67	2 448 064,88	395 685,67	2 448 064,88			
44	395 688,61	2 448 061,33	395 686,21	2 448 061,92			
6	395 691,32	2 448 056,72	395 688,92	2 448 057,08			
7	395 703,66	2 448 023,94	395 702,02	2 448 022,84			
113	395 725,15	2 448 030,87	395 725,15	2 448 030,87			
8	395 749,91	2 448 042,71	395 748,45	2 448 041,17			
100	395 746,86	2 448 050,09	395 744,58	2 448 048,75			

1	2	3	4	5	6	7	8
101	395 738,26	2 448 064,53	395 736,47	2 448 063,64	Аналитический метод	0,07	$\sqrt{(0,05^2 + 0,05^2)} = 0,07$
5	395 731,74	2 448 066,99	395 730,33	2 448 065,69			

2. Сведения о частях границ уточняемого земельного участка с кадастровым номером 49:01:020103:11

Обозначение части границ		Горизонтальное проложение (S), м	Описание прохождения части границ	Отметка о наличии земельного спора о местоположении границ земельного участка
от т.	до т.			
1	2	3	4	5
5	67	5,37	—	—
67	109	13,19		
109	66	15,88		
66	111	12,04		
111	112	6,29		
112	44	3,01		
44	6	5,55		
6	7	36,66		
7	113	24,48		
113	8	25,48		
8	100	8,51		
100	101	16,96		
101	5	6,47		

3. Общие сведения об уточняемом земельном участке с кадастровым номером 49:01:020103:11

№ п/п	Наименование характеристики земельного участка	Значение характеристики
1	2	3
1	Адрес земельного участка	—
	Местоположение земельного участка (при отсутствии присвоенного адреса)	685910, Российская Федерация, Магаданская область, Ольский р-н, Ола пгт, Советская ул, д 98
	Дополнительные сведения о местоположении земельного участка	—
2	Площадь земельного участка ± величина погрешности определения площади ($P \pm \Delta P$), м ²	1966 ± 16
3	Формула, примененная для расчета предельной допустимой погрешности определения площади земельного участка (ΔP), м ²	$3,5 * 0,1 * \sqrt{1966} = 16$

1	2	3
4	Площадь земельного участка согласно сведениям государственного кадастра недвижимости (Ркад), м ²	1 500
5	Оценка расхождения Р и Ркад (Р - Ркад), м ²	466
6	Предельный минимальный и максимальный размеры земельного участка (Рмин и Рмакс), м ²	Рмин = — Рмакс = —
7	Кадастровый или иной номер (обозначение) здания, сооружения, объекта незавершенного строительства, расположенного на земельном участке	49:01:020103:43
8	Иные сведения	—

1. Сведения о характерных точках границы уточняемого земельного участка с кадастровым номером 49:01:020103:12

Зона № 2

Обозначение характерных точек границ	Существующие координаты, м		Уточненные координаты, м		Метод определения координат	Средняя квадратическая погрешность определения координат характерной точки (Mt), м	Формулы, примененные для расчета средней квадратической погрешности определения координат характерной точки (Mt), м
	X	Y	X	Y			
1	2	3	4	5	6	7	8
42	395 627,50	2 448 034,76	395 627,18	2 448 036,45	Аналитический метод	0,07	$\sqrt{(0,05^2 + 0,05^2)} = 0,07$
41	395 654,82	2 448 045,29	395 654,82	2 448 045,29			
10	395 677,99	2 448 054,02	395 678,29	2 448 053,35			
74	395 676,82	2 448 071,12	395 675,60	2 448 070,89			
73	395 675,38	2 448 077,21	395 674,79	2 448 076,17			
72	395 641,69	2 448 075,88	395 641,69	2 448 074,94			
12	395 619,47	2 448 072,63	395 617,26	2 448 073,12			
42	395 627,50	2 448 034,76	395 627,18	2 448 036,45			

2. Сведения о частях границ уточняемого земельного участка с кадастровым номером 49:01:020103:12

Обозначение части границ		Горизонтальное проложение (S), м	Описание прохождения части границ	Отметка о наличии земельного спора о местоположении границ земельного участка
от т.	до т.			
1	2	3	4	5
42	41	29,02	—	—
41	10	24,82		
10	74	17,75		

1	2	3	4	5
74	73	5,34	—	—
73	72	33,12		
72	12	24,50		
12	42	37,99		

3. Общие сведения об уточняемом земельном участке с кадастровым номером 49:01:020103:12

№ п/п	Наименование характеристики земельного участка	Значение характеристики
1	2	3
1	Адрес земельного участка	685910, Российская Федерация, Магаданская область, Городской округ Ольский, Ола поселок городского типа, Ленина ул, д 109
	Местоположение земельного участка (при отсутствии присвоенного адреса)	—
	Дополнительные сведения о местоположении земельного участка	—
2	Площадь земельного участка ± величина погрешности определения площади ($P \pm \Delta P$), м ²	1705 ± 14
3	Формула, примененная для расчета предельной допустимой погрешности определения площади земельного участка (ΔP), м ²	$3,5 * 0,1 * \sqrt{(1705)} = 14$
4	Площадь земельного участка согласно сведениям государственного кадастра недвижимости (Ркад), м ²	1 559
5	Оценка расхождения Р и Ркад ($P - P_{кад}$), м ²	146
6	Предельный минимальный и максимальный размеры земельного участка (Рмин и Рмакс), м ²	Рмин = — Рмакс = —
7	Кадастровый или иной номер (обозначение) здания, сооружения, объекта незавершенного строительства, расположенного на земельном участке	49:01:020103:50
8	Иные сведения	—

1. Сведения о характерных точках границы уточняемого земельного участка с кадастровым номером 49:01:020103:13

Зона № 2							
Обозначение характерных точек границ	Существующие координаты, м		Уточненные координаты, м		Метод определения координат	Средняя квадратическая погрешность определения координат характерной точки (Mt), м	Формулы, примененные для расчета средней квадратической погрешности определения координат характерной точки (Mt), м
	X	Y	X	Y			
1	2	3	4	5	6	7	8
42	395 627,50	2 448 034,76	395 627,18	2 448 036,45	Аналитический метод	0,07	$\sqrt{(0,05^2 + 0,05^2)} = 0,07$
12	395 619,47	2 448 072,63	395 617,26	2 448 073,12			
13	395 591,27	2 448 063,14	395 587,99	2 448 066,33			
14	395 587,58	2 448 055,26	395 587,58	2 448 055,26			
15	395 579,20	2 448 052,46	395 579,20	2 448 052,46			
16	395 590,18	2 448 021,72	395 590,18	2 448 021,72			
75	395 597,83	2 448 024,10	395 597,83	2 448 024,12			
115	395 601,01	2 448 025,62	395 601,01	2 448 025,62			
116	395 601,50	2 448 026,68	395 601,50	2 448 026,68			
42	395 627,50	2 448 034,76	395 627,18	2 448 036,45			

2. Сведения о частях границ уточняемого земельного участка с кадастровым номером 49:01:020103:13

Обозначение части границ		Горизонтальное проложение (S), м	Описание прохождения части границ	Отметка о наличии земельного спора о местоположении границ земельного участка
от т.	до т.			
1	2	3	4	5
42	12	37,99	—	—
12	13	30,05		
13	14	11,08		
14	15	8,84		
15	16	32,64		
16	75	8,02		
75	115	3,52		
115	116	1,17		
116	42	27,48		

3. Общие сведения об уточняемом земельном участке с кадастровым номером 49:01:020103:13

№ п/п	Наименование характеристики земельного участка	Значение характеристики
1	2	3
1	Адрес земельного участка	685910, Российская Федерация, Магаданская область, Городской округ Ольский, Ола поселок городского типа, Ленина ул, д 107
	Местоположение земельного участка (при отсутствии присвоенного адреса)	—
	Дополнительные сведения о местоположении земельного участка	—
2	Площадь земельного участка ± величина погрешности определения площади ($P \pm \Delta P$), м ²	1576 ± 14
3	Формула, примененная для расчета предельной допустимой погрешности определения площади земельного участка (ΔP), м ²	$3,5 * 0,1 * \sqrt{(1576)} = 14$
4	Площадь земельного участка согласно сведениям государственного кадастра недвижимости ($P_{\text{кад}}$), м ²	1 558
5	Оценка расхождения P и $P_{\text{кад}}$ ($P - P_{\text{кад}}$), м ²	18
6	Предельный минимальный и максимальный размеры земельного участка ($P_{\text{мин}}$ и $P_{\text{макс}}$), м ²	$P_{\text{мин}} = \text{—}$ $P_{\text{макс}} = \text{—}$
7	Кадастровый или иной номер (обозначение) здания, сооружения, объекта незавершенного строительства, расположенного на земельном участке	49:01:020103:58
8	Иные сведения	—

1. Сведения о характерных точках границы уточняемого земельного участка с кадастровым номером 49:01:020103:14

Зона № <u>2</u>							
Обозначение характерных точек границ	Существующие координаты, м		Уточненные координаты, м		Метод определения координат	Средняя квадратическая погрешность определения координат характерной точки (M_t), м	Формулы, примененные для расчета средней квадратической погрешности определения координат характерной точки (M_t), м
	X	Y	X	Y			
1	2	3	4	5	6	7	8
1	395 471,85	2 447 978,23	395 471,85	2 447 978,23	Аналитический метод	0,07	$\sqrt{(0,05^2 + 0,05^2)} = 0,07$
4	395 462,79	2 448 029,01	395 462,12	2 448 029,27			

1	2	3	4	5	6	7	8
н1У	—	—	395 448,01	2 448 027,43	Аналитический метод	0,07	$\sqrt{(0,05^2 + 0,05^2)} = 0,07$
н2У	—	—	395 438,61	2 448 026,55			
19	395 434,72	2 448 023,72	395 433,91	2 448 025,59			
20	395 447,96	2 447 970,77	395 447,96	2 447 970,77			
81	395 459,77	2 447 974,86	395 460,38	2 447 974,20			
1	395 471,85	2 447 978,23	395 471,85	2 447 978,23			

2. Сведения о частях границ уточняемого земельного участка с кадастровым номером 49:01:020103:14

Обозначение части границ		Горизонтальное проложение (S), м	Описание прохождения части границ	Отметка о наличии земельного спора о местоположении границ земельного участка
от т.	до т.			
1	2	3	4	5
1	4	51,96	—	—
4	н1У	14,23		
н1У	н2У	9,44		
н2У	19	4,80		
19	20	56,59		
20	81	12,88		
81	1	12,16		

3. Общие сведения об уточняемом земельном участке с кадастровым номером 49:01:020103:14

№ п/п	Наименование характеристики земельного участка	Значение характеристики
1	2	3
1	Адрес земельного участка	—
	Местоположение земельного участка (при отсутствии присвоенного адреса)	685910, Российская Федерация, Магаданская область, Ольский р-н, Ола пгт, Ленина ул, д 97
	Дополнительные сведения о местоположении земельного участка	—
2	Площадь земельного участка ± величина погрешности определения площади ($P \pm \Delta P$), м ²	1453 ± 13
3	Формула, примененная для расчета предельной допустимой погрешности определения площади земельного участка (ΔP), м ²	$3,5 * 0,1 * \sqrt{1453} = 13$
4	Площадь земельного участка согласно сведениям государственного кадастра недвижимости (Ркад), м ²	1 413
5	Оценка расхождения Р и Ркад (Р - Ркад), м ²	40

1	2	3
6	Предельный минимальный и максимальный размеры земельного участка (Р _{мин} и Р _{макс}), м ²	Р _{мин} = — Р _{макс} = —
7	Кадастровый или иной номер (обозначение) здания, сооружения, объекта незавершенного строительства, расположенного на земельном участке	49:01:020103:54
8	Иные сведения	—

1. Сведения о характерных точках границы уточняемого земельного участка с кадастровым номером 49:01:020103:15

Зона № 2							
Обозначение характерных точек границ	Существующие координаты, м		Уточненные координаты, м		Метод определения координат	Средняя квадратическая погрешность определения координат характерной точки (Mt), м	Формулы, примененные для расчета средней квадратической погрешности определения координат характерной точки (Mt), м
	X	Y	X	Y			
1	2	3	4	5	6	7	8
22	395 424,65	2 447 962,76	395 424,65	2 447 962,76	Аналитический метод	0,07	$\sqrt{(0,05^2 + 0,05^2)} = 0,07$
23	395 410,16	2 448 018,75	395 409,54	2 448 019,77			
24	395 381,17	2 448 012,92	395 381,17	2 448 012,92			
36	395 390,53	2 447 982,39	395 390,52	2 447 984,39			
26	395 394,71	2 447 966,99	395 396,26	2 447 967,93			
27	395 410,13	2 447 959,26	395 410,13	2 447 959,26			
22	395 424,65	2 447 962,76	395 424,65	2 447 962,76			

2. Сведения о частях границ уточняемого земельного участка с кадастровым номером 49:01:020103:15

Обозначение части границ		Горизонтальное проложение (S), м	Описание прохождения части границ	Отметка о наличии земельного спора о местоположении границ земельного участка
от т.	до т.			
1	2	3	4	5
22	23	58,98	—	—
23	24	29,19		
24	36	30,02		
36	26	17,43		
26	27	16,36		
27	22	14,94		

3. Общие сведения об уточняемом земельном участке с кадастровым номером 49:01:020103:15

№ п/п	Наименование характеристики земельного участка	Значение характеристики
1	2	3
1	Адрес земельного участка	—
	Местоположение земельного участка (при отсутствии присвоенного адреса)	685910, Российская Федерация, Магаданская область, Ольский р-н, Ола пгт, Ленина ул, д 93
	Дополнительные сведения о местоположении земельного участка	—
2	Площадь земельного участка ± величина погрешности определения площади ($P \pm \Delta P$), м ²	1552 ± 14
3	Формула, примененная для расчета предельной допустимой погрешности определения площади земельного участка (ΔP), м ²	$3,5*0,1*\sqrt{(1552)} = 14$
4	Площадь земельного участка согласно сведениям государственного кадастра недвижимости ($P_{\text{кад}}$), м ²	1 520
5	Оценка расхождения P и $P_{\text{кад}}$ ($P - P_{\text{кад}}$), м ²	32
6	Предельный минимальный и максимальный размеры земельного участка ($P_{\text{мин}}$ и $P_{\text{макс}}$), м ²	$P_{\text{мин}} = \text{—}$ $P_{\text{макс}} = \text{—}$
7	Кадастровый или иной номер (обозначение) здания, сооружения, объекта незавершенного строительства, расположенного на земельном участке	49:01:020103:53
8	Иные сведения	—

1. Сведения о характерных точках границы уточняемого земельного участка с кадастровым номером 49:01:020103:16

Зона № <u>2</u>							
Обозначение характерных точек границ	Существующие координаты, м		Уточненные координаты, м		Метод определения координат	Средняя квадратическая погрешность определения координат характерной точки (M_t), м	Формулы, примененные для расчета средней квадратической погрешности определения координат характерной точки (M_t), м
	X	Y	X	Y			
1	2	3	4	5	6	7	8
24	395 381,17	2 448 012,92	395 381,17	2 448 012,92	Аналитический метод	0,07	$\sqrt{(0,05^2 + 0,05^2)} = 0,07$
122	395 358,51	2 448 008,97	395 358,51	2 448 008,97			
33	395 331,57	2 448 003,34	395 331,57	2 448 003,34			

1	2	3	4	5	6	7	8
35	395 342,02	2 447 970,51	395 340,02	2 447 971,50	Аналитический метод	0,07	$\sqrt{(0,05^2 + 0,05^2)} = 0,07$
31	395 364,95	2 447 979,00	395 364,76	2 447 977,28			
30	395 364,94	2 447 980,00	395 366,63	2 447 979,09			
28	395 374,94	2 447 980,07	395 374,94	2 447 980,07			
36	395 390,53	2 447 982,39	395 390,52	2 447 984,39			
24	395 381,17	2 448 012,92	395 381,17	2 448 012,92			

2. Сведения о частях границ уточняемого земельного участка с кадастровым номером 49:01:020103:16

Обозначение части границ		Горизонтальное проложение (S), м	Описание прохождения части границ	Отметка о наличии земельного спора о местоположении границ земельного участка
от т.	до т.			
1	2	3	4	5
24	122	23,00	—	—
122	33	27,52		
33	35	32,94		
35	31	25,41		
31	30	2,60		
30	28	8,37		
28	36	16,17		
36	24	30,02		

3. Общие сведения об уточняемом земельном участке с кадастровым номером 49:01:020103:16

№ п/п	Наименование характеристики земельного участка	Значение характеристики
1	2	3
1	Адрес земельного участка	685910, Российская Федерация, Магаданская область, Городской округ Ольский, Ола поселок городского типа, Ленина ул, д 91
	Местоположение земельного участка (при отсутствии присвоенного адреса)	—
	Дополнительные сведения о местоположении земельного участка	—
2	Площадь земельного участка ± величина погрешности определения площади ($P \pm \Delta P$), м ²	1628 ± 14
3	Формула, примененная для расчета предельной допустимой погрешности определения площади земельного участка (ΔP), м ²	$3,5 * 0,1 * \sqrt{1628} = 14$
4	Площадь земельного участка согласно сведениям государственного кадастра недвижимости (Ркад), м ²	1 585

1	2	3
5	Оценка расхождения Р и Ркад (Р - Ркад), м²	43
6	Предельный минимальный и максимальный размеры земельного участка (Рмин и Рмакс), м²	Рмин = — Рмакс = —
7	Кадастровый или иной номер (обозначение) здания, сооружения, объекта незавершенного строительства, расположенного на земельном участке	49:01:020103:52
8	Иные сведения	—

1. Сведения о характерных точках границы уточняемого земельного участка с кадастровым номером 49:01:020103:17

Зона №		2					
Обозначение характерных точек границ	Существующие координаты, м		Уточненные координаты, м		Метод определения координат	Средняя квадратическая погрешность определения координат характерной точки (Mt), м	Формулы, примененные для расчета средней квадратической погрешности определения координат характерной точки (Mt), м
	X	Y	X	Y			
1	2	3	4	5	6	7	8
26	395 394,71	2 447 966,99	395 396,26	2 447 967,93	Аналитический метод	0,07	$\sqrt{(0,05^2 + 0,05^2)} = 0,07$
36	395 390,53	2 447 982,39	395 390,52	2 447 984,39			
28	395 374,94	2 447 980,07	395 374,94	2 447 980,07			
30	395 364,94	2 447 980,00	395 366,63	2 447 979,09			
31	395 364,95	2 447 979,00	395 364,76	2 447 977,28			
35	395 342,02	2 447 970,51	395 340,02	2 447 971,50			
34	395 347,96	2 447 944,62	395 347,74	2 447 943,88			
н3У	—	—	395 375,51	2 447 951,62			
н4У	—	—	395 390,77	2 447 955,13			
27	395 410,13	2 447 959,26	395 410,13	2 447 959,26			
26	395 394,71	2 447 966,99	395 396,26	2 447 967,93			

2. Сведения о частях границ уточняемого земельного участка с кадастровым номером 49:01:020103:17

Обозначение части границ		Горизонтальное проложение (S), м	Описание прохождения части границ	Отметка о наличии земельного спора о местоположении границ земельного участка
от т.	до т.			
1	2	3	4	5
26	36	17,43	—	—
36	28	16,17	—	—

1	2	3	4	5
28	30	8,37	—	—
30	31	2,60		
31	35	25,41		
35	34	28,68		
34	н3У	28,83		
н3У	н4У	15,66		
н4У	27	19,80		
27	26	16,36		

3. Общие сведения об уточняемом земельном участке с кадастровым номером 49:01:020103:17

№ п/п	Наименование характеристики земельного участка	Значение характеристики
1	2	3
1	Адрес земельного участка	—
	Местоположение земельного участка (при отсутствии присвоенного адреса)	685910, Российская Федерация, Магаданская область, Ольский р-н, Ола пгт, Ленина ул, д 91-а
	Дополнительные сведения о местоположении земельного участка	—
2	Площадь земельного участка ± величина погрешности определения площади ($P \pm \Delta P$), м ²	1555 ± 14
3	Формула, примененная для расчета предельной допустимой погрешности определения площади земельного участка (ΔP), м ²	$3,5 * 0,1 * \sqrt{(1555)} = 14$
4	Площадь земельного участка согласно сведениям государственного кадастра недвижимости ($P_{\text{кад}}$), м ²	1 446
5	Оценка расхождения P и $P_{\text{кад}}$ ($P - P_{\text{кад}}$), м ²	109
6	Предельный минимальный и максимальный размеры земельного участка ($P_{\text{мин}}$ и $P_{\text{макс}}$), м ²	$P_{\text{мин}} = \text{—}$ $P_{\text{макс}} = \text{—}$
7	Кадастровый или иной номер (обозначение) здания, сооружения, объекта незавершенного строительства, расположенного на земельном участке	49:01:020103:57
8	Иные сведения	—

1. Сведения о характерных точках границы уточняемого земельного участка с кадастровым номером 49:01:020103:18

Зона № <u>2</u>							
Обозначение характерных точек границ	Существующие координаты, м		Уточненные координаты, м		Метод определения координат	Средняя квадратическая погрешность определения координат характерной точки (Mt), м	Формулы, примененные для расчета средней квадратической погрешности определения координат характерной точки (Mt), м
	X	Y	X	Y			
1	2	3	4	5	6	7	8
37	395 641,09	2 447 998,14	395 640,69	2 447 997,87	Аналитический метод	0,07	$\sqrt{(0,05^2 + 0,05^2)} = 0,07$
114	395 640,99	2 447 997,15	395 640,99	2 447 997,15			
38	395 669,88	2 448 009,13	395 669,88	2 448 009,13			
39	395 669,50	2 448 010,05	395 668,90	2 448 009,30			
40	395 658,57	2 448 034,60	395 658,57	2 448 034,60			
41	395 654,82	2 448 045,29	395 654,82	2 448 045,29			
42	395 627,50	2 448 034,76	395 627,18	2 448 036,45			
37	395 641,09	2 447 998,14	395 640,69	2 447 997,87			

2. Сведения о частях границ уточняемого земельного участка с кадастровым номером 49:01:020103:18

Обозначение части границ		Горизонтальное проложение (S), м	Описание прохождения части границ	Отметка о наличии земельного спора о местоположении границ земельного участка
от т.	до т.			
1	2	3	4	5
37	114	0,78	—	—
114	38	31,28		
38	39	0,99		
39	40	27,33		
40	41	11,33		
41	42	29,02		
42	37	40,88		

3. Общие сведения об уточняемом земельном участке с кадастровым номером 49:01:020103:18

№ п/п	Наименование характеристики земельного участка	Значение характеристики
1	2	3

1	2	3
1	Адрес земельного участка	—
	Местоположение земельного участка (при отсутствии присвоенного адреса)	685910, Российская Федерация, Магаданская область, Ольский р-н, Ола пгт, Советская ул, д 94
	Дополнительные сведения о местоположении земельного участка	—
2	Площадь земельного участка ± величина погрешности определения площади ($P \pm \Delta P$), м ²	1193 ± 12
3	Формула, примененная для расчета предельной допустимой погрешности определения площади земельного участка (ΔP), м ²	$3,5*0,1*\sqrt{(1193)} = 12$
4	Площадь земельного участка согласно сведениям государственного кадастра недвижимости ($P_{\text{кад}}$), м ²	1 213
5	Оценка расхождения P и $P_{\text{кад}}$ ($P - P_{\text{кад}}$), м ²	20
6	Предельный минимальный и максимальный размеры земельного участка ($P_{\text{мин}}$ и $P_{\text{макс}}$), м ²	$P_{\text{мин}} = \text{—}$ $P_{\text{макс}} = \text{—}$
7	Кадастровый или иной номер (обозначение) здания, сооружения, объекта незавершенного строительства, расположенного на земельном участке	49:01:020103:32
8	Иные сведения	—

1. Сведения о характерных точках границы уточняемого земельного участка с кадастровым номером 49:01:020103:19

Зона № <u>2</u>							
Обозначение характерных точек границ	Существующие координаты, м		Уточненные координаты, м		Метод определения координат	Средняя квадратическая погрешность определения координат характерной точки (M_t), м	Формулы, примененные для расчета средней квадратической погрешности определения координат характерной точки (M_t), м
	X	Y	X	Y			
1	2	3	4	5	6	7	8
39	395 669,50	2 448 010,05	395 668,90	2 448 009,30	Аналитический метод	0,07	$\sqrt{(0,05^2 + 0,05^2)} = 0,07$
7	395 703,66	2 448 023,94	395 702,02	2 448 022,84			
6	395 691,32	2 448 056,72	395 688,92	2 448 057,08			
44	395 688,61	2 448 061,33	395 686,21	2 448 061,92			
10	395 677,99	2 448 054,02	395 678,29	2 448 053,35			
41	395 654,82	2 448 045,29	395 654,82	2 448 045,29			

1	2	3	4	5	6	7	8
40	395 658,57	2 448 034,60	395 658,57	2 448 034,60	Аналитический метод	0,07	$\sqrt{(0,05^2 + 0,05^2)} = 0,07$
39	395 669,50	2 448 010,05	395 668,90	2 448 009,30			

2. Сведения о частях границ уточняемого земельного участка с кадастровым номером 49:01:020103:19

Обозначение части границ		Горизонтальное проложение (S), м	Описание прохождения части границ	Отметка о наличии земельного спора о местоположении границ земельного участка
от т.	до т.			
1	2	3	4	5
39	7	35,78	—	—
7	6	36,66		
6	44	5,55		
44	10	11,67		
10	41	24,82		
41	40	11,33		
40	39	27,33		

3. Общие сведения об уточняемом земельном участке с кадастровым номером 49:01:020103:19

№ п/п	Наименование характеристики земельного участка	Значение характеристики
1	2	3
1	Адрес земельного участка	685910, Российская Федерация, Магаданская область, Городской округ Ольский, Ола поселок городского типа, Советская ул, д 96
	Местоположение земельного участка (при отсутствии присвоенного адреса)	—
	Дополнительные сведения о местоположении земельного участка	—
2	Площадь земельного участка ± величина погрешности определения площади ($P \pm \Delta P$), м ²	1390 ± 13
3	Формула, примененная для расчета предельной допустимой погрешности определения площади земельного участка (ΔP), м ²	$3,5 * 0,1 * \sqrt{1390} = 13$
4	Площадь земельного участка согласно сведениям государственного кадастра недвижимости (Ркад), м ²	1 368
5	Оценка расхождения Р и Ркад ($P - P_{кад}$), м ²	22
6	Предельный минимальный и максимальный размеры земельного участка (Рмин и Рмакс), м ²	Рмин = — Рмакс = —

1	2	3
7	Кадастровый или иной номер (обозначение) здания, сооружения, объекта незавершенного строительства, расположенного на земельном участке	49:01:020103:42
8	Иные сведения	—

1. Сведения о характерных точках границы уточняемого земельного участка с кадастровым номером 49:01:020103:2

Зона № 2

Обозначение характерных точек границ	Существующие координаты, м		Уточненные координаты, м		Метод определения координат	Средняя квадратическая погрешность определения координат характерной точки (Mt), м	Формулы, примененные для расчета средней квадратической погрешности определения координат характерной точки (Mt), м
	X	Y	X	Y			
1	2	3	4	5	6	7	8
58	395 517,73	2 448 042,62	395 518,76	2 448 040,65	Аналитический метод	0,07	$\sqrt{(0,05^2 + 0,05^2)} = 0,07$
46	395 527,16	2 448 002,21	395 527,16	2 448 002,21			
47	395 529,71	2 447 994,15	395 528,85	2 447 993,14			
48	395 542,14	2 447 998,32	395 537,71	2 447 997,70			
49	395 562,01	2 448 009,58	395 562,20	2 448 009,00			
50	395 545,94	2 448 046,09	395 545,94	2 448 046,09			
н5У	—	—	395 538,38	2 448 045,41			
н6У	—	—	395 530,45	2 448 043,55			
н7У	—	—	395 528,96	2 448 045,52			
н8У	—	—	395 518,31	2 448 043,65			
58	395 517,73	2 448 042,62	395 518,76	2 448 040,65			

2. Сведения о частях границ уточняемого земельного участка с кадастровым номером 49:01:020103:2

Обозначение части границ		Горизонтальное проложение (S), м	Описание прохождения части границ	Отметка о наличии земельного спора о местоположении границ земельного участка
от т.	до т.			
1	2	3	4	5
58	46	39,35	—	—
46	47	9,23		
47	48	9,96		
48	49	26,97		

1	2	3	4	5
49	50	40,50	—	—
50	н5У	7,59		
н5У	н6У	8,15		
н6У	н7У	2,47		
н7У	н8У	10,81		
н8У	58	3,03		

3. Общие сведения об уточняемом земельном участке с кадастровым номером 49:01:020103:2

№ п/п	Наименование характеристики земельного участка	Значение характеристики
1	2	3
1	Адрес земельного участка	685910, Российская Федерация, Магаданская область, Городской округ Ольский, Ола поселок городского типа,, Ленина ул, д 103
	Местоположение земельного участка (при отсутствии присвоенного адреса)	—
	Дополнительные сведения о местоположении земельного участка	—
2	Площадь земельного участка ± величина погрешности определения площади ($P \pm \Delta P$), м ²	1451 ± 13
3	Формула, примененная для расчета предельной допустимой погрешности определения площади земельного участка (ΔP), м ²	$3,5 * 0,1 * \sqrt{(1451)} = 13$
4	Площадь земельного участка согласно сведениям государственного кадастра недвижимости (Ркад), м ²	1 420
5	Оценка расхождения Р и Ркад ($P - P_{кад}$), м ²	31
6	Предельный минимальный и максимальный размеры земельного участка (Рмин и Рмакс), м ²	Рмин = — Рмакс = —
7	Кадастровый или иной номер (обозначение) здания, сооружения, объекта незавершенного строительства, расположенного на земельном участке	49:01:020103:49
8	Иные сведения	—

1. Сведения о характерных точках границы уточняемого земельного участка с кадастровым номером 49:01:020103:20

Зона № <u>2</u>							
Обозначение характерных точек границ	Существующие координаты, м		Уточненные координаты, м		Метод определения координат	Средняя квадратическая погрешность определения координат характерной точки (Mt), м	Формулы, примененные для расчета средней квадратической погрешности определения координат характерной точки (Mt), м
	X	Y	X	Y			
1	2	3	4	5	6	7	8
51	395 476,74	2 447 932,28	395 476,03	2 447 930,78	Аналитический метод	0,07	$\sqrt{(0,05^2 + 0,05^2)} = 0,07$
н9У	—	—	395 484,43	2 447 933,39			
107	395 505,73	2 447 942,88	395 503,96	2 447 942,16			
56	395 498,37	2 447 985,59	395 497,31	2 447 984,70			
1	395 471,85	2 447 978,23	395 471,85	2 447 978,23			
81	395 459,77	2 447 974,86	395 460,38	2 447 974,20			
51	395 476,74	2 447 932,28	395 476,03	2 447 930,78			

2. Сведения о частях границ уточняемого земельного участка с кадастровым номером 49:01:020103:20

Обозначение части границ		Горизонтальное проложение (S), м	Описание прохождения части границ	Отметка о наличии земельного спора о местоположении границ земельного участка
от т.	до т.			
1	2	3	4	5
51	н9У	8,80	—	—
н9У	107	21,41		
107	56	43,06		
56	1	26,27		
1	81	12,16		
81	51	46,15		

3. Общие сведения об уточняемом земельном участке с кадастровым номером 49:01:020103:20

№ п/п	Наименование характеристики земельного участка	Значение характеристики
1	2	3
1	2	3

1	2	3
1	Адрес земельного участка	685910, Российская Федерация, Магаданская область, Городской округ Ольский, Ола поселок городского типа, Советская ул, д 84
	Местоположение земельного участка (при отсутствии присвоенного адреса)	—
	Дополнительные сведения о местоположении земельного участка	—
2	Площадь земельного участка ± величина погрешности определения площади ($P \pm \Delta P$), м ²	1541 ± 14
3	Формула, примененная для расчета предельной допустимой погрешности определения площади земельного участка (ΔP), м ²	$3,5 * 0,1 * \sqrt{(1541)} = 14$
4	Площадь земельного участка согласно сведениям государственного кадастра недвижимости ($P_{\text{кад}}$), м ²	1 500
5	Оценка расхождения P и $P_{\text{кад}}$ ($P - P_{\text{кад}}$), м ²	41
6	Предельный минимальный и максимальный размеры земельного участка ($P_{\text{мин}}$ и $P_{\text{макс}}$), м ²	$P_{\text{мин}} = \text{—}$ $P_{\text{макс}} = \text{—}$
7	Кадастровый или иной номер (обозначение) здания, сооружения, объекта незавершенного строительства, расположенного на земельном участке	49:01:020103:39
8	Иные сведения	—

1. Сведения о характерных точках границы уточняемого земельного участка с кадастровым номером 49:01:020103:21

Зона № 2							
Обозначение характерных точек границ	Существующие координаты, м		Уточненные координаты, м		Метод определения координат	Средняя квадратическая погрешность определения координат характерной точки (M_t), м	Формулы, примененные для расчета средней квадратической погрешности определения координат характерной точки (M_t), м
	X	Y	X	Y			
1	2	3	4	5	6	7	8
55	395 511,78	2 447 992,17	395 511,78	2 447 992,17	Аналитический метод	0,07	$\sqrt{(0,05^2 + 0,05^2)} = 0,07$
46	395 527,16	2 448 002,21	395 527,16	2 448 002,21			
58	395 517,73	2 448 042,62	395 518,76	2 448 040,65			
n10Y	—	—	395 507,84	2 448 039,27			
57	395 488,94	2 448 036,04	395 488,17	2 448 034,14			

1	2	3	4	5	6	7	8
56	395 498,37	2 447 985,59	395 497,31	2 447 984,70	Аналитический метод	0,07	$\sqrt{(0,05^2 + 0,05^2)} = 0,07$
55	395 511,78	2 447 992,17	395 511,78	2 447 992,17			

2. Сведения о частях границ уточняемого земельного участка с кадастровым номером 49:01:020103:21

Обозначение части границ		Горизонтальное проложение (S), м	Описание прохождения части границ	Отметка о наличии земельного спора о местоположении границ земельного участка
от т.	до т.			
1	2	3	4	5
55	46	18,37	—	—
46	58	39,35		
58	н10У	11,01		
н10У	57	20,33		
57	56	50,28		
56	55	16,28		

3. Общие сведения об уточняемом земельном участке с кадастровым номером 49:01:020103:21

№ п/п	Наименование характеристики земельного участка	Значение характеристики
1	2	3
1	Адрес земельного участка	685910, Российская Федерация, Магаданская область, Городской округ Ольский, Ола поселок городского типа, Ленина ул, д 101
	Местоположение земельного участка (при отсутствии присвоенного адреса)	—
	Дополнительные сведения о местоположении земельного участка	—
2	Площадь земельного участка ± величина погрешности определения площади ($P \pm \Delta P$), м ²	1463 ± 13
3	Формула, примененная для расчета предельной допустимой погрешности определения площади земельного участка (ΔP), м ²	$3,5 * 0,1 * \sqrt{(1463)} = 13$
4	Площадь земельного участка согласно сведениям государственного кадастра недвижимости (Ркад), м ²	1 431
5	Оценка расхождения Р и Ркад (Р - Ркад), м ²	32
6	Предельный минимальный и максимальный размеры земельного участка (Рмин и Рмакс), м ²	Рмин = — Рмакс = —
7	Кадастровый или иной номер (обозначение) здания, сооружения, объекта незавершенного строительства, расположенного на земельном участке	49:01:020103:48

1	2	3
8	Иные сведения	—

1. Сведения о характерных точках границы уточняемого земельного участка с кадастровым номером 49:01:020103:22

Зона №		2					
Обозначение характерных точек границ	Существующие координаты, м		Уточненные координаты, м		Метод определения координат	Средняя квадратическая погрешность определения координат характерной точки (Mt), м	Формулы, примененные для расчета средней квадратической погрешности определения координат характерной точки (Mt), м
	X	Y	X	Y			
1	2	3	4	5	6	7	8
27	395 410,13	2 447 959,26	395 410,13	2 447 959,26	Аналитический метод	0,07	$\sqrt{(0,05^2 + 0,05^2)} = 0,07$
н4У	—	—	395 390,77	2 447 955,13			
н3У	—	—	395 375,51	2 447 951,62			
34	395 347,96	2 447 944,62	395 347,74	2 447 943,88			
н11У	—	—	395 352,18	2 447 929,91			
59	395 352,83	2 447 922,74	395 354,28	2 447 929,20			
60	395 356,42	2 447 923,45	395 356,42	2 447 923,45			
61	395 418,28	2 447 938,85	395 417,10	2 447 939,31			
62	395 413,72	2 447 949,87	395 413,72	2 447 949,87			
63	395 412,94	2 447 951,03	395 412,94	2 447 951,03			
27	395 410,13	2 447 959,26	395 410,13	2 447 959,26			

2. Сведения о частях границ уточняемого земельного участка с кадастровым номером 49:01:020103:22

Обозначение части границ		Горизонтальное проложение (S), м	Описание прохождения части границ	Отметка о наличии земельного спора о местоположении границ земельного участка
от т.	до т.			
1	2	3	4	5
27	н4У	19,80	—	—
н4У	н3У	15,66		
н3У	34	28,83		
34	н11У	14,66		
н11У	59	2,22		
59	60	6,14		
60	61	62,72		

1	2	3	4	5
61	62	11,09	—	—
62	63	1,40		
63	27	8,70		

3. Общие сведения об уточняемом земельном участке с кадастровым номером 49:01:020103:22

№ п/п	Наименование характеристики земельного участка	Значение характеристики
1	2	3
1	Адрес земельного участка	685910, Российская Федерация, Магаданская область, Городской округ Ольский, Ола поселок городского типа, Ленина ул, д 89-а
	Местоположение земельного участка (при отсутствии присвоенного адреса)	—
	Дополнительные сведения о местоположении земельного участка	—
2	Площадь земельного участка ± величина погрешности определения площади ($P \pm \Delta P$), м ²	1406 ± 13
3	Формула, примененная для расчета предельной допустимой погрешности определения площади земельного участка (ΔP), м ²	$3,5*0,1*\sqrt{(1406)} = 13$
4	Площадь земельного участка согласно сведениям государственного кадастра недвижимости ($P_{\text{кад}}$), м ²	1 420
5	Оценка расхождения P и $P_{\text{кад}}$ ($P - P_{\text{кад}}$), м ²	14
6	Предельный минимальный и максимальный размеры земельного участка ($P_{\text{мин}}$ и $P_{\text{макс}}$), м ²	$P_{\text{мин}} = \text{—}$ $P_{\text{макс}} = \text{—}$
7	Кадастровый или иной номер (обозначение) здания, сооружения, объекта незавершенного строительства, расположенного на земельном участке	49:01:020103:56
8	Иные сведения	—

1. Сведения о характерных точках границы уточняемого земельного участка с кадастровым номером 49:01:020103:23

Зона № 2							
Обозначение характерных точек границ	Существующие координаты, м		Уточненные координаты, м		Метод определения координат	Средняя квадратическая погрешность определения координат характерной точки (Mt), м	Формулы, примененные для расчета средней квадратической погрешности определения координат характерной точки (Mt), м
	X	Y	X	Y			
1	2	3	4	5	6	7	8
46	395 527,16	2 448 002,21	395 527,16	2 448 002,21	Аналитический метод	0,07	$\sqrt{(0,05^2 + 0,05^2)} = 0,07$
55	395 511,78	2 447 992,17	395 511,78	2 447 992,17			
65	395 522,50	2 447 949,09	395 522,50	2 447 949,09			
64	395 554,90	2 447 963,29	395 554,90	2 447 963,29			
48	395 542,14	2 447 998,32	395 537,71	2 447 997,70			
47	395 529,71	2 447 994,15	395 528,85	2 447 993,14			
46	395 527,16	2 448 002,21	395 527,16	2 448 002,21			

2. Сведения о частях границ уточняемого земельного участка с кадастровым номером 49:01:020103:23

Обозначение части границ		Горизонтальное проложение (S), м	Описание прохождения части границ	Отметка о наличии земельного спора о местоположении границ земельного участка
от т.	до т.			
1	2	3	4	5
46	55	18,37	—	—
55	65	44,39		
65	64	35,38		
64	48	38,46		
48	47	9,96		
47	46	9,23		

3. Общие сведения об уточняемом земельном участке с кадастровым номером 49:01:020103:23

№ п/п	Наименование характеристики земельного участка	Значение характеристики
1	2	3
1	2	3

1	2	3
1	Адрес земельного участка	—
	Местоположение земельного участка (при отсутствии присвоенного адреса)	685910, Российская Федерация, Магаданская область, Ольский р-н, Ола пгт, Советская ул, д 86
	Дополнительные сведения о местоположении земельного участка	—
2	Площадь земельного участка ± величина погрешности определения площади ($P \pm \Delta P$), м ²	1311 ± 13
3	Формула, примененная для расчета предельной допустимой погрешности определения площади земельного участка (ΔP), м ²	$3,5*0,1*\sqrt{(1311)} = 13$
4	Площадь земельного участка согласно сведениям государственного кадастра недвижимости ($P_{\text{кад}}$), м ²	1 411
5	Оценка расхождения P и $P_{\text{кад}}$ ($P - P_{\text{кад}}$), м ²	100
6	Предельный минимальный и максимальный размеры земельного участка ($P_{\text{мин}}$ и $P_{\text{макс}}$), м ²	$P_{\text{мин}} = \text{—}$ $P_{\text{макс}} = \text{—}$
7	Кадастровый или иной номер (обозначение) здания, сооружения, объекта незавершенного строительства, расположенного на земельном участке	49:01:020103:40
8	Иные сведения	—

1. Сведения о характерных точках границы уточняемого земельного участка с кадастровым номером 49:01:020103:24

Зона № <u>2</u>							
Обозначение характерных точек границ	Существующие координаты, м		Уточненные координаты, м		Метод определения координат	Средняя квадратическая погрешность определения координат характерной точки (M_t), м	Формулы, примененные для расчета средней квадратической погрешности определения координат характерной точки (M_t), м
	X	Y	X	Y			
1	2	3	4	5	6	7	8
66	395 697,60	2 448 074,06	395 700,52	2 448 069,67	Аналитический метод	0,07	$\sqrt{(0,05^2 + 0,05^2)} = 0,07$
109	395 716,40	2 448 069,67	395 716,40	2 448 069,67			
67	395 723,70	2 448 074,43	395 729,52	2 448 071,00			
n12У	—	—	395 727,31	2 448 079,32			
97	395 725,66	2 448 079,05	395 726,29	2 448 087,83			
68	395 724,36	2 448 094,94	395 724,36	2 448 094,94			

1	2	3	4	5	6	7	8
69	395 695,56	2 448 094,24	395 695,56	2 448 094,24	Аналитический метод	0,07	$\sqrt{(0,05^2 + 0,05^2)} = 0,07$
66	395 697,60	2 448 074,06	395 700,52	2 448 069,67			

2. Сведения о частях границ уточняемого земельного участка с кадастровым номером 49:01:020103:24

Обозначение части границ		Горизонтальное проложение (S), м	Описание прохождения части границ	Отметка о наличии земельного спора о местоположении границ земельного участка
от т.	до т.			
1	2	3	4	5
66	109	15,88	—	—
109	67	13,19		
67	н12У	8,61		
н12У	97	8,57		
97	68	7,37		
68	69	28,81		
69	66	25,07		

3. Общие сведения об уточняемом земельном участке с кадастровым номером 49:01:020103:24

№ п/п	Наименование характеристики земельного участка	Значение характеристики
1	2	3
1	Адрес земельного участка	—
	Местоположение земельного участка (при отсутствии присвоенного адреса)	685910, Российская Федерация, Магаданская область, Ольский р-н, Ола пгт, Ленина ул
	Дополнительные сведения о местоположении земельного участка	—
2	Площадь земельного участка ± величина погрешности определения площади ($P \pm \Delta P$), м ²	716 ± 9
3	Формула, примененная для расчета предельной допустимой погрешности определения площади земельного участка (ΔP), м ²	$3,5 * 0,1 * \sqrt{(716)} = 9$
4	Площадь земельного участка согласно сведениям государственного кадастра недвижимости (Ркад), м ²	559
5	Оценка расхождения Р и Ркад ($P - P_{кад}$), м ²	157
6	Предельный минимальный и максимальный размеры земельного участка (Рмин и Рмакс), м ²	Рмин = — Рмакс = —
7	Кадастровый или иной номер (обозначение) здания, сооружения, объекта незавершенного строительства, расположенного на земельном участке	—

1	2	3
8	Иные сведения	—

1. Сведения о характерных точках границы уточняемого земельного участка с кадастровым номером 49:01:020103:25

Зона №		2			Метод определения координат	Средняя квадратическая погрешность определения координат характерной точки (Mt), м	Формулы, примененные для расчета средней квадратической погрешности определения координат характерной точки (Mt), м
Обозначение характерных точек границ	Существующие координаты, м		Уточненные координаты, м				
	X	Y	X	Y			
1	2	3	4	5	6	7	8
66	395 697,60	2 448 074,06	395 700,52	2 448 069,67	Аналитический метод	0,07	$\sqrt{(0,05^2 + 0,05^2)} = 0,07$
69	395 695,56	2 448 094,24	395 695,56	2 448 094,24			
70	395 673,88	2 448 092,20	395 673,88	2 448 092,20			
71	395 640,42	2 448 084,87	395 640,42	2 448 084,87			
72	395 641,69	2 448 075,88	395 641,69	2 448 074,94			
73	395 675,38	2 448 077,21	395 674,79	2 448 076,17			
74	395 676,82	2 448 071,12	395 675,60	2 448 070,89			
111	395 688,51	2 448 070,49	395 688,51	2 448 070,49			
66	395 697,60	2 448 074,06	395 700,52	2 448 069,67			

2. Сведения о частях границ уточняемого земельного участка с кадастровым номером 49:01:020103:25

Обозначение части границ		Горизонтальное проложение (S), м	Описание прохождения части границ	Отметка о наличии земельного спора о местоположении границ земельного участка
от т.	до т.			
1	2	3	4	5
66	69	25,07	—	—
69	70	21,78		
70	71	34,25		
71	72	10,01		
72	73	33,12		
73	74	5,34		
74	111	12,92		
111	66	12,04		

3. Общие сведения об уточняемом земельном участке с кадастровым номером 49:01:020103:25

№ п/п	Наименование характеристики земельного участка	Значение характеристики
1	2	3
1	Адрес земельного участка	—
	Местоположение земельного участка (при отсутствии присвоенного адреса)	685910, Российская Федерация, Магаданская область, Ольский р-н, Ола пгт
	Дополнительные сведения о местоположении земельного участка	—
2	Площадь земельного участка ± величина погрешности определения площади ($P \pm \Delta P$), м ²	974 ± 11
3	Формула, примененная для расчета предельной допустимой погрешности определения площади земельного участка (ΔP), м ²	$3,5 * 0,1 * \sqrt{(974)} = 11$
4	Площадь земельного участка согласно сведениям государственного кадастра недвижимости ($P_{\text{кад}}$), м ²	859
5	Оценка расхождения P и $P_{\text{кад}}$ ($P - P_{\text{кад}}$), м ²	115
6	Предельный минимальный и максимальный размеры земельного участка ($P_{\text{мин}}$ и $P_{\text{макс}}$), м ²	$P_{\text{мин}} = \text{—}$ $P_{\text{макс}} = \text{—}$
7	Кадастровый или иной номер (обозначение) здания, сооружения, объекта незавершенного строительства, расположенного на земельном участке	—
8	Иные сведения	—

1. Сведения о характерных точках границы уточняемого земельного участка с кадастровым номером 49:01:020103:26

Зона № 2

Обозначение характерных точек границ	Существующие координаты, м		Уточненные координаты, м		Метод определения координат	Средняя квадратическая погрешность определения координат характерной точки (M_t), м	Формулы, примененные для расчета средней квадратической погрешности определения координат характерной точки (M_t), м
	X	Y	X	Y			
1	2	3	4	5	6	7	8
37	395 641,09	2 447 998,14	395 640,69	2 447 997,87	Аналитический метод	0,07	$\sqrt{(0,05^2 + 0,05^2)} = 0,07$
42	395 627,50	2 448 034,76	395 627,18	2 448 036,45			
116	395 601,50	2 448 026,68	395 601,50	2 448 026,68			

1	2	3	4	5	6	7	8
115	395 601,01	2 448 025,62	395 601,01	2 448 025,62	Аналитический метод	0,07	$\sqrt{(0,05^2 + 0,05^2)} = 0,07$
75	395 597,83	2 448 024,10	395 597,83	2 448 024,12			
76	395 603,38	2 448 010,66	395 603,38	2 448 010,66			
77	395 614,46	2 447 986,92	395 614,46	2 447 986,92			
37	395 641,09	2 447 998,14	395 640,69	2 447 997,87			

2. Сведения о частях границ уточняемого земельного участка с кадастровым номером 49:01:020103:26

Обозначение части границ		Горизонтальное проложение (S), м	Описание прохождения части границ	Отметка о наличии земельного спора о местоположении границ земельного участка
от т.	до т.			
1	2	3	4	5
37	42	40,88	—	—
42	116	27,48		
116	115	1,17		
115	75	3,52		
75	76	14,56		
76	77	26,20		
77	37	28,42		

3. Общие сведения об уточняемом земельном участке с кадастровым номером 49:01:020103:26

№ п/п	Наименование характеристики земельного участка	Значение характеристики
1	2	3
1	Адрес земельного участка	—
	Местоположение земельного участка (при отсутствии присвоенного адреса)	685910, Российская Федерация, Магаданская область, Ольский р-н, Ола пгт, Советская ул, д 92
	Дополнительные сведения о местоположении земельного участка	—
2	Площадь земельного участка ± величина погрешности определения площади ($P \pm \Delta P$), м ²	1251 ± 12
3	Формула, примененная для расчета предельной допустимой погрешности определения площади земельного участка (ΔP), м ²	$3,5 * 0,1 * \sqrt{(1251)} = 12$
4	Площадь земельного участка согласно сведениям государственного кадастра недвижимости (Ркад), м ²	1 220
5	Оценка расхождения Р и Ркад ($P - P_{кад}$), м ²	31
6	Предельный минимальный и максимальный размеры земельного участка (Рмин и Рмакс), м ²	Рмин = — Рмакс = —

1	2	3
7	Кадастровый или иной номер (обозначение) здания, сооружения, объекта незавершенного строительства, расположенного на земельном участке	49:01:020103:44
8	Иные сведения	—

1. Сведения о характерных точках границы уточняемого земельного участка с кадастровым номером 49:01:020103:27

Зона № 2

Обозначение характерных точек границ	Существующие координаты, м		Уточненные координаты, м		Метод определения координат	Средняя квадратическая погрешность определения координат характерной точки (Mt), м	Формулы, примененные для расчета средней квадратической погрешности определения координат характерной точки (Mt), м
	X	Y	X	Y			
1	2	3	4	5	6	7	8
79	395 453,85	2 447 921,31	395 454,79	2 447 921,17	Аналитический метод	0,07	$\sqrt{(0,05^2 + 0,05^2)} = 0,07$
51	395 476,74	2 447 932,28	395 476,03	2 447 930,78			
81	395 459,77	2 447 974,86	395 460,38	2 447 974,20			
20	395 447,96	2 447 970,77	395 447,96	2 447 970,77			
82	395 435,48	2 447 965,93	395 435,48	2 447 965,93			
79	395 453,85	2 447 921,31	395 454,79	2 447 921,17			

2. Сведения о частях границ уточняемого земельного участка с кадастровым номером 49:01:020103:27

Обозначение части границ		Горизонтальное проложение (S), м	Описание прохождения части границ	Отметка о наличии земельного спора о местоположении границ земельного участка
от т.	до т.			
1	2	3	4	5
79	51	23,31	—	—
51	81	46,15		
81	20	12,88		
20	82	13,39		
82	79	48,75		

3. Общие сведения об уточняемом земельном участке с кадастровым номером 49:01:020103:27

№ п/п	Наименование характеристики земельного участка	Значение характеристики
1	2	3

1	2	3
1	Адрес земельного участка	—
	Местоположение земельного участка (при отсутствии присвоенного адреса)	685910, Российская Федерация, Магаданская область, Ольский р-н, Ола пгт, Советская ул, д 82
	Дополнительные сведения о местоположении земельного участка	—
2	Площадь земельного участка ± величина погрешности определения площади ($P \pm \Delta P$), м ²	1182 ± 12
3	Формула, примененная для расчета предельной допустимой погрешности определения площади земельного участка (ΔP), м ²	$3,5*0,1*\sqrt{(1182)} = 12$
4	Площадь земельного участка согласно сведениям государственного кадастра недвижимости ($P_{\text{кад}}$), м ²	1 204
5	Оценка расхождения P и $P_{\text{кад}}$ ($P - P_{\text{кад}}$), м ²	22
6	Предельный минимальный и максимальный размеры земельного участка ($P_{\text{мин}}$ и $P_{\text{макс}}$), м ²	$P_{\text{мин}} = \text{—}$ $P_{\text{макс}} = \text{—}$
7	Кадастровый или иной номер (обозначение) здания, сооружения, объекта незавершенного строительства, расположенного на земельном участке	49:01:020103:45
8	Иные сведения	—

1. Сведения о характерных точках границы уточняемого земельного участка с кадастровым номером 49:01:020103:28

Зона № <u>2</u>		Существующие координаты, м		Уточненные координаты, м		Метод определения координат	Средняя квадратическая погрешность определения координат характерной точки (M_t), м	Формулы, примененные для расчета средней квадратической погрешности определения координат характерной точки (M_t), м
Обозначение характерных точек границ		X	Y	X	Y			
1	2	3	4	5	6	7	8	
48	395 542,14	2 447 998,32	395 537,71	2 447 997,70	Аналитический метод	0,07	$\sqrt{(0,05^2 + 0,05^2)} = 0,07$	
64	395 554,90	2 447 963,29	395 554,90	2 447 963,29				
85	395 587,89	2 447 976,02	395 585,99	2 447 974,96				
84	395 577,56	2 447 994,70	395 577,56	2 447 994,70				
86	395 570,01	2 448 013,44	395 569,47	2 448 012,81				
49	395 562,01	2 448 009,58	395 562,20	2 448 009,00				

1	2	3	4	5	6	7	8
48	395 542,14	2 447 998,32	395 537,71	2 447 997,70	Аналитический метод	0,07	$\sqrt{(0,05^2 + 0,05^2)} = 0,07$

2. Сведения о частях границ уточняемого земельного участка с кадастровым номером 49:01:020103:28

Обозначение части границ		Горизонтальное проложение (S), м	Описание прохождения части границ	Отметка о наличии земельного спора о местоположении границ земельного участка
от т.	до т.			
1	2	3	4	5
48	64	38,46	—	—
64	85	33,21		
85	84	21,46		
84	86	19,83		
86	49	8,21		
49	48	26,97		

3. Общие сведения об уточняемом земельном участке с кадастровым номером 49:01:020103:28

№ п/п	Наименование характеристики земельного участка	Значение характеристики
1	2	3
1	Адрес земельного участка	685910, Российская Федерация, Магаданская область, Городской округ Ольский, Ола поселок городского типа, Советская ул, д 88
	Местоположение земельного участка (при отсутствии присвоенного адреса)	—
	Дополнительные сведения о местоположении земельного участка	—
2	Площадь земельного участка ± величина погрешности определения площади ($P \pm \Delta P$), м ²	1359 ± 13
3	Формула, примененная для расчета предельной допустимой погрешности определения площади земельного участка (ΔP), м ²	$3,5 * 0,1 * \sqrt{(1359)} = 13$
4	Площадь земельного участка согласно сведениям государственного кадастра недвижимости (Ркад), м ²	1 248
5	Оценка расхождения Р и Ркад ($P - P_{кад}$), м ²	111
6	Предельный минимальный и максимальный размеры земельного участка (Рмин и Рмакс), м ²	Рмин = — Рмакс = —
7	Кадастровый или иной номер (обозначение) здания, сооружения, объекта незавершенного строительства, расположенного на земельном участке	49:01:020103:47
8	Иные сведения	—

1. Сведения о характерных точках границы уточняемого земельного участка с кадастровым номером 49:01:020103:29

Зона № 2							
Обозначение характерных точек границ	Существующие координаты, м		Уточненные координаты, м		Метод определения координат	Средняя квадратическая погрешность определения координат характерной точки (Mt), м	Формулы, примененные для расчета средней квадратической погрешности определения координат характерной точки (Mt), м
	X	Y	X	Y			
1	2	3	4	5	6	7	8
15	395 579,20	2 448 052,46	395 579,20	2 448 052,46	Аналитический метод	0,07	$\sqrt{(0,05^2 + 0,05^2)} = 0,07$
50	395 545,94	2 448 046,09	395 545,94	2 448 046,09			
49	395 562,01	2 448 009,58	395 562,20	2 448 009,00			
86	395 570,01	2 448 013,44	395 569,47	2 448 012,81			
16	395 590,18	2 448 021,72	395 590,18	2 448 021,72			
15	395 579,20	2 448 052,46	395 579,20	2 448 052,46			

2. Сведения о частях границ уточняемого земельного участка с кадастровым номером 49:01:020103:29

Обозначение части границ		Горизонтальное проложение (S), м	Описание прохождения части границ	Отметка о наличии земельного спора о местоположении границ земельного участка
от т.	до т.			
1	2	3	4	5
15	50	33,86	—	—
50	49	40,50		
49	86	8,21		
86	16	22,55		
16	15	32,64		

3. Общие сведения об уточняемом земельном участке с кадастровым номером 49:01:020103:29

№ п/п	Наименование характеристики земельного участка	Значение характеристики
1	2	3
1	Адрес земельного участка	—
	Местоположение земельного участка (при отсутствии присвоенного адреса)	685910, Российская Федерация, Магаданская область, Ольский р-н, Ола пгт, Ленина ул, д 105
	Дополнительные сведения о местоположении земельного участка	—

1	2	3
2	Площадь земельного участка ± величина погрешности определения площади (P ± ΔP), м²	1161 ± 12
3	Формула, примененная для расчета предельной допустимой погрешности определения площади земельного участка (ΔP), м²	$3,5*0,1*\sqrt{(1161)} = 12$
4	Площадь земельного участка согласно сведениям государственного кадастра недвижимости (Pкад), м²	1 175
5	Оценка расхождения P и Pкад (P - Pкад), м²	14
6	Предельный минимальный и максимальный размеры земельного участка (Pмин и Pмакс), м²	Pмин = — Pмакс = —
7	Кадастровый или иной номер (обозначение) здания, сооружения, объекта незавершенного строительства, расположенного на земельном участке	49:01:020103:33
8	Иные сведения	—

1. Сведения о характерных точках границы уточняемого земельного участка с кадастровым номером 49:01:020103:3

Зона № <u>2</u>							
Обозначение характерных точек границ	Существующие координаты, м		Уточненные координаты, м		Метод определения координат	Средняя квадратическая погрешность определения координат характерной точки (Mt), м	Формулы, примененные для расчета средней квадратической погрешности определения координат характерной точки (Mt), м
	X	Y	X	Y			
1	2	3	4	5	6	7	8
87	395 841,34	2 448 106,60	395 839,81	2 448 101,85	Аналитический метод	0,07	$\sqrt{(0,05^2 + 0,05^2)} = 0,07$
88	395 794,73	2 448 102,10	395 793,20	2 448 097,35			
89	395 792,16	2 448 097,16	395 787,08	2 448 097,20			
90	395 792,07	2 448 083,16	395 790,20	2 448 082,95			
91	395 840,56	2 448 093,40	395 839,03	2 448 088,65			
87	395 841,34	2 448 106,60	395 839,81	2 448 101,85			

2. Сведения о частях границ уточняемого земельного участка с кадастровым номером 49:01:020103:3

Обозначение части границ		Горизонтальное проложение (S), м	Описание прохождения части границ	Отметка о наличии земельного спора о местоположении границ земельного участка
от т.	до т.			
1	2	3	4	5
1	2	3	4	5

1	2	3	4	5
87	88	46,83	—	—
88	89	6,12		
89	90	14,59		
90	91	49,16		
91	87	13,22		

3. Общие сведения об уточняемом земельном участке с кадастровым номером 49:01:020103:3

№ п/п	Наименование характеристики земельного участка	Значение характеристики
1	2	3
1	Адрес земельного участка	—
	Местоположение земельного участка (при отсутствии присвоенного адреса)	685910, Российская Федерация, Магаданская область, Ольский р-н, Ола пгт, Ленина ул
	Дополнительные сведения о местоположении земельного участка	—
2	Площадь земельного участка ± величина погрешности определения площади ($P \pm \Delta P$), м ²	693 ± 9
3	Формула, примененная для расчета предельной допустимой погрешности определения площади земельного участка (ΔP), м ²	$3,5 * 0,1 * \sqrt{(693)} = 9$
4	Площадь земельного участка согласно сведениям государственного кадастра недвижимости (Ркад), м ²	662
5	Оценка расхождения Р и Ркад ($P - P_{кад}$), м ²	31
6	Предельный минимальный и максимальный размеры земельного участка (Рмин и Рмакс), м ²	Рмин = — Рмакс = —
7	Кадастровый или иной номер (обозначение) здания, сооружения, объекта незавершенного строительства, расположенного на земельном участке	—
8	Иные сведения	—

1. Сведения о характерных точках границы уточняемого земельного участка с кадастровым номером 49:01:020103:30

Зона № 2							
Обозначение характерных точек границ	Существующие координаты, м		Уточненные координаты, м		Метод определения координат	Средняя квадратическая погрешность определения координат характерной точки (Mt), м	Формулы, примененные для расчета средней квадратической погрешности определения координат характерной точки (Mt), м
	X	Y	X	Y			
1	2	3	4	5	6	7	8
20	395 447,96	2 447 970,77	395 447,96	2 447 970,77	Аналитический метод	0,07	$\sqrt{(0,05^2 + 0,05^2)} = 0,07$
19	395 434,72	2 448 023,72	395 433,91	2 448 025,59			
23	395 410,16	2 448 018,75	395 409,54	2 448 019,77			
22	395 424,65	2 447 962,76	395 424,65	2 447 962,76			
82	395 435,48	2 447 965,93	395 435,48	2 447 965,93			
20	395 447,96	2 447 970,77	395 447,96	2 447 970,77			

2. Сведения о частях границ уточняемого земельного участка с кадастровым номером 49:01:020103:30

Обозначение части границ		Горизонтальное проложение (S), м	Описание прохождения части границ	Отметка о наличии земельного спора о местоположении границ земельного участка
от т.	до т.			
1	2	3	4	5
20	19	56,59	—	—
19	23	25,06		
23	22	58,98		
22	82	11,28		
82	20	13,39		

3. Общие сведения об уточняемом земельном участке с кадастровым номером 49:01:020103:30

№ п/п	Наименование характеристики земельного участка	Значение характеристики
1	2	3
1	Адрес земельного участка	—
	Местоположение земельного участка (при отсутствии присвоенного адреса)	685910, Российская Федерация, Магаданская область, Ольский р-н, Ола пгт, Ленина ул, д 95
	Дополнительные сведения о местоположении земельного участка	—

1	2	3
2	Площадь земельного участка ± величина погрешности определения площади ($P \pm \Delta P$), м ²	1440 ± 13
3	Формула, примененная для расчета предельной допустимой погрешности определения площади земельного участка (ΔP), м ²	$3,5 * 0,1 * \sqrt{(1440)} = 13$
4	Площадь земельного участка согласно сведениям государственного кадастра недвижимости ($P_{\text{кад}}$), м ²	1 401
5	Оценка расхождения P и $P_{\text{кад}}$ ($P - P_{\text{кад}}$), м ²	39
6	Предельный минимальный и максимальный размеры земельного участка ($P_{\text{мин}}$ и $P_{\text{макс}}$), м ²	$P_{\text{мин}} = \text{—}$ $P_{\text{макс}} = \text{—}$
7	Кадастровый или иной номер (обозначение) здания, сооружения, объекта незавершенного строительства, расположенного на земельном участке	49:01:020103:34
8	Иные сведения	—

1. Сведения о характерных точках границы уточняемого земельного участка с кадастровым номером 49:01:020103:31

Зона № 2

Обозначение характерных точек границ	Существующие координаты, м		Уточненные координаты, м		Метод определения координат	Средняя квадратическая погрешность определения координат характерной точки (M_t), м	Формулы, примененные для расчета средней квадратической погрешности определения координат характерной точки (M_t), м
	X	Y	X	Y			
1	2	3	4	5	6	7	8
92	395 776,45	2 448 067,80	395 778,47	2 448 069,75	Аналитический метод	0,07	$\sqrt{(0,05^2 + 0,05^2)} = 0,07$
93	395 791,92	2 448 069,71	395 802,82	2 448 068,75			
94	395 790,78	2 448 081,30	395 802,36	2 448 080,20			
95/н13У	395 772,24	2 448 080,19	395 774,25	2 448 082,14			
92	395 776,45	2 448 067,80	395 778,47	2 448 069,75			

2. Сведения о частях границ уточняемого земельного участка с кадастровым номером 49:01:020103:31

Обозначение части границ		Горизонтальное проложение (S), м	Описание прохождения части границ	Отметка о наличии земельного спора о местоположении границ земельного участка
от т.	до т.			
1	2	3	4	5
92	93	24,37	—	—

1	2	3	4	5	6	7	8
5	395 731,74	2 448 066,99	395 730,33	2 448 065,69	Аналитический метод	0,07	$\sqrt{(0,05^2 + 0,05^2)} = 0,07$
101	395 738,26	2 448 064,53	395 736,47	2 448 063,64			
100	395 746,86	2 448 050,09	395 744,58	2 448 048,75			
8	395 749,91	2 448 042,71	395 748,45	2 448 041,17			
99	395 780,83	2 448 054,82	395 780,83	2 448 054,82			
98	395 768,89	2 448 090,24	395 768,89	2 448 090,24			
97	395 725,66	2 448 079,05	395 726,29	2 448 087,83			
н12У	—	—	395 727,31	2 448 079,32			
67	395 723,70	2 448 074,43	395 729,52	2 448 071,00			
5	395 731,74	2 448 066,99	395 730,33	2 448 065,69			

2. Сведения о частях границ уточняемого земельного участка с кадастровым номером 49:01:020103:4

Обозначение части границ		Горизонтальное проложение (S), м	Описание прохождения части границ	Отметка о наличии земельного спора о местоположении границ земельного участка
от т.	до т.			
1	2	3	4	5
5	101	6,47	—	—
101	100	16,96		
100	8	8,51		
8	99	35,14		
99	98	37,38		
98	97	42,67		
97	н12У	8,57		
н12У	67	8,61		
67	5	5,37		

3. Общие сведения об уточняемом земельном участке с кадастровым номером 49:01:020103:4

№ п/п	Наименование характеристики земельного участка	Значение характеристики
1	2	3
1	Адрес земельного участка	—
	Местоположение земельного участка (при отсутствии присвоенного адреса)	685910, Российская Федерация, Магаданская область, Ольский р-н, Ола пгт, Советская ул, д 100
	Дополнительные сведения о местоположении земельного участка	—
2	Площадь земельного участка ± величина погрешности определения площади ($P \pm \Delta P$), м ²	1771 ± 15

1	2	3
3	Формула, примененная для расчета предельной допустимой погрешности определения площади земельного участка (ΔP), м ²	$3,5*0,1*\sqrt{(1771)} = 15$
4	Площадь земельного участка согласно сведениям государственного кадастра недвижимости (Ркад), м ²	1 500
5	Оценка расхождения Р и Ркад (Р - Ркад), м ²	271
6	Предельный минимальный и максимальный размеры земельного участка (Рмин и Рмакс), м ²	Рмин = — Рмакс = —
7	Кадастровый или иной номер (обозначение) здания, сооружения, объекта незавершенного строительства, расположенного на земельном участке	49:01:020103:35
8	Иные сведения	—

1. Сведения о характерных точках границы уточняемого земельного участка с кадастровым номером 49:01:020103:5

Зона № 2

Обозначение характерных точек границ	Существующие координаты, м		Уточненные координаты, м		Метод определения координат	Средняя квадратическая погрешность определения координат характерной точки (Mt), м	Формулы, примененные для расчета средней квадратической погрешности определения координат характерной точки (Mt), м
	X	Y	X	Y			
1	2	3	4	5	6	7	8
102	395 363,98	2 447 885,20	395 363,41	2 447 886,55	Аналитический метод	0,07	$\sqrt{(0,05^2 + 0,05^2)} = 0,07$
103	395 401,87	2 447 900,77	395 402,60	2 447 900,86			
104	395 392,76	2 447 932,31	395 391,39	2 447 932,59			
60	395 356,42	2 447 923,45	395 356,42	2 447 923,45			
105	395 354,84	2 447 920,44	395 354,09	2 447 920,74			
102	395 363,98	2 447 885,20	395 363,41	2 447 886,55			

2. Сведения о частях границ уточняемого земельного участка с кадастровым номером 49:01:020103:5

Обозначение части границ		Горизонтальное проложение (S), м	Описание прохождения части границ	Отметка о наличии земельного спора о местоположении границ земельного участка
от т.	до т.			
1	2	3	4	5
102	103	41,72	—	—
103	104	33,65	—	—

1	2	3	4	5	6	7	8
103	395 401,87	2 447 900,77	395 402,60	2 447 900,86	Аналитический метод	0,07	$\sqrt{(0,05^2 + 0,05^2)} = 0,07$
106	395 428,71	2 447 911,29	395 428,85	2 447 910,94			
61	395 418,28	2 447 938,85	395 417,10	2 447 939,31			
104	395 392,76	2 447 932,31	395 391,39	2 447 932,59			
103	395 401,87	2 447 900,77	395 402,60	2 447 900,86			

2. Сведения о частях границ уточняемого земельного участка с кадастровым номером 49:01:020103:6

Обозначение части границ		Горизонтальное проложение (S), м	Описание прохождения части границ	Отметка о наличии земельного спора о местоположении границ земельного участка
от т.	до т.			
1	2	3	4	5
103	106	28,12	—	—
106	61	30,71		
61	104	26,57		
104	103	33,65		

3. Общие сведения об уточняемом земельном участке с кадастровым номером 49:01:020103:6

№ п/п	Наименование характеристики земельного участка	Значение характеристики
1	2	3
1	Адрес земельного участка	—
	Местоположение земельного участка (при отсутствии присвоенного адреса)	685910, Российская Федерация, Магаданская область, Ольский р-н, Ола пгт, Советская ул, д 78
	Дополнительные сведения о местоположении земельного участка	—
2	Площадь земельного участка ± величина погрешности определения площади ($P \pm \Delta P$), м ²	877 ± 10
3	Формула, примененная для расчета предельной допустимой погрешности определения площади земельного участка (ΔP), м ²	$3,5 * 0,1 * \sqrt{877} = 10$
4	Площадь земельного участка согласно сведениям государственного кадастра недвижимости (Ркад), м ²	857
5	Оценка расхождения Р и Ркад ($P - P_{кад}$), м ²	20
6	Предельный минимальный и максимальный размеры земельного участка (Рмин и Рмакс), м ²	Рмин = — Рмакс = —
7	Кадастровый или иной номер (обозначение) здания, сооружения, объекта незавершенного строительства, расположенного на земельном участке	49:01:020103:37

1	2	3
8	Иные сведения	—

1. Сведения о характерных точках границы уточняемого земельного участка с кадастровым номером 49:01:020103:7

Зона № 2

Обозначение характерных точек границ	Существующие координаты, м		Уточненные координаты, м		Метод определения координат	Средняя квадратическая погрешность определения координат характерной точки (Mt), м	Формулы, примененные для расчета средней квадратической погрешности определения координат характерной точки (Mt), м
	X	Y	X	Y			
1	2	3	4	5	6	7	8
22	395 424,65	2 447 962,76	395 424,65	2 447 962,76	Аналитический метод	0,07	$\sqrt{(0,05^2 + 0,05^2)} = 0,07$
27	395 410,13	2 447 959,26	395 410,13	2 447 959,26			
63	395 412,94	2 447 951,03	395 412,94	2 447 951,03			
62	395 413,72	2 447 949,87	395 413,72	2 447 949,87			
61	395 418,28	2 447 938,85	395 417,10	2 447 939,31			
106	395 428,71	2 447 911,29	395 428,85	2 447 910,94			
79	395 453,85	2 447 921,31	395 454,79	2 447 921,17			
82	395 435,48	2 447 965,93	395 435,48	2 447 965,93			
22	395 424,65	2 447 962,76	395 424,65	2 447 962,76			

2. Сведения о частях границ уточняемого земельного участка с кадастровым номером 49:01:020103:7

Обозначение части границ		Горизонтальное проложение (S), м	Описание прохождения части границ	Отметка о наличии земельного спора о местоположении границ земельного участка
от т.	до т.			
1	2	3	4	5
22	27	14,94	—	—
27	63	8,70		
63	62	1,40		
62	61	11,09		
61	106	30,71		
106	79	27,88		
79	82	48,75		
82	22	11,28		

3. Общие сведения об уточняемом земельном участке с кадастровым номером 49:01:020103:7

№ п/п	Наименование характеристики земельного участка	Значение характеристики
1	2	3
1	Адрес земельного участка	685910, Российская Федерация, Магаданская область, Городской округ Ольский, Ола поселок городского типа, Советская ул, д 80
	Местоположение земельного участка (при отсутствии присвоенного адреса)	—
	Дополнительные сведения о местоположении земельного участка	—
2	Площадь земельного участка ± величина погрешности определения площади ($P \pm \Delta P$), м ²	1367 ± 13
3	Формула, примененная для расчета предельной допустимой погрешности определения площади земельного участка (ΔP), м ²	$3,5 * 0,1 * \sqrt{(1367)} = 13$
4	Площадь земельного участка согласно сведениям государственного кадастра недвижимости ($P_{\text{кад}}$), м ²	1 318
5	Оценка расхождения P и $P_{\text{кад}}$ ($P - P_{\text{кад}}$), м ²	49
6	Предельный минимальный и максимальный размеры земельного участка ($P_{\text{мин}}$ и $P_{\text{макс}}$), м ²	$P_{\text{мин}} = \text{—}$ $P_{\text{макс}} = \text{—}$
7	Кадастровый или иной номер (обозначение) здания, сооружения, объекта незавершенного строительства, расположенного на земельном участке	49:01:020103:38
8	Иные сведения	—

1. Сведения о характерных точках границы уточняемого земельного участка с кадастровым номером 49:01:020103:8

Зона № <u>2</u>							
Обозначение характерных точек границ	Существующие координаты, м		Уточненные координаты, м		Метод определения координат	Средняя квадратическая погрешность определения координат характерной точки (M_t), м	Формулы, примененные для расчета средней квадратической погрешности определения координат характерной точки (M_t), м
	X	Y	X	Y			
1	2	3	4	5	6	7	8
55	395 511,78	2 447 992,17	395 511,78	2 447 992,17	Аналитический метод	0,07	$\sqrt{(0,05^2 + 0,05^2)} = 0,07$
56	395 498,37	2 447 985,59	395 497,31	2 447 984,70			

1	2	3	4	5	6	7	8
107	395 505,73	2 447 942,88	395 503,96	2 447 942,16	Аналитический метод	0,07	$\sqrt{(0,05^2 + 0,05^2)} = 0,07$
65	395 522,50	2 447 949,09	395 522,50	2 447 949,09			
55	395 511,78	2 447 992,17	395 511,78	2 447 992,17			

2. Сведения о частях границ уточняемого земельного участка с кадастровым номером 49:01:020103:8

Обозначение части границ		Горизонтальное проложение (S), м	Описание прохождения части границ	Отметка о наличии земельного спора о местоположении границ земельного участка
от т.	до т.			
1	2	3	4	5
55	56	16,28	—	—
56	107	43,06		
107	65	19,79		
65	55	44,39		

3. Общие сведения об уточняемом земельном участке с кадастровым номером 49:01:020103:8

№ п/п	Наименование характеристики земельного участка	Значение характеристики
1	2	3
1	Адрес земельного участка	—
	Местоположение земельного участка (при отсутствии присвоенного адреса)	685910, Российская Федерация, Магаданская область, Ольский р-н, Ола пгт, Советская ул, д 84А
	Дополнительные сведения о местоположении земельного участка	—
2	Площадь земельного участка ± величина погрешности определения площади ($P \pm \Delta P$), м ²	769 ± 10
3	Формула, примененная для расчета предельной допустимой погрешности определения площади земельного участка (ΔP), м ²	$3,5 * 0,1 * \sqrt{(769)} = 10$
4	Площадь земельного участка согласно сведениям государственного кадастра недвижимости (Ркад), м ²	700
5	Оценка расхождения Р и Ркад ($P - P_{кад}$), м ²	69
6	Предельный минимальный и максимальный размеры земельного участка (Рмин и Рмакс), м ²	Рмин = — Рмакс = —
7	Кадастровый или иной номер (обозначение) здания, сооружения, объекта незавершенного строительства, расположенного на земельном участке	—
8	Иные сведения	—

1. Сведения о характерных точках границы уточняемого земельного участка с кадастровым номером 49:01:020103:9

Зона № 2							
Обозначение характерных точек границ	Существующие координаты, м		Уточненные координаты, м		Метод определения координат	Средняя квадратическая погрешность определения координат характерной точки (Mt), м	Формулы, примененные для расчета средней квадратической погрешности определения координат характерной точки (Mt), м
	X	Y	X	Y			
1	2	3	4	5	6	7	8
16	395 590,18	2 448 021,72	395 590,18	2 448 021,72	Аналитический метод	0,07	$\sqrt{(0,05^2 + 0,05^2)} = 0,07$
86	395 570,01	2 448 013,44	395 569,47	2 448 012,81			
84	395 577,56	2 447 994,70	395 577,56	2 447 994,70			
85	395 587,89	2 447 976,02	395 585,99	2 447 974,96			
77	395 614,46	2 447 986,92	395 614,46	2 447 986,92			
76	395 603,38	2 448 010,66	395 603,38	2 448 010,66			
75	395 597,83	2 448 024,10	395 597,83	2 448 024,12			
16	395 590,18	2 448 021,72	395 590,18	2 448 021,72			

2. Сведения о частях границ уточняемого земельного участка с кадастровым номером 49:01:020103:9

Обозначение части границ		Горизонтальное проложение (S), м	Описание прохождения части границ	Отметка о наличии земельного спора о местоположении границ земельного участка
от т.	до т.			
1	2	3	4	5
16	86	22,55	—	—
86	84	19,83		
84	85	21,46		
85	77	30,88		
77	76	26,20		
76	75	14,56		
75	16	8,02		

3. Общие сведения об уточняемом земельном участке с кадастровым номером 49:01:020103:9

№ п/п	Наименование характеристики земельного участка	Значение характеристики
1	2	3
1	2	3

1	2	3
1	Адрес земельного участка	—
	Местоположение земельного участка (при отсутствии присвоенного адреса)	685910, Российская Федерация, Магаданская область, Ольский р-н, Ола пгт, Советская ул, д 90
	Дополнительные сведения о местоположении земельного участка	—
2	Площадь земельного участка ± величина погрешности определения площади ($P \pm \Delta P$), м ²	1256 ± 12
3	Формула, примененная для расчета предельной допустимой погрешности определения площади земельного участка (ΔP), м ²	$3,5 * 0,1 * \sqrt{(1256)} = 12$
4	Площадь земельного участка согласно сведениям государственного кадастра недвижимости ($P_{\text{кад}}$), м ²	1 173
5	Оценка расхождения P и $P_{\text{кад}}$ ($P - P_{\text{кад}}$), м ²	83
6	Предельный минимальный и максимальный размеры земельного участка ($P_{\text{мин}}$ и $P_{\text{макс}}$), м ²	$P_{\text{мин}} = \text{—}$ $P_{\text{макс}} = \text{—}$
7	Кадастровый или иной номер (обозначение) здания, сооружения, объекта незавершенного строительства, расположенного на земельном участке	49:01:020103:41
8	Иные сведения	—

Сведения об образуемых земельных участках

1. Сведения о характерных точках границ образуемых земельных участков

Обозначение земельного участка _____

Зона № _____

Обозначение характерных точек границ	Координаты, м		Метод определения координат	Средняя квадратическая погрешность определения координат характерной точки (Mt), м	Формулы, примененные для расчета средней квадратической погрешности определения координат характерной точки (Mt), м
	X	Y			
1	2	3	4	5	6

2. Сведения о частях границ образуемых земельных участков

Обозначение земельного участка _____

Обозначение части границ		Горизонтальное проложение (S), м	Описание прохождения части границ	Отметка о наличии земельного спора о местоположении границ земельного участка
от т.	до т.			
1	2	3	4	5

3. Общие сведения об образуемых земельных участках

Обозначение земельного участка _____

№ п/п	Наименование характеристики земельного участка	Значение характеристики
1	2	3
1	Адрес земельного участка	
2	Категория земель	
3	Вид разрешенного использования	
4	Площадь земельного участка ± величина погрешности определения площади (P ± ΔP), м ²	
5	Формула, примененная для расчета предельной допустимой погрешности определения площади земельного участка (ΔP), м ²	
6	Предельный минимальный и максимальный размеры земельного участка (P _{мин} и P _{макс}), м ²	P _{мин} = P _{макс} =
7	Кадастровый или иной номер (обозначение) здания, сооружения, объекта незавершенного строительства, расположенного на земельном участке	

1	2	3
8	Кадастровые номера исходных земельных участков	
	Иное	
9	Иные сведения	
4. Сведения о земельных участках, посредством которых обеспечивается доступ (проход или проезд от земельных участков общего пользования) к образуемым земельным участкам		
№ п/п	Кадастровый номер или обозначение земельного участка, для которого обеспечивается доступ	Кадастровый номер или обозначение земельного участка, посредством которого обеспечивается доступ
1	2	3

**Сведения об уточняемых земельных участках,
необходимые для исправления кадастровых ошибок в сведениях о местоположении их границ**

1. Сведения о характерных точках границы уточняемого земельного участка с кадастровым номером _____

Зона № _____

Обозначение характерных точек границ	Существующие координаты, м		Уточненные координаты, м		Метод определения координат	Средняя квадратическая погрешность определения координат характерной точки (Mt), м	Формулы, примененные для расчета средней квадратической погрешности определения координат характерной точки (Mt), м
	X	Y	X	Y			
1	2	3	4	5	6	7	8

2. Сведения о частях границ уточняемого земельного участка с кадастровым номером _____

Обозначение части границ		Горизонтальное проложение (S), м	Описание прохождения части границ	Отметка о наличии земельного спора о местоположении границ земельного участка
от т.	до т.			
1	2	3	4	5

3. Общие сведения об уточняемом земельном участке с кадастровым номером _____

№ п/п	Наименование характеристики земельного участка	Значение характеристики
1	2	3
1	Площадь земельного участка ± величина погрешности определения площади ($P \pm \Delta P$), м ²	
2	Формула, примененная для расчета предельной допустимой погрешности определения площади земельного участка (ΔP), м ²	
3	Иные сведения	

Описание местоположения здания, сооружения, объекта незавершенного строительства на земельном участке

1. Сведения о характерных точках контура

вид объекта недвижимости (здание, сооружение, объект незавершенного строительства) _____

кадастровый номер (обозначение) 49:01:020103:32

Зона № _____ 2 _____

Номер контура	Номера характерных точек контура	Существующие			Уточненные			Метод определения координат	Средняя квадратическая погрешность определения координат характерной точки (Mt), м	Формулы, примененные для расчета средней квадратической погрешности определения координат характерной точки (Mt), м
		координаты, м		R, м	координаты, м		R, м			
		X	Y		X	Y				
1	2	3	4	5	6	7	8	9	10	11
—	n140	—	—	—	395 649,91	2 448 006,81	—	Аналитический метод	0,10	$\sqrt{(0,05^2 + 0,05^2)}$
	n150	—	—	—	395 656,10	2 448 009,33	—			
	n160	—	—	—	395 652,59	2 448 018,55	—			
	n170	—	—	—	395 647,35	2 448 016,57	—			
	n180	—	—	—	395 646,45	2 448 019,06	—			
	n190	—	—	—	395 641,22	2 448 017,08	—			
	n200	—	—	—	395 642,45	2 448 014,30	—			
	n210	—	—	—	395 644,25	2 448 015,09	—			
	n220	—	—	—	395 645,59	2 448 011,82	—			
	n230	—	—	—	395 647,59	2 448 012,58	—			
n140	—	—	—	395 649,91	2 448 006,81	—				

2. Характеристики здания, сооружения, объекта незавершенного строительства с кадастровым номером (обозначением) 49:01:020103:32

№ п/п	Наименование характеристики	Значение характеристики
1	2	3
1	Вид объекта недвижимости	Здание
2	Ранее присвоенный государственный учетный номер здания, сооружения, объекта незавершенного строительства (кадастровый, инвентарный или условный номер)	—

1	2	3
3	Кадастровый номер земельного участка (земельных участков), в границах которого (которых) расположено здание, сооружение, объект незавершенного строительства	49:01:020103:18
4	Номер кадастрового квартала (кадастровых кварталов), в пределах которого (которых) расположено здание, сооружение, объекта незавершенного строительства	49:01:020103
5	Адрес здания, сооружения, объекта незавершенного строительства	685910 Магаданская обл, Городской округ Городской округ Ольский, Ола поселок городского типа, Советская ул, Домовладение 94
	Местоположение здания, сооружения, объекта незавершенного строительства	—
	Дополнительные сведения о местоположении	—
6	Иные сведения	—

1. Сведения о характерных точках контура

вид объекта недвижимости (здание, сооружение, объект незавершенного строительства)

кадастровый номер (обозначение) 49:01:020103:33

Зона №		2								
Номер контура	Номера характерных точек контура	Существующие			Уточненные			Метод определения координат	Средняя квадратическая погрешность определения координат характерной точки (Mt), м	Формулы, примененные для расчета средней квадратической погрешности определения координат характерной точки (Mt), м
		координаты, м		R, м	координаты, м		R, м			
		X	Y	R, м	X	Y	R, м			
1	2	3	4	5	6	7	8	9	10	11
—	н240	—	—	—	395 568,59	2 448 036,75	—	Аналитический метод	0,10	$\sqrt{(0,05^2 + 0,05^2)}$
	н250	—	—	—	395 566,98	2 448 043,27	—			
	н260	—	—	—	395 561,25	2 448 041,78	—			
	н270	—	—	—	395 562,04	2 448 038,34	—			
	н280	—	—	—	395 559,44	2 448 037,57	—			
	н290	—	—	—	395 560,11	2 448 034,67	—			
	н240	—	—	—	395 568,59	2 448 036,75	—			

2. Характеристики здания, сооружения, объекта незавершенного строительства с кадастровым номером (обозначением) 49:01:020103:33		
№ п/п	Наименование характеристики	Значение характеристики
1	2	3
1	Вид объекта недвижимости	Здание
2	Ранее присвоенный государственный учетный номер здания, сооружения, объекта незавершенного строительства (кадастровый, инвентарный или условный номер)	—
3	Кадастровый номер земельного участка (земельных участков), в границах которого (которых) расположено здание, сооружение, объект незавершенного строительства	49:01:020103:29
4	Номер кадастрового квартала (кадастровых кварталов), в пределах которого (которых) расположено здание, сооружение, объекта незавершенного строительства	49:01:020103
5	Адрес здания, сооружения, объекта незавершенного строительства	685910, Магаданская обл, Городской округ Ольский, Ола поселок городского типа, Ленина ул, Домовладение 105
	Местоположение здания, сооружения, объекта незавершенного строительства	—
	Дополнительные сведения о местоположении	—
6	Иные сведения	—

1. Сведения о характерных точках контура

вид объекта недвижимости (здание, сооружение, объект незавершенного строительства)

кадастровый номер (обозначение) 49:01:020103:34

Зона № 2

Номер контура	Номера характерных точек контура	Существующие			Уточненные			Метод определения координат	Средняя квадратическая погрешность определения координат характерной точки (Mt), м	Формулы, примененные для расчета средней квадратической погрешности определения координат характерной точки (Mt), м
		координаты, м		R, м	координаты, м		R, м			
		X	Y		X	Y				
1	2	3	4	5	6	7	8	9	10	11
—	н300	—	—	—	395 427,86	2 448 014,92	—	Аналитический метод	0,10	$\sqrt{(0,05^2 + 0,05^2)}$
	н310	—	—	—	395 422,47	2 448 013,92	—			
	н320	—	—	—	395 424,78	2 448 003,84	—			

1	2	3	4	5	6	7	8	9	10	11
—	н330	—	—	—	395 430,04	2 448 004,86	—	Аналитический метод	0,10	$\sqrt{(0,05^2 + 0,05^2)}$
	н300	—	—	—	395 427,86	2 448 014,92	—			

2. Характеристики здания, сооружения, объекта незавершенного строительства с кадастровым номером (обозначением) 49:01:020103:34

№ п/п	Наименование характеристики	Значение характеристики
1	2	3
1	Вид объекта недвижимости	Здание
2	Ранее присвоенный государственный учетный номер здания, сооружения, объекта незавершенного строительства (кадастровый, инвентарный или условный номер)	—
3	Кадастровый номер земельного участка (земельных участков), в границах которого (которых) расположено здание, сооружение, объект незавершенного строительства	49:01:020103:30
4	Номер кадастрового квартала (кадастровых кварталов), в пределах которого (которых) расположено здание, сооружение, объекта незавершенного строительства	49:01:020103
5	Адрес здания, сооружения, объекта незавершенного строительства	685910, Магаданская обл, Городской округ Ольский, Ола пгт, Ленина ул, Домовладение 95
	Местоположение здания, сооружения, объекта незавершенного строительства	—
	Дополнительные сведения о местоположении	—
6	Иные сведения	—

1. Сведения о характерных точках контура

вид объекта недвижимости (здание, сооружение, объект незавершенного строительства)

кадастровый номер (обозначение) 49:01:020103:35

Зона № 2

Номер контура	Номера характерных точек контура	Существующие			Уточненные			Метод определения координат	Средняя квадратическая погрешность определения координат характерной точки (Mt), м	Формулы, примененные для расчета средней квадратической погрешности определения координат характерной точки (Mt), м
		координаты, м		R, м	координаты, м		R, м			
		X	Y		X	Y				
1	2	3	4	5	6	7	8	9	10	11
—	н340	—	—	—	395 747,70	2 448 066,94	—	Аналитический метод	0,10	$\sqrt{(0,05^2 + 0,05^2)}$

1	2	3	4	5	6	7	8	9	10	11
—	н350	—	—	—	395 751,35	2 448 068,22	—	Аналитический метод	0,10	$\sqrt{(0,05^2 + 0,05^2)}$
	н360	—	—	—	395 749,67	2 448 072,85	—			
	н370	—	—	—	395 739,70	2 448 069,49	—			
	н380	—	—	—	395 741,43	2 448 064,92	—			
	н390	—	—	—	395 745,09	2 448 066,17	—			
	н400	—	—	—	395 745,97	2 448 063,45	—			
	н410	—	—	—	395 748,49	2 448 064,33	—			
	н340	—	—	—	395 747,70	2 448 066,94	—			

2. Характеристики здания, сооружения, объекта незавершенного строительства с кадастровым номером (обозначением) 49:01:020103:35

№ п/п	Наименование характеристики	Значение характеристики
1	2	3
1	Вид объекта недвижимости	Здание
2	Ранее присвоенный государственный учетный номер здания, сооружения, объекта незавершенного строительства (кадастровый, инвентарный или условный номер)	—
3	Кадастровый номер земельного участка (земельных участков), в границах которого (которых) расположено здание, сооружение, объект незавершенного строительства	49:01:020103:4
4	Номер кадастрового квартала (кадастровых кварталов), в пределах которого (которых) расположено здание, сооружение, объекта незавершенного строительства	49:01:020103
5	Адрес здания, сооружения, объекта незавершенного строительства	685910, Магаданская обл, Городской округ Ольский, Ола поселок городского типа, Советская ул, Владение 100
	Местоположение здания, сооружения, объекта незавершенного строительства	—
	Дополнительные сведения о местоположении	—
6	Иные сведения	—

1. Сведения о характерных точках контура

вид объекта недвижимости (здание, сооружение, объект незавершенного строительства)

кадастровый номер (обозначение) 49:01:020103:36

Зона № 2

Номер контура	Номера характерных точек контура	Существующие			Уточненные			Метод определения координат	Средняя квадратическая погрешность определения координат характерной точки (Mt), м	Формулы, примененные для расчета средней квадратической погрешности определения координат характерной точки (Mt), м
		координаты, м		R, м	координаты, м		R, м			
		X	Y		X	Y				
1	2	3	4	5	6	7	8	9	10	11
—	н420	—	—	—	395 385,80	2 447 901,18	—	Аналитический метод	0,10	$\sqrt{(0,05^2 + 0,05^2)}$
	н430	—	—	—	395 379,53	2 447 898,73	—			
	н440	—	—	—	395 377,78	2 447 902,91	—			
	н450	—	—	—	395 380,45	2 447 904,08	—			
	н460	—	—	—	395 379,41	2 447 906,89	—			
	н470	—	—	—	395 385,45	2 447 909,17	—			
	н480	—	—	—	395 384,80	2 447 911,21	—			
	н490	—	—	—	395 388,20	2 447 912,40	—			
	н500	—	—	—	395 391,40	2 447 903,83	—			
	н510	—	—	—	395 390,69	2 447 903,59	—			
	н520	—	—	—	395 391,45	2 447 901,65	—			
	н530	—	—	—	395 389,52	2 447 900,84	—			
	н540	—	—	—	395 389,71	2 447 900,36	—			
	н550	—	—	—	395 386,64	2 447 899,15	—			
н420	—	—	—	395 385,80	2 447 901,18	—				

2. Характеристики здания, сооружения, объекта незавершенного строительства с кадастровым номером (обозначением) 49:01:020103:36

№ п/п	Наименование характеристики	Значение характеристики
1	2	3
1	Вид объекта недвижимости	Здание

1	2	3
2	Ранее присвоенный государственный учетный номер здания, сооружения, объекта незавершенного строительства (кадастровый, инвентарный или условный номер)	—
3	Кадастровый номер земельного участка (земельных участков), в границах которого (которых) расположено здание, сооружение, объект незавершенного строительства	49:01:020103:5
4	Номер кадастрового квартала (кадастровых кварталов), в пределах которого (которых) расположено здание, сооружение, объекта незавершенного строительства	49:01:020103
5	Адрес здания, сооружения, объекта незавершенного строительства	685910, Магаданская обл, Городской округ Ольский, Ола пгт, Советская ул, Домовладение 76
	Местоположение здания, сооружения, объекта незавершенного строительства	—
	Дополнительные сведения о местоположении	—
6	Иные сведения	—

1. Сведения о характерных точках контура

вид объекта недвижимости (здание, сооружение, объект незавершенного строительства)

кадастровый номер (обозначение) 49:01:020103:37

Зона № 2

Номер контура	Номера характерных точек контура	Существующие			Уточненные			Метод определения координат	Средняя квадратическая погрешность определения координат характерной точки (Mt), м	Формулы, примененные для расчета средней квадратической погрешности определения координат характерной точки (Mt), м
		координаты, м		R, м	координаты, м		R, м			
		X	Y		X	Y				
1	2	3	4	5	6	7	8	9	10	11
—	н560	—	—	—	395 418,37	2 447 912,73	—	Аналитический метод	0,10	$\sqrt{(0,05^2 + 0,05^2)}$
	н570	—	—	—	395 413,83	2 447 923,28	—			
	н580	—	—	—	395 402,95	2 447 918,54	—			
	н590	—	—	—	395 406,68	2 447 909,67	—			
	н600	—	—	—	395 412,76	2 447 912,26	—			
	н610	—	—	—	395 413,51	2 447 910,56	—			

1	2	3	4	5	6	7	8	9	10	11
—	н56О	—	—	—	395 418,37	2 447 912,73	—	Аналитический метод	0,10	$\sqrt{(0,05^2 + 0,05^2)}$

2. Характеристики здания, сооружения, объекта незавершенного строительства с кадастровым номером (обозначением) 49:01:020103:37

№ п/п	Наименование характеристики	Значение характеристики
1	2	3
1	Вид объекта недвижимости	Здание
2	Ранее присвоенный государственный учетный номер здания, сооружения, объекта незавершенного строительства (кадастровый, инвентарный или условный номер)	—
3	Кадастровый номер земельного участка (земельных участков), в границах которого (которых) расположено здание, сооружение, объект незавершенного строительства	49:01:020103:6
4	Номер кадастрового квартала (кадастровых кварталов), в пределах которого (которых) расположено здание, сооружение, объекта незавершенного строительства	49:01:020103
5	Адрес здания, сооружения, объекта незавершенного строительства	685910, Магаданская обл, Городской округ Ольский, Ола пгт, Советская ул, Домовладение 78
	Местоположение здания, сооружения, объекта незавершенного строительства	—
	Дополнительные сведения о местоположении	—
6	Иные сведения	—

1. Сведения о характерных точках контура

вид объекта недвижимости (здание, сооружение, объект незавершенного строительства)

кадастровый номер (обозначение) 49:01:020103:38

Зона № 2

Номер контура	Номера характерных точек контура	Существующие			Уточненные			Метод определения координат	Средняя квадратическая погрешность определения координат характерной точки (Mt), м	Формулы, примененные для расчета средней квадратической погрешности определения координат характерной точки (Mt), м
		координаты, м		R, м	координаты, м		R, м			
		X	Y		X	Y				
1	2	3	4	5	6	7	8	9	10	11
—	н62О	—	—	—	395 447,43	2 447 924,80	—	Аналитический метод	0,10	$\sqrt{(0,05^2 + 0,05^2)}$
	н63О	—	—	—	395 442,97	2 447 933,96	—			

1	2	3	4	5	6	7	8	9	10	11
—	н64О	—	—	—	395 434,16	2 447 930,00	—	Аналитический метод	0,10	$\sqrt{(0,05^2 + 0,05^2)}$
	н65О	—	—	—	395 437,27	2 447 922,50	—			
	н66О	—	—	—	395 443,71	2 447 925,27	—			
	н67О	—	—	—	395 444,53	2 447 923,50	—			
	н62О	—	—	—	395 447,43	2 447 924,80	—			

2. Характеристики здания, сооружения, объекта незавершенного строительства с кадастровым номером (обозначением) 49:01:020103:38

№ п/п	Наименование характеристики	Значение характеристики
1	2	3
1	Вид объекта недвижимости	Здание
2	Ранее присвоенный государственный учетный номер здания, сооружения, объекта незавершенного строительства (кадастровый, инвентарный или условный номер)	—
3	Кадастровый номер земельного участка (земельных участков), в границах которого (которых) расположено здание, сооружение, объект незавершенного строительства	49:01:020103:7
4	Номер кадастрового квартала (кадастровых кварталов), в пределах которого (которых) расположено здание, сооружение, объекта незавершенного строительства	49:01:020103
5	Адрес здания, сооружения, объекта незавершенного строительства	685910, Магаданская обл, Городской округ Ольский, Ола пгт, Советская ул, Домовладение 80
	Местоположение здания, сооружения, объекта незавершенного строительства	—
	Дополнительные сведения о местоположении	—
6	Иные сведения	—

1. Сведения о характерных точках контура

вид объекта недвижимости (здание, сооружение, объект незавершенного строительства)

кадастровый номер (обозначение) 49:01:020103:39

Зона № 2

Номер контура	Номера характерных точек контура	Существующие			Уточненные			Метод определения координат	Средняя квадратическая погрешность определения координат характерной точки (Mt), м	Формулы, примененные для расчета средней квадратической погрешности определения координат характерной точки (Mt), м
		координаты, м		R, м	координаты, м		R, м			
		X	Y		X	Y				
1	2	3	4	5	6	7	8	9	10	11
—	н68О	—	—	—	395 481,17	2 447 937,48	—	Аналитический метод	0,10	$\sqrt{(0,05^2 + 0,05^2)}$
	н69О	—	—	—	395 476,38	2 447 949,48	—			
	н70О	—	—	—	395 487,58	2 447 953,98	—			
	н71О	—	—	—	395 491,71	2 447 944,36	—			
	н72О	—	—	—	395 490,06	2 447 943,61	—			
	н73О	—	—	—	395 491,03	2 447 941,04	—			
	н68О	—	—	—	395 481,17	2 447 937,48	—			

2. Характеристики здания, сооружения, объекта незавершенного строительства с кадастровым номером (обозначением) 49:01:020103:39

№ п/п	Наименование характеристики	Значение характеристики
1	2	3
1	Вид объекта недвижимости	Здание
2	Ранее присвоенный государственный учетный номер здания, сооружения, объекта незавершенного строительства (кадастровый, инвентарный или условный номер)	—
3	Кадастровый номер земельного участка (земельных участков), в границах которого (которых) расположено здание, сооружение, объект незавершенного строительства	49:01:020103:20
4	Номер кадастрового квартала (кадастровых кварталов), в пределах которого (которых) расположено здание, сооружение, объекта незавершенного строительства	49:01:020103

1	2	3
5	Адрес здания, сооружения, объекта незавершенного строительства	685910, Магаданская обл, Городской округ Ольский, Ола пгт, Советская ул, Домовладение 84
	Местоположение здания, сооружения, объекта незавершенного строительства	—
	Дополнительные сведения о местоположении	—
6	Иные сведения	—

1. Сведения о характерных точках контура

вид объекта недвижимости (здание, сооружение, объект незавершенного строительства)

кадастровый номер (обозначение) 49:01:020103:40

Зона № 2

Номер контура	Номера характерных точек контура	Существующие			Уточненные			Метод определения координат	Средняя квадратическая погрешность определения координат характерной точки (Mt), м	Формулы, примененные для расчета средней квадратической погрешности определения координат характерной точки (Mt), м
		координаты, м		R, м	координаты, м		R, м			
		X	Y		X	Y				
1	2	3	4	5	6	7	8	9	10	11
—	н740	—	—	—	395 531,30	2 447 958,28	—	Аналитический метод	0,10	$\sqrt{(0,05^2 + 0,05^2)}$
	н750	—	—	—	395 528,27	2 447 965,65	—			
	н760	—	—	—	395 540,44	2 447 971,09	—			
	н770	—	—	—	395 543,82	2 447 963,56	—			
	н740	—	—	—	395 531,30	2 447 958,28	—			

2. Характеристики здания, сооружения, объекта незавершенного строительства с кадастровым номером (обозначением) 49:01:020103:40

№ п/п	Наименование характеристики	Значение характеристики
1	2	3
1	Вид объекта недвижимости	Здание
2	Ранее присвоенный государственный учетный номер здания, сооружения, объекта незавершенного строительства (кадастровый, инвентарный или условный номер)	—
3	Кадастровый номер земельного участка (земельных участков), в границах которого (которых) расположено здание, сооружение, объект незавершенного строительства	49:01:020103:23

1	2	3
4	Номер кадастрового квартала (кадастровых кварталов), в пределах которого (которых) расположено здание, сооружение, объекта незавершенного строительства	49:01:020103
5	Адрес здания, сооружения, объекта незавершенного строительства	685910, Магаданская обл, Городской округ Ольский, Ола пгт, Советская ул, Домовладение 86
	Местоположение здания, сооружения, объекта незавершенного строительства	—
	Дополнительные сведения о местоположении	—
6	Иные сведения	—

1. Сведения о характерных точках контура

вид объекта недвижимости (здание, сооружение, объект незавершенного строительства)

кадастровый номер (обозначение) 49:01:020103:41

Зона № 2

Номер контура	Номера характерных точек контура	Существующие			Уточненные			Метод определения координат	Средняя квадратическая погрешность определения координат характерной точки (Mt), м	Формулы, примененные для расчета средней квадратической погрешности определения координат характерной точки (Mt), м
		координаты, м		R, м	координаты, м		R, м			
		X	Y		X	Y				
1	2	3	4	5	6	7	8	9	10	11
—	н780	—	—	—	395 599,60	2 447 986,75	—	Аналитический метод	0,10	$\sqrt{(0,05^2 + 0,05^2)}$
	н790	—	—	—	395 595,84	2 447 995,72	—			
	н800	—	—	—	395 588,81	2 447 992,83	—			
	н810	—	—	—	395 590,32	2 447 989,08	—			
	н820	—	—	—	395 592,16	2 447 989,84	—			
	н830	—	—	—	395 594,27	2 447 984,55	—			
	н780	—	—	—	395 599,60	2 447 986,75	—			

2. Характеристики здания, сооружения, объекта незавершенного строительства с кадастровым номером (обозначением) 49:01:020103:41

№ п/п	Наименование характеристики	Значение характеристики
1	2	3
1	Вид объекта недвижимости	Здание

1	2	3
2	Ранее присвоенный государственный учетный номер здания, сооружения, объекта незавершенного строительства (кадастровый, инвентарный или условный номер)	—
3	Кадастровый номер земельного участка (земельных участков), в границах которого (которых) расположено здание, сооружение, объект незавершенного строительства	49:01:020103:9
4	Номер кадастрового квартала (кадастровых кварталов), в пределах которого (которых) расположено здание, сооружение, объекта незавершенного строительства	49:01:020103
5	Адрес здания, сооружения, объекта незавершенного строительства	685910, Магаданская обл, Городской округ Ольский, Ола поселок городского типа,, Советская ул, Домовладение 90
	Местоположение здания, сооружения, объекта незавершенного строительства	—
	Дополнительные сведения о местоположении	—
6	Иные сведения	—

1. Сведения о характерных точках контура

вид объекта недвижимости (здание, сооружение, объект незавершенного строительства)

кадастровый номер (обозначение) 49:01:020103:42

Зона № 2

Номер контура	Номера характерных точек контура	Существующие			Уточненные			Метод определения координат	Средняя квадратическая погрешность определения координат характерной точки (Mt), м	Формулы, примененные для расчета средней квадратической погрешности определения координат характерной точки (Mt), м
		координаты, м		R, м	координаты, м		R, м			
		X	Y		X	Y				
1	2	3	4	5	6	7	8	9	10	11
—	н840	—	—	—	395 691,98	2 448 023,59	—	Аналитический метод	0,10	$\sqrt{(0,05^2 + 0,05^2)}$
	н850	—	—	—	395 690,74	2 448 026,94	—			
	н860	—	—	—	395 694,19	2 448 028,27	—			
	н870	—	—	—	395 692,58	2 448 032,79	—			
	н880	—	—	—	395 678,62	2 448 027,40	—			
	н890	—	—	—	395 680,02	2 448 023,72	—			

1	2	3	4	5	6	7	8	9	10	11
—	н92О	—	—	—	395 717,25	2 448 033,81	—	Аналитический метод	0,10	$\sqrt{(0,05^2 + 0,05^2)}$
	н93О	—	—	—	395 713,76	2 448 042,55	—			
	н94О	—	—	—	395 726,23	2 448 047,12	—			
	н95О	—	—	—	395 730,21	2 448 037,10	—			
	н96О	—	—	—	395 727,66	2 448 036,17	—			
	н97О	—	—	—	395 727,10	2 448 037,53	—			
	н92О	—	—	—	395 717,25	2 448 033,81	—			

2. Характеристики здания, сооружения, объекта незавершенного строительства с кадастровым номером (обозначением) 49:01:020103:43

№ п/п	Наименование характеристики	Значение характеристики
1	2	3
1	Вид объекта недвижимости	Здание
2	Ранее присвоенный государственный учетный номер здания, сооружения, объекта незавершенного строительства (кадастровый, инвентарный или условный номер)	—
3	Кадастровый номер земельного участка (земельных участков), в границах которого (которых) расположено здание, сооружение, объект незавершенного строительства	49:01:020103:11
4	Номер кадастрового квартала (кадастровых кварталов), в пределах которого (которых) расположено здание, сооружение, объекта незавершенного строительства	49:01:020103
5	Адрес здания, сооружения, объекта незавершенного строительства	685910, Магаданская обл, Городской округ Ольский, Ола поселок городского типа, Советская ул, Домовладение 98
	Местоположение здания, сооружения, объекта незавершенного строительства	—
	Дополнительные сведения о местоположении	—
6	Иные сведения	—

1. Сведения о характерных точках контура

вид объекта недвижимости (здание, сооружение, объект незавершенного строительства)

кадастровый номер (обозначение) 49:01:020103:44

Зона № 2

Номер контура	Номера характерных точек контура	Существующие			Уточненные			Метод определения координат	Средняя квадратическая погрешность определения координат характерной точки (Mt), м	Формулы, примененные для расчета средней квадратической погрешности определения координат характерной точки (Mt), м
		координаты, м		R, м	координаты, м		R, м			
		X	Y		X	Y				
1	2	3	4	5	6	7	8	9	10	11
—	н98О	—	—	—	395 623,42	2 447 996,08	—	Аналитический метод	0,10	$\sqrt{(0,05^2 + 0,05^2)}$
	н99О	—	—	—	395 629,11	2 447 998,30	—			
	н100О	—	—	—	395 624,63	2 448 009,79	—			
	н101О	—	—	—	395 618,86	2 448 007,41	—			
	н98О	—	—	—	395 623,42	2 447 996,08	—			

2. Характеристики здания, сооружения, объекта незавершенного строительства с кадастровым номером (обозначением) 49:01:020103:44

№ п/п	Наименование характеристики	Значение характеристики
1	2	3
1	Вид объекта недвижимости	Здание
2	Ранее присвоенный государственный учетный номер здания, сооружения, объекта незавершенного строительства (кадастровый, инвентарный или условный номер)	—
3	Кадастровый номер земельного участка (земельных участков), в границах которого (которых) расположено здание, сооружение, объект незавершенного строительства	49:01:020103:26
4	Номер кадастрового квартала (кадастровых кварталов), в пределах которого (которых) расположено здание, сооружение, объекта незавершенного строительства	49:01:020103

1	2	3
5	Адрес здания, сооружения, объекта незавершенного строительства	685910, Магаданская обл, Городской округ Ольский, Ола поселок городского типа, Советская ул, Домовладение 92
	Местоположение здания, сооружения, объекта незавершенного строительства	—
	Дополнительные сведения о местоположении	—
6	Иные сведения	—

1. Сведения о характерных точках контура

вид объекта недвижимости (здание, сооружение, объект незавершенного строительства)

кадастровый номер (обозначение) 49:01:020103:45

Зона № 2

Номер контура	Номера характерных точек контура	Существующие			Уточненные			Метод определения координат	Средняя квадратическая погрешность определения координат характерной точки (Mt), м	Формулы, примененные для расчета средней квадратической погрешности определения координат характерной точки (Mt), м
		координаты, м		R, м	координаты, м		R, м			
		X	Y		X	Y				
1	2	3	4	5	6	7	8	9	10	11
—	н102О	—	—	—	395 461,74	2 447 930,91	—	Аналитический метод	0,10	$\sqrt{(0,05^2 + 0,05^2)}$
	н103О	—	—	—	395 461,03	2 447 932,73	—			
	н104О	—	—	—	395 467,17	2 447 935,18	—			
	н105О	—	—	—	395 464,34	2 447 942,45	—			
	н106О	—	—	—	395 455,98	2 447 939,09	—			
	н107О	—	—	—	395 459,37	2 447 930,02	—			
	н102О	—	—	—	395 461,74	2 447 930,91	—			

2. Характеристики здания, сооружения, объекта незавершенного строительства с кадастровым номером (обозначением) 49:01:020103:45

№ п/п	Наименование характеристики	Значение характеристики
1	2	3
1	Вид объекта недвижимости	Здание
2	Ранее присвоенный государственный учетный номер здания, сооружения, объекта незавершенного строительства (кадастровый, инвентарный или условный номер)	—

1	2	3
3	Кадастровый номер земельного участка (земельных участков), в границах которого (которых) расположено здание, сооружение, объект незавершенного строительства	49:01:020103:27
4	Номер кадастрового квартала (кадастровых кварталов), в пределах которого (которых) расположено здание, сооружение, объекта незавершенного строительства	49:01:020103
5	Адрес здания, сооружения, объекта незавершенного строительства	685910, Магаданская обл, Городской округ Ольский, Ола поселок городского типа, Советская ул, Домовладение 82
	Местоположение здания, сооружения, объекта незавершенного строительства	—
	Дополнительные сведения о местоположении	—
6	Иные сведения	—

1. Сведения о характерных точках контура

вид объекта недвижимости (здание, сооружение, объект незавершенного строительства)

кадастровый номер (обозначение) 49:01:020103:47

Зона №		2								
Номер контура	Номера характерных точек контура	Существующие			Уточненные			Метод определения координат	Средняя квадратическая погрешность определения координат характерной точки (Mt), м	Формулы, примененные для расчета средней квадратической погрешности определения координат характерной точки (Mt), м
		координаты, м		R, м	координаты, м		R, м			
		X	Y	R, м	X	Y	R, м			
1	2	3	4	5	6	7	8	9	10	11
—	н1080	—	—	—	395 569,85	2 447 974,77	—	Аналитический метод	0,10	$\sqrt{(0,05^2 + 0,05^2)}$
	н1090	—	—	—	395 574,54	2 447 976,78	—			
	н1100	—	—	—	395 571,41	2 447 984,53	—			
	н1110	—	—	—	395 570,85	2 447 984,30	—			
	н1120	—	—	—	395 569,83	2 447 986,74	—			
	н1130	—	—	—	395 565,83	2 447 984,79	—			
	н1140	—	—	—	395 566,76	2 447 982,56	—			
н1150	—	—	—	395 565,08	2 447 981,85	—				

1	2	3	4	5	6	7	8	9	10	11
—	н1180	—	—	—	395 506,97	2 448 034,31	—	Аналитический метод	0,10	$\sqrt{(0,05^2 + 0,05^2)}$
	н1190	—	—	—	395 508,24	2 448 034,60	—			
	н1200	—	—	—	395 507,26	2 448 038,86	—			
	н1210	—	—	—	395 503,63	2 448 037,94	—			
	н1220	—	—	—	395 505,75	2 448 030,09	—			
	н1230	—	—	—	395 507,78	2 448 030,64	—			
	н1180	—	—	—	395 506,97	2 448 034,31	—			

2. Характеристики здания, сооружения, объекта незавершенного строительства с кадастровым номером (обозначением) 49:01:020103:48

№ п/п	Наименование характеристики	Значение характеристики
1	2	3
1	Вид объекта недвижимости	Здание
2	Ранее присвоенный государственный учетный номер здания, сооружения, объекта незавершенного строительства (кадастровый, инвентарный или условный номер)	—
3	Кадастровый номер земельного участка (земельных участков), в границах которого (которых) расположено здание, сооружение, объект незавершенного строительства	49:01:020103:21
4	Номер кадастрового квартала (кадастровых кварталов), в пределах которого (которых) расположено здание, сооружение, объекта незавершенного строительства	49:01:020103
5	Адрес здания, сооружения, объекта незавершенного строительства	685910, Магаданская обл, Городской округ Ольский, Ола поселок городского типа, Ленина ул, Домовладение 101
	Местоположение здания, сооружения, объекта незавершенного строительства	—
	Дополнительные сведения о местоположении	—
6	Иные сведения	—

1. Сведения о характерных точках контура

вид объекта недвижимости (здание, сооружение, объект незавершенного строительства)

кадастровый номер (обозначение) 49:01:020103:49

Зона № 2

Номер контура	Номера характерных точек контура	Существующие			Уточненные			Метод определения координат	Средняя квадратическая погрешность определения координат характерной точки (Mt), м	Формулы, примененные для расчета средней квадратической погрешности определения координат характерной точки (Mt), м
		координаты, м		R, м	координаты, м		R, м			
		X	Y		X	Y				
1	2	3	4	5	6	7	8	9	10	11
—	н1240	—	—	—	395 529,85	2 448 026,48	—	Аналитический метод	0,10	$\sqrt{(0,05^2 + 0,05^2)}$
	н1250	—	—	—	395 538,01	2 448 028,28	—			
	н1260	—	—	—	395 536,19	2 448 036,77	—			
	н1270	—	—	—	395 527,82	2 448 035,02	—			
	н1240	—	—	—	395 529,85	2 448 026,48	—			

2. Характеристики здания, сооружения, объекта незавершенного строительства с кадастровым номером (обозначением) 49:01:020103:49

№ п/п	Наименование характеристики	Значение характеристики
1	2	3
1	Вид объекта недвижимости	Здание
2	Ранее присвоенный государственный учетный номер здания, сооружения, объекта незавершенного строительства (кадастровый, инвентарный или условный номер)	—
3	Кадастровый номер земельного участка (земельных участков), в границах которого (которых) расположено здание, сооружение, объект незавершенного строительства	49:01:020103:2
4	Номер кадастрового квартала (кадастровых кварталов), в пределах которого (которых) расположено здание, сооружение, объекта незавершенного строительства	49:01:020103

1	2	3
5	Адрес здания, сооружения, объекта незавершенного строительства	685910, Магаданская обл, Городской округ Ольский, Ола поселок городского типа, Ленина ул, Домовладение 103
	Местоположение здания, сооружения, объекта незавершенного строительства	—
	Дополнительные сведения о местоположении	—
6	Иные сведения	—

1. Сведения о характерных точках контура

вид объекта недвижимости (здание, сооружение, объект незавершенного строительства)

кадастровый номер (обозначение) 49:01:020103:50

Зона № 2

Номер контура	Номера характерных точек контура	Существующие			Уточненные			Метод определения координат	Средняя квадратическая погрешность определения координат характерной точки (Mt), м	Формулы, примененные для расчета средней квадратической погрешности определения координат характерной точки (Mt), м
		координаты, м		R, м	координаты, м		R, м			
		X	Y		X	Y				
1	2	3	4	5	6	7	8	9	10	11
—	н1280	—	—	—	395 637,49	2 448 049,60	—	Аналитический метод	0,10	$\sqrt{(0,05^2 + 0,05^2)}$
	н1290	—	—	—	395 647,96	2 448 052,01	—			
	н1300	—	—	—	395 645,80	2 448 061,93	—			
	н1310	—	—	—	395 635,27	2 448 059,84	—			
	н1280	—	—	—	395 637,49	2 448 049,60	—			

2. Характеристики здания, сооружения, объекта незавершенного строительства с кадастровым номером (обозначением) 49:01:020103:50

№ п/п	Наименование характеристики	Значение характеристики
1	2	3
1	Вид объекта недвижимости	Здание
2	Ранее присвоенный государственный учетный номер здания, сооружения, объекта незавершенного строительства (кадастровый, инвентарный или условный номер)	—
3	Кадастровый номер земельного участка (земельных участков), в границах которого (которых) расположено здание, сооружение, объект незавершенного строительства	49:01:020103:12

1	2	3
4	Номер кадастрового квартала (кадастровых кварталов), в пределах которого (которых) расположено здание, сооружение, объекта незавершенного строительства	49:01:020103
5	Адрес здания, сооружения, объекта незавершенного строительства	685910, Магаданская обл, Городской округ Ольский, Ола поселок городского типа, Ленина ул, Домовладение 109
	Местоположение здания, сооружения, объекта незавершенного строительства	—
	Дополнительные сведения о местоположении	—
6	Иные сведения	—

1. Сведения о характерных точках контура

вид объекта недвижимости (здание, сооружение, объект незавершенного строительства)

кадастровый номер (обозначение) 49:01:020103:52

Зона № 2

Номер контура	Номера характерных точек контура	Существующие			Уточненные			Метод определения координат	Средняя квадратическая погрешность определения координат характерной точки (Mt), м	Формулы, примененные для расчета средней квадратической погрешности определения координат характерной точки (Mt), м
		координаты, м		R, м	координаты, м		R, м			
		X	Y		X	Y				
1	2	3	4	5	6	7	8	9	10	11
—	н1320	—	—	—	395 370,78	2 448 007,35	—	Аналитический метод	0,10	$\sqrt{(0,05^2 + 0,05^2)}$
	н1330	—	—	—	395 360,63	2 448 005,53	—			
	н1340	—	—	—	395 361,20	2 448 000,78	—			
	н1350	—	—	—	395 358,92	2 448 000,40	—			
	н1360	—	—	—	395 360,16	2 447 992,67	—			
	н1370	—	—	—	395 362,80	2 447 993,06	—			
	н1380	—	—	—	395 363,25	2 447 990,15	—			
	н1390	—	—	—	395 372,73	2 447 992,35	—			
	н1320	—	—	—	395 370,78	2 448 007,35	—			

2. Характеристики здания, сооружения, объекта незавершенного строительства с кадастровым номером (обозначением) 49:01:020103:52

№ п/п	Наименование характеристики	Значение характеристики
-------	-----------------------------	-------------------------

1	2	3
1	Вид объекта недвижимости	Здание
2	Ранее присвоенный государственный учетный номер здания, сооружения, объекта незавершенного строительства (кадастровый, инвентарный или условный номер)	—
3	Кадастровый номер земельного участка (земельных участков), в границах которого (которых) расположено здание, сооружение, объект незавершенного строительства	49:01:020103:16
4	Номер кадастрового квартала (кадастровых кварталов), в пределах которого (которых) расположено здание, сооружение, объекта незавершенного строительства	49:01:020103
5	Адрес здания, сооружения, объекта незавершенного строительства	685910, Магаданская обл, Городской округ Ольский, Ола поселок городского типа, Ленина ул, Домовладение 91
	Местоположение здания, сооружения, объекта незавершенного строительства	—
	Дополнительные сведения о местоположении	—
6	Иные сведения	—

1. Сведения о характерных точках контура

вид объекта недвижимости (здание, сооружение, объект незавершенного строительства)

кадастровый номер (обозначение) 49:01:020103:53

Зона № 2

Номер контура	Номера характерных точек контура	Существующие			Уточненные			Метод определения координат	Средняя квадратическая погрешность определения координат характерной точки (Mt), м	Формулы, примененные для расчета средней квадратической погрешности определения координат характерной точки (Mt), м
		координаты, м		R, м	координаты, м		R, м			
		X	Y		X	Y				
1	2	3	4	5	6	7	8	9	10	11
—	н1400	—	—	—	395 395,10	2 447 998,29	—	Аналитический метод	0,10	$\sqrt{(0,05^2 + 0,05^2)}$
	н1410	—	—	—	395 405,16	2 448 000,88	—			
	н1420	—	—	—	395 402,82	2 448 010,41	—			
	н1430	—	—	—	395 392,71	2 448 007,87	—			
	н1440	—	—	—	395 393,34	2 448 005,03	—			

1	2	3	4	5	6	7	8	9	10	11
—	н1450	—	—	—	395 392,05	2 448 004,67	—	Аналитический метод	0,10	$\sqrt{(0,05^2 + 0,05^2)}$
	н1460	—	—	—	395 392,73	2 448 001,89	—			
	н1470	—	—	—	395 394,03	2 448 002,24	—			
	н1400	—	—	—	395 395,10	2 447 998,29	—			

2. Характеристики здания, сооружения, объекта незавершенного строительства с кадастровым номером (обозначением) 49:01:020103:53

№ п/п	Наименование характеристики	Значение характеристики
1	2	3
1	Вид объекта недвижимости	Здание
2	Ранее присвоенный государственный учетный номер здания, сооружения, объекта незавершенного строительства (кадастровый, инвентарный или условный номер)	—
3	Кадастровый номер земельного участка (земельных участков), в границах которого (которых) расположено здание, сооружение, объект незавершенного строительства	49:01:020103:15
4	Номер кадастрового квартала (кадастровых кварталов), в пределах которого (которых) расположено здание, сооружение, объекта незавершенного строительства	49:01:020103
5	Адрес здания, сооружения, объекта незавершенного строительства	685910, Магаданская обл, Городской округ Ольский, Ола поселок городского типа, Ленина ул, Домовладение 93
	Местоположение здания, сооружения, объекта незавершенного строительства	—
	Дополнительные сведения о местоположении	—
6	Иные сведения	—

1. Сведения о характерных точках контура

вид объекта недвижимости (здание, сооружение, объект незавершенного строительства)

кадастровый номер (обозначение) 49:01:020103:54

Зона № 2

Номер контура	Номера характерных точек контура	Существующие			Уточненные			Метод определения координат	Средняя квадратическая погрешность определения координат характерной точки (Mt), м	Формулы, примененные для расчета средней квадратической погрешности определения координат характерной точки (Mt), м
		координаты, м		R, м	координаты, м		R, м			
		X	Y		X	Y				
1	2	3	4	5	6	7	8	9	10	11
—	н1480	—	—	—	395 456,10	2 448 009,66	—	Аналитический метод	0,10	$\sqrt{(0,05^2 + 0,05^2)}$
	н1490	—	—	—	395 449,12	2 448 008,34	—			
	н1500	—	—	—	395 447,14	2 448 017,93	—			
	н1510	—	—	—	395 449,29	2 448 018,37	—			
	н1520	—	—	—	395 448,73	2 448 021,10	—			
	н1530	—	—	—	395 450,76	2 448 021,43	—			
	н1540	—	—	—	395 450,62	2 448 022,18	—			
	н1550	—	—	—	395 453,53	2 448 022,64	—			
	н1480	—	—	—	395 456,10	2 448 009,66	—			

2. Характеристики здания, сооружения, объекта незавершенного строительства с кадастровым номером (обозначением) 49:01:020103:54

№ п/п	Наименование характеристики	Значение характеристики
1	2	3
1	Вид объекта недвижимости	Здание
2	Ранее присвоенный государственный учетный номер здания, сооружения, объекта незавершенного строительства (кадастровый, инвентарный или условный номер)	—
3	Кадастровый номер земельного участка (земельных участков), в границах которого (которых) расположено здание, сооружение, объект незавершенного строительства	49:01:020103:14

1	2	3
4	Номер кадастрового квартала (кадастровых кварталов), в пределах которого (которых) расположено здание, сооружение, объекта незавершенного строительства	49:01:020103
5	Адрес здания, сооружения, объекта незавершенного строительства	685910, Магаданская обл, Городской округ Ольский, Ола поселок городского типа, Ленина ул, Домовладение 97
	Местоположение здания, сооружения, объекта незавершенного строительства	—
	Дополнительные сведения о местоположении	—
6	Иные сведения	—

1. Сведения о характерных точках контура

вид объекта недвижимости (здание, сооружение, объект незавершенного строительства)

кадастровый номер (обозначение) 49:01:020103:55

Зона № 2

Номер контура	Номера характерных точек контура	Существующие			Уточненные			Метод определения координат	Средняя квадратическая погрешность определения координат характерной точки (Mt), м	Формулы, примененные для расчета средней квадратической погрешности определения координат характерной точки (Mt), м
		координаты, м		R, м	координаты, м		R, м			
		X	Y		X	Y				
1	2	3	4	5	6	7	8	9	10	11
—	н156О	—	—	—	395 481,45	2 448 019,67	—	Аналитический метод	0,10	$\sqrt{(0,05^2 + 0,05^2)}$
	н157О	—	—	—	395 480,44	2 448 024,09	—			
	н158О	—	—	—	395 472,14	2 448 022,21	—			
	н159О	—	—	—	395 473,14	2 448 017,78	—			
	н156О	—	—	—	395 481,45	2 448 019,67	—			

2. Характеристики здания, сооружения, объекта незавершенного строительства с кадастровым номером (обозначением) 49:01:020103:55

№ п/п	Наименование характеристики	Значение характеристики
1	2	3
1	Вид объекта недвижимости	Здание
2	Ранее присвоенный государственный учетный номер здания, сооружения, объекта незавершенного строительства (кадастровый, инвентарный или условный номер)	—

1	2	3
3	Кадастровый номер земельного участка (земельных участков), в границах которого (которых) расположено здание, сооружение, объект незавершенного строительства	49:01:020103:1
4	Номер кадастрового квартала (кадастровых кварталов), в пределах которого (которых) расположено здание, сооружение, объекта незавершенного строительства	49:01:020103
5	Адрес здания, сооружения, объекта незавершенного строительства	685910, Магаданская обл, Городской округ Ольский, Ола поселок городского типа, Ленина ул, Домовладение 99
	Местоположение здания, сооружения, объекта незавершенного строительства	—
	Дополнительные сведения о местоположении	—
6	Иные сведения	—

1. Сведения о характерных точках контура

вид объекта недвижимости (здание, сооружение, объект незавершенного строительства)

кадастровый номер (обозначение) 49:01:020103:56

Зона № 2

Номер контура	Номера характерных точек контура	Существующие			Уточненные			Метод определения координат	Средняя квадратическая погрешность определения координат характерной точки (Mt), м	Формулы, примененные для расчета средней квадратической погрешности определения координат характерной точки (Mt), м
		координаты, м		R, м	координаты, м		R, м			
		X	Y		X	Y				
1	2	3	4	5	6	7	8	9	10	11
—	н1600	—	—	—	395 392,31	2 447 946,35	—	Аналитический метод	0,10	$\sqrt{(0,05^2 + 0,05^2)}$
	н1610	—	—	—	395 390,16	2 447 954,47	—			
	н1620	—	—	—	395 376,75	2 447 951,09	—			
	н1630	—	—	—	395 378,87	2 447 942,75	—			
	н1600	—	—	—	395 392,31	2 447 946,35	—			

2. Характеристики здания, сооружения, объекта незавершенного строительства с кадастровым номером (обозначением) 49:01:020103:56

№ п/п	Наименование характеристики	Значение характеристики
1	2	3
1	Вид объекта недвижимости	Здание

1	2	3
2	Ранее присвоенный государственный учетный номер здания, сооружения, объекта незавершенного строительства (кадастровый, инвентарный или условный номер)	—
3	Кадастровый номер земельного участка (земельных участков), в границах которого (которых) расположено здание, сооружение, объект незавершенного строительства	49:01:020103:22
4	Номер кадастрового квартала (кадастровых кварталов), в пределах которого (которых) расположено здание, сооружение, объекта незавершенного строительства	49:01:020103
5	Адрес здания, сооружения, объекта незавершенного строительства	685910, Магаданская обл, Городской округ Ольский, Ола поселок городского типа, Ленина ул, Домовладение 89-а
	Местоположение здания, сооружения, объекта незавершенного строительства	—
	Дополнительные сведения о местоположении	—
6	Иные сведения	—

1. Сведения о характерных точках контура

вид объекта недвижимости (здание, сооружение, объект незавершенного строительства)

кадастровый номер (обозначение) 49:01:020103:57

Зона № 2

Номер контура	Номера характерных точек контура	Существующие			Уточненные			Метод определения координат	Средняя квадратическая погрешность определения координат характерной точки (Mt), м	Формулы, примененные для расчета средней квадратической погрешности определения координат характерной точки (Mt), м
		координаты, м		R, м	координаты, м		R, м			
		X	Y		X	Y				
1	2	3	4	5	6	7	8	9	10	11
—	н1640	—	—	—	395 378,29	2 447 968,29	—	Аналитический метод	0,10	$\sqrt{(0,05^2 + 0,05^2)}$
	н1650	—	—	—	395 368,34	2 447 965,82	—			
	н1660	—	—	—	395 365,45	2 447 977,47	—			
	н1670	—	—	—	395 375,22	2 447 979,93	—			
	н1640	—	—	—	395 378,29	2 447 968,29	—			

2. Характеристики здания, сооружения, объекта незавершенного строительства с кадастровым номером (обозначением) 49:01:020103:57		
№ п/п	Наименование характеристики	Значение характеристики
1	2	3
1	Вид объекта недвижимости	Здание
2	Ранее присвоенный государственный учетный номер здания, сооружения, объекта незавершенного строительства (кадастровый, инвентарный или условный номер)	—
3	Кадастровый номер земельного участка (земельных участков), в границах которого (которых) расположено здание, сооружение, объект незавершенного строительства	49:01:020103:17
4	Номер кадастрового квартала (кадастровых кварталов), в пределах которого (которых) расположено здание, сооружение, объекта незавершенного строительства	49:01:020103
5	Адрес здания, сооружения, объекта незавершенного строительства	685910, Магаданская обл, Городской округ Ольский, Ола поселок городского типа, Ленина ул, Домовладение 91-а
	Местоположение здания, сооружения, объекта незавершенного строительства	—
	Дополнительные сведения о местоположении	—
6	Иные сведения	—

1. Сведения о характерных точках контура

вид объекта недвижимости (здание, сооружение, объект незавершенного строительства) _____

кадастровый номер (обозначение) 49:01:020103:58

Зона № _____ 2 _____

Номер контура	Номера характерных точек контура	Существующие			Уточненные			Метод определения координат	Средняя квадратическая погрешность определения координат характерной точки (Mt), м	Формулы, примененные для расчета средней квадратической погрешности определения координат характерной точки (Mt), м
		координаты, м		R, м	координаты, м		R, м			
		X	Y		X	Y				
1	2	3	4	5	6	7	8	9	10	11
—	n168O	—	—	—	395 595,09	2 448 035,37	—	Аналитический метод	0,10	$\sqrt{(0,05^2 + 0,05^2)}$
	n169O	—	—	—	395 594,41	2 448 037,71	—			
	n170O	—	—	—	395 592,24	2 448 037,16	—			

1	2	3	4	5	6	7	8	9	10	11
—	н1710	—	—	—	395 590,90	2 448 042,34	—	Аналитический метод	0,10	$\sqrt{(0,05^2 + 0,05^2)}$
	н1720	—	—	—	395 592,81	2 448 042,88	—			
	н1730	—	—	—	395 591,52	2 448 048,50	—			
	н1740	—	—	—	395 600,12	2 448 050,30	—			
	н1750	—	—	—	395 601,37	2 448 044,11	—			
	н1760	—	—	—	395 600,38	2 448 043,91	—			
	н1770	—	—	—	395 600,94	2 448 041,37	—			
	н1780	—	—	—	395 599,56	2 448 041,00	—			
	н1790	—	—	—	395 600,59	2 448 036,61	—			
	н1680	—	—	—	395 595,09	2 448 035,37	—			

2. Характеристики здания, сооружения, объекта незавершенного строительства с кадастровым номером (обозначением) 49:01:020103:58

№ п/п	Наименование характеристики	Значение характеристики
1	2	3
1	Вид объекта недвижимости	Здание
2	Ранее присвоенный государственный учетный номер здания, сооружения, объекта незавершенного строительства (кадастровый, инвентарный или условный номер)	—
3	Кадастровый номер земельного участка (земельных участков), в границах которого (которых) расположено здание, сооружение, объект незавершенного строительства	49:01:020103:13
4	Номер кадастрового квартала (кадастровых кварталов), в пределах которого (которых) расположено здание, сооружение, объекта незавершенного строительства	49:01:020103
5	Адрес здания, сооружения, объекта незавершенного строительства	685910, Магаданская обл, Городской округ Ольский, Ола поселок городского типа, Ленина ул, Домовладение 107
	Местоположение здания, сооружения, объекта незавершенного строительства	—
	Дополнительные сведения о местоположении	—
6	Иные сведения	—

**Сведения о зданиях, сооружениях, объектах незавершенного строительства,
необходимые для исправления кадастровых ошибок в сведениях об описании их местоположения**

1. Сведения о характерных точках контура здания, сооружения, объекта незавершенного строительства

с кадастровым номером _____

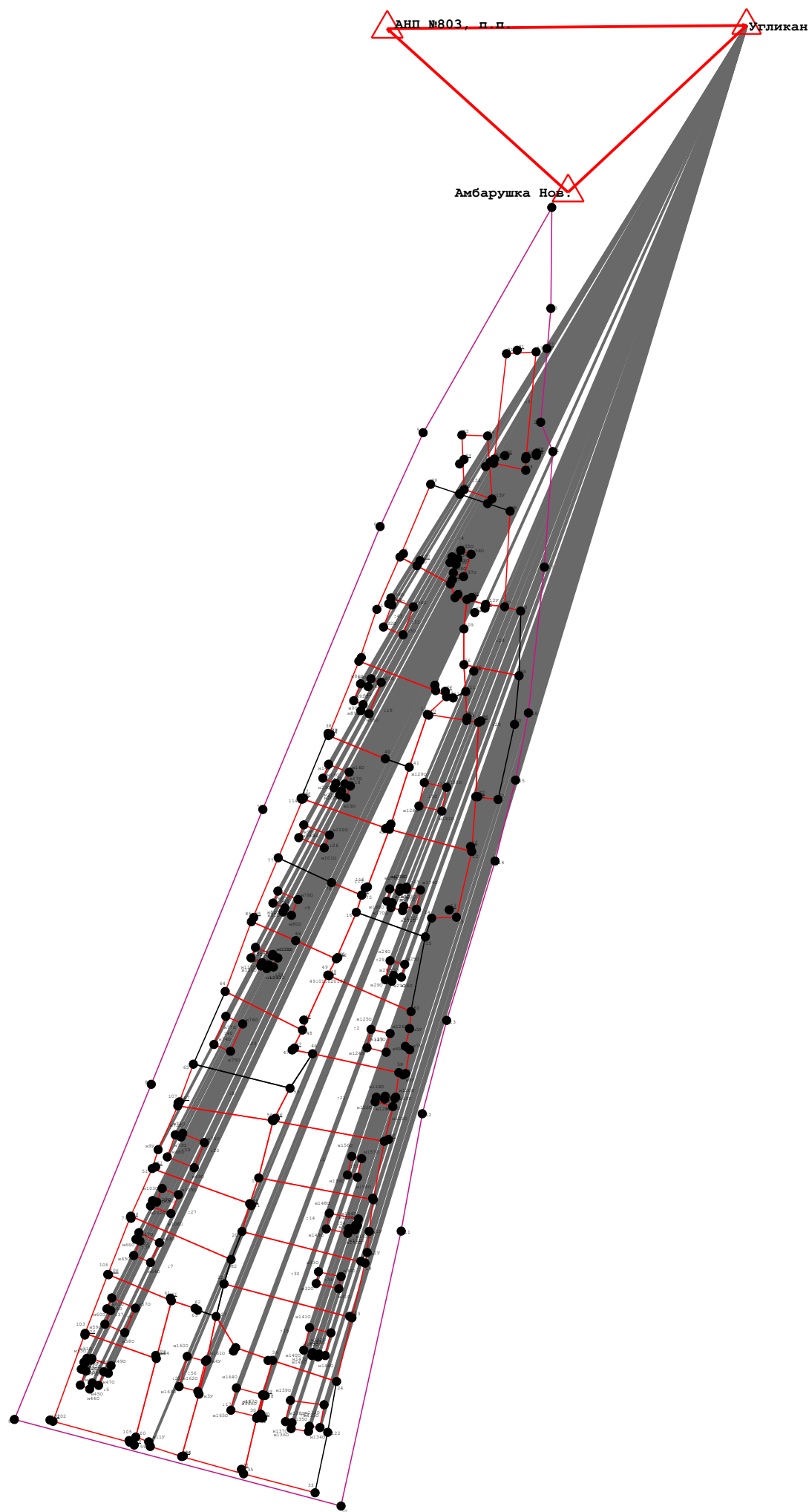
Зона № _____

Номер контура	Номера характерных точек контура	Существующие			Уточненные			Метод определения координат	Средняя квадратическая погрешность определения координат характерной точки (Mt), м	Формулы, примененные для расчета средней квадратической погрешности определения координат характерной точки (Mt), м
		координаты, м		R, м	координаты, м		R, м			
		X	Y		X	Y				
1	2	3	4	5	6	7	8	9	10	11




2. Иные сведения о здании, сооружении, объекте незавершенного строительства с кадастровым номером _____

1.

Схема геодезических построений



Условные обозначения:

-  - Направления геодезических построений при определении координат характерных точек границ земельного участка
-  н6 - Образующая точка, сведения о которой позволяют однозначно определить ее местоположение
-  - Пункт Государственной геодезической сети



Масштаб 1:500

- Условные обозначения:
- Земельный участок, размеры которого могут быть переданы в масштабе редукции графической части
 - Виды обрабатываемых земель, сведения о которых достояны для передачи в местное звено
 - Н 620 - Обременение точки в границе объекта капитального строительства
 - Н 27У - Обременение точки в границе земельного участка
 - 2:3 - Кадастровый номер объекта недвижимости
 - Предварительная суммарная точка, сведения о которой позволяют однозначно определить ее местонахождение
 - 4 - Существующая точка, информация в ГИЗ сведения о которой позволяют однозначно определить ее местонахождение
 - Граница участка