КАРТА-ПЛАН ТЕРРИТОРИИ

49:10:070101

(номер кадастрового квартала (номера смежных кадастровых кварталов), являющегося (являющихся) территорией, на которой выполняются комплексные кадастровые работы)

Дата подготовки карты-плана территории **28 октября 2019 г.**

Пояснительная записка

1. Сведения о заказчике

КУМИ МО "ОЛЬСКИЙ ГОРОДСКОЙ ОКРУГ" (ОГРН: 1034900245720, ИНН: 4901006809)

(полное наименование органа местного самоуправления муниципального района или городского округа, органа исполнительной власти города федерального значения Москвы, Санкт-Петербурга или Севастополя, основной государственный регистрационный номер, идентификационный номер налогоплательщика)

–

(сведения об утверждении карты-плана территории)

2. Сведения о кадастровом инженере

Фамилия, имя, отчество (при наличии отчества): *Визер Татьяна Викторовна*

Страховой номер индивидуального лицевого счета: *06227614144*

Контактный телефон: *com.: +79241186642*

Адрес электронной почты и почтовый адрес, по которым осуществляется связь с кадастровым инженером: *vizertv@mail.ru*

Хабаровский край, Хабаровск г, Джамбула ул 16 дом кв 50

Наименование саморегулируемой организации кадастровых инженеров (СРО), членом которой является кадастровый инженер:

Ассоциация "ГКИ"

Номер регистрации в государственном реестре лиц, осуществляющих кадастровую деятельность: *12 658*

Сокращенное наименование юридического лица, если кадастровый инженер является работником юридического лица:

ООО "Террагор"

Фамилия, имя, отчество (при наличии отчества): *Визер Александр Геннадьевич*

Страховой номер индивидуального лицевого счета: *08272454674*

Контактный телефон: *8-999-794-39-07*

Адрес электронной почты и почтовый адрес, по которым осуществляется связь с кадастровым инженером: *vizerag@mail.ru*

680038, г. Хабаровск, ул. Джамбула, д. 16 кв. 50

Наименование саморегулируемой организации кадастровых инженеров (СРО), членом которой является кадастровый инженер:

Ассоциация "ГКИ"

Номер регистрации в государственном реестре лиц, осуществляющих кадастровую деятельность: *9 859*

Сокращенное наименование юридического лица, если кадастровый инженер является работником юридического лица:
ООО "Террагор"

3. Основания выполнения комплексных кадастровых работ

№ 3490100680919000001, от 27 июля 2019 г., выдан (составлен) КУМИ МО ОЛА

(наименование и реквизиты государственного или муниципального контракта на выполнение комплексных кадастровых работ)

4. Перечень документов, использованных при подготовке карты-плана территории

№ п/п	Наименование документа	Реквизиты документа
1	2	3
1	Кадастровый план территории	№ 99/2019/278338748, от 16 августа 2019 г., выдан (составлен) ФГИС ЕГРН
2	Копия страницы печатного издания, содержащей извещение о проведении собрания о согласовании местоположения границ земельного участка, включая первый лист, содержащего реквизиты такого печатного издания	№ 35, от 30 августа 2019 г., выдан (составлен) КУМИ МО ОЛА
3	Спосок координат пунктов ГГС	№ 05-003083, от 27 июля 2019 г., выдан (составлен) Управление Росреестра по Магаданской обл.
4	Схема расположения земельных участков на кадастровых планах или кадастровых картах соответствующих территорий	№ 337, от 17 октября 2019 г.
5	Кадастровый план территории	№ 99/2019/282836180, от 10 сентября 2019 г., выдан (составлен) ФГИС ЕГРН
6	Решение об образовании земельных участков	№ 337, от 17 октября 2019 г.
7	Постановление "О внесении изменений в адресные данные земельного участка"	№ 803, от 23 октября 2019 г., выдан (составлен) Администрация МО "Ольский городской округ"
8	Кадастровый план территории	№ 99/2019/274166339, от 23 июля 2019 г., выдан (составлен) ФГИС ЕГРН
9	Постановление "О внесении изменений в адресные данные объектов недвижимости"	№ 761, от 15 октября 2019 г., выдан (составлен) Администрация МО "Ольский городской округ"

5. Сведения о геодезической основе, использованной при подготовке карты-плана территории

Система координат МСК-49

№ п/п	Название пункта и тип знака геодезической сети	Класс геодезической сети	Координаты, м		Сведения о состоянии на 25 сентября 2019 г.		
			X	Y	наружного знака пункта	центра знака	марки
1	2	3	4	5	6	7	8
1	Тауйск сигнал	1	411 220,84	2 337 226,43	Сохранился	Сохранился	Сохранился

1	2	3	4	5	6	7	8
2	Устьевой пирамида	3	413 578,35	2 342 247,03	Сохранился	Сохранился	Сохранился
3	г. Тауйск пирмаида	2	414 967,22	2 329 662,95			
4	Амунка пирамида	3	404 791,90	2 328 316,16			

6. Сведения о средствах измерений

№ п/п	Наименование прибора (инструмента, аппаратуры)	Сведения об утверждении типа измерений	Реквизиты свидетельства о поверке прибора (инструмента, аппаратуры)
1	2	3	4
1	TRIUMPH-VS	Номер: 47126-11. Срок действия: 11 июля 2020 г.	G4618
2	TRIUMPH-1	Номер: 59946-15. Срок действия: 11 июля 2020 г	G4619

7. Пояснения к разделам карты-плана территории

На территории кадастрового квартала 49:10:070101 (Магаданская обл, Городской округ Ольский, Тауйск поселок) кадастровым инженерами – Визер Татьяной Викторовной и Визер Александром Геннадьевичем проведены комплексные кадастровые работы. Кадастровые инженеры являются работниками Общества с ограниченной ответственностью «Терра-Горизонт».

Основани для выполнения комплексных кадастровых работ: муниципальный контракт от 27 июля 2019 г. № 3490100680919000001, заключенный между Комитетом по управлению муниципальным имуществом Администрации муниципального образования «Ольский городской округ» и ОО «Террагор».

Картографической основой послужил ортофотоплан масштаба 1:500, выполненный Исполнителем в сентябре 2019 г.

Утвержденные проекты межевания территории отсутствуют, поэтому образование земельных участков не проводилось.

Площади земельных участков уточнялись исходя требований определялись с учетом требований ч. 3 ст. 42.8 федерального закона 24 июля 2007 года N 221-ФЗ «О кадастровой деятельности»:

3. При уточнении местоположения границ земельного участка, определенного в пункте 1 части 1 статьи 42.1 настоящего Федерального закона, его площадь, определенная с учетом установленных в соответствии с Федеральным законом от 13 июля 2015 года N 218-ФЗ "О государственной регистрации недвижимости" требований, не должна быть:

1) меньше площади земельного участка, сведения о которой относительно этого земельного участка содержатся в Едином государственном реестре недвижимости, более чем на десять процентов;

2) больше площади земельного участка, сведения о которой относительно этого земельного участка содержатся в Едином государственном реестре недвижимости, более чем на величину предельного минимального размера земельного участка, установленного в соответствии с земельным законодательством;

3) больше площади земельного участка, сведения о которой относительно этого земельного участка содержатся в Едином государственном реестре недвижимости, более чем на десять процентов, если предельный минимальный размер земельного участка не установлен.

В соответствии с Правилами землепользования и застройки Ольского городского округа, принятых Собранием представителей Ольского городского округа 28 марта 2019 г., земельные участки, расположенные в кадастровом квартале 49:10:070101, преимущественно расположены в территориальной зоне Ж-1 «Зона застройки индивидуальными жилыми домами хозяйства», подзона Ж1-1 – «Подзона для городских населенных пунктов». Предельная минимальная площадь земельных участков составляет - 600 кв.м., предельный максимальный размер — 2500 кв.м.

Границы земельных участков уточнены в соответствии с их фактическим использованием.

В карта-план территории включены координаты характерных точек контуров зданий, сооружений, объектов незавершенного строительства, которые представляют замкнутую линию, образуемую проекцией внешних границ ограждающих конструкций такого здания, сооружения, объекта незавершенного строительства на

горизонтальную плоскость, проходящую на уровне примыкания такого здания, сооружения, объекта незавершенного строительства к поверхности земли.
В соответствии с пунктом 3 части 1 статьи 42.1 Федерального закон от 24.07.2007 N 221-ФЗ "О кадастровой деятельности" объектами комплексных кадастровых работ являются 3) зданий, сооружений (за исключением линейных объектов), а также объектов незавершенного строительства, сведения о которых содержатся в Едином государственном реестре недвижимости.
Согласно сведениям Единого государственного реестра недвижимости на территории кадастрового квартала 49:10:070101расположены 77 объекта капитального строительства, в том числе сооружений - 3.
В результате выполнения комплексных кадастровых работ в отношении кадастрового квартала 49:10:070101осуществлено:
• уточнение местоположение границ земельных участков, границы которых не установлены в соответствии с требованиями земельного законодательства — 392 шт.;
• исправление реестровых ошибок в сведениях о местоположении границ земельных участков — 1 шт.;
• уточнение местоположение границ объектов капитального строительства, границы которых не установлены в соответствии с требованиями земельного законодательства — 66 шт.;
В сведениях Единого государственного реестра недвижимости содержатся сведения об объектах капитального строительства: 49:10:070101:417, 49:10:070101:418, 49:10:070101:475, 49:10:070101:480, 49:10:070101:505, 49:10:070101:506, 49:10:070101:511, 49:10:070101:513, 49:10:070101:516 . В результате осмотра земельных участков было установлено, что ОКС с кадастровыми номерами:
• 49:10:070101:417, 49:10:070101:418, 49:10:070101:475 49:10:070101:516 49:10:070101:737, 49:10:070101:418, 49:10:070101:475 – прикатили существование;
• 49:10:070101:513 является дублем ОКС 49:10:070101:512;
• 49:10:070101:480, 49:10:070101:505, 49:10:070101:506, 49:10:070101:611 – идентифицированы.

Сведения об уточняемых земельных участках

1. Сведения о характерных точках границы уточняемого земельного участка с кадастровым номером 49:10:070101:1

Зона № 2

Обозначение характерных точек границ	Существующие координаты, м		Уточненные координаты, м		Метод определения координат	Средняя квадратическая погрешность определения координат характерной точки (Mt), м	Формулы, примененные для расчета средней квадратической погрешности определения координат характерной точки (Mt), м
	X	Y	X	Y			
1	2	3	4	5	6	7	8
1031	411 162,73	2 336 878,19	411 167,00	2 336 879,84	Аналитический метод	0,07	√(0,05^2 + 0,05^2) = 0,07
2	411 180,62	2 336 901,54	411 179,92	2 336 900,43			
3	411 176,67	2 336 903,76	411 174,12	2 336 903,88			
4	411 167,06	2 336 906,34	411 168,08	2 336 907,46			
5	411 164,80	2 336 907,72	411 164,83	2 336 908,81			
6	411 162,98	2 336 903,40	411 161,46	2 336 903,38			
7	411 155,88	2 336 901,24	411 155,88	2 336 901,24			
8	411 143,43	2 336 908,09	411 142,83	2 336 908,06			
9	411 139,28	2 336 895,76	411 138,92	2 336 894,33			
1032	411 144,96	2 336 888,27	411 143,53	2 336 890,63			
1031	411 162,73	2 336 878,19	411 167,00	2 336 879,84			

2. Сведения о частях границ уточняемого земельного участка с кадастровым номером 49:10:070101:1

Обозначение части границ		Горизонтальное проложение (S), м	Описание прохождения части границ	Отметка о наличии земельного спора о местоположении границ земельного участка
от т.	до т.			
1	2	3	4	5
1031	2	24,31	—	—
2	3	6,75		
3	4	7,02		
4	5	3,52		
5	6	6,39		
6	7	5,98		
7	8	14,72		
8	9	14,28		

1	2	3	4	5
9	1032	5,91	—	—
1032	1031	25,83		

3. Общие сведения об уточняемом земельном участке с кадастровым номером 49:10:070101:1

№ п/п	Наименование характеристики земельного участка	Значение характеристики
1	2	3
1	Адрес земельного участка	685942, Российская Федерация, Магаданская область, Городской округ Ольский, Тауйск село, 50 лет Октября ул, д 20а, кв. 2
	Местоположение земельного участка (при отсутствии присвоенного адреса)	—
	Дополнительные сведения о местоположении земельного участка	—
2	Площадь земельного участка ± величина погрешности определения площади (Р ± ΔР), м²	681 ± 9
3	Формула, примененная для расчета предельной допустимой погрешности определения площади земельного участка (ΔР), м²	3,5*0,1*√(681) = 9
4	Площадь земельного участка согласно сведениям государственного кадастра недвижимости (Ркад), м²	616
5	Оценка расхождения Р и Ркад (Р - Ркад), м²	65
6	Предельный минимальный и максимальный размеры земельного участка (Рмин и Рмакс), м²	Рмин = — Рмакс = —
7	Кадастровый или иной номер (обозначение) здания, сооружения, объекта незавершенного строительства, расположенного на земельном участке	49:10:070101:512. Многоквартирный дом
8	Иные сведения	—

1. Сведения о характерных точках границы уточняемого земельного участка с кадастровым номером 49:10:070101:10

Зона № 2

Обозначение характерных точек границ	Существующие координаты, м		Уточненные координаты, м		Метод определения координат	Средняя квадратическая погрешность определения координат характерной точки (Mt), м	Формулы, примененные для расчета средней квадратической погрешности определения координат характерной точки (Mt), м
	X	Y	X	Y			

1	2	3	4	5	6	7	8
10	410 915,52	2 336 508,54	410 916,41	2 336 510,40	Аналитический метод	0,07	√(0,05^2 + 0,05^2) = 0,07
н13У	—	—	410 933,28	2 336 500,86			
11	410 953,72	2 336 486,04	410 953,72	2 336 489,00			
12	410 958,28	2 336 494,33	410 958,28	2 336 494,33			
515	410 955,01	2 336 496,46	410 955,01	2 336 496,46			
514	410 945,78	2 336 501,70	410 946,72	2 336 501,44			
14	410 949,29	2 336 505,85	410 949,29	2 336 505,85			
15	410 923,00	2 336 520,76	410 922,41	2 336 521,01			
10	410 915,52	2 336 508,54	410 916,41	2 336 510,40			

2. Сведения о частях границ уточняемого земельного участка с кадастровым номером 49:10:070101:10

Обозначение части границ		Горизонтальное проложение (S), м	Описание прохождения части границ	Отметка о наличии земельного спора о местоположении границ земельного участка
от т.	до т.			
1	2	3	4	5
10	н13У	19,38	—	—
н13У	11	23,63		
11	12	7,01		
12	515	3,90		
515	514	9,67		
514	14	5,10		
14	15	30,86		
15	10	12,19		

3. Общие сведения об уточняемом земельном участке с кадастровым номером 49:10:070101:10

№ п/п	Наименование характеристики земельного участка	Значение характеристики
1	2	3
1	Адрес земельного участка	—
	Местоположение земельного участка (при отсутствии присвоенного адреса)	685942, Российская Федерация, Магаданская область, Ольский р-н, Тауйск с, Мира ул, д 3
	Дополнительные сведения о местоположении земельного участка	—
2	Площадь земельного участка ± величина погрешности определения площади (Р ± ΔР), м²	469 ± 8

1	2	3
3	Формула, примененная для расчета предельной допустимой погрешности определения площади земельного участка (ΔР), м²	3,5*0,1*√(469) = 8
4	Площадь земельного участка согласно сведениям государственного кадастра недвижимости (Ркад), м²	574
5	Оценка расхождения Р и Ркад (Р - Ркад), м²	105
6	Предельный минимальный и максимальный размеры земельного участка (Рмин и Рмакс), м²	Рмин = — Рмакс = —
7	Кадастровый или иной номер (обозначение) здания, сооружения, объекта незавершенного строительства, расположенного на земельном участке	—
8	Иные сведения	—

1. Сведения о характерных точках границы уточняемого земельного участка с кадастровым номером 49:10:070101:100

Зона № 2

Обозначение характерных точек границ	Существующие координаты, м		Уточненные координаты, м		Метод определения координат	Средняя квадратическая погрешность определения координат характерной точки (Mt), м	Формулы, примененные для расчета средней квадратической погрешности определения координат характерной точки (Mt), м
	X	Y	X	Y			
1	2	3	4	5	6	7	8
16	411 047,83	2 336 332,78	411 045,36	2 336 336,89	Аналитический метод	0,07	√(0,05^2 + 0,05^2) = 0,07
49	411 045,45	2 336 329,26	411 042,45	2 336 331,17			
4145	411 045,57	2 336 329,44	411 045,57	2 336 329,44			
17	411 056,11	2 336 350,44	411 056,11	2 336 350,44			
18	411 054,08	2 336 353,92	411 054,08	2 336 353,92			
19	411 046,25	2 336 358,37	411 046,25	2 336 358,37			
21	411 042,47	2 336 356,45	411 042,47	2 336 356,45			
25	411 035,64	2 336 344,80	411 035,64	2 336 344,80			
26	411 033,28	2 336 339,78	—	—	—	—	—
27	411 035,39	2 336 338,40	411 034,62	2 336 343,19	Аналитический метод	0,07	√(0,05^2 + 0,05^2) = 0,07
16	411 047,83	2 336 332,78	411 045,36	2 336 336,89			

2. Сведения о частях границ уточняемого земельного участка с кадастровым номером 49:10:070101:100

Обозначение части границ		Горизонтальное проложение (S), м	Описание прохождения части границ	Отметка о наличии земельного спора о местоположении границ земельного участка
от т.	до т.			
1	2	3	4	5
16	49	6,42	—	—
49	4145	3,57		
4145	17	23,50		
17	18	4,03		
18	19	9,01		
19	21	4,24		
21	25	13,50		
25	27	1,91		
27	16	12,45		

3. Общие сведения об уточняемом земельном участке с кадастровым номером 49:10:070101:100

№ п/п	Наименование характеристики земельного участка	Значение характеристики
1	2	3
1	Адрес земельного участка	—
	Местоположение земельного участка (при отсутствии присвоенного адреса)	685942, Российская Федерация, Магаданская область, Ольский р-н, Тауйск с
	Дополнительные сведения о местоположении земельного участка	—
2	Площадь земельного участка ± величина погрешности определения площади (Р ± ΔР), м²	307 ± 6
3	Формула, примененная для расчета предельной допустимой погрешности определения площади земельного участка (ΔР), м²	3,5*0,1*√(307) = 6
4	Площадь земельного участка согласно сведениям государственного кадастра недвижимости (Ркад), м²	305
5	Оценка расхождения Р и Ркад (Р - Ркад), м²	2
6	Предельный минимальный и максимальный размеры земельного участка (Рмин и Рмакс), м²	Рмин = — Рмакс = —
7	Кадастровый или иной номер (обозначение) здания, сооружения, объекта незавершенного строительства, расположенного на земельном участке	—
8	Иные сведения	—

1. Сведения о характерных точках границы уточняемого земельного участка с кадастровым номером 49:10:070101:101

Зона № 2

Обозначение характерных точек границ	Существующие координаты, м		Уточненные координаты, м		Метод определения координат	Средняя квадратическая погрешность определения координат характерной точки (Mt), м	Формулы, примененные для расчета средней квадратической погрешности определения координат характерной точки (Mt), м
	X	Y	X	Y			
1	2	3	4	5	6	7	8
18	411 054,08	2 336 353,92	411 054,08	2 336 353,92	Аналитический метод	0,07	√(0,05^2 + 0,05^2) = 0,07
29	411 056,55	2 336 358,64	411 056,55	2 336 358,64			
28	411 048,12	2 336 362,78	411 048,12	2 336 362,78			
19	411 046,25	2 336 358,37	411 046,25	2 336 358,37			
18	411 054,08	2 336 353,92	411 054,08	2 336 353,92			

2. Сведения о частях границ уточняемого земельного участка с кадастровым номером 49:10:070101:101

Обозначение части границ		Горизонтальное проложение (S), м	Описание прохождения части границ	Отметка о наличии земельного спора о местоположении границ земельного участка
от т.	до т.			
1	2	3	4	5
18	29	5,33	—	—
29	28	9,39		
28	19	4,79		
19	18	9,01		

3. Общие сведения об уточняемом земельном участке с кадастровым номером 49:10:070101:101

№ п/п	Наименование характеристики земельного участка	Значение характеристики
1	2	3
1	Адрес земельного участка	—
	Местоположение земельного участка (при отсутствии присвоенного адреса)	685942, Российская Федерация, Магаданская область, Ольский р-н, Тауйск с
	Дополнительные сведения о местоположении земельного участка	—
2	Площадь земельного участка ± величина погрешности определения площади (P ± ΔP), м²	46 ± 2

1	2	3
3	Формула, примененная для расчета предельной допустимой погрешности определения площади земельного участка (ΔР), м²	3,5*0,1*√(46) = 2
4	Площадь земельного участка согласно сведениям государственного кадастра недвижимости (Ркад), м²	46
5	Оценка расхождения Р и Ркад (Р - Ркад), м²	0
6	Предельный минимальный и максимальный размеры земельного участка (Рмин и Рмакс), м²	Рмин = — Рмакс = —
7	Кадастровый или иной номер (обозначение) здания, сооружения, объекта незавершенного строительства, расположенного на земельном участке	—
8	Иные сведения	—

1. Сведения о характерных точках границы уточняемого земельного участка с кадастровым номером 49:10:070101:102

Зона № 2

Обозначение характерных точек границ	Существующие координаты, м		Уточненные координаты, м		Метод определения координат	Средняя квадратическая погрешность определения координат характерной точки (Mt), м	Формулы, примененные для расчета средней квадратической погрешности определения координат характерной точки (Mt), м
	X	Y	X	Y			
1	2	3	4	5	6	7	8
29	411 056,55	2 336 358,64	411 056,55	2 336 358,64	Аналитический метод	0,07	√(0,05^2 + 0,05^2) = 0,07
36	411 059,84	2 336 360,37	411 060,76	2 336 356,73			
35	411 061,75	2 336 359,38	411 061,75	2 336 359,38			
34	411 064,59	2 336 367,50	411 064,07	2 336 367,26			
33	411 054,06	2 336 371,73	411 050,70	2 336 373,71			
30	411 047,01	2 336 365,28	411 045,84	2 336 363,82			
28	411 048,12	2 336 362,78	411 048,12	2 336 362,78			
29	411 056,55	2 336 358,64	411 056,55	2 336 358,64			

2. Сведения о частях границ уточняемого земельного участка с кадастровым номером 49:10:070101:102

Обозначение части границ		Горизонтальное проложение (S), м	Описание прохождения части границ	Отметка о наличии земельного спора о местоположении границ земельного участка
от т.	до т.			
1	2	3	4	5

1	2	3	4	5
29	36	4,62	—	—
36	35	2,83		
35	34	8,21		
34	33	14,84		
33	30	11,02		
30	28	2,51		
28	29	9,39		

3. Общие сведения об уточняемом земельном участке с кадастровым номером 49:10:070101:102

№ п/п	Наименование характеристики земельного участка	Значение характеристики
1	2	3
1	Адрес земельного участка	—
	Местоположение земельного участка (при отсутствии присвоенного адреса)	685942, Российская Федерация, Магаданская область, Ольский р-н, Тауйск с, Мира ул
	Дополнительные сведения о местоположении земельного участка	—
2	Площадь земельного участка ± величина погрешности определения площади (Р ± ΔР), м²	173 ± 5
3	Формула, примененная для расчета предельной допустимой погрешности определения площади земельного участка (ΔР), м²	3,5*0,1*√(173) = 5
4	Площадь земельного участка согласно сведениям государственного кадастра недвижимости (Ркад), м²	151
5	Оценка расхождения Р и Ркад (Р - Ркад), м²	22
6	Предельный минимальный и максимальный размеры земельного участка (Рмин и Рмакс), м²	Рмин = — Рмакс = —
7	Кадастровый или иной номер (обозначение) здания, сооружения, объекта незавершенного строительства, расположенного на земельном участке	—
8	Иные сведения	—

1. Сведения о характерных точках границы уточняемого земельного участка с кадастровым номером 49:10:070101:103

Зона № 2

Обозначение характерных точек границ	Существующие координаты, м		Уточненные координаты, м		Метод определения координат	Средняя квадратическая погрешность определения координат характерной точки (Mt), м	Формулы, примененные для расчета средней квадратической погрешности определения координат характерной точки (Mt), м
	X	Y	X	Y			
1	2	3	4	5	6	7	8
4145	411 045,57	2 336 329,44	411 045,57	2 336 329,44	Аналитический метод	0,07	√(0,05^2 + 0,05^2) = 0,07
48	411 047,86	2 336 328,18	411 047,86	2 336 328,18			
47	411 044,10	2 336 322,66	411 044,10	2 336 322,66			
46	411 048,01	2 336 319,88	411 048,01	2 336 319,88			
52	411 055,52	2 336 318,93	411 055,52	2 336 318,93			
45	411 055,81	2 336 320,54	411 056,11	2 336 320,54			
43	411 058,17	2 336 326,75	411 058,17	2 336 326,75			
42	411 059,93	2 336 331,86	411 059,93	2 336 331,86			
41	411 063,82	2 336 334,59	411 063,82	2 336 334,59			
40	411 067,56	2 336 343,22	411 067,56	2 336 343,22			
38	411 067,86	2 336 358,22	411 067,86	2 336 358,22			
35	411 061,75	2 336 359,38	411 061,75	2 336 359,38			
36	411 059,84	2 336 360,37	411 060,76	2 336 356,73			
29	411 056,55	2 336 358,64	411 056,55	2 336 358,64			
18	411 054,08	2 336 353,92	411 054,08	2 336 353,92			
17	411 056,11	2 336 350,44	411 056,11	2 336 350,44			
4145	411 045,57	2 336 329,44	411 045,57	2 336 329,44			

2. Сведения о частях границ уточняемого земельного участка с кадастровым номером 49:10:070101:103

Обозначение части границ		Горизонтальное проложение (S), м	Описание прохождения части границ	Отметка о наличии земельного спора о местоположении границ земельного участка
от т.	до т.			
1	2	3	4	5
4145	48	2,61	—	—
48	47	6,68		
47	46	4,80		

1	2	3	4	5
46	52	7,57	—	—
52	45	1,71		
45	43	6,54		
43	42	5,40		
42	41	4,75		
41	40	9,41		
40	38	15,00		
38	35	6,22		
35	36	2,83		
36	29	4,62		
29	18	5,33		
18	17	4,03		
17	4145	23,50		

3. Общие сведения об уточняемом земельном участке с кадастровым номером 49:10:070101:103

№ п/п	Наименование характеристики земельного участка	Значение характеристики
1	2	3
1	Адрес земельного участка	—
	Местоположение земельного участка (при отсутствии присвоенного адреса)	685942, Российская Федерация, Магаданская область, Ольский р-н, Тауйск с, Совхозная ул
	Дополнительные сведения о местоположении земельного участка	—
2	Площадь земельного участка ± величина погрешности определения площади (Р ± ΔР), м²	512 ± 8
3	Формула, примененная для расчета предельной допустимой погрешности определения площади земельного участка (ΔР), м²	3,5*0,1*√(512) = 8
4	Площадь земельного участка согласно сведениям государственного кадастра недвижимости (Ркад), м²	485
5	Оценка расхождения Р и Ркад (Р - Ркад), м²	27
6	Предельный минимальный и максимальный размеры земельного участка (Рмин и Рмакс), м²	Рмин = — Рмакс = —
7	Кадастровый или иной номер (обозначение) здания, сооружения, объекта незавершенного строительства, расположенного на земельном участке	—

1	2	3
8	Иные сведения	—

1. Сведения о характерных точках границы уточняемого земельного участка с кадастровым номером 49:10:070101:104

Зона № 2

Обозначение характерных точек границ	Существующие координаты, м		Уточненные координаты, м		Метод определения координат	Средняя квадратическая погрешность определения координат характерной точки (Mt), м	Формулы, примененные для расчета средней квадратической погрешности определения координат характерной точки (Mt), м
	X	Y	X	Y			
1	2	3	4	5	6	7	8
45	411 055,81	2 336 320,54	411 056,11	2 336 320,54	Аналитический метод	0,07	√(0,05^2 + 0,05^2) = 0,07
52	411 055,52	2 336 318,93	411 055,52	2 336 318,93			
51	411 067,26	2 336 313,01	411 067,26	2 336 313,01			
50	411 072,45	2 336 329,75	411 072,45	2 336 329,75			
41	411 063,82	2 336 334,59	411 063,82	2 336 334,59			
42	411 059,93	2 336 331,86	411 059,93	2 336 331,86			
43	411 058,17	2 336 326,75	411 058,17	2 336 326,75			
45	411 055,81	2 336 320,54	411 056,11	2 336 320,54			

2. Сведения о частях границ уточняемого земельного участка с кадастровым номером 49:10:070101:104

Обозначение части границ		Горизонтальное проложение (S), м	Описание прохождения части границ	Отметка о наличии земельного спора о местоположении границ земельного участка
от т.	до т.			
1	2	3	4	5
45	52	1,71	—	—
52	51	13,15		
51	50	17,53		
50	41	9,89		
41	42	4,75		
42	43	5,40		
43	45	6,54		

3. Общие сведения об уточняемом земельном участке с кадастровым номером 49:10:070101:104

№ п/п	Наименование характеристики земельного участка	Значение характеристики
1	2	3

1	2	3
1	Адрес земельного участка	—
	Местоположение земельного участка (при отсутствии присвоенного адреса)	685942, Российская Федерация, Магаданская область, Ольский р-н, Тауйск с
	Дополнительные сведения о местоположении земельного участка	—
2	Площадь земельного участка ± величина погрешности определения площади (Р ± ΔР), м²	220 ± 5
3	Формула, примененная для расчета предельной допустимой погрешности определения площади земельного участка (ΔР), м²	3,5*0,1*√(220) = 5
4	Площадь земельного участка согласно сведениям государственного кадастра недвижимости (Ркад), м²	217
5	Оценка расхождения Р и Ркад (Р - Ркад), м²	3
6	Предельный минимальный и максимальный размеры земельного участка (Рмин и Рмакс), м²	Рмин = — Рмакс = —
7	Кадастровый или иной номер (обозначение) здания, сооружения, объекта незавершенного строительства, расположенного на земельном участке	—
8	Иные сведения	—

1. Сведения о характерных точках границы уточняемого земельного участка с кадастровым номером 49:10:070101:105

Зона № 2

Обозначение характерных точек границ	Существующие координаты, м		Уточненные координаты, м		Метод определения координат	Средняя квадратическая погрешность определения координат характерной точки (Mt), м	Формулы, примененные для расчета средней квадратической погрешности определения координат характерной точки (Mt), м
	X	Y	X	Y			
1	2	3	4	5	6	7	8
54	411 033,57	2 336 296,88	411 033,57	2 336 296,88	Аналитический метод	0,07	√(0,05^2 + 0,05^2) = 0,07
55	411 038,49	2 336 293,92	411 038,49	2 336 293,92			
56	411 039,98	2 336 296,03	411 039,98	2 336 296,03			
57	411 035,06	2 336 298,89	411 035,06	2 336 298,89			
54	411 033,57	2 336 296,88	411 033,57	2 336 296,88			

2. Сведения о частях границ уточняемого земельного участка с кадастровым номером 49:10:070101:105

Обозначение части границ		Горизонтальное проложение (S), м	Описание прохождения части границ	Отметка о наличии земельного спора о местоположении границ земельного участка
от т.	до т.			
1	2	3	4	5
54	55	5,74	—	—
55	56	2,58		
56	57	5,69		
57	54	2,50		

3. Общие сведения об уточняемом земельном участке с кадастровым номером 49:10:070101:105

№ п/п	Наименование характеристики земельного участка	Значение характеристики
1	2	3
1	Адрес земельного участка	—
	Местоположение земельного участка (при отсутствии присвоенного адреса)	685942, Российская Федерация, Магаданская область, Ольский р-н, Тауйск с
	Дополнительные сведения о местоположении земельного участка	—
2	Площадь земельного участка ± величина погрешности определения площади (Р ± ΔР), м²	14 ± 1
3	Формула, примененная для расчета предельной допустимой погрешности определения площади земельного участка (ΔР), м²	$3,5*0,1*\sqrt{(14)} = 1$
4	Площадь земельного участка согласно сведениям государственного кадастра недвижимости (Ркад), м²	14
5	Оценка расхождения Р и Ркад (Р - Ркад), м²	0
6	Предельный минимальный и максимальный размеры земельного участка (Рмин и Рмакс), м²	Рмин = — Рмакс = —
7	Кадастровый или иной номер (обозначение) здания, сооружения, объекта незавершенного строительства, расположенного на земельном участке	—
8	Иные сведения	—

1. Сведения о характерных точках границы уточняемого земельного участка с кадастровым номером 49:10:070101:106

Зона № 2

Обозначение характерных точек границ	Существующие координаты, м		Уточненные координаты, м		Метод определения координат	Средняя квадратическая погрешность определения координат характерной точки (Mt), м	Формулы, примененные для расчета средней квадратической погрешности определения координат характерной точки (Mt), м
	X	Y	X	Y			
1	2	3	4	5	6	7	8
58	410 948,76	2 336 253,90	410 955,49	2 336 250,10	Аналитический метод	0,07	√(0,05^2 + 0,05^2) = 0,07
59	410 954,28	2 336 250,74	410 962,21	2 336 248,77			
60	410 956,94	2 336 256,16	410 963,60	2 336 255,73			
61	410 951,42	2 336 259,12	410 957,28	2 336 256,82			
58	410 948,76	2 336 253,90	410 955,49	2 336 250,10			

2. Сведения о частях границ уточняемого земельного участка с кадастровым номером 49:10:070101:106

Обозначение части границ		Горизонтальное проложение (S), м	Описание прохождения части границ	Отметка о наличии земельного спора о местоположении границ земельного участка
от т.	до т.			
1	2	3	4	5
58	59	6,85	—	—
59	60	7,10		
60	61	6,41		
61	58	6,95		

3. Общие сведения об уточняемом земельном участке с кадастровым номером 49:10:070101:106

№ п/п	Наименование характеристики земельного участка	Значение характеристики
1	2	3
1	Адрес земельного участка	—
	Местоположение земельного участка (при отсутствии присвоенного адреса)	685942, Российская Федерация, Магаданская область, Ольский р-н, Тауйск с
	Дополнительные сведения о местоположении земельного участка	—
2	Площадь земельного участка ± величина погрешности определения площади (Р ± ΔР), м²	47 ± 2

1	2	3
3	Формула, примененная для расчета предельной допустимой погрешности определения площади земельного участка (ΔР), м²	3,5*0,1*√(47) = 2
4	Площадь земельного участка согласно сведениям государственного кадастра недвижимости (Ркад), м²	38
5	Оценка расхождения Р и Ркад (Р - Ркад), м²	9
6	Предельный минимальный и максимальный размеры земельного участка (Рмин и Рмакс), м²	Рмин = — Рмакс = —
7	Кадастровый или иной номер (обозначение) здания, сооружения, объекта незавершенного строительства, расположенного на земельном участке	—
8	Иные сведения	—

1. Сведения о характерных точках границы уточняемого земельного участка с кадастровым номером 49:10:070101:107

Зона № 2

Обозначение характерных точек границ	Существующие координаты, м		Уточненные координаты, м		Метод определения координат	Средняя квадратическая погрешность определения координат характерной точки (Mt), м	Формулы, примененные для расчета средней квадратической погрешности определения координат характерной точки (Mt), м
	X	Y	X	Y			
1	2	3	4	5	6	7	8
62	410 957,82	2 336 317,47	410 957,82	2 336 317,47	Аналитический метод	0,07	√(0,05^2 + 0,05^2) = 0,07
63	410 964,23	2 336 316,41	410 964,23	2 336 316,41			
64	410 964,89	2 336 322,82	410 964,89	2 336 322,82			
65	410 958,68	2 336 323,68	410 958,68	2 336 323,68			
62	410 957,82	2 336 317,47	410 957,82	2 336 317,47			

2. Сведения о частях границ уточняемого земельного участка с кадастровым номером 49:10:070101:107

Обозначение части границ		Горизонтальное проложение (S), м	Описание прохождения части границ	Отметка о наличии земельного спора о местоположении границ земельного участка
от т.	до т.			
1	2	3	4	5
62	63	6,50	—	—
63	64	6,44		
64	65	6,27		

1	2	3	4	5
65	62	6,27	—	—

3. Общие сведения об уточняемом земельном участке с кадастровым номером 49:10:070101:107

№ п/п	Наименование характеристики земельного участка	Значение характеристики
1	2	3
1	Адрес земельного участка	—
	Местоположение земельного участка (при отсутствии присвоенного адреса)	685942, Российская Федерация, Магаданская область, Ольский р-н, Тауйск с
	Дополнительные сведения о местоположении земельного участка	—
2	Площадь земельного участка ± величина погрешности определения площади (Р ± ΔР), м²	41 ± 2
3	Формула, примененная для расчета предельной допустимой погрешности определения площади земельного участка (ΔР), м²	3,5*0,1*√(41) = 2
4	Площадь земельного участка согласно сведениям государственного кадастра недвижимости (Ркад), м²	40
5	Оценка расхождения Р и Ркад (Р - Ркад), м²	1
6	Предельный минимальный и максимальный размеры земельного участка (Рмин и Рмакс), м²	Рмин = — Рмакс = —
7	Кадастровый или иной номер (обозначение) здания, сооружения, объекта незавершенного строительства, расположенного на земельном участке	—
8	Иные сведения	—

1. Сведения о характерных точках границы уточняемого земельного участка с кадастровым номером 49:10:070101:108

Зона № 2

Обозначение характерных точек границ	Существующие координаты, м		Уточненные координаты, м		Метод определения координат	Средняя квадратическая погрешность определения координат характерной точки (Mt), м	Формулы, примененные для расчета средней квадратической погрешности определения координат характерной точки (Mt), м
	X	Y	X	Y			
1	2	3	4	5	6	7	8
66	411 008,34	2 336 419,02	411 009,13	2 336 419,73	Аналитический метод	0,07	√(0,05^2 + 0,05^2) = 0,07

1	2	3	4	5	6	7	8
67	411 016,04	2 336 433,17	411 016,04	2 336 433,17	Аналитический метод	0,07	√(0,05^2 + 0,05^2) = 0,07
68	411 011,63	2 336 435,34	411 011,63	2 336 435,34			
69	411 009,75	2 336 431,73	411 009,75	2 336 431,73			
70	411 008,45	2 336 432,22	411 008,45	2 336 432,22			
71	411 005,98	2 336 427,60	411 005,98	2 336 427,60			
72	411 006,88	2 336 427,01	411 006,88	2 336 427,01			
73	411 003,83	2 336 420,99	411 004,23	2 336 421,77			
66	411 008,34	2 336 419,02	411 009,13	2 336 419,73			

2. Сведения о частях границ уточняемого земельного участка с кадастровым номером 49:10:070101:108

Обозначение части границ		Горизонтальное проложение (S), м	Описание прохождения части границ	Отметка о наличии земельного спора о местоположении границ земельного участка
от т.	до т.			
1	2	3	4	5
66	67	15,11	—	—
67	68	4,91		
68	69	4,07		
69	70	1,39		
70	71	5,24		
71	72	1,08		
72	73	5,87		
73	66	5,31		

3. Общие сведения об уточняемом земельном участке с кадастровым номером 49:10:070101:108

№ п/п	Наименование характеристики земельного участка	Значение характеристики
1	2	3
1	Адрес земельного участка	—
	Местоположение земельного участка (при отсутствии присвоенного адреса)	685942, Российская Федерация, Магаданская область, Ольский р-н, Тауйск с, 50 лет Октября ул, д 49
	Дополнительные сведения о местоположении земельного участка	—
2	Площадь земельного участка ± величина погрешности определения площади (P ± ΔP), м²	85 ± 3
3	Формула, примененная для расчета предельной допустимой погрешности определения площади земельного участка (ΔP), м²	3,5*0,1*√(85) = 3

1	2	3
4	Площадь земельного участка согласно сведениям государственного кадастра недвижимости (Ркад), м²	87
5	Оценка расхождения Р и Ркад (Р - Ркад), м²	2
6	Предельный минимальный и максимальный размеры земельного участка (Рмин и Рмакс), м²	Рмин = — Рмакс = —
7	Кадастровый или иной номер (обозначение) здания, сооружения, объекта незавершенного строительства, расположенного на земельном участке	—
8	Иные сведения	—

1. Сведения о характерных точках границы уточняемого земельного участка с кадастровым номером 49:10:070101:109

Зона № 2

Обозначение характерных точек границ	Существующие координаты, м		Уточненные координаты, м		Метод определения координат	Средняя квадратическая погрешность определения координат характерной точки (Mt), м	Формулы, примененные для расчета средней квадратической погрешности определения координат характерной точки (Mt), м
	X	Y	X	Y			
1	2	3	4	5	6	7	8
74	411 230,30	2 336 411,62	411 230,20	2 336 409,53	Аналитический метод	0,07	√(0,05^2 + 0,05^2) = 0,07
75	411 235,29	2 336 413,56	411 237,59	2 336 410,55			
н79У	—	—	411 240,94	2 336 414,31			
76	411 237,67	2 336 416,17	411 237,99	2 336 415,81			
77	411 221,52	2 336 423,06	411 221,52	2 336 423,06			
78	411 217,57	2 336 415,54	411 217,57	2 336 415,54			
74	411 230,30	2 336 411,62	411 230,20	2 336 409,53			

2. Сведения о частях границ уточняемого земельного участка с кадастровым номером 49:10:070101:109

Обозначение части границ		Горизонтальное проложение (S), м	Описание прохождения части границ	Отметка о наличии земельного спора о местоположении границ земельного участка
от т.	до т.			
1	2	3	4	5
74	75	7,46	—	—
75	н79У	5,04		
н79У	76	3,31		
76	77	18,00		

1	2	3	4	5
77	78	8,49	—	—
78	74	13,99		

3. Общие сведения об уточняемом земельном участке с кадастровым номером 49:10:070101:109

№ п/п	Наименование характеристики земельного участка	Значение характеристики
1	2	3
1	Адрес земельного участка	—
	Местоположение земельного участка (при отсутствии присвоенного адреса)	685942, Российская Федерация, Магаданская область, Ольский р-н, Тауйск с, 50 лет Октября ул, д 45
	Дополнительные сведения о местоположении земельного участка	—
2	Площадь земельного участка ± величина погрешности определения площади (Р ± ΔР), м²	167 ± 5
3	Формула, примененная для расчета предельной допустимой погрешности определения площади земельного участка (ΔР), м²	3,5*0,1*√(167) = 5
4	Площадь земельного участка согласно сведениям государственного кадастра недвижимости (Ркад), м²	122
5	Оценка расхождения Р и Ркад (Р - Ркад), м²	45
6	Предельный минимальный и максимальный размеры земельного участка (Рмин и Рмакс), м²	Рмин = — Рмакс = —
7	Кадастровый или иной номер (обозначение) здания, сооружения, объекта незавершенного строительства, расположенного на земельном участке	49:10:070101:404
8	Иные сведения	—

1. Сведения о характерных точках границы уточняемого земельного участка с кадастровым номером 49:10:070101:11

Зона № 2

Обозначение характерных точек границ	Существующие координаты, м		Уточненные координаты, м		Метод определения координат	Средняя квадратическая погрешность определения координат характерной точки (Mt), м	Формулы, примененные для расчета средней квадратической погрешности определения координат характерной точки (Mt), м
	X	Y	X	Y			
1	2	3	4	5	6	7	8

1	2	3	4	5	6	7	8
79	410 071,46	2 335 100,83	410 071,46	2 335 100,83	Аналитический метод	0,07	√(0,05^2 + 0,05^2) = 0,07
80	410 041,16	2 335 109,22	410 041,16	2 335 109,22			
81	410 021,29	2 335 108,18	410 021,29	2 335 108,18			
82	410 000,03	2 335 102,09	410 000,03	2 335 102,09			
83	409 983,82	2 335 094,61	409 983,82	2 335 094,61			
84	409 964,90	2 335 075,36	409 964,90	2 335 075,36			
85	409 956,00	2 335 054,99	409 956,00	2 335 054,99			
86	409 952,59	2 335 024,92	409 952,59	2 335 024,92			
87	409 965,89	2 334 992,41	409 965,89	2 334 992,41			
88	409 998,01	2 334 949,26	409 998,01	2 334 949,26			
89	410 023,61	2 334 935,65	410 023,61	2 334 935,65			
90	410 044,25	2 334 921,79	410 044,25	2 334 921,79			
91	410 130,06	2 335 027,52	410 130,06	2 335 027,52			
92	410 053,15	2 335 069,99	410 053,15	2 335 069,99			
79	410 071,46	2 335 100,83	410 071,46	2 335 100,83			

2. Сведения о частях границ уточняемого земельного участка с кадастровым номером 49:10:070101:11

Обозначение части границ		Горизонтальное проложение (S), м	Описание прохождения части границ	Отметка о наличии земельного спора о местоположении границ земельного участка
от т.	до т.			
1	2	3	4	5
79	80	31,44	—	—
80	81	19,90		
81	82	22,12		
82	83	17,85		
83	84	26,99		
84	85	22,23		
85	86	30,26		
86	87	35,13		
87	88	53,79		
88	89	28,99		
89	90	24,86		
90	91	136,17		
91	92	87,86		
92	79	35,87		

3. Общие сведения об уточняемом земельном участке с кадастровым номером 49:10:070101:11

№ п/п	Наименование характеристики земельного участка	Значение характеристики
1	2	3
1	Адрес земельного участка	—
	Местоположение земельного участка (при отсутствии присвоенного адреса)	685942, Российская Федерация, Магаданская область, Ольский р-н, Тауйск с
	Дополнительные сведения о местоположении земельного участка	—
2	Площадь земельного участка ± величина погрешности определения площади (Р ± ΔР), м²	19622 ± 49
3	Формула, примененная для расчета предельной допустимой погрешности определения площади земельного участка (ΔР), м²	3,5*0,1*√(19622) = 49
4	Площадь земельного участка согласно сведениям государственного кадастра недвижимости (Ркад), м²	20 000
5	Оценка расхождения Р и Ркад (Р - Ркад), м²	378
6	Предельный минимальный и максимальный размеры земельного участка (Рмин и Рмакс), м²	Рмин = — Рмакс = —
7	Кадастровый или иной номер (обозначение) здания, сооружения, объекта незавершенного строительства, расположенного на земельном участке	—
8	Иные сведения	—

1. Сведения о характерных точках границы уточняемого земельного участка с кадастровым номером 49:10:070101:110

Зона № 2

Обозначение характерных точек границ	Существующие координаты, м		Уточненные координаты, м		Метод определения координат	Средняя квадратическая погрешность определения координат характерной точки (Mt), м	Формулы, примененные для расчета средней квадратической погрешности определения координат характерной точки (Mt), м
	X	Y	X	Y			
1	2	3	4	5	6	7	8
77	411 221,52	2 336 423,06	411 221,52	2 336 423,06	Аналитический метод	0,07	√(0,05^2 + 0,05^2) = 0,07
1831	411 219,04	2 336 425,39	411 218,50	2 336 424,33			
95	411 208,59	2 336 428,48	411 208,59	2 336 428,48			

1	2	3	4	5	6	7	8
94	411 205,53	2 336 422,56	411 205,53	2 336 422,56	Аналитический метод	0,07	√(0,05^2 + 0,05^2) = 0,07
93	411 203,85	2 336 418,85	411 203,40	2 336 418,10			
н80У	—	—	411 214,69	2 336 414,01			
78	411 217,57	2 336 415,54	411 217,57	2 336 415,54			
77	411 221,52	2 336 423,06	411 221,52	2 336 423,06			

2. Сведения о частях границ уточняемого земельного участка с кадастровым номером 49:10:070101:110

Обозначение части границ		Горизонтальное проложение (S), м	Описание прохождения части границ	Отметка о наличии земельного спора о местоположении границ земельного участка
от т.	до т.			
1	2	3	4	5
77	1831	3,28	—	—
1831	95	10,74		
95	94	6,66		
94	93	4,94		
93	н80У	12,01		
н80У	78	3,26		
78	77	8,49		

3. Общие сведения об уточняемом земельном участке с кадастровым номером 49:10:070101:110

№ п/п	Наименование характеристики земельного участка	Значение характеристики
1	2	3
1	Адрес земельного участка	—
	Местоположение земельного участка (при отсутствии присвоенного адреса)	685942, Российская Федерация, Магаданская область, Ольский р-н, Тауйск с, Совхозная ул
	Дополнительные сведения о местоположении земельного участка	—
2	Площадь земельного участка ± величина погрешности определения площади (Р ± ΔР), м²	155 ± 4
3	Формула, примененная для расчета предельной допустимой погрешности определения площади земельного участка (ΔР), м²	3,5*0,1*√(155) = 4
4	Площадь земельного участка согласно сведениям государственного кадастра недвижимости (Ркад), м²	134
5	Оценка расхождения Р и Ркад (Р - Ркад), м²	21
6	Предельный минимальный и максимальный размеры земельного участка (Рмин и Рмакс), м²	Рмин = — Рмакс = —

1	2	3
7	Кадастровый или иной номер (обозначение) здания, сооружения, объекта незавершенного строительства, расположенного на земельном участке	—
8	Иные сведения	—

1. Сведения о характерных точках границы уточняемого земельного участка с кадастровым номером 49:10:070101:111

Зона № 2

Обозначение характерных точек границ	Существующие координаты, м		Уточненные координаты, м		Метод определения координат	Средняя квадратическая погрешность определения координат характерной точки (Mt), м	Формулы, примененные для расчета средней квадратической погрешности определения координат характерной точки (Mt), м
	X	Y	X	Y			
1	2	3	4	5	6	7	8
94	411 205,53	2 336 422,56	411 205,53	2 336 422,56	Аналитический метод	0,07	√(0,05^2 + 0,05^2) = 0,07
97	411 200,91	2 336 424,52	411 200,91	2 336 424,52			
2536	411 198,33	2 336 419,94	411 198,33	2 336 419,94			
93	411 203,85	2 336 418,85	411 203,40	2 336 418,10			
94	411 205,53	2 336 422,56	411 205,53	2 336 422,56			

2. Сведения о частях границ уточняемого земельного участка с кадастровым номером 49:10:070101:111

Обозначение части границ		Горизонтальное проложение (S), м	Описание прохождения части границ	Отметка о наличии земельного спора о местоположении границ земельного участка
от т.	до т.			
1	2	3	4	5
94	97	5,02	—	—
97	2536	5,26		
2536	93	5,39		
93	94	4,94		

3. Общие сведения об уточняемом земельном участке с кадастровым номером 49:10:070101:111

№ п/п	Наименование характеристики земельного участка	Значение характеристики
1	2	3

1	2	3
1	Адрес земельного участка	—
	Местоположение земельного участка (при отсутствии присвоенного адреса)	685942, Российская Федерация, Магаданская область, Ольский р-н, Тауйск с, 50 лет Октября ул
	Дополнительные сведения о местоположении земельного участка	—
2	Площадь земельного участка ± величина погрешности определения площади (Р ± ΔР), м²	26 ± 2
3	Формула, примененная для расчета предельной допустимой погрешности определения площади земельного участка (ΔР), м²	3,5*0,1*√(26) = 2
4	Площадь земельного участка согласно сведениям государственного кадастра недвижимости (Ркад), м²	21
5	Оценка расхождения Р и Ркад (Р - Ркад), м²	5
6	Предельный минимальный и максимальный размеры земельного участка (Рмин и Рмакс), м²	Рмин = — Рмакс = —
7	Кадастровый или иной номер (обозначение) здания, сооружения, объекта незавершенного строительства, расположенного на земельном участке	—
8	Иные сведения	—

1. Сведения о характерных точках границы уточняемого земельного участка с кадастровым номером 49:10:070101:112

Зона № 2

Обозначение характерных точек границ	Существующие координаты, м		Уточненные координаты, м		Метод определения координат	Средняя квадратическая погрешность определения координат характерной точки (Mt), м	Формулы, примененные для расчета средней квадратической погрешности определения координат характерной точки (Mt), м
	X	Y	X	Y			
1	2	3	4	5	6	7	8
95	411 208,59	2 336 428,48	411 208,59	2 336 428,48	Аналитический метод	0,07	√(0,05^2 + 0,05^2) = 0,07
98	411 203,57	2 336 430,44	411 203,57	2 336 430,44			
97	411 200,91	2 336 424,52	411 200,91	2 336 424,52			
94	411 205,53	2 336 422,56	411 205,53	2 336 422,56			
95	411 208,59	2 336 428,48	411 208,59	2 336 428,48			

2. Сведения о частях границ уточняемого земельного участка с кадастровым номером 49:10:070101:112

Обозначение части границ		Горизонтальное проложение (S), м	Описание прохождения части границ	Отметка о наличии земельного спора о местоположении границ земельного участка
от т.	до т.			
1	2	3	4	5
95	98	5,39	—	—
98	97	6,49		
97	94	5,02		
94	95	6,66		

3. Общие сведения об уточняемом земельном участке с кадастровым номером 49:10:070101:112

№ п/п	Наименование характеристики земельного участка	Значение характеристики
1	2	3
1	Адрес земельного участка	—
	Местоположение земельного участка (при отсутствии присвоенного адреса)	685942, Российская Федерация, Магаданская область, Ольский р-н, Тауйск с, Совхозная ул
	Дополнительные сведения о местоположении земельного участка	—
2	Площадь земельного участка ± величина погрешности определения площади (Р ± ΔР), м²	34 ± 2
3	Формула, примененная для расчета предельной допустимой погрешности определения площади земельного участка (ΔР), м²	$3,5*0,1*\sqrt{(34)} = 2$
4	Площадь земельного участка согласно сведениям государственного кадастра недвижимости (Ркад), м²	34
5	Оценка расхождения Р и Ркад (Р - Ркад), м²	0
6	Предельный минимальный и максимальный размеры земельного участка (Рмин и Рмакс), м²	Рмин = — Рмакс = —
7	Кадастровый или иной номер (обозначение) здания, сооружения, объекта незавершенного строительства, расположенного на земельном участке	—
8	Иные сведения	—

1. Сведения о характерных точках границы уточняемого земельного участка с кадастровым номером 49:10:070101:113

Зона № 2

Обозначение характерных точек границ	Существующие координаты, м		Уточненные координаты, м		Метод определения координат	Средняя квадратическая погрешность определения координат характерной точки (Mt), м	Формулы, примененные для расчета средней квадратической погрешности определения координат характерной точки (Mt), м
	X	Y	X	Y			
1	2	3	4	5	6	7	8
1750	411 238,80	2 336 470,90	411 239,63	2 336 464,40	Аналитический метод	0,07	√(0,05^2 + 0,05^2) = 0,07
4400	411 245,21	2 336 475,10	411 245,21	2 336 475,10			
103	411 238,76	2 336 476,78	411 242,13	2 336 476,66			
1842	411 244,65	2 336 483,28	411 245,56	2 336 482,58			
2438	411 235,40	2 336 488,14	411 234,88	2 336 488,26			
1752	411 232,34	2 336 482,34	411 232,33	2 336 483,38			
н12У	—	—	411 226,05	2 336 471,51			
1750	411 238,80	2 336 470,90	411 239,63	2 336 464,40			

2. Сведения о частях границ уточняемого земельного участка с кадастровым номером 49:10:070101:113

Обозначение части границ		Горизонтальное проложение (S), м	Описание прохождения части границ	Отметка о наличии земельного спора о местоположении границ земельного участка
от т.	до т.			
1	2	3	4	5
1750	4400	12,07	—	—
4400	103	3,45		
103	1842	6,84		
1842	2438	12,10		
2438	1752	5,51		
1752	н12У	13,43		
н12У	1750	15,33		

3. Общие сведения об уточняемом земельном участке с кадастровым номером 49:10:070101:113

№ п/п	Наименование характеристики земельного участка	Значение характеристики
1	2	3

1	2	3
1	Адрес земельного участка	—
	Местоположение земельного участка (при отсутствии присвоенного адреса)	685942, Российская Федерация, Магаданская область, Ольский р-н, Тауйск с, Совхозная ул, д 35
	Дополнительные сведения о местоположении земельного участка	—
2	Площадь земельного участка ± величина погрешности определения площади (Р ± ΔР), м²	266 ± 6
3	Формула, примененная для расчета предельной допустимой погрешности определения площади земельного участка (ΔР), м²	3,5*0,1*√(266) = 6
4	Площадь земельного участка согласно сведениям государственного кадастра недвижимости (Ркад), м²	130
5	Оценка расхождения Р и Ркад (Р - Ркад), м²	136
6	Предельный минимальный и максимальный размеры земельного участка (Рмин и Рмакс), м²	Рмин = — Рмакс = —
7	Кадастровый или иной номер (обозначение) здания, сооружения, объекта незавершенного строительства, расположенного на земельном участке	49:10:070101:424
8	Иные сведения	—

1. Сведения о характерных точках границы уточняемого земельного участка с кадастровым номером 49:10:070101:114

Зона № 2

Обозначение характерных точек границ	Существующие координаты, м		Уточненные координаты, м		Метод определения координат	Средняя квадратическая погрешность определения координат характерной точки (Mt), м	Формулы, примененные для расчета средней квадратической погрешности определения координат характерной точки (Mt), м
	X	Y	X	Y			
1	2	3	4	5	6	7	8
97	411 200,91	2 336 424,52	411 200,91	2 336 424,52	Аналитический метод	0,07	√(0,05^2 + 0,05^2) = 0,07
2536	411 198,33	2 336 419,94	411 198,33	2 336 419,94			
121/н84У	411 181,68	2 336 428,90	411 183,23	2 336 429,03			
114/н83У	411 182,27	2 336 430,40	411 184,06	2 336 430,41			
113/н82У	411 182,76	2 336 432,00	411 184,82	2 336 431,90			
112/н81У	411 178,95	2 336 433,78	411 181,36	2 336 434,30			

1	2	3	4	5	6	7	8
111	411 173,13	2 336 436,44	411 173,13	2 336 436,44	Аналитический метод	0,07	√(0,05^2 + 0,05^2) = 0,07
110	411 186,70	2 336 470,13	411 190,33	2 336 475,31			
2535	411 218,48	2 336 460,55	411 218,48	2 336 460,55			
109	411 215,90	2 336 455,93	411 215,90	2 336 455,93			
98	411 203,57	2 336 430,44	411 203,57	2 336 430,44			
97	411 200,91	2 336 424,52	411 200,91	2 336 424,52			
Вырез 1 из 1							
н85У	—	—	411 195,36	2 336 421,90	Аналитический метод	0,07	√(0,05^2 + 0,05^2) = 0,07
н86У	—	—	411 193,66	2 336 422,90			
н87У	—	—	411 194,42	2 336 424,18			
н88У	—	—	411 196,12	2 336 423,17			
н85У	—	—	411 195,36	2 336 421,90			

2. Сведения о частях границ уточняемого земельного участка с кадастровым номером 49:10:070101:114

Обозначение части границ		Горизонтальное проложение (S), м	Описание прохождения части границ	Отметка о наличии земельного спора о местоположении границ земельного участка
от т.	до т.			
1	2	3	4	5
97	98	6,49	—	—
98	109	28,32		
109	2535	5,29		
2535	110	31,78		
110	111	42,51		
111	112/н81У	8,50		
112/н81У	113/н82У	4,21		
113/н82У	114/н83У	1,67		
114/н83У	121/н84У	1,61		
121/н84У	2536	17,62		
2536	97	5,26		
Вырез 1 из 1				
н85У	н86У	1,97	—	—
н86У	н87У	1,49		
н87У	н88У	1,98		
н88У	н85У	1,48		

3. Общие сведения об уточняемом земельном участке с кадастровым номером 49:10:070101:114

№ п/п	Наименование характеристики земельного участка	Значение характеристики
1	2	3
1	Адрес земельного участка	—
	Местоположение земельного участка (при отсутствии присвоенного адреса)	685942, Российская Федерация, Магаданская область, Ольский р-н, Тауйск с, Совхозная ул, д 39
	Дополнительные сведения о местоположении земельного участка	—
2	Площадь земельного участка ± величина погрешности определения площади (Р ± ΔР), м²	1330 ± 13
3	Формула, примененная для расчета предельной допустимой погрешности определения площади земельного участка (ΔР), м²	3,5*0,1*√(1330) = 13
4	Площадь земельного участка согласно сведениям государственного кадастра недвижимости (Ркад), м²	1 170
5	Оценка расхождения Р и Ркад (Р - Ркад), м²	160
6	Предельный минимальный и максимальный размеры земельного участка (Рмин и Рмакс), м²	Рмин = — Рмакс = —
7	Кадастровый или иной номер (обозначение) здания, сооружения, объекта незавершенного строительства, расположенного на земельном участке	—
8	Иные сведения	—

1. Сведения о характерных точках границы уточняемого земельного участка с кадастровым номером 49:10:070101:115

Зона № 2

Обозначение характерных точек границ	Существующие координаты, м		Уточненные координаты, м		Метод определения координат	Средняя квадратическая погрешность определения координат характерной точки (Mt), м	Формулы, примененные для расчета средней квадратической погрешности определения координат характерной точки (Mt), м
	X	Y	X	Y			
1	2	3	4	5	6	7	8
115	411 220,26	2 336 462,66	411 220,26	2 336 462,66	Аналитический метод	0,07	√(0,05^2 + 0,05^2) = 0,07
116	411 226,90	2 336 485,20	411 229,17	2 336 485,31			
1838	411 227,57	2 336 495,31	411 228,57	2 336 494,90			

1	2	3	4	5	6	7	8
118	411 225,28	2 336 502,69	411 225,28	2 336 502,69	Аналитический метод	0,07	√(0,05^2 + 0,05^2) = 0,07
119	411 208,42	2 336 512,58	411 208,42	2 336 512,58			
110	411 186,70	2 336 470,13	411 190,33	2 336 475,31			
2535	411 218,48	2 336 460,55	411 218,48	2 336 460,55			
1754	411 218,97	2 336 460,29	—	—	—	—	—
115	411 220,26	2 336 462,66	411 220,26	2 336 462,66	Аналитический метод	0,07	√(0,05^2 + 0,05^2) = 0,07

2. Сведения о частях границ уточняемого земельного участка с кадастровым номером 49:10:070101:115

Обозначение части границ		Горизонтальное проложение (S), м	Описание прохождения части границ	Отметка о наличии земельного спора о местоположении границ земельного участка
от т.	до т.			
1	2	3	4	5
115	116	24,34	—	—
116	1838	9,61		
1838	118	8,46		
118	119	19,55		
119	110	41,43		
110	2535	31,78		
2535	115	2,76		

3. Общие сведения об уточняемом земельном участке с кадастровым номером 49:10:070101:115

№ п/п	Наименование характеристики земельного участка	Значение характеристики
1	2	3
1	Адрес земельного участка	—
	Местоположение земельного участка (при отсутствии присвоенного адреса)	685942, Российская Федерация, Магаданская область, Ольский р-н, Тауйск с, Совхозная ул, д 37
	Дополнительные сведения о местоположении земельного участка	—
2	Площадь земельного участка ± величина погрешности определения площади (Р ± ΔР), м²	1212 ± 12
3	Формула, примененная для расчета предельной допустимой погрешности определения площади земельного участка (ΔР), м²	3,5*0,1*√(1212) = 12
4	Площадь земельного участка согласно сведениям государственного кадастра недвижимости (Ркад), м²	1 108
5	Оценка расхождения Р и Ркад (Р - Ркад), м²	104

1	2	3
6	Предельный минимальный и максимальный размеры земельного участка (Рмин и Рмакс), м²	Рмин = — Рмакс = —
7	Кадастровый или иной номер (обозначение) здания, сооружения, объекта незавершенного строительства, расположенного на земельном участке	—
8	Иные сведения	—

1. Сведения о характерных точках границы уточняемого земельного участка с кадастровым номером 49:10:070101:116

Зона № 2

Обозначение характерных точек границ	Существующие координаты, м		Уточненные координаты, м		Метод определения координат	Средняя квадратическая погрешность определения координат характерной точки (Mt), м	Формулы, примененные для расчета средней квадратической погрешности определения координат характерной точки (Mt), м
	X	Y	X	Y			
1	2	3	4	5	6	7	8
112/н81У	411 178,95	2 336 433,78	411 181,36	2 336 434,30	Аналитический метод	0,07	√(0,05^2 + 0,05^2) = 0,07
122/н89У	411 177,97	2 336 430,07	411 179,77	2 336 430,81			
121/н84У	411 181,68	2 336 428,90	411 183,23	2 336 429,03			
114/н83У	411 182,27	2 336 430,40	411 184,06	2 336 430,41			
113/н82У	411 182,76	2 336 432,00	411 184,82	2 336 431,90			
112/н81У	411 178,95	2 336 433,78	411 181,36	2 336 434,30			

2. Сведения о частях границ уточняемого земельного участка с кадастровым номером 49:10:070101:116

Обозначение части границ		Горизонтальное проложение (S), м	Описание прохождения части границ	Отметка о наличии земельного спора о местоположении границ земельного участка
от т.	до т.			
1	2	3	4	5
112/н81У	122/н89У	3,84	—	—
122/н89У	121/н84У	3,89		
121/н84У	114/н83У	1,61		
114/н83У	113/н82У	1,67		
113/н82У	112/н81У	4,21		

3. Общие сведения об уточняемом земельном участке с кадастровым номером 49:10:070101:116

№ п/п	Наименование характеристики земельного участка	Значение характеристики

1	2	3
1	Адрес земельного участка	—
	Местоположение земельного участка (при отсутствии присвоенного адреса)	685942, Российская Федерация, Магаданская область, Ольский р-н, Тауйск с, 50 лет Октября ул
	Дополнительные сведения о местоположении земельного участка	—
2	Площадь земельного участка ± величина погрешности определения площади (Р ± ΔР), м²	14 ± 1
3	Формула, примененная для расчета предельной допустимой погрешности определения площади земельного участка (ΔР), м²	3,5*0,1*√(14) = 1
4	Площадь земельного участка согласно сведениям государственного кадастра недвижимости (Ркад), м²	14
5	Оценка расхождения Р и Ркад (Р - Ркад), м²	0
6	Предельный минимальный и максимальный размеры земельного участка (Рмин и Рмакс), м²	Рмин = — Рмакс = —
7	Кадастровый или иной номер (обозначение) здания, сооружения, объекта незавершенного строительства, расположенного на земельном участке	—
8	Иные сведения	—

1. Сведения о характерных точках границы уточняемого земельного участка с кадастровым номером 49:10:070101:117

Зона № 2

Обозначение характерных точек границ	Существующие координаты, м		Уточненные координаты, м		Метод определения координат	Средняя квадратическая погрешность определения координат характерной точки (Mt), м	Формулы, примененные для расчета средней квадратической погрешности определения координат характерной точки (Mt), м
	X	Y	X	Y			
1	2	3	4	5	6	7	8
123	411 152,87	2 336 445,80	411 151,57	2 336 444,14	Аналитический метод	0,07	√(0,05^2 + 0,05^2) = 0,07
124	411 156,31	2 336 453,42	411 156,31	2 336 453,42			
н90У	—	—	411 146,95	2 336 458,65			
126	411 144,04	2 336 449,24	411 142,13	2 336 449,89			
123	411 152,87	2 336 445,80	411 151,57	2 336 444,14			

2. Сведения о частях границ уточняемого земельного участка с кадастровым номером 49:10:070101:117

Обозначение части границ		Горизонтальное проложение (S), м	Описание прохождения части границ	Отметка о наличии земельного спора о местоположении границ земельного участка
от т.	до т.			
1	2	3	4	5
123	124	10,42	—	—
124	н90У	10,72		
н90У	126	10,00		
126	123	11,05		

3. Общие сведения об уточняемом земельном участке с кадастровым номером 49:10:070101:117

№ п/п	Наименование характеристики земельного участка	Значение характеристики
1	2	3
1	Адрес земельного участка	—
	Местоположение земельного участка (при отсутствии присвоенного адреса)	685942, Российская Федерация, Магаданская область, Ольский р-н, Тауйск с, 50 лет Октября ул
	Дополнительные сведения о местоположении земельного участка	—
2	Площадь земельного участка ± величина погрешности определения площади (Р ± ΔР), м²	111 ± 4
3	Формула, примененная для расчета предельной допустимой погрешности определения площади земельного участка (ΔР), м²	3,5*0,1*√(111) = 4
4	Площадь земельного участка согласно сведениям государственного кадастра недвижимости (Ркад), м²	82
5	Оценка расхождения Р и Ркад (Р - Ркад), м²	29
6	Предельный минимальный и максимальный размеры земельного участка (Рмин и Рмакс), м²	Рмин = — Рмакс = —
7	Кадастровый или иной номер (обозначение) здания, сооружения, объекта незавершенного строительства, расположенного на земельном участке	—
8	Иные сведения	—

1. Сведения о характерных точках границы уточняемого земельного участка с кадастровым номером 49:10:070101:118

Зона № 2

Обозначение характерных точек границ	Существующие координаты, м		Уточненные координаты, м		Метод определения координат	Средняя квадратическая погрешность определения координат характерной точки (Mt), м	Формулы, примененные для расчета средней квадратической погрешности определения координат характерной точки (Mt), м
	X	Y	X	Y			
1	2	3	4	5	6	7	8
123	411 152,87	2 336 445,80	411 151,57	2 336 444,14	Аналитический метод	0,07	√(0,05^2 + 0,05^2) = 0,07
н91У	—	—	411 163,45	2 336 439,18			
129	411 166,07	2 336 444,59	411 166,07	2 336 444,59			
128	411 175,94	2 336 464,56	411 175,94	2 336 464,56			
127	411 156,76	2 336 475,83	411 153,85	2 336 475,48			
н92У	—	—	411 144,38	2 336 457,35			
н93У	—	—	411 145,74	2 336 456,45			
н90У	—	—	411 146,95	2 336 458,65			
124	411 156,31	2 336 453,42	411 156,31	2 336 453,42			
123	411 152,87	2 336 445,80	411 151,57	2 336 444,14			

2. Сведения о частях границ уточняемого земельного участка с кадастровым номером 49:10:070101:118

Обозначение части границ		Горизонтальное проложение (S), м	Описание прохождения части границ	Отметка о наличии земельного спора о местоположении границ земельного участка
от т.	до т.			
1	2	3	4	5
123	н91У	12,87	—	—
н91У	129	6,01		
129	128	22,28		
128	127	24,64		
127	н92У	20,45		
н92У	н93У	1,63		
н93У	н90У	2,51		
н90У	124	10,72		
124	123	10,42		

3. Общие сведения об уточняемом земельном участке с кадастровым номером 49:10:070101:118

№ п/п	Наименование характеристики земельного участка	Значение характеристики
1	2	3
1	Адрес земельного участка	—
	Местоположение земельного участка (при отсутствии присвоенного адреса)	685942, Российская Федерация, Магаданская область, Ольский р-н, Тауйск с, Совхозная ул, д 42
	Дополнительные сведения о местоположении земельного участка	—
2	Площадь земельного участка ± величина погрешности определения площади (Р ± ΔР), м²	592 ± 9
3	Формула, примененная для расчета предельной допустимой погрешности определения площади земельного участка (ΔР), м²	3,5*0,1*√(592) = 9
4	Площадь земельного участка согласно сведениям государственного кадастра недвижимости (Ркад), м²	533
5	Оценка расхождения Р и Ркад (Р - Ркад), м²	59
6	Предельный минимальный и максимальный размеры земельного участка (Рмин и Рмакс), м²	Рмин = — Рмакс = —
7	Кадастровый или иной номер (обозначение) здания, сооружения, объекта незавершенного строительства, расположенного на земельном участке	—
8	Иные сведения	—

1. Сведения о характерных точках границы уточняемого земельного участка с кадастровым номером 49:10:070101:119

Зона № 2

Обозначение характерных точек границ	Существующие координаты, м		Уточненные координаты, м		Метод определения координат	Средняя квадратическая погрешность определения координат характерной точки (Mt), м	Формулы, примененные для расчета средней квадратической погрешности определения координат характерной точки (Mt), м
	X	Y	X	Y			
1	2	3	4	5	6	7	8
128	411 175,94	2 336 464,56	411 175,94	2 336 464,56	Аналитический метод	0,07	√(0,05^2 + 0,05^2) = 0,07
132	411 181,65	2 336 477,70	411 182,82	2 336 477,06			
131	411 162,58	2 336 488,07	411 161,08	2 336 489,04			

1	2	3	4	5	6	7	8
127	411 156,76	2 336 475,83	411 153,85	2 336 475,48	Аналитический метод	0,07	√(0,05^2 + 0,05^2) = 0,07
128	411 175,94	2 336 464,56	411 175,94	2 336 464,56			

2. Сведения о частях границ уточняемого земельного участка с кадастровым номером 49:10:070101:119

Обозначение части границ		Горизонтальное проложение (S), м	Описание прохождения части границ	Отметка о наличии земельного спора о местоположении границ земельного участка
от т.	до т.			
1	2	3	4	5
128	132	14,27	—	—
132	131	24,82		
131	127	15,37		
127	128	24,64		

3. Общие сведения об уточняемом земельном участке с кадастровым номером 49:10:070101:119

№ п/п	Наименование характеристики земельного участка	Значение характеристики
1	2	3
1	Адрес земельного участка	—
	Местоположение земельного участка (при отсутствии присвоенного адреса)	685942, Российская Федерация, Магаданская область, Ольский р-н, Тауйск с, Совхозная ул
	Дополнительные сведения о местоположении земельного участка	—
2	Площадь земельного участка ± величина погрешности определения площади (Р ± ΔР), м²	366 ± 7
3	Формула, примененная для расчета предельной допустимой погрешности определения площади земельного участка (ΔР), м²	3,5*0,1*√(366) = 7
4	Площадь земельного участка согласно сведениям государственного кадастра недвижимости (Ркад), м²	305
5	Оценка расхождения Р и Ркад (Р - Ркад), м²	61
6	Предельный минимальный и максимальный размеры земельного участка (Рмин и Рмакс), м²	Рмин = — Рмакс = —
7	Кадастровый или иной номер (обозначение) здания, сооружения, объекта незавершенного строительства, расположенного на земельном участке	—
8	Иные сведения	—

1. Сведения о характерных точках границы уточняемого земельного участка с кадастровым номером 49:10:070101:12

Зона № 2

Обозначение характерных точек границ	Существующие координаты, м		Уточненные координаты, м		Метод определения координат	Средняя квадратическая погрешность определения координат характерной точки (Mt), м	Формулы, примененные для расчета средней квадратической погрешности определения координат характерной точки (Mt), м
	X	Y	X	Y			
1	2	3	4	5	6	7	8
133	411 263,05	2 336 767,42	411 263,05	2 336 767,42	Аналитический метод	0,07	√(0,05^2 + 0,05^2) = 0,07
н14У	—	—	411 275,99	2 336 789,81			
135	411 247,75	2 336 804,99	411 246,85	2 336 805,80			
136	411 235,01	2 336 785,05	411 234,77	2 336 784,97			
133	411 263,05	2 336 767,42	411 263,05	2 336 767,42			

2. Сведения о частях границ уточняемого земельного участка с кадастровым номером 49:10:070101:12

Обозначение части границ		Горизонтальное проложение (S), м	Описание прохождения части границ	Отметка о наличии земельного спора о местоположении границ земельного участка
от т.	до т.			
1	2	3	4	5
133	н14У	25,86	—	—
н14У	135	33,24		
135	136	24,08		
136	133	33,28		

3. Общие сведения об уточняемом земельном участке с кадастровым номером 49:10:070101:12

№ п/п	Наименование характеристики земельного участка	Значение характеристики
1	2	3
1	Адрес земельного участка	—
	Местоположение земельного участка (при отсутствии присвоенного адреса)	685942, Российская Федерация, Магаданская область, Ольский р-н, Тауйск с, Пионерская ул, д 15
	Дополнительные сведения о местоположении земельного участка	—
2	Площадь земельного участка ± величина погрешности определения площади (Р ± ΔР), м²	830 ± 10

1	2	3
3	Формула, примененная для расчета предельной допустимой погрешности определения площади земельного участка (ΔР), м²	3,5*0,1*√(830) = 10
4	Площадь земельного участка согласно сведениям государственного кадастра недвижимости (Ркад), м²	783
5	Оценка расхождения Р и Ркад (Р - Ркад), м²	47
6	Предельный минимальный и максимальный размеры земельного участка (Рмин и Рмакс), м²	Рмин = — Рмакс = —
7	Кадастровый или иной номер (обозначение) здания, сооружения, объекта незавершенного строительства, расположенного на земельном участке	49:10:070101:411
8	Иные сведения	—

1. Сведения о характерных точках границы уточняемого земельного участка с кадастровым номером 49:10:070101:120

Зона № 2

Обозначение характерных точек границ	Существующие координаты, м		Уточненные координаты, м		Метод определения координат	Средняя квадратическая погрешность определения координат характерной точки (Mt), м	Формулы, примененные для расчета средней квадратической погрешности определения координат характерной точки (Mt), м
	X	Y	X	Y			
1	2	3	4	5	6	7	8
132	411 181,65	2 336 477,70	411 182,82	2 336 477,06	Аналитический метод	0,07	√(0,05^2 + 0,05^2) = 0,07
139	411 193,49	2 336 501,58	411 193,49	2 336 501,58			
138	411 160,58	2 336 518,06	411 157,46	2 336 519,63			
166	411 151,06	2 336 505,89	411 151,81	2 336 505,58			
137	411 150,64	2 336 493,09	411 148,38	2 336 497,26			
131	411 162,58	2 336 488,07	411 161,08	2 336 489,04			
132	411 181,65	2 336 477,70	411 182,82	2 336 477,06			

2. Сведения о частях границ уточняемого земельного участка с кадастровым номером 49:10:070101:120

Обозначение части границ		Горизонтальное проложение (S), м	Описание прохождения части границ	Отметка о наличии земельного спора о местоположении границ земельного участка
от т.	до т.			
1	2	3	4	5
132	139	26,74	—	—

1	2	3	4	5
139	138	40,30	—	—
138	166	15,14		
166	137	9,00		
137	131	15,13		
131	132	24,82		

3. Общие сведения об уточняемом земельном участке с кадастровым номером 49:10:070101:120

№ п/п	Наименование характеристики земельного участка	Значение характеристики
1	2	3
1	Адрес земельного участка	—
	Местоположение земельного участка (при отсутствии присвоенного адреса)	685942, Российская Федерация, Магаданская область, Ольский р-н, Тауйск с, Совхозная ул
	Дополнительные сведения о местоположении земельного участка	—
2	Площадь земельного участка ± величина погрешности определения площади (Р ± ΔР), м²	1028 ± 11
3	Формула, примененная для расчета предельной допустимой погрешности определения площади земельного участка (ΔР), м²	3,5*0,1*√(1028) = 11
4	Площадь земельного участка согласно сведениям государственного кадастра недвижимости (Ркад), м²	940
5	Оценка расхождения Р и Ркад (Р - Ркад), м²	88
6	Предельный минимальный и максимальный размеры земельного участка (Рмин и Рмакс), м²	Рмин = — Рмакс = —
7	Кадастровый или иной номер (обозначение) здания, сооружения, объекта незавершенного строительства, расположенного на земельном участке	—
8	Иные сведения	—

1. Сведения о характерных точках границы уточняемого земельного участка с кадастровым номером 49:10:070101:123

Зона № 2

Обозначение характерных точек границ	Существующие координаты, м		Уточненные координаты, м		Метод определения координат	Средняя квадратическая погрешность определения координат характерной точки (Mt), м	Формулы, примененные для расчета средней квадратической погрешности определения координат характерной точки (Mt), м
	X	Y	X	Y			
1	2	3	4	5	6	7	8
140	411 171,82	2 336 570,34	411 171,82	2 336 570,34	Аналитический метод	0,07	√(0,05^2 + 0,05^2) = 0,07
141	411 157,73	2 336 578,78	411 157,73	2 336 578,78			
н94У	—	—	411 151,09	2 336 577,74			
143	411 148,63	2 336 561,83	411 146,08	2 336 563,76			
145	411 153,30	2 336 559,11	411 153,30	2 336 559,11			
146	411 151,12	2 336 556,49	411 151,12	2 336 556,19			
147	411 154,74	2 336 552,82	411 154,74	2 336 552,82			
148	411 153,16	2 336 549,51	411 153,16	2 336 549,51			
149	411 158,50	2 336 543,44	411 158,50	2 336 543,44			
140	411 171,82	2 336 570,34	411 171,82	2 336 570,34			

2. Сведения о частях границ уточняемого земельного участка с кадастровым номером 49:10:070101:123

Обозначение части границ		Горизонтальное проложение (S), м	Описание прохождения части границ	Отметка о наличии земельного спора о местоположении границ земельного участка
от т.	до т.			
1	2	3	4	5
140	141	16,42	—	—
141	н94У	6,72		
н94У	143	14,85		
143	145	8,59		
145	146	3,64		
146	147	4,95		
147	148	3,67		
148	149	8,08		
149	140	30,02		

3. Общие сведения об уточняемом земельном участке с кадастровым номером 49:10:070101:123

№ п/п	Наименование характеристики земельного участка	Значение характеристики
1	2	3
1	Адрес земельного участка	—
	Местоположение земельного участка (при отсутствии присвоенного адреса)	685942, Российская Федерация, Магаданская область, Ольский р-н, Тауйск с, Совхозная ул
	Дополнительные сведения о местоположении земельного участка	—
2	Площадь земельного участка ± величина погрешности определения площади (Р ± ΔР), м²	484 ± 8
3	Формула, примененная для расчета предельной допустимой погрешности определения площади земельного участка (ΔР), м²	3,5*0,1*√(484) = 8
4	Площадь земельного участка согласно сведениям государственного кадастра недвижимости (Ркад), м²	444
5	Оценка расхождения Р и Ркад (Р - Ркад), м²	40
6	Предельный минимальный и максимальный размеры земельного участка (Рмин и Рмакс), м²	Рмин = — Рмакс = —
7	Кадастровый или иной номер (обозначение) здания, сооружения, объекта незавершенного строительства, расположенного на земельном участке	—
8	Иные сведения	—

1. Сведения о характерных точках границы уточняемого земельного участка с кадастровым номером 49:10:070101:124

Зона № 2

Обозначение характерных точек границ	Существующие координаты, м		Уточненные координаты, м		Метод определения координат	Средняя квадратическая погрешность определения координат характерной точки (Mt), м	Формулы, примененные для расчета средней квадратической погрешности определения координат характерной точки (Mt), м
	X	Y	X	Y			
1	2	3	4	5	6	7	8
149	411 158,50	2 336 543,44	411 158,50	2 336 543,44	Аналитический метод	0,07	√(0,05^2 + 0,05^2) = 0,07
148	411 153,16	2 336 549,51	411 153,16	2 336 549,51			
147	411 154,74	2 336 552,82	411 154,74	2 336 552,82			

1	2	3	4	5	6	7	8
146	411 151,12	2 336 556,49	411 151,12	2 336 556,19	Аналитический метод	0,07	√(0,05^2 + 0,05^2) = 0,07
145	411 153,30	2 336 559,11	411 153,30	2 336 559,11			
143	411 148,63	2 336 561,83	411 146,08	2 336 563,76			
151	411 146,03	2 336 557,40	411 144,03	2 336 558,69			
153	411 132,13	2 336 532,03	411 131,26	2 336 535,67			
3847	411 124,49	2 336 539,53	411 124,49	2 336 539,53			
157	411 118,55	2 336 521,07	411 118,55	2 336 521,07			
158	411 132,10	2 336 513,56	411 132,10	2 336 513,56			
160	411 144,74	2 336 509,15	411 144,74	2 336 509,15			
161	411 153,13	2 336 524,21	411 151,14	2 336 525,18			
149	411 158,50	2 336 543,44	411 158,50	2 336 543,44			

2. Сведения о частях границ уточняемого земельного участка с кадастровым номером 49:10:070101:124

Обозначение части границ		Горизонтальное проложение (S), м	Описание прохождения части границ	Отметка о наличии земельного спора о местоположении границ земельного участка
от т.	до т.			
1	2	3	4	5
149	148	8,08	—	—
148	147	3,67		
147	146	4,95		
146	145	3,64		
145	143	8,59		
143	151	5,47		
151	153	26,32		
153	3847	7,79		
3847	157	19,39		
157	158	15,49		
158	160	13,39		
160	161	17,26		
161	149	19,69		

3. Общие сведения об уточняемом земельном участке с кадастровым номером 49:10:070101:124

№ п/п	Наименование характеристики земельного участка	Значение характеристики
1	2	3

1	2	3
1	Адрес земельного участка	—
	Местоположение земельного участка (при отсутствии присвоенного адреса)	685942, Российская Федерация, Магаданская область, Ольский р-н, Тауйск с, 50 лет Октября ул, д 45
	Дополнительные сведения о местоположении земельного участка	—
2	Площадь земельного участка ± величина погрешности определения площади (Р ± ΔР), м²	1105 ± 12
3	Формула, примененная для расчета предельной допустимой погрешности определения площади земельного участка (ΔР), м²	3,5*0,1*√(1105) = 12
4	Площадь земельного участка согласно сведениям государственного кадастра недвижимости (Ркад), м²	1 358
5	Оценка расхождения Р и Ркад (Р - Ркад), м²	253
6	Предельный минимальный и максимальный размеры земельного участка (Рмин и Рмакс), м²	Рмин = — Рмакс = —
7	Кадастровый или иной номер (обозначение) здания, сооружения, объекта незавершенного строительства, расположенного на земельном участке	—
8	Иные сведения	—

1. Сведения о характерных точках границы уточняемого земельного участка с кадастровым номером 49:10:070101:125

Зона № 2

Обозначение характерных точек границ	Существующие координаты, м		Уточненные координаты, м		Метод определения координат	Средняя квадратическая погрешность определения координат характерной точки (Mt), м	Формулы, примененные для расчета средней квадратической погрешности определения координат характерной точки (Mt), м
	X	Y	X	Y			
1	2	3	4	5	6	7	8
161	411 153,13	2 336 524,21	411 151,14	2 336 525,18	Аналитический метод	0,07	√(0,05^2 + 0,05^2) = 0,07
160	411 144,74	2 336 509,15	411 144,74	2 336 509,15			
166	411 151,06	2 336 505,89	411 151,81	2 336 505,58			
138	411 160,58	2 336 518,06	411 157,46	2 336 519,63			
163	411 156,24	2 336 523,13	411 156,24	2 336 523,13			
161	411 153,13	2 336 524,21	411 151,14	2 336 525,18			

2. Сведения о частях границ уточняемого земельного участка с кадастровым номером 49:10:070101:125

Обозначение части границ		Горизонтальное проложение (S), м	Описание прохождения части границ	Отметка о наличии земельного спора о местоположении границ земельного участка
от т.	до т.			
1	2	3	4	5
161	160	17,26	—	—
160	166	7,92		
166	138	15,14		
138	163	3,71		
163	161	5,50		

3. Общие сведения об уточняемом земельном участке с кадастровым номером 49:10:070101:125

№ п/п	Наименование характеристики земельного участка	Значение характеристики
1	2	3
1	Адрес земельного участка	—
	Местоположение земельного участка (при отсутствии присвоенного адреса)	685942, Российская Федерация, Магаданская область, Ольский р-н, Тауйск с, 50 лет Октября ул
	Дополнительные сведения о местоположении земельного участка	—
2	Площадь земельного участка ± величина погрешности определения площади (Р ± ΔР), м²	136 ± 4
3	Формула, примененная для расчета предельной допустимой погрешности определения площади земельного участка (ΔР), м²	3,5*0,1*√(136) = 4
4	Площадь земельного участка согласно сведениям государственного кадастра недвижимости (Ркад), м²	110
5	Оценка расхождения Р и Ркад (Р - Ркад), м²	26
6	Предельный минимальный и максимальный размеры земельного участка (Рмин и Рмакс), м²	Рмин = — Рмакс = —
7	Кадастровый или иной номер (обозначение) здания, сооружения, объекта незавершенного строительства, расположенного на земельном участке	—
8	Иные сведения	—

1. Сведения о характерных точках границы уточняемого земельного участка с кадастровым номером 49:10:070101:126

Зона № 2

Обозначение характерных точек границ	Существующие координаты, м		Уточненные координаты, м		Метод определения координат	Средняя квадратическая погрешность определения координат характерной точки (Mt), м	Формулы, примененные для расчета средней квадратической погрешности определения координат характерной точки (Mt), м
	X	Y	X	Y			
1	2	3	4	5	6	7	8
158	411 132,10	2 336 513,56	411 132,10	2 336 513,56	Аналитический метод	0,07	√(0,05^2 + 0,05^2) = 0,07
173	411 130,23	2 336 509,55	411 130,23	2 336 509,55			
172	411 118,50	2 336 514,87	411 118,50	2 336 514,87			
171	411 116,13	2 336 510,15	411 116,13	2 336 510,15			
170	411 129,77	2 336 503,85	411 129,77	2 336 503,85			
169	411 130,36	2 336 505,75	411 130,36	2 336 505,75			
168	411 133,37	2 336 504,47	411 133,37	2 336 504,47			
137	411 150,64	2 336 493,09	411 148,38	2 336 497,26			
166	411 151,06	2 336 505,89	411 151,81	2 336 505,58			
160	411 144,74	2 336 509,15	411 144,74	2 336 509,15			
158	411 132,10	2 336 513,56	411 132,10	2 336 513,56			

2. Сведения о частях границ уточняемого земельного участка с кадастровым номером 49:10:070101:126

Обозначение части границ		Горизонтальное проложение (S), м	Описание прохождения части границ	Отметка о наличии земельного спора о местоположении границ земельного участка
от т.	до т.			
1	2	3	4	5
158	173	4,42	—	—
173	172	12,88		
172	171	5,28		
171	170	15,02		
170	169	1,99		
169	168	3,27		
168	137	16,65		
137	166	9,00		
166	160	7,92		

1	2	3	4	5
160	158	13,39	—	—

3. Общие сведения об уточняемом земельном участке с кадастровым номером 49:10:070101:126

№ п/п	Наименование характеристики земельного участка	Значение характеристики
1	2	3
1	Адрес земельного участка	—
	Местоположение земельного участка (при отсутствии присвоенного адреса)	685942, Российская Федерация, Магаданская область, Ольский р-н, Тауйск с, 50 лет Октября ул
	Дополнительные сведения о местоположении земельного участка	—
2	Площадь земельного участка ± величина погрешности определения площади (Р ± ΔР), м²	259 ± 6
3	Формула, примененная для расчета предельной допустимой погрешности определения площади земельного участка (ΔР), м²	3,5*0,1*√(259) = 6
4	Площадь земельного участка согласно сведениям государственного кадастра недвижимости (Ркад), м²	242
5	Оценка расхождения Р и Ркад (Р - Ркад), м²	17
6	Предельный минимальный и максимальный размеры земельного участка (Рмин и Рмакс), м²	Рмин = — Рмакс = —
7	Кадастровый или иной номер (обозначение) здания, сооружения, объекта незавершенного строительства, расположенного на земельном участке	—
8	Иные сведения	—

1. Сведения о характерных точках границы уточняемого земельного участка с кадастровым номером 49:10:070101:127

Зона № 2

Обозначение характерных точек границ	Существующие координаты, м		Уточненные координаты, м		Метод определения координат	Средняя квадратическая погрешность определения координат характерной точки (Mt), м	Формулы, примененные для расчета средней квадратической погрешности определения координат характерной точки (Mt), м
	X	Y	X	Y			
1	2	3	4	5	6	7	8
168	411 133,37	2 336 504,47	411 133,37	2 336 504,47	Аналитический метод	0,07	√(0,05^2 + 0,05^2) = 0,07

1	2	3	4	5	6	7	8
174	411 117,65	2 336 477,16	411 118,39	2 336 478,46	Аналитический метод	0,07	√(0,05^2 + 0,05^2) = 0,07
175	411 121,87	2 336 474,79	411 125,54	2 336 474,95			
176	411 125,58	2 336 472,62	411 129,16	2 336 472,66			
177	411 132,31	2 336 468,56	411 134,42	2 336 469,29			
1439	411 145,32	2 336 482,65	411 142,60	2 336 485,53			
137	411 150,64	2 336 493,09	411 148,38	2 336 497,26			
168	411 133,37	2 336 504,47	411 133,37	2 336 504,47			

2. Сведения о частях границ уточняемого земельного участка с кадастровым номером 49:10:070101:127

Обозначение части границ		Горизонтальное проложение (S), м	Описание прохождения части границ	Отметка о наличии земельного спора о местоположении границ земельного участка
от т.	до т.			
1	2	3	4	5
168	174	30,02	—	—
174	175	7,97		
175	176	4,28		
176	177	6,25		
177	1439	18,18		
1439	137	13,08		
137	168	16,65		

3. Общие сведения об уточняемом земельном участке с кадастровым номером 49:10:070101:127

№ п/п	Наименование характеристики земельного участка	Значение характеристики
1	2	3
1	Адрес земельного участка	—
	Местоположение земельного участка (при отсутствии присвоенного адреса)	685942, Российская Федерация, Магаданская область, Ольский р-н, Тауйск с, 50 лет Октября ул
	Дополнительные сведения о местоположении земельного участка	—
2	Площадь земельного участка ± величина погрешности определения площади (Р ± ΔР), м²	534 ± 8
3	Формула, примененная для расчета предельной допустимой погрешности определения площади земельного участка (ΔР), м²	3,5*0,1*√(534) = 8
4	Площадь земельного участка согласно сведениям государственного кадастра недвижимости (Ркад), м²	542

1	2	3
5	Оценка расхождения Р и Ркад (Р - Ркад), м²	8
6	Предельный минимальный и максимальный размеры земельного участка (Рмин и Рмакс), м²	Рмин = — Рмакс = —
7	Кадастровый или иной номер (обозначение) здания, сооружения, объекта незавершенного строительства, расположенного на земельном участке	—
8	Иные сведения	—

1. Сведения о характерных точках границы уточняемого земельного участка с кадастровым номером 49:10:070101:128

Зона № 2

Обозначение характерных точек границ	Существующие координаты, м		Уточненные координаты, м		Метод определения координат	Средняя квадратическая погрешность определения координат характерной точки (Mt), м	Формулы, примененные для расчета средней квадратической погрешности определения координат характерной точки (Mt), м
	X	Y	X	Y			
1	2	3	4	5	6	7	8
179	411 132,36	2 336 461,76	411 132,36	2 336 461,76	Аналитический метод	0,07	√(0,05^2 + 0,05^2) = 0,07
180	411 134,23	2 336 464,98	411 134,23	2 336 464,98			
181	411 132,73	2 336 466,06	411 132,73	2 336 466,06			
182	411 130,75	2 336 462,95	411 130,75	2 336 462,95			
179	411 132,36	2 336 461,76	411 132,36	2 336 461,76			

2. Сведения о частях границ уточняемого земельного участка с кадастровым номером 49:10:070101:128

Обозначение части границ		Горизонтальное проложение (S), м	Описание прохождения части границ	Отметка о наличии земельного спора о местоположении границ земельного участка
от т.	до т.			
1	2	3	4	5
179	180	3,72	—	—
180	181	1,85		
181	182	3,69		
182	179	2,00		

3. Общие сведения об уточняемом земельном участке с кадастровым номером 49:10:070101:128

№ п/п	Наименование характеристики земельного участка	Значение характеристики
1	2	3

1	2	3
1	Адрес земельного участка	—
	Местоположение земельного участка (при отсутствии присвоенного адреса)	685942, Российская Федерация, Магаданская область, Ольский р-н, Тауйск с, 50 лет Октября ул, д 45
	Дополнительные сведения о местоположении земельного участка	—
2	Площадь земельного участка ± величина погрешности определения площади (Р ± ΔР), м²	7 ± 1
3	Формула, примененная для расчета предельной допустимой погрешности определения площади земельного участка (ΔР), м²	3,5*0,1*√(7) = 1
4	Площадь земельного участка согласно сведениям государственного кадастра недвижимости (Ркад), м²	7
5	Оценка расхождения Р и Ркад (Р - Ркад), м²	0
6	Предельный минимальный и максимальный размеры земельного участка (Рмин и Рмакс), м²	Рмин = — Рмакс = —
7	Кадастровый или иной номер (обозначение) здания, сооружения, объекта незавершенного строительства, расположенного на земельном участке	—
8	Иные сведения	—

1. Сведения о характерных точках границы уточняемого земельного участка с кадастровым номером 49:10:070101:129

Зона № 2

Обозначение характерных точек границ	Существующие координаты, м		Уточненные координаты, м		Метод определения координат	Средняя квадратическая погрешность определения координат характерной точки (Mt), м	Формулы, примененные для расчета средней квадратической погрешности определения координат характерной точки (Mt), м
	X	Y	X	Y			
1	2	3	4	5	6	7	8
177	411 132,31	2 336 468,56	411 134,42	2 336 469,29	Аналитический метод	0,07	√(0,05^2 + 0,05^2) = 0,07
176	411 125,58	2 336 472,62	411 129,16	2 336 472,66			
184	411 125,03	2 336 465,21	411 125,12	2 336 466,25			
185	411 123,95	2 336 462,60	411 123,28	2 336 462,86			
186	411 128,27	2 336 459,73	411 128,27	2 336 459,73			
182	411 130,75	2 336 462,95	411 130,75	2 336 462,95			

1	2	3	4	5	6	7	8
181	411 132,73	2 336 466,06	411 132,73	2 336 466,06	Аналитический метод	0,07	√(0,05^2 + 0,05^2) = 0,07
177	411 132,31	2 336 468,56	411 134,42	2 336 469,29			

2. Сведения о частях границ уточняемого земельного участка с кадастровым номером 49:10:070101:129

Обозначение части границ		Горизонтальное проложение (S), м	Описание прохождения части границ	Отметка о наличии земельного спора о местоположении границ земельного участка
от т.	до т.			
1	2	3	4	5
177	176	6,25	—	—
176	184	7,58		
184	185	3,86		
185	186	5,89		
186	182	4,06		
182	181	3,69		
181	177	3,65		

3. Общие сведения об уточняемом земельном участке с кадастровым номером 49:10:070101:129

№ п/п	Наименование характеристики земельного участка	Значение характеристики
1	2	3
1	Адрес земельного участка	—
	Местоположение земельного участка (при отсутствии присвоенного адреса)	685942, Российская Федерация, Магаданская область, Ольский р-н, Тауйск с, 50 лет Октября ул
	Дополнительные сведения о местоположении земельного участка	—
2	Площадь земельного участка ± величина погрешности определения площади (Р ± ΔР), м²	73 ± 3
3	Формула, примененная для расчета предельной допустимой погрешности определения площади земельного участка (ΔР), м²	3,5*0,1*√(73) = 3
4	Площадь земельного участка согласно сведениям государственного кадастра недвижимости (Ркад), м²	74
5	Оценка расхождения Р и Ркад (Р - Ркад), м²	1
6	Предельный минимальный и максимальный размеры земельного участка (Рмин и Рмакс), м²	Рмин = — Рмакс = —
7	Кадастровый или иной номер (обозначение) здания, сооружения, объекта незавершенного строительства, расположенного на земельном участке	—

1	2	3
8	Иные сведения	—

1. Сведения о характерных точках границы уточняемого земельного участка с кадастровым номером 49:10:070101:13

Зона № 2

Обозначение характерных точек границ	Существующие координаты, м		Уточненные координаты, м		Метод определения координат	Средняя квадратическая погрешность определения координат характерной точки (Mt), м	Формулы, примененные для расчета средней квадратической погрешности определения координат характерной точки (Mt), м
	X	Y	X	Y			
1	2	3	4	5	6	7	8
133	411 263,05	2 336 767,42	411 263,05	2 336 767,42	Аналитический метод	0,07	√(0,05^2 + 0,05^2) = 0,07
763	411 269,20	2 336 765,21	411 268,63	2 336 764,33			
187	411 288,43	2 336 753,39	411 288,67	2 336 753,77			
188	411 300,22	2 336 772,25	411 300,22	2 336 772,25			
189	411 299,12	2 336 775,13	411 299,12	2 336 775,13			
н15У	—	—	411 298,09	2 336 776,67			
н14У	—	—	411 275,99	2 336 789,81			
133	411 263,05	2 336 767,42	411 263,05	2 336 767,42			

2. Сведения о частях границ уточняемого земельного участка с кадастровым номером 49:10:070101:13

Обозначение части границ		Горизонтальное проложение (S), м	Описание прохождения части границ	Отметка о наличии земельного спора о местоположении границ земельного участка
от т.	до т.			
1	2	3	4	5
133	763	6,38	—	—
763	187	22,65		
187	188	21,79		
188	189	3,08		
189	н15У	1,85		
н15У	н14У	25,71		
н14У	133	25,86		

3. Общие сведения об уточняемом земельном участке с кадастровым номером 49:10:070101:13

№ п/п	Наименование характеристики земельного участка	Значение характеристики
1	2	3

1	2	3
1	Адрес земельного участка	—
	Местоположение земельного участка (при отсутствии присвоенного адреса)	685942, Российская Федерация, Магаданская область, Ольский р-н, Тауйск с, Пионерская ул, д 13
	Дополнительные сведения о местоположении земельного участка	—
2	Площадь земельного участка ± величина погрешности определения площади (Р ± ΔР), м²	737 ± 10
3	Формула, примененная для расчета предельной допустимой погрешности определения площади земельного участка (ΔР), м²	3,5*0,1*√(737) = 10
4	Площадь земельного участка согласно сведениям государственного кадастра недвижимости (Ркад), м²	727
5	Оценка расхождения Р и Ркад (Р - Ркад), м²	10
6	Предельный минимальный и максимальный размеры земельного участка (Рмин и Рмакс), м²	Рмин = — Рмакс = —
7	Кадастровый или иной номер (обозначение) здания, сооружения, объекта незавершенного строительства, расположенного на земельном участке	49:10:070101:410
8	Иные сведения	—

1. Сведения о характерных точках границы уточняемого земельного участка с кадастровым номером 49:10:070101:130

Зона № 2

Обозначение характерных точек границ	Существующие координаты, м		Уточненные координаты, м		Метод определения координат	Средняя квадратическая погрешность определения координат характерной точки (Mt), м	Формулы, примененные для расчета средней квадратической погрешности определения координат характерной точки (Mt), м
	X	Y	X	Y			
1	2	3	4	5	6	7	8
2472	411 121,49	2 336 468,54	411 121,49	2 336 468,54	Аналитический метод	0,07	√(0,05^2 + 0,05^2) = 0,07
191	411 119,51	2 336 468,78	411 119,74	2 336 469,65			
190	411 117,23	2 336 465,56	411 117,63	2 336 465,92			
185	411 123,95	2 336 462,60	411 123,28	2 336 462,86			
184	411 125,03	2 336 465,21	411 125,12	2 336 466,25			
2472	411 121,49	2 336 468,54	411 121,49	2 336 468,54			

2. Сведения о частях границ уточняемого земельного участка с кадастровым номером 49:10:070101:130

Обозначение части границ		Горизонтальное проложение (S), м	Описание прохождения части границ	Отметка о наличии земельного спора о местоположении границ земельного участка
от т.	до т.			
1	2	3	4	5
2472	191	2,07	—	—
191	190	4,29		
190	185	6,43		
185	184	3,86		
184	2472	4,29		

3. Общие сведения об уточняемом земельном участке с кадастровым номером 49:10:070101:130

№ п/п	Наименование характеристики земельного участка	Значение характеристики
1	2	3
1	Адрес земельного участка	—
	Местоположение земельного участка (при отсутствии присвоенного адреса)	685942, Российская Федерация, Магаданская область, Ольский р-н, Тауйск с, 50 лет Октября ул
	Дополнительные сведения о местоположении земельного участка	—
2	Площадь земельного участка ± величина погрешности определения площади (Р ± ΔР), м²	26 ± 2
3	Формула, примененная для расчета предельной допустимой погрешности определения площади земельного участка (ΔР), м²	$3,5*0,1*\sqrt{(26)} = 2$
4	Площадь земельного участка согласно сведениям государственного кадастра недвижимости (Ркад), м²	25
5	Оценка расхождения Р и Ркад (Р - Ркад), м²	1
6	Предельный минимальный и максимальный размеры земельного участка (Рмин и Рмакс), м²	Рмин = — Рмакс = —
7	Кадастровый или иной номер (обозначение) здания, сооружения, объекта незавершенного строительства, расположенного на земельном участке	—
8	Иные сведения	—

1. Сведения о характерных точках границы уточняемого земельного участка с кадастровым номером 49:10:070101:131

Зона № 2

Обозначение характерных точек границ	Существующие координаты, м		Уточненные координаты, м		Метод определения координат	Средняя квадратическая погрешность определения координат характерной точки (Mt), м	Формулы, примененные для расчета средней квадратической погрешности определения координат характерной точки (Mt), м
	X	Y	X	Y			
1	2	3	4	5	6	7	8
175	411 121,87	2 336 474,79	411 125,54	2 336 474,95	Аналитический метод	0,07	√(0,05^2 + 0,05^2) = 0,07
2472	411 121,49	2 336 468,54	411 121,49	2 336 468,54			
184	411 125,03	2 336 465,21	411 125,12	2 336 466,25			
176	411 125,58	2 336 472,62	411 129,16	2 336 472,66			
175	411 121,87	2 336 474,79	411 125,54	2 336 474,95			

2. Сведения о частях границ уточняемого земельного участка с кадастровым номером 49:10:070101:131

Обозначение части границ		Горизонтальное проложение (S), м	Описание прохождения части границ	Отметка о наличии земельного спора о местоположении границ земельного участка
от т.	до т.			
1	2	3	4	5
175	2472	7,58	—	—
2472	184	4,29		
184	176	7,58		
176	175	4,28		

3. Общие сведения об уточняемом земельном участке с кадастровым номером 49:10:070101:131

№ п/п	Наименование характеристики земельного участка	Значение характеристики
1	2	3
1	Адрес земельного участка	—
	Местоположение земельного участка (при отсутствии присвоенного адреса)	685942, Российская Федерация, Магаданская область, Ольский р-н, Тауйск с, 50 лет Октября ул, д 45
	Дополнительные сведения о местоположении земельного участка	—
2	Площадь земельного участка ± величина погрешности определения площади (Р ± ΔР), м²	32 ± 2

1	2	3
3	Формула, примененная для расчета предельной допустимой погрешности определения площади земельного участка (ΔР), м²	3,5*0,1*√(32) = 2
4	Площадь земельного участка согласно сведениям государственного кадастра недвижимости (Ркад), м²	26
5	Оценка расхождения Р и Ркад (Р - Ркад), м²	6
6	Предельный минимальный и максимальный размеры земельного участка (Рмин и Рмакс), м²	Рмин = — Рмакс = —
7	Кадастровый или иной номер (обозначение) здания, сооружения, объекта незавершенного строительства, расположенного на земельном участке	—
8	Иные сведения	—

1. Сведения о характерных точках границы уточняемого земельного участка с кадастровым номером 49:10:070101:132

Зона № 2

Обозначение характерных точек границ	Существующие координаты, м		Уточненные координаты, м		Метод определения координат	Средняя квадратическая погрешность определения координат характерной точки (Mt), м	Формулы, примененные для расчета средней квадратической погрешности определения координат характерной точки (Mt), м
	X	Y	X	Y			
1	2	3	4	5	6	7	8
174	411 117,65	2 336 477,16	411 118,39	2 336 478,46	Аналитический метод	0,07	√(0,05^2 + 0,05^2) = 0,07
192	411 114,19	2 336 471,34	411 114,97	2 336 472,66			
191	411 119,51	2 336 468,78	411 119,74	2 336 469,65			
2472	411 121,49	2 336 468,54	411 121,49	2 336 468,54			
175	411 121,87	2 336 474,79	411 125,54	2 336 474,95			
174	411 117,65	2 336 477,16	411 118,39	2 336 478,46			

2. Сведения о частях границ уточняемого земельного участка с кадастровым номером 49:10:070101:132

Обозначение части границ		Горизонтальное проложение (S), м	Описание прохождения части границ	Отметка о наличии земельного спора о местоположении границ земельного участка
от т.	до т.			
1	2	3	4	5
174	192	6,73	—	—
192	191	5,64		

1	2	3	4	5
191	2472	2,07	—	—
2472	175	7,58		
175	174	7,97		

3. Общие сведения об уточняемом земельном участке с кадастровым номером 49:10:070101:132

№ п/п	Наименование характеристики земельного участка	Значение характеристики
1	2	3
1	Адрес земельного участка	—
	Местоположение земельного участка (при отсутствии присвоенного адреса)	685942, Российская Федерация, Магаданская область, Ольский р-н, Тауйск с, 50 лет Октября ул, д 45
	Дополнительные сведения о местоположении земельного участка	—
2	Площадь земельного участка ± величина погрешности определения площади (Р ± ΔР), м²	56 ± 3
3	Формула, примененная для расчета предельной допустимой погрешности определения площади земельного участка (ΔР), м²	3,5*0,1*√(56) = 3
4	Площадь земельного участка согласно сведениям государственного кадастра недвижимости (Ркад), м²	35
5	Оценка расхождения Р и Ркад (Р - Ркад), м²	21
6	Предельный минимальный и максимальный размеры земельного участка (Рмин и Рмакс), м²	Рмин = — Рмакс = —
7	Кадастровый или иной номер (обозначение) здания, сооружения, объекта незавершенного строительства, расположенного на земельном участке	—
8	Иные сведения	—

1. Сведения о характерных точках границы уточняемого земельного участка с кадастровым номером 49:10:070101:133

Зона № 2

Обозначение характерных точек границ	Существующие координаты, м		Уточненные координаты, м		Метод определения координат	Средняя квадратическая погрешность определения координат характерной точки (Mt), м	Формулы, примененные для расчета средней квадратической погрешности определения координат характерной точки (Mt), м
	X	Y	X	Y			

1	2	3	4	5	6	7	8
3847	411 124,49	2 336 539,53	411 124,49	2 336 539,53	Аналитический метод	0,07	√(0,05^2 + 0,05^2) = 0,07
193	411 120,62	2 336 539,49	411 121,60	2 336 541,04			
194	411 114,90	2 336 543,07	411 115,60	2 336 544,56			
196	411 095,35	2 336 551,42	411 097,74	2 336 554,91			
197	411 085,99	2 336 530,65	411 085,99	2 336 530,65			
198	411 116,68	2 336 517,36	411 116,68	2 336 517,36			
157	411 118,55	2 336 521,07	411 118,55	2 336 521,07			
3847	411 124,49	2 336 539,53	411 124,49	2 336 539,53			

2. Сведения о частях границ уточняемого земельного участка с кадастровым номером 49:10:070101:133

Обозначение части границ		Горизонтальное проложение (S), м	Описание прохождения части границ	Отметка о наличии земельного спора о местоположении границ земельного участка
от т.	до т.			
1	2	3	4	5
3847	193	3,26	—	—
193	194	6,96		
194	196	20,64		
196	197	26,96		
197	198	33,44		
198	157	4,15		
157	3847	19,39		

3. Общие сведения об уточняемом земельном участке с кадастровым номером 49:10:070101:133

№ п/п	Наименование характеристики земельного участка	Значение характеристики
1	2	3
1	Адрес земельного участка	—
	Местоположение земельного участка (при отсутствии присвоенного адреса)	685942, Российская Федерация, Магаданская область, Ольский р-н, Тауйск с, 50 лет Октября ул
	Дополнительные сведения о местоположении земельного участка	—
2	Площадь земельного участка ± величина погрешности определения площади (Р ± ΔР), м²	812 ± 10
3	Формула, примененная для расчета предельной допустимой погрешности определения площади земельного участка (ΔР), м²	3,5*0,1*√(812) = 10

1	2	3
4	Площадь земельного участка согласно сведениям государственного кадастра недвижимости (Ркад), м²	715
5	Оценка расхождения Р и Ркад (Р - Ркад), м²	97
6	Предельный минимальный и максимальный размеры земельного участка (Рмин и Рмакс), м²	Рмин = — Рмакс = —
7	Кадастровый или иной номер (обозначение) здания, сооружения, объекта незавершенного строительства, расположенного на земельном участке	—
8	Иные сведения	—

1. Сведения о характерных точках границы уточняемого земельного участка с кадастровым номером 49:10:070101:135

Зона № 2

Обозначение характерных точек границ	Существующие координаты, м		Уточненные координаты, м		Метод определения координат	Средняя квадратическая погрешность определения координат характерной точки (Mt), м	Формулы, примененные для расчета средней квадратической погрешности определения координат характерной точки (Mt), м
	X	Y	X	Y			
1	2	3	4	5	6	7	8
199/н95У	411 106,82	2 336 584,30	411 107,59	2 336 583,80	Аналитический метод	0,07	√(0,05^2 + 0,05^2) = 0,07
200	411 111,54	2 336 581,19	411 111,84	2 336 580,99			
н96У	—	—	411 114,64	2 336 586,17			
202/н97У	411 110,09	2 336 589,02	411 110,59	2 336 588,69			
199/н95У	411 106,82	2 336 584,30	411 107,59	2 336 583,80			

2. Сведения о частях границ уточняемого земельного участка с кадастровым номером 49:10:070101:135

Обозначение части границ		Горизонтальное проложение (S), м	Описание прохождения части границ	Отметка о наличии земельного спора о местоположении границ земельного участка
от т.	до т.			
1	2	3	4	5
199/н95У	200	5,09	—	—
200	н96У	5,89		
н96У	202/н97У	4,77		
202/н97У	199/н95У	5,74		

3. Общие сведения об уточняемом земельном участке с кадастровым номером 49:10:070101:135

№ п/п	Наименование характеристики земельного участка	Значение характеристики
1	2	3
1	Адрес земельного участка	—
	Местоположение земельного участка (при отсутствии присвоенного адреса)	Российская Федерация, Магаданская область, Ольский р-н, Тауйск с, Советская ул
	Дополнительные сведения о местоположении земельного участка	—
2	Площадь земельного участка ± величина погрешности определения площади (Р ± ΔР), м²	29 ± 2
3	Формула, примененная для расчета предельной допустимой погрешности определения площади земельного участка (ΔР), м²	3,5*0,1*√(29) = 2
4	Площадь земельного участка согласно сведениям государственного кадастра недвижимости (Ркад), м²	30
5	Оценка расхождения Р и Ркад (Р - Ркад), м²	1
6	Предельный минимальный и максимальный размеры земельного участка (Рмин и Рмакс), м²	Рмин = — Рмакс = —
7	Кадастровый или иной номер (обозначение) здания, сооружения, объекта незавершенного строительства, расположенного на земельном участке	—
8	Иные сведения	—

1. Сведения о характерных точках границы уточняемого земельного участка с кадастровым номером 49:10:070101:136

Зона № 2

Обозначение характерных точек границ	Существующие координаты, м		Уточненные координаты, м		Метод определения координат	Средняя квадратическая погрешность определения координат характерной точки (Mt), м	Формулы, примененные для расчета средней квадратической погрешности определения координат характерной точки (Mt), м
	X	Y	X	Y			
1	2	3	4	5	6	7	8
203	411 274,21	2 336 499,83	411 275,19	2 336 502,28	Аналитический метод	0,07	√(0,05^2 + 0,05^2) = 0,07
204	411 279,71	2 336 513,66	411 280,89	2 336 511,89			
205	411 289,07	2 336 519,93	411 289,07	2 336 519,93			

1	2	3	4	5	6	7	8
206	411 306,32	2 336 526,85	411 306,32	2 336 526,85	Аналитический метод	0,07	√(0,05^2 + 0,05^2) = 0,07
207	411 316,06	2 336 537,11	411 316,06	2 336 537,11			
208	411 305,09	2 336 531,54	411 305,09	2 336 531,54			
209	411 297,70	2 336 531,09	411 297,70	2 336 531,09			
210	411 288,47	2 336 534,22	411 288,47	2 336 534,22			
211	411 282,73	2 336 539,99	411 282,73	2 336 539,99			
212	411 278,98	2 336 548,66	411 278,98	2 336 548,66			
213	411 278,20	2 336 559,76	411 278,20	2 336 559,76			
256	411 263,66	2 336 564,86	411 263,87	2 336 564,56			
215	411 246,13	2 336 525,24	411 246,13	2 336 525,24			
216	411 237,41	2 336 528,58	411 237,62	2 336 529,50			
217	411 233,47	2 336 519,75	411 233,47	2 336 519,75			
218	411 236,28	2 336 518,57	411 236,28	2 336 518,57			
219	411 236,96	2 336 520,28	411 236,96	2 336 520,28			
220	411 245,59	2 336 516,63	411 245,59	2 336 516,63			
221	411 248,22	2 336 511,85	411 248,22	2 336 511,85			
222	411 262,98	2 336 502,85	411 265,06	2 336 508,08			
203	411 274,21	2 336 499,83	411 275,19	2 336 502,28			

2. Сведения о частях границ уточняемого земельного участка с кадастровым номером 49:10:070101:136

Обозначение части границ		Горизонтальное проложение (S), м	Описание прохождения части границ	Отметка о наличии земельного спора о местоположении границ земельного участка
от т.	до т.			
1	2	3	4	5
203	204	11,17	—	—
204	205	11,47		
205	206	18,59		
206	207	14,15		
207	208	12,30		
208	209	7,40		
209	210	9,75		
210	211	8,14		
211	212	9,45		
212	213	11,13		
213	256	15,11		

1	2	3	4	5
256	215	43,14	—	—
215	216	9,52		
216	217	10,60		
217	218	3,05		
218	219	1,84		
219	220	9,37		
220	221	5,46		
221	222	17,26		
222	203	11,67		

3. Общие сведения об уточняемом земельном участке с кадастровым номером 49:10:070101:136

№ п/п	Наименование характеристики земельного участка	Значение характеристики
1	2	3
1	Адрес земельного участка	—
	Местоположение земельного участка (при отсутствии присвоенного адреса)	Российская Федерация, Магаданская область, Ольский р-н, Тауйск с, Советская ул, д 34
	Дополнительные сведения о местоположении земельного участка	—
2	Площадь земельного участка ± величина погрешности определения площади (Р ± ΔР), м²	1984 ± 16
3	Формула, примененная для расчета предельной допустимой погрешности определения площади земельного участка (ΔР), м²	3,5*0,1*√(1984) = 16
4	Площадь земельного участка согласно сведениям государственного кадастра недвижимости (Ркад), м²	2 051
5	Оценка расхождения Р и Ркад (Р - Ркад), м²	67
6	Предельный минимальный и максимальный размеры земельного участка (Рмин и Рмакс), м²	Рмин = — Рмакс = —
7	Кадастровый или иной номер (обозначение) здания, сооружения, объекта незавершенного строительства, расположенного на земельном участке	—
8	Иные сведения	—

1. Сведения о характерных точках границы уточняемого земельного участка с кадастровым номером 49:10:070101:137

Зона № 2

Обозначение характерных точек границ	Существующие координаты, м		Уточненные координаты, м		Метод определения координат	Средняя квадратическая погрешность определения координат характерной точки (Mt), м	Формулы, примененные для расчета средней квадратической погрешности определения координат характерной точки (Mt), м
	X	Y	X	Y			
1	2	3	4	5	6	7	8
207	411 316,06	2 336 537,11	411 316,06	2 336 537,11	Аналитический метод	0,07	√(0,05^2 + 0,05^2) = 0,07
208	411 305,09	2 336 531,54	411 305,09	2 336 531,54			
209	411 297,70	2 336 531,09	411 297,70	2 336 531,09			
210	411 288,47	2 336 534,22	411 288,47	2 336 534,22			
211	411 282,73	2 336 539,99	411 282,73	2 336 539,99			
212	411 278,98	2 336 548,66	411 278,98	2 336 548,66			
223	411 289,89	2 336 576,04	411 289,89	2 336 576,04			
224	411 302,92	2 336 601,13	411 302,92	2 336 601,13			
225	411 315,98	2 336 606,72	411 315,98	2 336 606,72			
226	411 330,95	2 336 597,32	411 330,95	2 336 597,32			
227	411 341,51	2 336 587,59	411 341,51	2 336 587,59			
228	411 344,18	2 336 578,40	411 344,18	2 336 578,40			
207	411 316,06	2 336 537,11	411 316,06	2 336 537,11			
Вырез 1 из 1							
1665	411 311,30	2 336 561,68	411 311,30	2 336 561,68	Аналитический метод	0,07	√(0,05^2 + 0,05^2) = 0,07
1666	411 309,86	2 336 562,55	411 309,86	2 336 562,55			
1667	411 309,06	2 336 560,59	411 309,06	2 336 560,59			
1668	411 310,56	2 336 560,12	411 310,56	2 336 560,12			
1665	411 311,30	2 336 561,68	411 311,30	2 336 561,68			

2. Сведения о частях границ уточняемого земельного участка с кадастровым номером 49:10:070101:137

Обозначение части границ		Горизонтальное проложение (S), м	Описание прохождения части границ	Отметка о наличии земельного спора о местоположении границ земельного участка
от т.	до т.			
1	2	3	4	5
207	228	49,96	—	—

1	2	3	4	5
228	227	9,57	—	—
227	226	14,36		
226	225	17,68		
225	224	14,21		
224	223	28,27		
223	212	29,47		
212	211	9,45		
211	210	8,14		
210	209	9,75		
209	208	7,40		
208	207	12,30		
Вырез 1 из 1				
1665	1666	1,68	—	—
1666	1667	2,12		
1667	1668	1,57		
1668	1665	1,73		

3. Общие сведения об уточняемом земельном участке с кадастровым номером 49:10:070101:137

№ п/п	Наименование характеристики земельного участка	Значение характеристики
1	2	3
1	Адрес земельного участка	—
	Местоположение земельного участка (при отсутствии присвоенного адреса)	685942, Российская Федерация, Магаданская область, Ольский р-н, Тауйск с, Первомайская ул
	Дополнительные сведения о местоположении земельного участка	—
2	Площадь земельного участка ± величина погрешности определения площади (Р ± ΔР), м²	3001 ± 19
3	Формула, примененная для расчета предельной допустимой погрешности определения площади земельного участка (ΔР), м²	3,5*0,1*√(3001) = 19
4	Площадь земельного участка согласно сведениям государственного кадастра недвижимости (Ркад), м²	3 004
5	Оценка расхождения Р и Ркад (Р - Ркад), м²	3
6	Предельный минимальный и максимальный размеры земельного участка (Рмин и Рмакс), м²	Рмин = — Рмакс = —

1	2	3
7	Кадастровый или иной номер (обозначение) здания, сооружения, объекта незавершенного строительства, расположенного на земельном участке	—
8	Иные сведения	—

1. Сведения о характерных точках границы уточняемого земельного участка с кадастровым номером 49:10:070101:138

Зона № 2

Обозначение характерных точек границ	Существующие координаты, м		Уточненные координаты, м		Метод определения координат	Средняя квадратическая погрешность определения координат характерной точки (Mt), м	Формулы, примененные для расчета средней квадратической погрешности определения координат характерной точки (Mt), м
	X	Y	X	Y			
1	2	3	4	5	6	7	8
229	411 277,93	2 336 569,46	411 277,93	2 336 569,46	Аналитический метод	0,07	√(0,05^2 + 0,05^2) = 0,07
230	411 280,41	2 336 572,67	411 280,41	2 336 572,67			
231	411 285,53	2 336 585,11	411 285,53	2 336 585,11			
232	411 290,44	2 336 597,74	411 290,44	2 336 597,74			
233	411 289,92	2 336 601,54	411 289,92	2 336 601,54			
234	411 274,66	2 336 609,84	411 274,66	2 336 609,84			
235	411 270,87	2 336 608,81	411 270,87	2 336 608,81			
236	411 268,52	2 336 601,39	411 268,52	2 336 601,39			
237	411 260,07	2 336 578,94	411 260,07	2 336 578,94			
238	411 260,99	2 336 575,34	411 260,99	2 336 575,34			
239	411 267,00	2 336 573,58	411 267,00	2 336 573,58			
229	411 277,93	2 336 569,46	411 277,93	2 336 569,46			

2. Сведения о частях границ уточняемого земельного участка с кадастровым номером 49:10:070101:138

Обозначение части границ		Горизонтальное проложение (S), м	Описание прохождения части границ	Отметка о наличии земельного спора о местоположении границ земельного участка
от т.	до т.			
1	2	3	4	5
229	230	4,06	—	—
230	231	13,45		
231	232	13,55		

1	2	3	4	5
232	233	3,84	—	—
233	234	17,37		
234	235	3,93		
235	236	7,78		
236	237	23,99		
237	238	3,72		
238	239	6,26		
239	229	11,68		

3. Общие сведения об уточняемом земельном участке с кадастровым номером 49:10:070101:138

№ п/п	Наименование характеристики земельного участка	Значение характеристики
1	2	3
1	Адрес земельного участка	—
	Местоположение земельного участка (при отсутствии присвоенного адреса)	685942, Российская Федерация, Магаданская область, Ольский р-н, Тауйск с, Совхозная ул
	Дополнительные сведения о местоположении земельного участка	—
2	Площадь земельного участка ± величина погрешности определения площади (Р ± ΔР), м²	759 ± 10
3	Формула, примененная для расчета предельной допустимой погрешности определения площади земельного участка (ΔР), м²	3,5*0,1*√(759) = 10
4	Площадь земельного участка согласно сведениям государственного кадастра недвижимости (Ркад), м²	759
5	Оценка расхождения Р и Ркад (Р - Ркад), м²	0
6	Предельный минимальный и максимальный размеры земельного участка (Рмин и Рмакс), м²	Рмин = — Рмакс = —
7	Кадастровый или иной номер (обозначение) здания, сооружения, объекта незавершенного строительства, расположенного на земельном участке	—
8	Иные сведения	—

1. Сведения о характерных точках границы уточняемого земельного участка с кадастровым номером 49:10:070101:139

Зона № 2

Обозначение характерных точек границ	Существующие координаты, м		Уточненные координаты, м		Метод определения координат	Средняя квадратическая погрешность определения координат характерной точки (Mt), м	Формулы, примененные для расчета средней квадратической погрешности определения координат характерной точки (Mt), м
	X	Y	X	Y			
1	2	3	4	5	6	7	8
231	411 285,53	2 336 585,11	411 285,53	2 336 585,11	Аналитический метод	0,07	√(0,05^2 + 0,05^2) = 0,07
250	411 288,94	2 336 583,73	411 291,15	2 336 582,85			
2410	411 307,48	2 336 613,07	411 307,48	2 336 613,07			
248	411 297,40	2 336 618,39	411 298,14	2 336 617,99			
247	411 300,06	2 336 624,11	411 300,98	2 336 623,82			
246	411 300,24	2 336 627,21	411 300,24	2 336 627,21			
245	411 272,44	2 336 642,92	411 272,91	2 336 640,22			
244	411 267,34	2 336 641,89	411 268,91	2 336 638,29			
242	411 252,01	2 336 616,88	411 252,01	2 336 616,88			
241	411 262,95	2 336 610,76	411 262,95	2 336 610,76			
240	411 259,88	2 336 606,13	411 259,88	2 336 606,13			
236	411 268,52	2 336 601,39	411 268,52	2 336 601,39			
235	411 270,87	2 336 608,81	411 270,87	2 336 608,81			
234	411 274,66	2 336 609,84	411 274,66	2 336 609,84			
233	411 289,92	2 336 601,54	411 289,92	2 336 601,54			
232	411 290,44	2 336 597,74	411 290,44	2 336 597,74			
231	411 285,53	2 336 585,11	411 285,53	2 336 585,11			

2. Сведения о частях границ уточняемого земельного участка с кадастровым номером 49:10:070101:139

Обозначение части границ		Горизонтальное проложение (S), м	Описание прохождения части границ	Отметка о наличии земельного спора о местоположении границ земельного участка
от т.	до т.			
1	2	3	4	5
231	250	6,06	—	—
250	2410	34,35		
2410	248	10,56		

1	2	3	4	5
248	247	6,48	—	—
247	246	3,47		
246	245	30,27		
245	244	4,44		
244	242	27,28		
242	241	12,54		
241	240	5,56		
240	236	9,85		
236	235	7,78		
235	234	3,93		
234	233	17,37		
233	232	3,84		
232	231	13,55		

3. Общие сведения об уточняемом земельном участке с кадастровым номером 49:10:070101:139

№ п/п	Наименование характеристики земельного участка	Значение характеристики
1	2	3
1	Адрес земельного участка	—
	Местоположение земельного участка (при отсутствии присвоенного адреса)	685942, Российская Федерация, Магаданская область, Ольский р-н, Тауйск с, Первомайская ул, д 1
	Дополнительные сведения о местоположении земельного участка	—
2	Площадь земельного участка ± величина погрешности определения площади (Р ± ΔР), м²	1439 ± 13
3	Формула, примененная для расчета предельной допустимой погрешности определения площади земельного участка (ΔР), м²	3,5*0,1*√(1439) = 13
4	Площадь земельного участка согласно сведениям государственного кадастра недвижимости (Ркад), м²	1 407
5	Оценка расхождения Р и Ркад (Р - Ркад), м²	32
6	Предельный минимальный и максимальный размеры земельного участка (Рмин и Рмакс), м²	Рмин = — Рмакс = —
7	Кадастровый или иной номер (обозначение) здания, сооружения, объекта незавершенного строительства, расположенного на земельном участке	—

1	2	3
8	Иные сведения	—

1. Сведения о характерных точках границы уточняемого земельного участка с кадастровым номером 49:10:070101:14

Зона № 2

Обозначение характерных точек границ	Существующие координаты, м		Уточненные координаты, м		Метод определения координат	Средняя квадратическая погрешность определения координат характерной точки (Mt), м	Формулы, примененные для расчета средней квадратической погрешности определения координат характерной точки (Mt), м
	X	Y	X	Y			
1	2	3	4	5	6	7	8
251	411 306,69	2 336 909,89	411 304,10	2 336 912,04	Аналитический метод	0,07	√(0,05^2 + 0,05^2) = 0,07
252	411 289,20	2 336 879,68	411 289,11	2 336 880,73			
253	411 297,29	2 336 875,63	411 297,63	2 336 876,26			
254	411 315,80	2 336 861,44	411 315,90	2 336 862,60			
923	411 330,92	2 336 895,73	411 329,85	2 336 896,37			
924	411 306,72	2 336 910,17	411 306,72	2 336 910,17			
251	411 306,69	2 336 909,89	411 304,10	2 336 912,04			

2. Сведения о частях границ уточняемого земельного участка с кадастровым номером 49:10:070101:14

Обозначение части границ		Горизонтальное проложение (S), м	Описание прохождения части границ	Отметка о наличии земельного спора о местоположении границ земельного участка
от т.	до т.			
1	2	3	4	5
251	252	34,71	—	—
252	253	9,62		
253	254	22,81		
254	923	36,54		
923	924	26,93		
924	251	3,22		

3. Общие сведения об уточняемом земельном участке с кадастровым номером 49:10:070101:14

№ п/п	Наименование характеристики земельного участка	Значение характеристики
1	2	3

1	2	3
1	Адрес земельного участка	—
	Местоположение земельного участка (при отсутствии присвоенного адреса)	685942, Российская Федерация, Магаданская область, Ольский р-н, Тауйск с, 50 лет Октября ул, д 17
	Дополнительные сведения о местоположении земельного участка	—
2	Площадь земельного участка ± величина погрешности определения площади (Р ± ΔР), м²	1078 ± 11
3	Формула, примененная для расчета предельной допустимой погрешности определения площади земельного участка (ΔР), м²	3,5*0,1*√(1078) = 11
4	Площадь земельного участка согласно сведениям государственного кадастра недвижимости (Ркад), м²	1 066
5	Оценка расхождения Р и Ркад (Р - Ркад), м²	12
6	Предельный минимальный и максимальный размеры земельного участка (Рмин и Рмакс), м²	Рмин = — Рмакс = —
7	Кадастровый или иной номер (обозначение) здания, сооружения, объекта незавершенного строительства, расположенного на земельном участке	—
8	Иные сведения	—

1. Сведения о характерных точках границы уточняемого земельного участка с кадастровым номером 49:10:070101:140

Зона № 2

Обозначение характерных точек границ	Существующие координаты, м		Уточненные координаты, м		Метод определения координат	Средняя квадратическая погрешность определения координат характерной точки (Mt), м	Формулы, примененные для расчета средней квадратической погрешности определения координат характерной точки (Mt), м
	X	Y	X	Y			
1	2	3	4	5	6	7	8
236	411 268,52	2 336 601,39	411 268,52	2 336 601,39	Аналитический метод	0,07	√(0,05^2 + 0,05^2) = 0,07
240	411 259,88	2 336 606,13	411 259,88	2 336 606,13			
241	411 262,95	2 336 610,76	411 262,95	2 336 610,76			
242	411 252,01	2 336 616,88	411 252,01	2 336 616,88			
261	411 234,88	2 336 591,66	411 234,88	2 336 591,66			
260	411 233,21	2 336 587,65	411 233,21	2 336 587,65			

1	2	3	4	5	6	7	8
259	411 238,43	2 336 584,99	411 238,43	2 336 584,99	Аналитический метод	0,07	√(0,05^2 + 0,05^2) = 0,07
258	411 231,34	2 336 568,64	411 231,34	2 336 568,64			
256	411 263,66	2 336 564,86	411 263,87	2 336 564,56			
239	411 267,00	2 336 573,58	411 267,00	2 336 573,58			
238	411 260,99	2 336 575,34	411 260,99	2 336 575,34			
237	411 260,07	2 336 578,94	411 260,07	2 336 578,94			
236	411 268,52	2 336 601,39	411 268,52	2 336 601,39			

2. Сведения о частях границ уточняемого земельного участка с кадастровым номером 49:10:070101:140

Обозначение части границ		Горизонтальное проложение (S), м	Описание прохождения части границ	Отметка о наличии земельного спора о местоположении границ земельного участка
от т.	до т.			
1	2	3	4	5
236	240	9,85	—	—
240	241	5,56		
241	242	12,54		
242	261	30,49		
261	260	4,34		
260	259	5,86		
259	258	17,82		
258	256	32,78		
256	239	9,55		
239	238	6,26		
238	237	3,72		
237	236	23,99		

3. Общие сведения об уточняемом земельном участке с кадастровым номером 49:10:070101:140

№ п/п	Наименование характеристики земельного участка	Значение характеристики
1	2	3
1	Адрес земельного участка	—
	Местоположение земельного участка (при отсутствии присвоенного адреса)	685942, Российская Федерация, Магаданская область, Ольский р-н, Тауйск с, Совхозная ул, д 27
	Дополнительные сведения о местоположении земельного участка	—
2	Площадь земельного участка ± величина погрешности определения площади (Р ± ΔР), м²	1213 ± 12

1	2	3
3	Формула, примененная для расчета предельной допустимой погрешности определения площади земельного участка (ΔР), м²	3,5*0,1*√(1213) = 12
4	Площадь земельного участка согласно сведениям государственного кадастра недвижимости (Ркад), м²	1 228
5	Оценка расхождения Р и Ркад (Р - Ркад), м²	15
6	Предельный минимальный и максимальный размеры земельного участка (Рмин и Рмакс), м²	Рмин = — Рмакс = —
7	Кадастровый или иной номер (обозначение) здания, сооружения, объекта незавершенного строительства, расположенного на земельном участке	49:10:070101:425
8	Иные сведения	—

1. Сведения о характерных точках границы уточняемого земельного участка с кадастровым номером 49:10:070101:142

Зона № 2

Обозначение характерных точек границ	Существующие координаты, м		Уточненные координаты, м		Метод определения координат	Средняя квадратическая погрешность определения координат характерной точки (Mt), м	Формулы, примененные для расчета средней квадратической погрешности определения координат характерной точки (Mt), м
	X	Y	X	Y			
1	2	3	4	5	6	7	8
256	411 263,66	2 336 564,86	411 263,87	2 336 564,56	Аналитический метод	0,07	√(0,05^2 + 0,05^2) = 0,07
258	411 231,34	2 336 568,64	411 231,34	2 336 568,64			
3491	411 231,14	2 336 573,13	411 231,14	2 336 573,13			
3492	411 225,17	2 336 575,94	411 225,17	2 336 575,94			
2411	411 224,34	2 336 574,00	411 224,34	2 336 574,00			
264	411 218,80	2 336 558,65	411 217,41	2 336 560,06			
2392	411 211,65	2 336 548,27	411 211,65	2 336 548,27			
263	411 210,42	2 336 541,40	411 210,42	2 336 541,40			
216	411 237,41	2 336 528,58	411 237,62	2 336 529,50			
215	411 246,13	2 336 525,24	411 246,13	2 336 525,24			
256	411 263,66	2 336 564,86	411 263,87	2 336 564,56			

2. Сведения о частях границ уточняемого земельного участка с кадастровым номером 49:10:070101:142

Обозначение части границ		Горизонтальное проложение (S), м	Описание прохождения части границ	Отметка о наличии земельного спора о местоположении границ земельного участка
от т.	до т.			
1	2	3	4	5
256	258	32,78	—	—
258	3491	4,49		
3491	3492	6,60		
3492	2411	2,11		
2411	264	15,57		
264	2392	13,12		
2392	263	6,98		
263	216	29,69		
216	215	9,52		
215	256	43,14		

3. Общие сведения об уточняемом земельном участке с кадастровым номером 49:10:070101:142

№ п/п	Наименование характеристики земельного участка	Значение характеристики
1	2	3
1	Адрес земельного участка	—
	Местоположение земельного участка (при отсутствии присвоенного адреса)	685942, Российская Федерация, Магаданская область, Ольский р-н, Тауйск с, Совхозная ул, д 29
	Дополнительные сведения о местоположении земельного участка	—
2	Площадь земельного участка ± величина погрешности определения площади (Р ± ΔР), м²	1526 ± 14
3	Формула, примененная для расчета предельной допустимой погрешности определения площади земельного участка (ΔР), м²	3,5*0,1*√(1526) = 14
4	Площадь земельного участка согласно сведениям государственного кадастра недвижимости (Ркад), м²	1 440
5	Оценка расхождения Р и Ркад (Р - Ркад), м²	86
6	Предельный минимальный и максимальный размеры земельного участка (Рмин и Рмакс), м²	Рмин = — Рмакс = —
7	Кадастровый или иной номер (обозначение) здания, сооружения, объекта незавершенного строительства, расположенного на земельном участке	49:10:070101:412

1	2	3
8	Иные сведения	—

1. Сведения о характерных точках границы уточняемого земельного участка с кадастровым номером 49:10:070101:143

Зона № 2

Обозначение характерных точек границ	Существующие координаты, м		Уточненные координаты, м		Метод определения координат	Средняя квадратическая погрешность определения координат характерной точки (Mt), м	Формулы, примененные для расчета средней квадратической погрешности определения координат характерной точки (Mt), м
	X	Y	X	Y			
1	2	3	4	5	6	7	8
263	411 210,42	2 336 541,40	411 210,42	2 336 541,40	Аналитический метод	0,07	√(0,05^2 + 0,05^2) = 0,07
272	411 207,84	2 336 523,98	411 207,84	2 336 523,98			
271	411 213,50	2 336 515,62	411 213,50	2 336 515,62			
270	411 226,44	2 336 508,60	411 226,44	2 336 508,60			
269	411 234,05	2 336 507,55	411 234,05	2 336 507,55			
268	411 237,01	2 336 513,48	411 237,01	2 336 513,48			
267	411 232,68	2 336 518,25	411 232,68	2 336 518,25			
217	411 233,47	2 336 519,75	411 233,47	2 336 519,75			
216	411 237,41	2 336 528,58	411 237,62	2 336 529,50			
263	411 210,42	2 336 541,40	411 210,42	2 336 541,40			

2. Сведения о частях границ уточняемого земельного участка с кадастровым номером 49:10:070101:143

Обозначение части границ		Горизонтальное проложение (S), м	Описание прохождения части границ	Отметка о наличии земельного спора о местоположении границ земельного участка
от т.	до т.			
1	2	3	4	5
263	272	17,61	—	—
272	271	10,10		
271	270	14,72		
270	269	7,68		
269	268	6,63		
268	267	6,44		
267	217	1,70		
217	216	10,60		

1	2	3	4	5
216	263	29,69	—	—

3. Общие сведения об уточняемом земельном участке с кадастровым номером 49:10:070101:143

№ п/п	Наименование характеристики земельного участка	Значение характеристики
1	2	3
1	Адрес земельного участка	—
	Местоположение земельного участка (при отсутствии присвоенного адреса)	685942, Российская Федерация, Магаданская область, Ольский р-н, Тауйск с, Совхозная ул
	Дополнительные сведения о местоположении земельного участка	—
2	Площадь земельного участка ± величина погрешности определения площади (Р ± ΔР), м²	639 ± 9
3	Формула, примененная для расчета предельной допустимой погрешности определения площади земельного участка (ΔР), м²	3,5*0,1*√(639) = 9
4	Площадь земельного участка согласно сведениям государственного кадастра недвижимости (Ркад), м²	625
5	Оценка расхождения Р и Ркад (Р - Ркад), м²	14
6	Предельный минимальный и максимальный размеры земельного участка (Рмин и Рмакс), м²	Рмин = — Рмакс = —
7	Кадастровый или иной номер (обозначение) здания, сооружения, объекта незавершенного строительства, расположенного на земельном участке	—
8	Иные сведения	—

1. Сведения о характерных точках границы уточняемого земельного участка с кадастровым номером 49:10:070101:145

Зона № 2

Обозначение характерных точек границ	Существующие координаты, м		Уточненные координаты, м		Метод определения координат	Средняя квадратическая погрешность определения координат характерной точки (Mt), м	Формулы, примененные для расчета средней квадратической погрешности определения координат характерной точки (Mt), м
	X	Y	X	Y			
1	2	3	4	5	6	7	8
1727	411 238,76	2 336 614,22	411 239,23	2 336 614,30	Аналитический метод	0,07	√(0,05^2 + 0,05^2) = 0,07

1	2	3	4	5	6	7	8
280	411 213,73	2 336 629,02	411 213,21	2 336 628,84	Аналитический метод	0,07	√(0,05^2 + 0,05^2) = 0,07
н102У	—	—	411 222,46	2 336 646,72			
н101У	—	—	411 224,25	2 336 646,18			
279	411 227,70	2 336 648,32	411 226,28	2 336 649,29			
278	411 230,07	2 336 651,74	411 228,04	2 336 653,49			
277	411 234,46	2 336 653,56	411 234,20	2 336 650,37			
н100У	—	—	411 237,76	2 336 655,78			
276	411 237,82	2 336 659,19	411 237,82	2 336 659,19			
н99У	—	—	411 240,67	2 336 660,47			
н98У	—	—	411 249,26	2 336 655,11			
275	411 260,31	2 336 646,84	411 260,31	2 336 646,84			
274	411 256,57	2 336 637,71	411 256,57	2 336 637,71			
1727	411 238,76	2 336 614,22	411 239,23	2 336 614,30			
Вырез 1 из 1							
281	411 242,05	2 336 640,32	411 242,05	2 336 641,82	Аналитический метод	0,07	√(0,05^2 + 0,05^2) = 0,07
282	411 247,17	2 336 637,65	411 248,71	2 336 638,93			
283	411 251,12	2 336 644,48	411 251,12	2 336 644,48			
284	411 246,10	2 336 647,14	411 244,46	2 336 647,37			
281	411 242,05	2 336 640,32	411 242,05	2 336 641,82			

2. Сведения о частях границ уточняемого земельного участка с кадастровым номером 49:10:070101:145

Обозначение части границ		Горизонтальное проложение (S), м	Описание прохождения части границ	Отметка о наличии земельного спора о местоположении границ земельного участка
от т.	до т.			
1	2	3	4	5
1727	274	29,13	—	—
274	275	9,87		
275	н98У	13,80		
н98У	н99У	10,13		
н99У	276	3,12		
276	н100У	3,41		
н100У	277	6,48		
277	278	6,91		
278	279	4,55		
279	н101У	3,71		

1	2	3	4	5
н101У	н102У	1,87	—	—
н102У	280	20,13		
280	1727	29,81		
Вырез 1 из 1				
281	282	7,26	—	—
282	283	6,05		
283	284	7,26		
284	281	6,05		

3. Общие сведения об уточняемом земельном участке с кадастровым номером 49:10:070101:145

№ п/п	Наименование характеристики земельного участка	Значение характеристики
1	2	3
1	Адрес земельного участка	—
	Местоположение земельного участка (при отсутствии присвоенного адреса)	685942, Российская Федерация, Магаданская область, Ольский р-н, Тауйск с, Первомайская ул, д 3
	Дополнительные сведения о местоположении земельного участка	—
2	Площадь земельного участка ± величина погрешности определения площади (Р ± ΔР), м²	1148 ± 12
3	Формула, примененная для расчета предельной допустимой погрешности определения площади земельного участка (ΔР), м²	3,5*0,1*√(1148) = 12
4	Площадь земельного участка согласно сведениям государственного кадастра недвижимости (Ркад), м²	1 110
5	Оценка расхождения Р и Ркад (Р - Ркад), м²	38
6	Предельный минимальный и максимальный размеры земельного участка (Рмин и Рмакс), м²	Рмин = — Рмакс = —
7	Кадастровый или иной номер (обозначение) здания, сооружения, объекта незавершенного строительства, расположенного на земельном участке	49:10:070101:406
8	Иные сведения	—

1. Сведения о характерных точках границы уточняемого земельного участка с кадастровым номером 49:10:070101:146

Зона № 2

Обозначение характерных точек границ	Существующие координаты, м		Уточненные координаты, м		Метод определения координат	Средняя квадратическая погрешность определения координат характерной точки (Mt), м	Формулы, примененные для расчета средней квадратической погрешности определения координат характерной точки (Mt), м
	X	Y	X	Y			
1	2	3	4	5	6	7	8
281	411 242,05	2 336 640,32	411 242,05	2 336 641,82	Аналитический метод	0,07	√(0,05^2 + 0,05^2) = 0,07
282	411 247,17	2 336 637,65	411 248,71	2 336 638,93			
283	411 251,12	2 336 644,48	411 251,12	2 336 644,48			
284	411 246,10	2 336 647,14	411 244,46	2 336 647,37			
281	411 242,05	2 336 640,32	411 242,05	2 336 641,82			

2. Сведения о частях границ уточняемого земельного участка с кадастровым номером 49:10:070101:146

Обозначение части границ		Горизонтальное проложение (S), м	Описание прохождения части границ	Отметка о наличии земельного спора о местоположении границ земельного участка
от т.	до т.			
1	2	3	4	5
281	282	7,26	—	—
282	283	6,05		
283	284	7,26		
284	281	6,05		

3. Общие сведения об уточняемом земельном участке с кадастровым номером 49:10:070101:146

№ п/п	Наименование характеристики земельного участка	Значение характеристики
1	2	3
1	Адрес земельного участка	—
	Местоположение земельного участка (при отсутствии присвоенного адреса)	685942, Российская Федерация, Магаданская область, Ольский р-н, Тауйск с, Первомайская ул, д 3
	Дополнительные сведения о местоположении земельного участка	—
2	Площадь земельного участка ± величина погрешности определения площади (Р ± ΔР), м²	44 ± 2

1	2	3
3	Формула, примененная для расчета предельной допустимой погрешности определения площади земельного участка (ΔР), м²	3,5*0,1*√(44) = 2
4	Площадь земельного участка согласно сведениям государственного кадастра недвижимости (Ркад), м²	45
5	Оценка расхождения Р и Ркад (Р - Ркад), м²	1
6	Предельный минимальный и максимальный размеры земельного участка (Рмин и Рмакс), м²	Рмин = — Рмакс = —
7	Кадастровый или иной номер (обозначение) здания, сооружения, объекта незавершенного строительства, расположенного на земельном участке	—
8	Иные сведения	—

1. Сведения о характерных точках границы уточняемого земельного участка с кадастровым номером 49:10:070101:147

Зона № 2

Обозначение характерных точек границ	Существующие координаты, м		Уточненные координаты, м		Метод определения координат	Средняя квадратическая погрешность определения координат характерной точки (Mt), м	Формулы, примененные для расчета средней квадратической погрешности определения координат характерной точки (Mt), м
	X	Y	X	Y			
1	2	3	4	5	6	7	8
276	411 237,82	2 336 659,19	411 237,82	2 336 659,19	Аналитический метод	0,07	√(0,05^2 + 0,05^2) = 0,07
291	411 230,29	2 336 663,94	411 230,29	2 336 663,94			
290	411 221,58	2 336 665,48	411 223,59	2 336 668,49			
289	411 206,10	2 336 677,27	411 206,10	2 336 677,27			
288	411 200,62	2 336 674,14	411 203,27	2 336 679,29			
287	411 182,31	2 336 645,71	411 180,95	2 336 647,55			
286	411 188,55	2 336 640,25	411 190,00	2 336 641,88			
285	411 193,89	2 336 633,59	411 193,86	2 336 636,74			
280	411 213,73	2 336 629,02	411 213,21	2 336 628,84			
н102У	—	—	411 222,46	2 336 646,72			
н101У	—	—	411 224,25	2 336 646,18			
279	411 227,70	2 336 648,32	411 226,28	2 336 649,29			

1	2	3	4	5	6	7	8
278	411 230,07	2 336 651,74	411 228,04	2 336 653,49	Аналитический метод	0,07	√(0,05^2 + 0,05^2) = 0,07
277	411 234,46	2 336 653,56	411 234,20	2 336 650,37			
н100У	—	—	411 237,76	2 336 655,78			
276	411 237,82	2 336 659,19	411 237,82	2 336 659,19			

2. Сведения о частях границ уточняемого земельного участка с кадастровым номером 49:10:070101:147

Обозначение части границ		Горизонтальное проложение (S), м	Описание прохождения части границ	Отметка о наличии земельного спора о местоположении границ земельного участка
от т.	до т.			
1	2	3	4	5
276	291	8,90	—	—
291	290	8,10		
290	289	19,57		
289	288	3,48		
288	287	38,80		
287	286	10,68		
286	285	6,43		
285	280	20,90		
280	н102У	20,13		
н102У	н101У	1,87		
н101У	279	3,71		
279	278	4,55		
278	277	6,91		
277	н100У	6,48		
н100У	276	3,41		

3. Общие сведения об уточняемом земельном участке с кадастровым номером 49:10:070101:147

№ п/п	Наименование характеристики земельного участка	Значение характеристики
1	2	3
1	Адрес земельного участка	—
	Местоположение земельного участка (при отсутствии присвоенного адреса)	685942, Российская Федерация, Магаданская область, Ольский р-н, Тауйск с, Первомайская ул, д 5
	Дополнительные сведения о местоположении земельного участка	—
2	Площадь земельного участка ± величина погрешности определения площади (Р ± ΔР), м²	1496 ± 14

1	2	3
3	Формула, примененная для расчета предельной допустимой погрешности определения площади земельного участка (ΔР), м²	3,5*0,1*√(1496) = 14
4	Площадь земельного участка согласно сведениям государственного кадастра недвижимости (Ркад), м²	1 478
5	Оценка расхождения Р и Ркад (Р - Ркад), м²	18
6	Предельный минимальный и максимальный размеры земельного участка (Рмин и Рмакс), м²	Рмин = — Рмакс = —
7	Кадастровый или иной номер (обозначение) здания, сооружения, объекта незавершенного строительства, расположенного на земельном участке	—
8	Иные сведения	—

1. Сведения о характерных точках границы уточняемого земельного участка с кадастровым номером 49:10:070101:148

Зона № 2

Обозначение характерных точек границ	Существующие координаты, м		Уточненные координаты, м		Метод определения координат	Средняя квадратическая погрешность определения координат характерной точки (Mt), м	Формулы, примененные для расчета средней квадратической погрешности определения координат характерной точки (Mt), м
	X	Y	X	Y			
1	2	3	4	5	6	7	8
292	411 120,90	2 336 602,59	411 120,90	2 336 602,59	Аналитический метод	0,07	√(0,05^2 + 0,05^2) = 0,07
293	411 153,49	2 336 589,51	411 156,97	2 336 588,11			
294	411 173,49	2 336 618,75	411 173,49	2 336 618,75			
295	411 142,66	2 336 637,74	411 143,83	2 336 640,42			
292	411 120,90	2 336 602,59	411 120,90	2 336 602,59			

2. Сведения о частях границ уточняемого земельного участка с кадастровым номером 49:10:070101:148

Обозначение части границ		Горизонтальное проложение (S), м	Описание прохождения части границ	Отметка о наличии земельного спора о местоположении границ земельного участка
от т.	до т.			
1	2	3	4	5
292	293	38,87	—	—
293	294	34,81		
294	295	36,73		

1	2	3	4	5
295	292	44,24	—	—

3. Общие сведения об уточняемом земельном участке с кадастровым номером 49:10:070101:148

№ п/п	Наименование характеристики земельного участка	Значение характеристики
1	2	3
1	Адрес земельного участка	—
	Местоположение земельного участка (при отсутствии присвоенного адреса)	685942, Российская Федерация, Магаданская область, Ольский р-н, Тауйск с, 50 лет Октября ул, д 35
	Дополнительные сведения о местоположении земельного участка	—
2	Площадь земельного участка ± величина погрешности определения площади (Р ± ΔР), м²	1482 ± 13
3	Формула, примененная для расчета предельной допустимой погрешности определения площади земельного участка (ΔР), м²	3,5*0,1*√(1482) = 13
4	Площадь земельного участка согласно сведениям государственного кадастра недвижимости (Ркад), м²	1 356
5	Оценка расхождения Р и Ркад (Р - Ркад), м²	126
6	Предельный минимальный и максимальный размеры земельного участка (Рмин и Рмакс), м²	Рмин = — Рмакс = —
7	Кадастровый или иной номер (обозначение) здания, сооружения, объекта незавершенного строительства, расположенного на земельном участке	—
8	Иные сведения	—

1. Сведения о характерных точках границы уточняемого земельного участка с кадастровым номером 49:10:070101:149

Зона № 2

Обозначение характерных точек границ	Существующие координаты, м		Уточненные координаты, м		Метод определения координат	Средняя квадратическая погрешность определения координат характерной точки (Mt), м	Формулы, примененные для расчета средней квадратической погрешности определения координат характерной точки (Mt), м
	X	Y	X	Y			
1	2	3	4	5	6	7	8
294	411 173,49	2 336 618,75	411 173,49	2 336 618,75	Аналитический метод	0,07	√(0,05^2 + 0,05^2) = 0,07

1	2	3	4	5	6	7	8
295	411 142,66	2 336 637,74	411 143,83	2 336 640,42	Аналитический метод	0,07	√(0,05^2 + 0,05^2) = 0,07
297	411 154,03	2 336 657,22	411 156,75	2 336 659,99			
2200	411 179,95	2 336 646,21	411 179,95	2 336 646,21			
287	411 182,31	2 336 645,71	411 180,95	2 336 647,55			
286	411 188,55	2 336 640,25	411 190,00	2 336 641,88			
296	411 185,17	2 336 636,83	411 186,65	2 336 636,09			
294	411 173,49	2 336 618,75	411 173,49	2 336 618,75			
Вырез 1 из 1							
301	411 161,10	2 336 639,37	411 160,73	2 336 639,17	Аналитический метод	0,07	√(0,05^2 + 0,05^2) = 0,07
302	411 166,49	2 336 635,83	411 169,53	2 336 633,00			
303	411 170,34	2 336 642,13	411 174,64	2 336 640,29			
304	411 164,81	2 336 645,09	411 165,84	2 336 646,46			
301	411 161,10	2 336 639,37	411 160,73	2 336 639,17			

2. Сведения о частях границ уточняемого земельного участка с кадастровым номером 49:10:070101:149

Обозначение части границ		Горизонтальное проложение (S), м	Описание прохождения части границ	Отметка о наличии земельного спора о местоположении границ земельного участка
от т.	до т.			
1	2	3	4	5
294	296	21,77	—	—
296	286	6,69		
286	287	10,68		
287	2200	1,67		
2200	297	26,98		
297	295	23,45		
295	294	36,73		
Вырез 1 из 1				
301	302	10,75	—	—
302	303	8,90		
303	304	10,75		
304	301	8,90		

3. Общие сведения об уточняемом земельном участке с кадастровым номером 49:10:070101:149

№ п/п	Наименование характеристики земельного участка	Значение характеристики
1	2	3

1	2	3
1	Адрес земельного участка	—
	Местоположение земельного участка (при отсутствии присвоенного адреса)	685942, Российская Федерация, Магаданская область, Ольский р-н, Тауйск с, 50 лет Октября ул, д 31
	Дополнительные сведения о местоположении земельного участка	—
2	Площадь земельного участка ± величина погрешности определения площади (Р ± ΔР), м²	868 ± 10
3	Формула, примененная для расчета предельной допустимой погрешности определения площади земельного участка (ΔР), м²	3,5*0,1*√(868) = 10
4	Площадь земельного участка согласно сведениям государственного кадастра недвижимости (Ркад), м²	809
5	Оценка расхождения Р и Ркад (Р - Ркад), м²	59
6	Предельный минимальный и максимальный размеры земельного участка (Рмин и Рмакс), м²	Рмин = — Рмакс = —
7	Кадастровый или иной номер (обозначение) здания, сооружения, объекта незавершенного строительства, расположенного на земельном участке	49:10:070101:583
8	Иные сведения	—

1. Сведения о характерных точках границы уточняемого земельного участка с кадастровым номером 49:10:070101:15

Зона № 2

Обозначение характерных точек границ	Существующие координаты, м		Уточненные координаты, м		Метод определения координат	Средняя квадратическая погрешность определения координат характерной точки (Mt), м	Формулы, примененные для расчета средней квадратической погрешности определения координат характерной точки (Mt), м
	X	Y	X	Y			
1	2	3	4	5	6	7	8
252	411 289,20	2 336 879,68	411 289,11	2 336 880,73	Аналитический метод	0,07	√(0,05^2 + 0,05^2) = 0,07
929	411 271,16	2 336 846,32	411 270,67	2 336 848,79			
928	411 279,68	2 336 842,78	411 286,97	2 336 840,38			
300	411 298,86	2 336 831,01	411 298,69	2 336 832,27			
914	411 311,81	2 336 852,90	411 311,81	2 336 852,90			
н16У	—	—	411 314,64	2 336 857,30			

1	2	3	4	5	6	7	8
915	411 315,26	2 336 860,22	411 315,26	2 336 860,22	Аналитический метод	0,07	√(0,05^2 + 0,05^2) = 0,07
254	411 315,80	2 336 861,44	411 315,90	2 336 862,60			
253	411 297,29	2 336 875,63	411 297,63	2 336 876,26			
252	411 289,20	2 336 879,68	411 289,11	2 336 880,73			

2. Сведения о частях границ уточняемого земельного участка с кадастровым номером 49:10:070101:15

Обозначение части границ		Горизонтальное проложение (S), м	Описание прохождения части границ	Отметка о наличии земельного спора о местоположении границ земельного участка
от т.	до т.			
1	2	3	4	5
252	929	36,88	—	—
929	928	18,34		
928	300	14,25		
300	914	24,45		
914	н16У	5,23		
н16У	915	2,99		
915	254	2,46		
254	253	22,81		
253	252	9,62		

3. Общие сведения об уточняемом земельном участке с кадастровым номером 49:10:070101:15

№ п/п	Наименование характеристики земельного участка	Значение характеристики
1	2	3
1	Адрес земельного участка	—
	Местоположение земельного участка (при отсутствии присвоенного адреса)	685942, Российская Федерация, Магаданская область, Ольский р-н, Тауйск с, 50 лет Октября ул, д 19
	Дополнительные сведения о местоположении земельного участка	—
2	Площадь земельного участка ± величина погрешности определения площади (Р ± ΔР), м²	1189 ± 12
3	Формула, примененная для расчета предельной допустимой погрешности определения площади земельного участка (ΔР), м²	3,5*0,1*√(1189) = 12
4	Площадь земельного участка согласно сведениям государственного кадастра недвижимости (Ркад), м²	1 178
5	Оценка расхождения Р и Ркад (Р - Ркад), м²	11

1	2	3
6	Предельный минимальный и максимальный размеры земельного участка (Рмин и Рмакс), м²	Рмин = — Рмакс = —
7	Кадастровый или иной номер (обозначение) здания, сооружения, объекта незавершенного строительства, расположенного на земельном участке	49:10:070101:574
8	Иные сведения	—

1. Сведения о характерных точках границы уточняемого земельного участка с кадастровым номером 49:10:070101:150

Зона № 2

Обозначение характерных точек границ	Существующие координаты, м		Уточненные координаты, м		Метод определения координат	Средняя квадратическая погрешность определения координат характерной точки (Mt), м	Формулы, примененные для расчета средней квадратической погрешности определения координат характерной точки (Mt), м
	X	Y	X	Y			
1	2	3	4	5	6	7	8
301	411 161,10	2 336 639,37	411 160,73	2 336 639,17	Аналитический метод	0,07	√(0,05^2 + 0,05^2) = 0,07
302	411 166,49	2 336 635,83	411 169,53	2 336 633,00			
303	411 170,34	2 336 642,13	411 174,64	2 336 640,29			
304	411 164,81	2 336 645,09	411 165,84	2 336 646,46			
301	411 161,10	2 336 639,37	411 160,73	2 336 639,17			

2. Сведения о частях границ уточняемого земельного участка с кадастровым номером 49:10:070101:150

Обозначение части границ		Горизонтальное проложение (S), м	Описание прохождения части границ	Отметка о наличии земельного спора о местоположении границ земельного участка
от т.	до т.			
1	2	3	4	5
301	302	10,75	—	—
302	303	8,90		
303	304	10,75		
304	301	8,90		

3. Общие сведения об уточняемом земельном участке с кадастровым номером 49:10:070101:150

№ п/п	Наименование характеристики земельного участка	Значение характеристики
1	2	3

1	2	3
1	Адрес земельного участка	—
	Местоположение земельного участка (при отсутствии присвоенного адреса)	685942, Российская Федерация, Магаданская область, Ольский р-н, Тауйск с, 50 лет Октября ул, д 37
	Дополнительные сведения о местоположении земельного участка	—
2	Площадь земельного участка ± величина погрешности определения площади (Р ± ΔР), м²	96 ± 3
3	Формула, примененная для расчета предельной допустимой погрешности определения площади земельного участка (ΔР), м²	3,5*0,1*√(96) = 3
4	Площадь земельного участка согласно сведениям государственного кадастра недвижимости (Ркад), м²	51
5	Оценка расхождения Р и Ркад (Р - Ркад), м²	45
6	Предельный минимальный и максимальный размеры земельного участка (Рмин и Рмакс), м²	Рмин = — Рмакс = —
7	Кадастровый или иной номер (обозначение) здания, сооружения, объекта незавершенного строительства, расположенного на земельном участке	—
8	Иные сведения	—

1. Сведения о характерных точках границы уточняемого земельного участка с кадастровым номером 49:10:070101:151

Зона № 2

Обозначение характерных точек границ	Существующие координаты, м		Уточненные координаты, м		Метод определения координат	Средняя квадратическая погрешность определения координат характерной точки (Mt), м	Формулы, примененные для расчета средней квадратической погрешности определения координат характерной точки (Mt), м
	X	Y	X	Y			
1	2	3	4	5	6	7	8
305	411 175,46	2 336 697,47	411 179,66	2 336 692,87	Аналитический метод	0,07	√(0,05^2 + 0,05^2) = 0,07
297	411 154,03	2 336 657,22	411 156,75	2 336 659,99			
2200	411 179,95	2 336 646,21	411 179,95	2 336 646,21			
287	411 182,31	2 336 645,71	411 180,95	2 336 647,55			
288	411 200,62	2 336 674,14	411 203,27	2 336 679,29			
305	411 175,46	2 336 697,47	411 179,66	2 336 692,87			

2. Сведения о частях границ уточняемого земельного участка с кадастровым номером 49:10:070101:151

Обозначение части границ		Горизонтальное проложение (S), м	Описание прохождения части границ	Отметка о наличии земельного спора о местоположении границ земельного участка
от т.	до т.			
1	2	3	4	5
305	297	40,07	—	—
297	2200	26,98		
2200	287	1,67		
287	288	38,80		
288	305	27,24		

3. Общие сведения об уточняемом земельном участке с кадастровым номером 49:10:070101:151

№ п/п	Наименование характеристики земельного участка	Значение характеристики
1	2	3
1	Адрес земельного участка	—
	Местоположение земельного участка (при отсутствии присвоенного адреса)	685942, Российская Федерация, Магаданская область, Ольский р-н, Тауйск с, Первомайская ул
	Дополнительные сведения о местоположении земельного участка	—
2	Площадь земельного участка ± величина погрешности определения площади (Р ± ΔР), м²	1089 ± 12
3	Формула, примененная для расчета предельной допустимой погрешности определения площади земельного участка (ΔР), м²	3,5*0,1*√(1089) = 12
4	Площадь земельного участка согласно сведениям государственного кадастра недвижимости (Ркад), м²	1 496
5	Оценка расхождения Р и Ркад (Р - Ркад), м²	407
6	Предельный минимальный и максимальный размеры земельного участка (Рмин и Рмакс), м²	Рмин = — Рмакс = —
7	Кадастровый или иной номер (обозначение) здания, сооружения, объекта незавершенного строительства, расположенного на земельном участке	—
8	Иные сведения	—

1. Сведения о характерных точках границы уточняемого земельного участка с кадастровым номером 49:10:070101:152

Зона № 2

Обозначение характерных точек границ	Существующие координаты, м		Уточненные координаты, м		Метод определения координат	Средняя квадратическая погрешность определения координат характерной точки (Mt), м	Формулы, примененные для расчета средней квадратической погрешности определения координат характерной точки (Mt), м
	X	Y	X	Y			
1	2	3	4	5	6	7	8
306	410 959,15	2 336 358,68	410 959,15	2 336 358,68	Аналитический метод	0,07	√(0,05^2 + 0,05^2) = 0,07
н103У	—	—	410 977,85	2 336 396,16			
307	410 976,65	2 336 402,00	410 976,65	2 336 402,00			
308	410 975,94	2 336 404,10	410 975,94	2 336 404,10			
309	410 944,83	2 336 419,39	410 944,83	2 336 419,39			
310	410 926,13	2 336 375,76	410 926,13	2 336 375,76			
306	410 959,15	2 336 358,68	410 959,15	2 336 358,68			

2. Сведения о частях границ уточняемого земельного участка с кадастровым номером 49:10:070101:152

Обозначение части границ		Горизонтальное проложение (S), м	Описание прохождения части границ	Отметка о наличии земельного спора о местоположении границ земельного участка
от т.	до т.			
1	2	3	4	5
306	н103У	41,89	—	—
н103У	307	5,96		
307	308	2,22		
308	309	34,66		
309	310	47,47		
310	306	37,18		

3. Общие сведения об уточняемом земельном участке с кадастровым номером 49:10:070101:152

№ п/п	Наименование характеристики земельного участка	Значение характеристики
1	2	3

1	2	3
1	Адрес земельного участка	—
	Местоположение земельного участка (при отсутствии присвоенного адреса)	685942, Российская Федерация, Магаданская область, Ольский р-н, Тауйск с, 50 лет Октября ул
	Дополнительные сведения о местоположении земельного участка	—
2	Площадь земельного участка ± величина погрешности определения площади (Р ± ΔР), м²	1826 ± 15
3	Формула, примененная для расчета предельной допустимой погрешности определения площади земельного участка (ΔР), м²	3,5*0,1*√(1826) = 15
4	Площадь земельного участка согласно сведениям государственного кадастра недвижимости (Ркад), м²	1 748
5	Оценка расхождения Р и Ркад (Р - Ркад), м²	78
6	Предельный минимальный и максимальный размеры земельного участка (Рмин и Рмакс), м²	Рмин = — Рмакс = —
7	Кадастровый или иной номер (обозначение) здания, сооружения, объекта незавершенного строительства, расположенного на земельном участке	—
8	Иные сведения	—

1. Сведения о характерных точках границы уточняемого земельного участка с кадастровым номером 49:10:070101:153

Зона № 2

Обозначение характерных точек границ	Существующие координаты, м		Уточненные координаты, м		Метод определения координат	Средняя квадратическая погрешность определения координат характерной точки (Mt), м	Формулы, примененные для расчета средней квадратической погрешности определения координат характерной точки (Mt), м
	X	Y	X	Y			
1	2	3	4	5	6	7	8
308	410 975,94	2 336 404,10	410 975,94	2 336 404,10	Аналитический метод	0,07	√(0,05^2 + 0,05^2) = 0,07
324	410 979,40	2 336 410,12	410 979,40	2 336 410,12			
323	410 983,70	2 336 410,45	410 983,70	2 336 410,45			
322	410 990,91	2 336 423,20	410 990,91	2 336 423,20			
321	410 988,90	2 336 425,19	410 988,90	2 336 425,19			
320	410 984,35	2 336 416,66	410 984,35	2 336 416,66			

1	2	3	4	5	6	7	8
319	410 979,44	2 336 418,82	410 978,13	2 336 419,98	Аналитический метод	0,07	√(0,05^2 + 0,05^2) = 0,07
317	410 979,81	2 336 423,52	410 979,81	2 336 423,52			
316	410 984,94	2 336 433,96	410 985,91	2 336 433,55			
315	410 987,74	2 336 432,78	410 987,74	2 336 432,78			
326	410 989,93	2 336 434,90	410 989,19	2 336 435,31			
314	410 991,88	2 336 442,41	410 994,62	2 336 444,71			
н104У	—	—	410 985,66	2 336 449,99			
312	410 978,91	2 336 452,72	410 979,94	2 336 453,57			
311	410 964,56	2 336 460,02	410 967,27	2 336 461,05			
2393	410 957,97	2 336 446,36	410 957,97	2 336 446,36			
309	410 944,83	2 336 419,39	410 944,83	2 336 419,39			
308	410 975,94	2 336 404,10	410 975,94	2 336 404,10			

2. Сведения о частях границ уточняемого земельного участка с кадастровым номером 49:10:070101:153

Обозначение части границ		Горизонтальное проложение (S), м	Описание прохождения части границ	Отметка о наличии земельного спора о местоположении границ земельного участка
от т.	до т.			
1	2	3	4	5
308	324	6,94	—	—
324	323	4,31		
323	322	14,65		
322	321	2,83		
321	320	9,67		
320	319	7,05		
319	317	3,92		
317	316	11,74		
316	315	1,99		
315	326	2,92		
326	314	10,86		
314	н104У	10,40		
н104У	312	6,75		
312	311	14,71		
311	2393	17,39		
2393	309	30,00		
309	308	34,66		

3. Общие сведения об уточняемом земельном участке с кадастровым номером 49:10:070101:153

№ п/п	Наименование характеристики земельного участка	Значение характеристики
1	2	3
1	Адрес земельного участка	—
	Местоположение земельного участка (при отсутствии присвоенного адреса)	685942, Российская Федерация, Магаданская область, Ольский р-н, Тауйск с, 50 лет Октября ул
	Дополнительные сведения о местоположении земельного участка	—
2	Площадь земельного участка ± величина погрешности определения площади (Р ± ΔР), м²	1542 ± 14
3	Формула, примененная для расчета предельной допустимой погрешности определения площади земельного участка (ΔР), м²	3,5*0,1*√(1542) = 14
4	Площадь земельного участка согласно сведениям государственного кадастра недвижимости (Ркад), м²	1 459
5	Оценка расхождения Р и Ркад (Р - Ркад), м²	83
6	Предельный минимальный и максимальный размеры земельного участка (Рмин и Рмакс), м²	Рмин = — Рмакс = —
7	Кадастровый или иной номер (обозначение) здания, сооружения, объекта незавершенного строительства, расположенного на земельном участке	49:10:070101:572. Многоквартирный дом
8	Иные сведения	—

1. Сведения о характерных точках границы уточняемого земельного участка с кадастровым номером 49:10:070101:154

Зона № 2

Обозначение характерных точек границ	Существующие координаты, м		Уточненные координаты, м		Метод определения координат	Средняя квадратическая погрешность определения координат характерной точки (Mt), м	Формулы, примененные для расчета средней квадратической погрешности определения координат характерной точки (Mt), м
	X	Y	X	Y			
1	2	3	4	5	6	7	8
321	410 988,90	2 336 425,19	410 988,90	2 336 425,19	Аналитический метод	0,07	√(0,05^2 + 0,05^2) = 0,07
327	410 993,14	2 336 433,12	410 993,14	2 336 433,12			
326	410 989,93	2 336 434,90	410 989,19	2 336 435,31			

1	2	3	4	5	6	7	8
315	410 987,74	2 336 432,78	410 987,74	2 336 432,78	Аналитический метод	0,07	√(0,05^2 + 0,05^2) = 0,07
316	410 984,94	2 336 433,96	410 985,91	2 336 433,55			
317	410 979,81	2 336 423,52	410 979,81	2 336 423,52			
319	410 979,44	2 336 418,82	410 978,13	2 336 419,98			
320	410 984,35	2 336 416,66	410 984,35	2 336 416,66			
321	410 988,90	2 336 425,19	410 988,90	2 336 425,19			

2. Сведения о частях границ уточняемого земельного участка с кадастровым номером 49:10:070101:154

Обозначение части границ		Горизонтальное проложение (S), м	Описание прохождения части границ	Отметка о наличии земельного спора о местоположении границ земельного участка
от т.	до т.			
1	2	3	4	5
321	327	8,99	—	—
327	326	4,52		
326	315	2,92		
315	316	1,99		
316	317	11,74		
317	319	3,92		
319	320	7,05		
320	321	9,67		

3. Общие сведения об уточняемом земельном участке с кадастровым номером 49:10:070101:154

№ п/п	Наименование характеристики земельного участка	Значение характеристики
1	2	3
1	Адрес земельного участка	—
	Местоположение земельного участка (при отсутствии присвоенного адреса)	685942, Российская Федерация, Магаданская область, Ольский р-н, Тауйск с, 50 лет Октября ул
	Дополнительные сведения о местоположении земельного участка	—
2	Площадь земельного участка ± величина погрешности определения площади (P ± ΔP), м²	123 ± 4
3	Формула, примененная для расчета предельной допустимой погрешности определения площади земельного участка (ΔP), м²	3,5*0,1*√(123) = 4
4	Площадь земельного участка согласно сведениям государственного кадастра недвижимости (Ркад), м²	122

1	2	3
5	Оценка расхождения Р и Ркад (Р - Ркад), м²	1
6	Предельный минимальный и максимальный размеры земельного участка (Рмин и Рмакс), м²	Рмин = — Рмакс = —
7	Кадастровый или иной номер (обозначение) здания, сооружения, объекта незавершенного строительства, расположенного на земельном участке	—
8	Иные сведения	—

1. Сведения о характерных точках границы уточняемого земельного участка с кадастровым номером 49:10:070101:155

Зона № 2

Обозначение характерных точек границ	Существующие координаты, м		Уточненные координаты, м		Метод определения координат	Средняя квадратическая погрешность определения координат характерной точки (Mt), м	Формулы, примененные для расчета средней квадратической погрешности определения координат характерной точки (Mt), м
	X	Y	X	Y			
1	2	3	4	5	6	7	8
328	410 941,63	2 336 449,17	410 941,63	2 336 449,17	Аналитический метод	0,07	√(0,05^2 + 0,05^2) = 0,07
329	410 951,67	2 336 444,04	410 951,67	2 336 444,04			
330	410 952,45	2 336 446,74	410 952,45	2 336 446,74			
331	410 943,02	2 336 451,58	410 943,02	2 336 451,58			
328	410 941,63	2 336 449,17	410 941,63	2 336 449,17			

2. Сведения о частях границ уточняемого земельного участка с кадастровым номером 49:10:070101:155

Обозначение части границ		Горизонтальное проложение (S), м	Описание прохождения части границ	Отметка о наличии земельного спора о местоположении границ земельного участка
от т.	до т.			
1	2	3	4	5
328	329	11,27	—	—
329	330	2,81		
330	331	10,60		
331	328	2,78		

3. Общие сведения об уточняемом земельном участке с кадастровым номером 49:10:070101:155

№ п/п	Наименование характеристики земельного участка	Значение характеристики
1	2	3

1	2	3
1	Адрес земельного участка	—
	Местоположение земельного участка (при отсутствии присвоенного адреса)	685942, Российская Федерация, Магаданская область, Ольский р-н, Тауйск с, Мира ул
	Дополнительные сведения о местоположении земельного участка	—
2	Площадь земельного участка ± величина погрешности определения площади (Р ± ΔР), м²	30 ± 2
3	Формула, примененная для расчета предельной допустимой погрешности определения площади земельного участка (ΔР), м²	3,5*0,1*√(30) = 2
4	Площадь земельного участка согласно сведениям государственного кадастра недвижимости (Ркад), м²	30
5	Оценка расхождения Р и Ркад (Р - Ркад), м²	0
6	Предельный минимальный и максимальный размеры земельного участка (Рмин и Рмакс), м²	Рмин = — Рмакс = —
7	Кадастровый или иной номер (обозначение) здания, сооружения, объекта незавершенного строительства, расположенного на земельном участке	—
8	Иные сведения	—

1. Сведения о характерных точках границы уточняемого земельного участка с кадастровым номером 49:10:070101:156

Зона № 2

Обозначение характерных точек границ	Существующие координаты, м		Уточненные координаты, м		Метод определения координат	Средняя квадратическая погрешность определения координат характерной точки (Mt), м	Формулы, примененные для расчета средней квадратической погрешности определения координат характерной точки (Mt), м
	X	Y	X	Y			
1	2	3	4	5	6	7	8
330	410 952,45	2 336 446,74	410 952,45	2 336 446,74	Аналитический метод	0,07	√(0,05^2 + 0,05^2) = 0,07
333	410 954,42	2 336 450,36	410 954,42	2 336 450,36			
332	410 944,79	2 336 454,99	410 944,79	2 336 454,99			
331	410 943,02	2 336 451,58	410 943,02	2 336 451,58			
330	410 952,45	2 336 446,74	410 952,45	2 336 446,74			

2. Сведения о частях границ уточняемого земельного участка с кадастровым номером 49:10:070101:156

Обозначение части границ		Горизонтальное проложение (S), м	Описание прохождения части границ	Отметка о наличии земельного спора о местоположении границ земельного участка
от т.	до т.			
1	2	3	4	5
330	333	4,12	—	—
333	332	10,69		
332	331	3,84		
331	330	10,60		

3. Общие сведения об уточняемом земельном участке с кадастровым номером 49:10:070101:156

№ п/п	Наименование характеристики земельного участка	Значение характеристики
1	2	3
1	Адрес земельного участка	—
	Местоположение земельного участка (при отсутствии присвоенного адреса)	685942, Российская Федерация, Магаданская область, Ольский р-н, Тауйск с, Мира ул
	Дополнительные сведения о местоположении земельного участка	—
2	Площадь земельного участка ± величина погрешности определения площади (Р ± ΔР), м²	42 ± 2
3	Формула, примененная для расчета предельной допустимой погрешности определения площади земельного участка (ΔР), м²	$3,5*0,1*\sqrt{(42)} = 2$
4	Площадь земельного участка согласно сведениям государственного кадастра недвижимости (Ркад), м²	42
5	Оценка расхождения Р и Ркад (Р - Ркад), м²	0
6	Предельный минимальный и максимальный размеры земельного участка (Рмин и Рмакс), м²	Рмин = — Рмакс = —
7	Кадастровый или иной номер (обозначение) здания, сооружения, объекта незавершенного строительства, расположенного на земельном участке	—
8	Иные сведения	—

1. Сведения о характерных точках границы уточняемого земельного участка с кадастровым номером 49:10:070101:157

Зона № 2

Обозначение характерных точек границ	Существующие координаты, м		Уточненные координаты, м		Метод определения координат	Средняя квадратическая погрешность определения координат характерной точки (Mt), м	Формулы, примененные для расчета средней квадратической погрешности определения координат характерной точки (Mt), м
	X	Y	X	Y			
1	2	3	4	5	6	7	8
333	410 954,42	2 336 450,36	410 954,42	2 336 450,36	Аналитический метод	0,07	√(0,05^2 + 0,05^2) = 0,07
335	410 956,50	2 336 453,57	410 956,50	2 336 453,57			
334	410 946,27	2 336 458,20	410 946,27	2 336 458,20			
332	410 944,79	2 336 454,99	410 944,79	2 336 454,99			
333	410 954,42	2 336 450,36	410 954,42	2 336 450,36			

2. Сведения о частях границ уточняемого земельного участка с кадастровым номером 49:10:070101:157

Обозначение части границ		Горизонтальное проложение (S), м	Описание прохождения части границ	Отметка о наличии земельного спора о местоположении границ земельного участка
от т.	до т.			
1	2	3	4	5
333	335	3,82	—	—
335	334	11,23		
334	332	3,53		
332	333	10,69		

3. Общие сведения об уточняемом земельном участке с кадастровым номером 49:10:070101:157

№ п/п	Наименование характеристики земельного участка	Значение характеристики
1	2	3
1	Адрес земельного участка	—
	Местоположение земельного участка (при отсутствии присвоенного адреса)	685942, Российская Федерация, Магаданская область, Ольский р-н, Тауйск с, Мира ул
	Дополнительные сведения о местоположении земельного участка	—
2	Площадь земельного участка ± величина погрешности определения площади (Р ± ΔР), м²	40 ± 2

1	2	3
3	Формула, примененная для расчета предельной допустимой погрешности определения площади земельного участка (ΔР), м²	3,5*0,1*√(40) = 2
4	Площадь земельного участка согласно сведениям государственного кадастра недвижимости (Ркад), м²	40
5	Оценка расхождения Р и Ркад (Р - Ркад), м²	0
6	Предельный минимальный и максимальный размеры земельного участка (Рмин и Рмакс), м²	Рмин = — Рмакс = —
7	Кадастровый или иной номер (обозначение) здания, сооружения, объекта незавершенного строительства, расположенного на земельном участке	—
8	Иные сведения	—

1. Сведения о характерных точках границы уточняемого земельного участка с кадастровым номером 49:10:070101:158

Зона № 2

Обозначение характерных точек границ	Существующие координаты, м		Уточненные координаты, м		Метод определения координат	Средняя квадратическая погрешность определения координат характерной точки (Mt), м	Формулы, примененные для расчета средней квадратической погрешности определения координат характерной точки (Mt), м
	X	Y	X	Y			
1	2	3	4	5	6	7	8
335	410 956,50	2 336 453,57	410 956,50	2 336 453,57	Аналитический метод	0,07	√(0,05^2 + 0,05^2) = 0,07
337	410 957,58	2 336 456,98	410 957,58	2 336 456,98			
336	410 947,25	2 336 461,71	410 947,25	2 336 461,71			
334	410 946,27	2 336 458,20	410 946,27	2 336 458,20			
335	410 956,50	2 336 453,57	410 956,50	2 336 453,57			

2. Сведения о частях границ уточняемого земельного участка с кадастровым номером 49:10:070101:158

Обозначение части границ		Горизонтальное проложение (S), м	Описание прохождения части границ	Отметка о наличии земельного спора о местоположении границ земельного участка
от т.	до т.			
1	2	3	4	5
335	337	3,58	—	—
337	336	11,36		
336	334	3,64		

1	2	3	4	5
334	335	11,23	—	—

3. Общие сведения об уточняемом земельном участке с кадастровым номером 49:10:070101:158

№ п/п	Наименование характеристики земельного участка	Значение характеристики
1	2	3
1	Адрес земельного участка	—
	Местоположение земельного участка (при отсутствии присвоенного адреса)	685942, Российская Федерация, Магаданская область, Ольский р-н, Тауйск с, Мира ул
	Дополнительные сведения о местоположении земельного участка	—
2	Площадь земельного участка ± величина погрешности определения площади (Р ± ΔР), м²	40 ± 2
3	Формула, примененная для расчета предельной допустимой погрешности определения площади земельного участка (ΔР), м²	3,5*0,1*√(40) = 2
4	Площадь земельного участка согласно сведениям государственного кадастра недвижимости (Ркад), м²	40
5	Оценка расхождения Р и Ркад (Р - Ркад), м²	0
6	Предельный минимальный и максимальный размеры земельного участка (Рмин и Рмакс), м²	Рмин = — Рмакс = —
7	Кадастровый или иной номер (обозначение) здания, сооружения, объекта незавершенного строительства, расположенного на земельном участке	—
8	Иные сведения	—

1. Сведения о характерных точках границы уточняемого земельного участка с кадастровым номером 49:10:070101:159

Зона № 2

Обозначение характерных точек границ	Существующие координаты, м		Уточненные координаты, м		Метод определения координат	Средняя квадратическая погрешность определения координат характерной точки (Mt), м	Формулы, примененные для расчета средней квадратической погрешности определения координат характерной точки (Mt), м
	X	Y	X	Y			
1	2	3	4	5	6	7	8
338	410 848,54	2 336 285,03	410 848,54	2 336 285,03	Аналитический метод	0,07	√(0,05^2 + 0,05^2) = 0,07

1	2	3	4	5	6	7	8
339	410 867,30	2 336 275,65	410 867,30	2 336 275,65	Аналитический метод	0,07	√(0,05^2 + 0,05^2) = 0,07
340	410 911,59	2 336 381,16	410 911,59	2 336 381,16			
341	410 909,46	2 336 385,95	410 909,46	2 336 385,95			
342	410 912,92	2 336 391,17	410 912,92	2 336 391,17			
343	410 901,28	2 336 396,89	410 901,28	2 336 396,89			
344	410 902,26	2 336 399,80	410 902,26	2 336 399,80			
345	410 898,65	2 336 401,47	410 898,65	2 336 401,47			
338	410 848,54	2 336 285,03	410 848,54	2 336 285,03			

2. Сведения о частях границ уточняемого земельного участка с кадастровым номером 49:10:070101:159

Обозначение части границ		Горизонтальное проложение (S), м	Описание прохождения части границ	Отметка о наличии земельного спора о местоположении границ земельного участка
от т.	до т.			
1	2	3	4	5
338	339	20,97	—	—
339	340	114,43		
340	341	5,24		
341	342	6,26		
342	343	12,97		
343	344	3,07		
344	345	3,98		
345	338	126,76		

3. Общие сведения об уточняемом земельном участке с кадастровым номером 49:10:070101:159

№ п/п	Наименование характеристики земельного участка	Значение характеристики
1	2	3
1	Адрес земельного участка	—
	Местоположение земельного участка (при отсутствии присвоенного адреса)	685942, Российская Федерация, Магаданская область, Ольский р-н, Тауйск с, Мира ул
	Дополнительные сведения о местоположении земельного участка	—
2	Площадь земельного участка ± величина погрешности определения площади (Р ± ΔР), м²	2511 ± 18
3	Формула, примененная для расчета предельной допустимой погрешности определения площади земельного участка (ΔР), м²	3,5*0,1*√(2511) = 18

1	2	3
4	Площадь земельного участка согласно сведениям государственного кадастра недвижимости (Ркад), м²	2 511
5	Оценка расхождения Р и Ркад (Р - Ркад), м²	0
6	Предельный минимальный и максимальный размеры земельного участка (Рмин и Рмакс), м²	Рмин = — Рмакс = —
7	Кадастровый или иной номер (обозначение) здания, сооружения, объекта незавершенного строительства, расположенного на земельном участке	—
8	Иные сведения	—

1. Сведения о характерных точках границы уточняемого земельного участка с кадастровым номером 49:10:070101:16

Зона № 2

Обозначение характерных точек границ	Существующие координаты, м		Уточненные координаты, м		Метод определения координат	Средняя квадратическая погрешность определения координат характерной точки (Mt), м	Формулы, примененные для расчета средней квадратической погрешности определения координат характерной точки (Mt), м
	X	Y	X	Y			
1	2	3	4	5	6	7	8
346	411 068,37	2 336 767,62	411 069,20	2 336 767,15	Аналитический метод	0,07	√(0,05^2 + 0,05^2) = 0,07
587	411 042,37	2 336 782,87	411 041,77	2 336 783,94			
348	411 029,73	2 336 761,98	411 029,40	2 336 762,16			
586	411 024,37	2 336 754,04	411 024,69	2 336 753,85			
349	411 014,20	2 336 736,69	411 015,08	2 336 736,07			
417	411 031,87	2 336 724,65	411 031,43	2 336 724,95			
352	411 048,16	2 336 739,89	411 048,95	2 336 738,60			
346	411 068,37	2 336 767,62	411 069,20	2 336 767,15			

2. Сведения о частях границ уточняемого земельного участка с кадастровым номером 49:10:070101:16

Обозначение части границ		Горизонтальное проложение (S), м	Описание прохождения части границ	Отметка о наличии земельного спора о местоположении границ земельного участка
от т.	до т.			
1	2	3	4	5
346	587	32,16	—	—
587	348	25,05		
348	586	9,55		

1	2	3	4	5
586	349	20,21	—	—
349	417	19,77		
417	352	22,21		
352	346	35,00		

3. Общие сведения об уточняемом земельном участке с кадастровым номером 49:10:070101:16

№ п/п	Наименование характеристики земельного участка	Значение характеристики
1	2	3
1	Адрес земельного участка	—
	Местоположение земельного участка (при отсутствии присвоенного адреса)	685942, Российская Федерация, Магаданская область, Ольский р-н, Тауйск с, Первомайская ул, д 15
	Дополнительные сведения о местоположении земельного участка	—
2	Площадь земельного участка ± величина погрешности определения площади (Р ± ΔР), м²	1555 ± 14
3	Формула, примененная для расчета предельной допустимой погрешности определения площади земельного участка (ΔР), м²	3,5*0,1*√(1555) = 14
4	Площадь земельного участка согласно сведениям государственного кадастра недвижимости (Ркад), м²	1 499
5	Оценка расхождения Р и Ркад (Р - Ркад), м²	56
6	Предельный минимальный и максимальный размеры земельного участка (Рмин и Рмакс), м²	Рмин = — Рмакс = —
7	Кадастровый или иной номер (обозначение) здания, сооружения, объекта незавершенного строительства, расположенного на земельном участке	—
8	Иные сведения	—

1. Сведения о характерных точках границы уточняемого земельного участка с кадастровым номером 49:10:070101:160

Зона № 2

Обозначение характерных точек границ	Существующие координаты, м		Уточненные координаты, м		Метод определения координат	Средняя квадратическая погрешность определения координат характерной точки (Mt), м	Формулы, примененные для расчета средней квадратической погрешности определения координат характерной точки (Mt), м
	X	Y	X	Y			
1	2	3	4	5	6	7	8
354	410 899,32	2 336 405,48	410 899,32	2 336 405,48	Аналитический метод	0,07	√(0,05^2 + 0,05^2) = 0,07
355	410 913,16	2 336 399,97	410 913,16	2 336 399,97			
356	410 922,02	2 336 421,23	410 922,02	2 336 421,23			
357	410 909,08	2 336 426,45	410 909,08	2 336 426,45			
354	410 899,32	2 336 405,48	410 899,32	2 336 405,48			

2. Сведения о частях границ уточняемого земельного участка с кадастровым номером 49:10:070101:160

Обозначение части границ		Горизонтальное проложение (S), м	Описание прохождения части границ	Отметка о наличии земельного спора о местоположении границ земельного участка
от т.	до т.			
1	2	3	4	5
354	355	14,90	—	—
355	356	23,03		
356	357	13,95		
357	354	23,13		

3. Общие сведения об уточняемом земельном участке с кадастровым номером 49:10:070101:160

№ п/п	Наименование характеристики земельного участка	Значение характеристики
1	2	3
1	Адрес земельного участка	—
	Местоположение земельного участка (при отсутствии присвоенного адреса)	685942, Российская Федерация, Магаданская область, Ольский р-н, Тауйск с, Мира ул
	Дополнительные сведения о местоположении земельного участка	—
2	Площадь земельного участка ± величина погрешности определения площади (P ± ΔP), м²	333 ± 6

1	2	3
3	Формула, примененная для расчета предельной допустимой погрешности определения площади земельного участка (ΔР), м²	3,5*0,1*√(333) = 6
4	Площадь земельного участка согласно сведениям государственного кадастра недвижимости (Ркад), м²	333
5	Оценка расхождения Р и Ркад (Р - Ркад), м²	0
6	Предельный минимальный и максимальный размеры земельного участка (Рмин и Рмакс), м²	Рмин = — Рмакс = —
7	Кадастровый или иной номер (обозначение) здания, сооружения, объекта незавершенного строительства, расположенного на земельном участке	—
8	Иные сведения	—

1. Сведения о характерных точках границы уточняемого земельного участка с кадастровым номером 49:10:070101:161

Зона № 2

Обозначение характерных точек границ	Существующие координаты, м		Уточненные координаты, м		Метод определения координат	Средняя квадратическая погрешность определения координат характерной точки (Mt), м	Формулы, примененные для расчета средней квадратической погрешности определения координат характерной точки (Mt), м
	X	Y	X	Y			
1	2	3	4	5	6	7	8
358	410 895,61	2 336 452,26	410 895,61	2 336 452,26	Аналитический метод	0,07	√(0,05^2 + 0,05^2) = 0,07
359	410 912,18	2 336 442,47	410 912,18	2 336 442,47			
362	410 920,04	2 336 447,42	410 920,04	2 336 447,42			
363	410 935,09	2 336 469,82	410 935,09	2 336 469,82			
364	410 922,62	2 336 479,74	410 922,62	2 336 479,74			
365	410 924,39	2 336 484,05	410 925,96	2 336 485,54			
366	410 916,27	2 336 487,60	410 919,07	2 336 489,78			
367	410 911,43	2 336 479,16	410 913,25	2 336 479,93			
368	410 919,86	2 336 474,02	410 920,82	2 336 475,34			
369	410 917,60	2 336 468,41	410 917,38	2 336 469,68			
370	410 914,19	2 336 470,18	410 915,86	2 336 470,66			
371	410 912,01	2 336 466,97	410 913,70	2 336 467,14			

1	2	3	4	5	6	7	8
372	410 906,69	2 336 469,83	410 906,56	2 336 471,52	Аналитический метод	0,07	√(0,05^2 + 0,05^2) = 0,07
358	410 895,61	2 336 452,26	410 895,61	2 336 452,26			

2. Сведения о частях границ уточняемого земельного участка с кадастровым номером 49:10:070101:161

Обозначение части границ		Горизонтальное проложение (S), м	Описание прохождения части границ	Отметка о наличии земельного спора о местоположении границ земельного участка
от т.	до т.			
1	2	3	4	5
358	359	19,25	—	—
359	362	9,29		
362	363	26,99		
363	364	15,93		
364	365	6,69		
365	366	8,09		
366	367	11,44		
367	368	8,85		
368	369	6,62		
369	370	1,81		
370	371	4,13		
371	372	8,38		
372	358	22,16		

3. Общие сведения об уточняемом земельном участке с кадастровым номером 49:10:070101:161

№ п/п	Наименование характеристики земельного участка	Значение характеристики
1	2	3
1	Адрес земельного участка	—
	Местоположение земельного участка (при отсутствии присвоенного адреса)	685942, Российская Федерация, Магаданская область, Ольский р-н, Тауйск с, Мира ул, д 1
	Дополнительные сведения о местоположении земельного участка	—
2	Площадь земельного участка ± величина погрешности определения площади (P ± ΔP), м²	824 ± 10
3	Формула, примененная для расчета предельной допустимой погрешности определения площади земельного участка (ΔP), м²	3,5*0,1*√(824) = 10

1	2	3
4	Площадь земельного участка согласно сведениям государственного кадастра недвижимости (Ркад), м²	791
5	Оценка расхождения Р и Ркад (Р - Ркад), м²	33
6	Предельный минимальный и максимальный размеры земельного участка (Рмин и Рмакс), м²	Рмин = — Рмакс = —
7	Кадастровый или иной номер (обозначение) здания, сооружения, объекта незавершенного строительства, расположенного на земельном участке	—
8	Иные сведения	—

1. Сведения о характерных точках границы уточняемого земельного участка с кадастровым номером 49:10:070101:162

Зона № 2

Обозначение характерных точек границ	Существующие координаты, м		Уточненные координаты, м		Метод определения координат	Средняя квадратическая погрешность определения координат характерной точки (Mt), м	Формулы, примененные для расчета средней квадратической погрешности определения координат характерной точки (Mt), м
	X	Y	X	Y			
1	2	3	4	5	6	7	8
366	410 916,27	2 336 487,60	410 919,07	2 336 489,78	Аналитический метод	0,07	√(0,05^2 + 0,05^2) = 0,07
373	410 900,90	2 336 497,49	410 902,66	2 336 499,41			
374	410 899,51	2 336 495,58	410 899,51	2 336 495,58			
375	410 879,74	2 336 462,45	410 879,74	2 336 462,45			
358	410 895,61	2 336 452,26	410 895,61	2 336 452,26			
372	410 906,69	2 336 469,83	410 906,56	2 336 471,52			
376	410 898,60	2 336 476,31	410 898,60	2 336 476,31			
378	410 899,22	2 336 479,68	410 900,22	2 336 478,97			
379	410 902,59	2 336 484,81	410 904,15	2 336 485,46			
367	410 911,43	2 336 479,16	410 913,25	2 336 479,93			
366	410 916,27	2 336 487,60	410 919,07	2 336 489,78			

2. Сведения о частях границ уточняемого земельного участка с кадастровым номером 49:10:070101:162

Обозначение части границ		Горизонтальное проложение (S), м	Описание прохождения части границ	Отметка о наличии земельного спора о местоположении границ земельного участка
от т.	до т.			
1	2	3	4	5

1	2	3	4	5
366	373	19,03	—	—
373	374	4,96		
374	375	38,58		
375	358	18,86		
358	372	22,16		
372	376	9,29		
376	378	3,11		
378	379	7,59		
379	367	10,65		
367	366	11,44		

3. Общие сведения об уточняемом земельном участке с кадастровым номером 49:10:070101:162

№ п/п	Наименование характеристики земельного участка	Значение характеристики
1	2	3
1	Адрес земельного участка	—
	Местоположение земельного участка (при отсутствии присвоенного адреса)	685942, Российская Федерация, Магаданская область, Ольский р-н, Тауйск с, Мира ул, д 1
	Дополнительные сведения о местоположении земельного участка	—
2	Площадь земельного участка ± величина погрешности определения площади (Р ± ΔР), м²	727 ± 9
3	Формула, примененная для расчета предельной допустимой погрешности определения площади земельного участка (ΔР), м²	3,5*0,1*√(727) = 9
4	Площадь земельного участка согласно сведениям государственного кадастра недвижимости (Ркад), м²	674
5	Оценка расхождения Р и Ркад (Р - Ркад), м²	53
6	Предельный минимальный и максимальный размеры земельного участка (Рмин и Рмакс), м²	Рмин = — Рмакс = —
7	Кадастровый или иной номер (обозначение) здания, сооружения, объекта незавершенного строительства, расположенного на земельном участке	—
8	Иные сведения	—

1. Сведения о характерных точках границы уточняемого земельного участка с кадастровым номером 49:10:070101:163

Зона № 2

Обозначение характерных точек границ	Существующие координаты, м		Уточненные координаты, м		Метод определения координат	Средняя квадратическая погрешность определения координат характерной точки (Mt), м	Формулы, примененные для расчета средней квадратической погрешности определения координат характерной точки (Mt), м
	X	Y	X	Y			
1	2	3	4	5	6	7	8
367	410 911,43	2 336 479,16	410 913,25	2 336 479,93	Аналитический метод	0,07	√(0,05^2 + 0,05^2) = 0,07
379	410 902,59	2 336 484,81	410 904,15	2 336 485,46			
378	410 899,22	2 336 479,68	410 900,22	2 336 478,97			
376	410 898,60	2 336 476,31	410 898,60	2 336 476,31			
372	410 906,69	2 336 469,83	410 906,56	2 336 471,52			
371	410 912,01	2 336 466,97	410 913,70	2 336 467,14			
370	410 914,19	2 336 470,18	410 915,86	2 336 470,66			
369	410 917,60	2 336 468,41	410 917,38	2 336 469,68			
368	410 919,86	2 336 474,02	410 920,82	2 336 475,34			
367	410 911,43	2 336 479,16	410 913,25	2 336 479,93			

2. Сведения о частях границ уточняемого земельного участка с кадастровым номером 49:10:070101:163

Обозначение части границ		Горизонтальное проложение (S), м	Описание прохождения части границ	Отметка о наличии земельного спора о местоположении границ земельного участка
от т.	до т.			
1	2	3	4	5
367	379	10,65	—	—
379	378	7,59		
378	376	3,11		
376	372	9,29		
372	371	8,38		
371	370	4,13		
370	369	1,81		
369	368	6,62		
368	367	8,85		

3. Общие сведения об уточняемом земельном участке с кадастровым номером 49:10:070101:163

№ п/п	Наименование характеристики земельного участка	Значение характеристики
1	2	3
1	Адрес земельного участка	—
	Местоположение земельного участка (при отсутствии присвоенного адреса)	685942, Российская Федерация, Магаданская область, Ольский р-н, Тауйск с, Мира ул, д 1
	Дополнительные сведения о местоположении земельного участка	—
2	Площадь земельного участка ± величина погрешности определения площади (Р ± ΔР), м²	201 ± 5
3	Формула, примененная для расчета предельной допустимой погрешности определения площади земельного участка (ΔР), м²	3,5*0,1*√(201) = 5
4	Площадь земельного участка согласно сведениям государственного кадастра недвижимости (Ркад), м²	190
5	Оценка расхождения Р и Ркад (Р - Ркад), м²	11
6	Предельный минимальный и максимальный размеры земельного участка (Рмин и Рмакс), м²	Рмин = — Рмакс = —
7	Кадастровый или иной номер (обозначение) здания, сооружения, объекта незавершенного строительства, расположенного на земельном участке	—
8	Иные сведения	—

1. Сведения о характерных точках границы уточняемого земельного участка с кадастровым номером 49:10:070101:164

Зона № 2

Обозначение характерных точек границ	Существующие координаты, м		Уточненные координаты, м		Метод определения координат	Средняя квадратическая погрешность определения координат характерной точки (Mt), м	Формулы, примененные для расчета средней квадратической погрешности определения координат характерной точки (Mt), м
	X	Y	X	Y			
1	2	3	4	5	6	7	8
380	410 844,46	2 336 444,11	410 844,46	2 336 444,11	Аналитический метод	0,07	√(0,05^2 + 0,05^2) = 0,07
381	410 863,64	2 336 433,04	410 863,64	2 336 433,04			
3521	410 874,33	2 336 438,52	410 874,33	2 336 438,52			

1	2	3	4	5	6	7	8
3522	410 883,02	2 336 454,14	410 883,02	2 336 454,14	Аналитический метод	0,07	√(0,05^2 + 0,05^2) = 0,07
н105У	—	—	410 885,56	2 336 458,71			
375	410 879,74	2 336 462,45	410 879,74	2 336 462,45			
382	410 862,06	2 336 473,03	410 861,53	2 336 473,07			
383	410 852,57	2 336 457,46	410 851,95	2 336 458,25			
384	410 856,89	2 336 454,29	410 860,80	2 336 453,03			
389	410 852,87	2 336 443,06	410 855,21	2 336 443,55			
390	410 846,34	2 336 447,22	410 846,85	2 336 448,07			
380	410 844,46	2 336 444,11	410 844,46	2 336 444,11			

2. Сведения о частях границ уточняемого земельного участка с кадастровым номером 49:10:070101:164

Обозначение части границ		Горизонтальное проложение (S), м	Описание прохождения части границ	Отметка о наличии земельного спора о местоположении границ земельного участка
от т.	до т.			
1	2	3	4	5
380	381	22,15	—	—
381	3521	12,01		
3521	3522	17,87		
3522	н105У	5,23		
н105У	375	6,92		
375	382	21,08		
382	383	17,65		
383	384	10,27		
384	389	11,01		
389	390	9,50		
390	380	4,63		

3. Общие сведения об уточняемом земельном участке с кадастровым номером 49:10:070101:164

№ п/п	Наименование характеристики земельного участка	Значение характеристики
1	2	3
1	Адрес земельного участка	—
	Местоположение земельного участка (при отсутствии присвоенного адреса)	685942, Российская Федерация, Магаданская область, Ольский р-н, Тауйск с, Мира ул, д 3
	Дополнительные сведения о местоположении земельного участка	—

1	2	3
2	Площадь земельного участка ± величина погрешности определения площади (Р ± ΔР), м²	818 ± 10
3	Формула, примененная для расчета предельной допустимой погрешности определения площади земельного участка (ΔР), м²	3,5*0,1*√(818) = 10
4	Площадь земельного участка согласно сведениям государственного кадастра недвижимости (Ркад), м²	624
5	Оценка расхождения Р и Ркад (Р - Ркад), м²	194
6	Предельный минимальный и максимальный размеры земельного участка (Рмин и Рмакс), м²	Рмин = — Рмакс = —
7	Кадастровый или иной номер (обозначение) здания, сооружения, объекта незавершенного строительства, расположенного на земельном участке	—
8	Иные сведения	—

1. Сведения о характерных точках границы уточняемого земельного участка с кадастровым номером 49:10:070101:165

Зона № 2

Обозначение характерных точек границ	Существующие координаты, м		Уточненные координаты, м		Метод определения координат	Средняя квадратическая погрешность определения координат характерной точки (Mt), м	Формулы, примененные для расчета средней квадратической погрешности определения координат характерной точки (Mt), м
	X	Y	X	Y			
1	2	3	4	5	6	7	8
382	410 862,06	2 336 473,03	410 861,53	2 336 473,07	Аналитический метод	0,07	√(0,05^2 + 0,05^2) = 0,07
399	410 843,39	2 336 483,90	410 844,70	2 336 484,73			
398	410 828,37	2 336 457,10	410 828,37	2 336 457,10			
397	410 829,50	2 336 452,11	410 829,50	2 336 452,11			
380	410 844,46	2 336 444,11	410 844,46	2 336 444,11			
390	410 846,34	2 336 447,22	410 846,85	2 336 448,07			
2415	410 837,50	2 336 453,99	410 837,13	2 336 453,32			
391	410 843,54	2 336 462,00	410 842,43	2 336 463,86			
383	410 852,57	2 336 457,46	410 851,95	2 336 458,25			
382	410 862,06	2 336 473,03	410 861,53	2 336 473,07			

2. Сведения о частях границ уточняемого земельного участка с кадастровым номером 49:10:070101:165

Обозначение части границ		Горизонтальное проложение (S), м	Описание прохождения части границ	Отметка о наличии земельного спора о местоположении границ земельного участка
от т.	до т.			
1	2	3	4	5
382	399	20,47	—	—
399	398	32,09		
398	397	5,12		
397	380	16,96		
380	390	4,63		
390	2415	11,05		
2415	391	11,80		
391	383	11,05		
383	382	17,65		

3. Общие сведения об уточняемом земельном участке с кадастровым номером 49:10:070101:165

№ п/п	Наименование характеристики земельного участка	Значение характеристики
1	2	3
1	Адрес земельного участка	—
	Местоположение земельного участка (при отсутствии присвоенного адреса)	685942, Российская Федерация, Магаданская область, Ольский р-н, Тауйск с, Мира ул, д 3
	Дополнительные сведения о местоположении земельного участка	—
2	Площадь земельного участка ± величина погрешности определения площади (Р ± ΔР), м²	566 ± 8
3	Формула, примененная для расчета предельной допустимой погрешности определения площади земельного участка (ΔР), м²	3,5*0,1*√(566) = 8
4	Площадь земельного участка согласно сведениям государственного кадастра недвижимости (Ркад), м²	584
5	Оценка расхождения Р и Ркад (Р - Ркад), м²	18
6	Предельный минимальный и максимальный размеры земельного участка (Рмин и Рмакс), м²	Рмин = — Рмакс = —
7	Кадастровый или иной номер (обозначение) здания, сооружения, объекта незавершенного строительства, расположенного на земельном участке	—
8	Иные сведения	—

1. Сведения о характерных точках границы уточняемого земельного участка с кадастровым номером 49:10:070101:166

Зона № 2

Обозначение характерных точек границ	Существующие координаты, м		Уточненные координаты, м		Метод определения координат	Средняя квадратическая погрешность определения координат характерной точки (Mt), м	Формулы, примененные для расчета средней квадратической погрешности определения координат характерной точки (Mt), м
	X	Y	X	Y			
1	2	3	4	5	6	7	8
383	410 852,57	2 336 457,46	410 851,95	2 336 458,25	Аналитический метод	0,07	√(0,05^2 + 0,05^2) = 0,07
391	410 843,54	2 336 462,00	410 842,43	2 336 463,86			
2415	410 837,50	2 336 453,99	410 837,13	2 336 453,32			
390	410 846,34	2 336 447,22	410 846,85	2 336 448,07			
389	410 852,87	2 336 443,06	410 855,21	2 336 443,55			
384	410 856,89	2 336 454,29	410 860,80	2 336 453,03			
383	410 852,57	2 336 457,46	410 851,95	2 336 458,25			

2. Сведения о частях границ уточняемого земельного участка с кадастровым номером 49:10:070101:166

Обозначение части границ		Горизонтальное проложение (S), м	Описание прохождения части границ	Отметка о наличии земельного спора о местоположении границ земельного участка
от т.	до т.			
1	2	3	4	5
383	391	11,05	—	—
391	2415	11,80		
2415	390	11,05		
390	389	9,50		
389	384	11,01		
384	383	10,27		

3. Общие сведения об уточняемом земельном участке с кадастровым номером 49:10:070101:166

№ п/п	Наименование характеристики земельного участка	Значение характеристики
1	2	3

1	2	3
1	Адрес земельного участка	—
	Местоположение земельного участка (при отсутствии присвоенного адреса)	685942, Российская Федерация, Магаданская область, Ольский р-н, Тауйск с, Мира ул, д 3
	Дополнительные сведения о местоположении земельного участка	—
2	Площадь земельного участка ± величина погрешности определения площади (Р ± ΔР), м²	239 ± 5
3	Формула, примененная для расчета предельной допустимой погрешности определения площади земельного участка (ΔР), м²	3,5*0,1*√(239) = 5
4	Площадь земельного участка согласно сведениям государственного кадастра недвижимости (Ркад), м²	223
5	Оценка расхождения Р и Ркад (Р - Ркад), м²	16
6	Предельный минимальный и максимальный размеры земельного участка (Рмин и Рмакс), м²	Рмин = — Рмакс = —
7	Кадастровый или иной номер (обозначение) здания, сооружения, объекта незавершенного строительства, расположенного на земельном участке	49:10:070101:479. Многоквартирный дом
8	Иные сведения	—

1. Сведения о характерных точках границы уточняемого земельного участка с кадастровым номером 49:10:070101:167

Зона № 2

Обозначение характерных точек границ	Существующие координаты, м		Уточненные координаты, м		Метод определения координат	Средняя квадратическая погрешность определения координат характерной точки (Mt), м	Формулы, примененные для расчета средней квадратической погрешности определения координат характерной точки (Mt), м
	X	Y	X	Y			
1	2	3	4	5	6	7	8
374	410 899,51	2 336 495,58	410 899,51	2 336 495,58	Аналитический метод	0,07	√(0,05^2 + 0,05^2) = 0,07
373	410 900,90	2 336 497,49	410 902,66	2 336 499,41			
1492	410 897,40	2 336 501,55	410 897,40	2 336 501,55			
409	410 894,77	2 336 502,25	410 894,68	2 336 502,89			
1494	410 895,89	2 336 505,20	410 895,89	2 336 505,20			
408	410 881,43	2 336 508,36	410 884,80	2 336 510,46			

1	2	3	4	5	6	7	8
407	410 877,09	2 336 499,43	410 878,37	2 336 500,20	Аналитический метод	0,07	√(0,05^2 + 0,05^2) = 0,07
406	410 885,82	2 336 494,19	410 887,01	2 336 494,71			
405	410 885,33	2 336 492,49	410 885,20	2 336 492,14			
н106У	—	—	410 881,48	2 336 485,95			
401	410 878,67	2 336 487,74	410 879,40	2 336 487,10			
400	410 872,44	2 336 491,10	410 872,54	2 336 491,28			
382	410 862,06	2 336 473,03	410 861,53	2 336 473,07			
375	410 879,74	2 336 462,45	410 879,74	2 336 462,45			
374	410 899,51	2 336 495,58	410 899,51	2 336 495,58			

2. Сведения о частях границ уточняемого земельного участка с кадастровым номером 49:10:070101:167

Обозначение части границ		Горизонтальное проложение (S), м	Описание прохождения части границ	Отметка о наличии земельного спора о местоположении границ земельного участка
от т.	до т.			
1	2	3	4	5
374	373	4,96	—	—
373	1492	5,68		
1492	409	3,03		
409	1494	2,61		
1494	408	12,27		
408	407	12,11		
407	406	10,24		
406	405	3,14		
405	н106У	7,22		
н106У	401	2,38		
401	400	8,03		
400	382	21,28		
382	375	21,08		
375	374	38,58		

3. Общие сведения об уточняемом земельном участке с кадастровым номером 49:10:070101:167

№ п/п	Наименование характеристики земельного участка	Значение характеристики
1	2	3

1	2	3
1	Адрес земельного участка	—
	Местоположение земельного участка (при отсутствии присвоенного адреса)	685942, Российская Федерация, Магаданская область, Ольский р-н, Тауйск с, Мира ул
	Дополнительные сведения о местоположении земельного участка	—
2	Площадь земельного участка ± величина погрешности определения площади (Р ± ΔР), м²	806 ± 10
3	Формула, примененная для расчета предельной допустимой погрешности определения площади земельного участка (ΔР), м²	3,5*0,1*√(806) = 10
4	Площадь земельного участка согласно сведениям государственного кадастра недвижимости (Ркад), м²	754
5	Оценка расхождения Р и Ркад (Р - Ркад), м²	52
6	Предельный минимальный и максимальный размеры земельного участка (Рмин и Рмакс), м²	Рмин = — Рмакс = —
7	Кадастровый или иной номер (обозначение) здания, сооружения, объекта незавершенного строительства, расположенного на земельном участке	—
8	Иные сведения	—

1. Сведения о характерных точках границы уточняемого земельного участка с кадастровым номером 49:10:070101:168

Зона № 2

Обозначение характерных точек границ	Существующие координаты, м		Уточненные координаты, м		Метод определения координат	Средняя квадратическая погрешность определения координат характерной точки (Mt), м	Формулы, примененные для расчета средней квадратической погрешности определения координат характерной точки (Mt), м
	X	Y	X	Y			
1	2	3	4	5	6	7	8
382	410 862,06	2 336 473,03	410 861,53	2 336 473,07	Аналитический метод	0,07	√(0,05^2 + 0,05^2) = 0,07
400	410 872,44	2 336 491,10	410 872,54	2 336 491,28			
416	410 866,82	2 336 494,76	410 867,53	2 336 494,34			
н107У	—	—	410 863,83	2 336 496,89			
414	410 865,78	2 336 500,26	410 865,66	2 336 499,73			
413	410 868,55	2 336 504,38	410 869,73	2 336 505,69			

1	2	3	4	5	6	7	8
407	410 877,09	2 336 499,43	410 878,37	2 336 500,20	Аналитический метод	0,07	√(0,05^2 + 0,05^2) = 0,07
408	410 881,43	2 336 508,36	410 884,80	2 336 510,46			
431	410 866,35	2 336 519,16	410 867,19	2 336 520,15			
412	410 865,87	2 336 517,06	410 865,87	2 336 517,06			
411	410 847,96	2 336 488,53	410 846,58	2 336 487,61			
399	410 843,39	2 336 483,90	410 844,70	2 336 484,73			
382	410 862,06	2 336 473,03	410 861,53	2 336 473,07			

2. Сведения о частях границ уточняемого земельного участка с кадастровым номером 49:10:070101:168

Обозначение части границ		Горизонтальное проложение (S), м	Описание прохождения части границ	Отметка о наличии земельного спора о местоположении границ земельного участка
от т.	до т.			
1	2	3	4	5
382	400	21,28	—	—
400	416	5,87		
416	н107У	4,49		
н107У	414	3,38		
414	413	7,22		
413	407	10,24		
407	408	12,11		
408	431	20,10		
431	412	3,36		
412	411	35,21		
411	399	3,44		
399	382	20,47		

3. Общие сведения об уточняемом земельном участке с кадастровым номером 49:10:070101:168

№ п/п	Наименование характеристики земельного участка	Значение характеристики
1	2	3
1	Адрес земельного участка	—
	Местоположение земельного участка (при отсутствии присвоенного адреса)	685942, Российская Федерация, Магаданская область, Ольский р-н, Тауйск с, Мира ул, д 2
	Дополнительные сведения о местоположении земельного участка	—
2	Площадь земельного участка ± величина погрешности определения площади (Р ± ΔР), м²	745 ± 10

1	2	3
3	Формула, примененная для расчета предельной допустимой погрешности определения площади земельного участка (ΔР), м²	3,5*0,1*√(745) = 10
4	Площадь земельного участка согласно сведениям государственного кадастра недвижимости (Ркад), м²	696
5	Оценка расхождения Р и Ркад (Р - Ркад), м²	49
6	Предельный минимальный и максимальный размеры земельного участка (Рмин и Рмакс), м²	Рмин = — Рмакс = —
7	Кадастровый или иной номер (обозначение) здания, сооружения, объекта незавершенного строительства, расположенного на земельном участке	49:10:070101:478. Многоквартирный дом
8	Иные сведения	—

1. Сведения о характерных точках границы уточняемого земельного участка с кадастровым номером 49:10:070101:169

Зона № 2

Обозначение характерных точек границ	Существующие координаты, м		Уточненные координаты, м		Метод определения координат	Средняя квадратическая погрешность определения координат характерной точки (Mt), м	Формулы, примененные для расчета средней квадратической погрешности определения координат характерной точки (Mt), м
	X	Y	X	Y			
1	2	3	4	5	6	7	8
407	410 877,09	2 336 499,43	410 878,37	2 336 500,20	Аналитический метод	0,07	√(0,05^2 + 0,05^2) = 0,07
413	410 868,55	2 336 504,38	410 869,73	2 336 505,69			
414	410 865,78	2 336 500,26	410 865,66	2 336 499,73			
н107У	—	—	410 863,83	2 336 496,89			
416	410 866,82	2 336 494,76	410 867,53	2 336 494,34			
400	410 872,44	2 336 491,10	410 872,54	2 336 491,28			
401	410 878,67	2 336 487,74	410 879,40	2 336 487,10			
н106У	—	—	410 881,48	2 336 485,95			
405	410 885,33	2 336 492,49	410 885,20	2 336 492,14			
406	410 885,82	2 336 494,19	410 887,01	2 336 494,71			
407	410 877,09	2 336 499,43	410 878,37	2 336 500,20			

2. Сведения о частях границ уточняемого земельного участка с кадастровым номером 49:10:070101:169

Обозначение части границ		Горизонтальное проложение (S), м	Описание прохождения части границ	Отметка о наличии земельного спора о местоположении границ земельного участка
от т.	до т.			
1	2	3	4	5
407	413	10,24	—	—
413	414	7,22		
414	н107У	3,38		
н107У	416	4,49		
416	400	5,87		
400	401	8,03		
401	н106У	2,38		
н106У	405	7,22		
405	406	3,14		
406	407	10,24		

3. Общие сведения об уточняемом земельном участке с кадастровым номером 49:10:070101:169

№ п/п	Наименование характеристики земельного участка	Значение характеристики
1	2	3
1	Адрес земельного участка	—
	Местоположение земельного участка (при отсутствии присвоенного адреса)	685942, Российская Федерация, Магаданская область, Ольский р-н, Тауйск с, Мира ул, д 2
	Дополнительные сведения о местоположении земельного участка	—
2	Площадь земельного участка ± величина погрешности определения площади (Р ± ΔР), м²	218 ± 5
3	Формула, примененная для расчета предельной допустимой погрешности определения площади земельного участка (ΔР), м²	3,5*0,1*√(218) = 5
4	Площадь земельного участка согласно сведениям государственного кадастра недвижимости (Ркад), м²	175
5	Оценка расхождения Р и Ркад (Р - Ркад), м²	43
6	Предельный минимальный и максимальный размеры земельного участка (Рмин и Рмакс), м²	Рмин = — Рмакс = —
7	Кадастровый или иной номер (обозначение) здания, сооружения, объекта незавершенного строительства, расположенного на земельном участке	—

1	2	3
8	Иные сведения	—

1. Сведения о характерных точках границы уточняемого земельного участка с кадастровым номером 49:10:070101:17

Зона № 2

Обозначение характерных точек границ	Существующие координаты, м		Уточненные координаты, м		Метод определения координат	Средняя квадратическая погрешность определения координат характерной точки (Mt), м	Формулы, примененные для расчета средней квадратической погрешности определения координат характерной точки (Mt), м
	X	Y	X	Y			
1	2	3	4	5	6	7	8
417	411 031,87	2 336 724,65	411 031,43	2 336 724,95	Аналитический метод	0,07	√(0,05^2 + 0,05^2) = 0,07
349	411 014,20	2 336 736,69	411 015,08	2 336 736,07			
1342	411 008,95	2 336 726,74	411 011,12	2 336 727,70			
1341	411 025,31	2 336 717,75	411 025,06	2 336 719,23			
417	411 031,87	2 336 724,65	411 031,43	2 336 724,95			

2. Сведения о частях границ уточняемого земельного участка с кадастровым номером 49:10:070101:17

Обозначение части границ		Горизонтальное проложение (S), м	Описание прохождения части границ	Отметка о наличии земельного спора о местоположении границ земельного участка
от т.	до т.			
1	2	3	4	5
417	349	19,77	—	—
349	1342	9,26		
1342	1341	16,31		
1341	417	8,56		

3. Общие сведения об уточняемом земельном участке с кадастровым номером 49:10:070101:17

№ п/п	Наименование характеристики земельного участка	Значение характеристики
1	2	3
1	Адрес земельного участка	—
	Местоположение земельного участка (при отсутствии присвоенного адреса)	685942, Российская Федерация, Магаданская область, Ольский р-н, Тауйск с, Первомайская ул, д 15
	Дополнительные сведения о местоположении земельного участка	—

1	2	3
2	Площадь земельного участка ± величина погрешности определения площади (Р ± ΔР), м²	157 ± 4
3	Формула, примененная для расчета предельной допустимой погрешности определения площади земельного участка (ΔР), м²	3,5*0,1*√(157) = 4
4	Площадь земельного участка согласно сведениям государственного кадастра недвижимости (Ркад), м²	199
5	Оценка расхождения Р и Ркад (Р - Ркад), м²	42
6	Предельный минимальный и максимальный размеры земельного участка (Рмин и Рмакс), м²	Рмин = — Рмакс = —
7	Кадастровый или иной номер (обозначение) здания, сооружения, объекта незавершенного строительства, расположенного на земельном участке	—
8	Иные сведения	—

1. Сведения о характерных точках границы уточняемого земельного участка с кадастровым номером 49:10:070101:170

Зона № 2

Обозначение характерных точек границ	Существующие координаты, м		Уточненные координаты, м		Метод определения координат	Средняя квадратическая погрешность определения координат характерной точки (Mt), м	Формулы, примененные для расчета средней квадратической погрешности определения координат характерной точки (Mt), м
	X	Y	X	Y			
1	2	3	4	5	6	7	8
412	410 865,87	2 336 517,06	410 865,87	2 336 517,06	Аналитический метод	0,07	√(0,05^2 + 0,05^2) = 0,07
431	410 866,35	2 336 519,16	410 867,19	2 336 520,15			
430	410 849,57	2 336 530,95	410 849,57	2 336 530,95			
429	410 842,34	2 336 520,20	410 843,38	2 336 521,74			
428	410 852,18	2 336 514,96	410 852,80	2 336 516,19			
н108У	—	—	410 846,96	2 336 506,39			
424	410 837,31	2 336 511,06	410 838,73	2 336 511,27			
423	410 826,93	2 336 492,59	410 825,83	2 336 493,29			
434	410 822,68	2 336 485,36	410 821,38	2 336 486,28			
н109У	—	—	410 818,94	2 336 483,68			

1	2	3	4	5	6	7	8
н110У	—	—	410 823,38	2 336 480,39	Аналитический метод	0,07	√(0,05^2 + 0,05^2) = 0,07
422	410 832,35	2 336 489,13	410 825,43	2 336 479,29			
421	410 836,72	2 336 494,86	410 831,30	2 336 487,57			
н111У	—	—	410 836,12	2 336 485,30			
н112У	—	—	410 839,35	2 336 483,20			
н113У	—	—	410 841,68	2 336 486,69			
399	410 843,39	2 336 483,90	410 844,70	2 336 484,73			
411	410 847,96	2 336 488,53	410 846,58	2 336 487,61			
412	410 865,87	2 336 517,06	410 865,87	2 336 517,06			

2. Сведения о частях границ уточняемого земельного участка с кадастровым номером 49:10:070101:170

Обозначение части границ		Горизонтальное проложение (S), м	Описание прохождения части границ	Отметка о наличии земельного спора о местоположении границ земельного участка
от т.	до т.			
1	2	3	4	5
412	431	3,36	—	—
431	430	20,67		
430	429	11,10		
429	428	10,93		
428	н108У	11,41		
н108У	424	9,57		
424	423	22,13		
423	434	8,30		
434	н109У	3,57		
н109У	н110У	5,53		
н110У	422	2,33		
422	421	10,15		
421	н111У	5,33		
н111У	н112У	3,85		
н112У	н113У	4,20		
н113У	399	3,60		
399	411	3,44		
411	412	35,21		

3. Общие сведения об уточняемом земельном участке с кадастровым номером 49:10:070101:170

№ п/п	Наименование характеристики земельного участка	Значение характеристики

1	2	3
1	Адрес земельного участка	—
	Местоположение земельного участка (при отсутствии присвоенного адреса)	685942, Российская Федерация, Магаданская область, Ольский р-н, Тауйск с, Мира ул, д 4
	Дополнительные сведения о местоположении земельного участка	—
2	Площадь земельного участка ± величина погрешности определения площади (Р ± ΔР), м²	890 ± 10
3	Формула, примененная для расчета предельной допустимой погрешности определения площади земельного участка (ΔР), м²	3,5*0,1*√(890) = 10
4	Площадь земельного участка согласно сведениям государственного кадастра недвижимости (Ркад), м²	720
5	Оценка расхождения Р и Ркад (Р - Ркад), м²	170
6	Предельный минимальный и максимальный размеры земельного участка (Рмин и Рмакс), м²	Рмин = — Рмакс = —
7	Кадастровый или иной номер (обозначение) здания, сооружения, объекта незавершенного строительства, расположенного на земельном участке	—
8	Иные сведения	—

1. Сведения о характерных точках границы уточняемого земельного участка с кадастровым номером 49:10:070101:171

Зона № 2

Обозначение характерных точек границ	Существующие координаты, м		Уточненные координаты, м		Метод определения координат	Средняя квадратическая погрешность определения координат характерной точки (Mt), м	Формулы, примененные для расчета средней квадратической погрешности определения координат характерной точки (Mt), м
	X	Y	X	Y			
1	2	3	4	5	6	7	8
430	410 849,57	2 336 530,95	410 849,57	2 336 530,95	Аналитический метод	0,07	√(0,05^2 + 0,05^2) = 0,07
432	410 832,20	2 336 542,13	410 832,28	2 336 543,59			
433	410 807,20	2 336 496,29	410 802,93	2 336 488,24			
446	410 811,63	2 336 483,57	410 811,63	2 336 483,57			
446	410 810,11	2 336 480,48	410 816,49	2 336 481,07			
н109У	—	—	410 818,94	2 336 483,68			

1	2	3	4	5	6	7	8
434	410 822,68	2 336 485,36	410 821,38	2 336 486,28	Аналитический метод	0,07	√(0,05^2 + 0,05^2) = 0,07
423	410 826,93	2 336 492,59	410 825,83	2 336 493,29			
424	410 837,31	2 336 511,06	410 838,73	2 336 511,27			
435	410 828,58	2 336 517,17	410 828,58	2 336 517,17			
н114У	—	—	410 834,22	2 336 526,98			
429	410 842,34	2 336 520,20	410 843,38	2 336 521,74			
430	410 849,57	2 336 530,95	410 849,57	2 336 530,95			

2. Сведения о частях границ уточняемого земельного участка с кадастровым номером 49:10:070101:171

Обозначение части границ		Горизонтальное проложение (S), м	Описание прохождения части границ	Отметка о наличии земельного спора о местоположении границ земельного участка
от т.	до т.			
1	2	3	4	5
430	432	21,42	—	—
432	433	62,65		
433	446	9,87		
446	446	5,47		
446	н109У	3,58		
н109У	434	3,57		
434	423	8,30		
423	424	22,13		
424	435	11,74		
435	н114У	11,32		
н114У	429	10,55		
429	430	11,10		

3. Общие сведения об уточняемом земельном участке с кадастровым номером 49:10:070101:171

№ п/п	Наименование характеристики земельного участка	Значение характеристики
1	2	3
1	Адрес земельного участка	—
	Местоположение земельного участка (при отсутствии присвоенного адреса)	685942, Российская Федерация, Магаданская область, Ольский р-н, Тауйск с, Мира ул, д 4
	Дополнительные сведения о местоположении земельного участка	—
2	Площадь земельного участка ± величина погрешности определения площади (Р ± ΔР), м²	1050 ± 11

1	2	3
3	Формула, примененная для расчета предельной допустимой погрешности определения площади земельного участка (ΔР), м²	3,5*0,1*√(1050) = 11
4	Площадь земельного участка согласно сведениям государственного кадастра недвижимости (Ркад), м²	868
5	Оценка расхождения Р и Ркад (Р - Ркад), м²	182
6	Предельный минимальный и максимальный размеры земельного участка (Рмин и Рмакс), м²	Рмин = — Рмакс = —
7	Кадастровый или иной номер (обозначение) здания, сооружения, объекта незавершенного строительства, расположенного на земельном участке	—
8	Иные сведения	—

1. Сведения о характерных точках границы уточняемого земельного участка с кадастровым номером 49:10:070101:172

Зона № 2

Обозначение характерных точек границ	Существующие координаты, м		Уточненные координаты, м		Метод определения координат	Средняя квадратическая погрешность определения координат характерной точки (Mt), м	Формулы, примененные для расчета средней квадратической погрешности определения координат характерной точки (Mt), м
	X	Y	X	Y			
1	2	3	4	5	6	7	8
429	410 842,34	2 336 520,20	410 843,38	2 336 521,74	Аналитический метод	0,07	√(0,05^2 + 0,05^2) = 0,07
н114У	—	—	410 834,22	2 336 526,98			
435	410 828,58	2 336 517,17	410 828,58	2 336 517,17			
424	410 837,31	2 336 511,06	410 838,73	2 336 511,27			
н108У	—	—	410 846,96	2 336 506,39			
428	410 852,18	2 336 514,96	410 852,80	2 336 516,19			
429	410 842,34	2 336 520,20	410 843,38	2 336 521,74			

2. Сведения о частях границ уточняемого земельного участка с кадастровым номером 49:10:070101:172

Обозначение части границ		Горизонтальное проложение (S), м	Описание прохождения части границ	Отметка о наличии земельного спора о местоположении границ земельного участка
от т.	до т.			
1	2	3	4	5
429	н114У	10,55	—	—

1	2	3	4	5
н114У	435	11,32	—	—
435	424	11,74		
424	н108У	9,57		
н108У	428	11,41		
428	429	10,93		

3. Общие сведения об уточняемом земельном участке с кадастровым номером 49:10:070101:172

№ п/п	Наименование характеристики земельного участка	Значение характеристики
1	2	3
1	Адрес земельного участка	—
	Местоположение земельного участка (при отсутствии присвоенного адреса)	685942, Российская Федерация, Магаданская область, Ольский р-н, Тауйск с, Мира ул, д 4
	Дополнительные сведения о местоположении земельного участка	—
2	Площадь земельного участка ± величина погрешности определения площади (Р ± ΔР), м²	243 ± 5
3	Формула, примененная для расчета предельной допустимой погрешности определения площади земельного участка (ΔР), м²	3,5*0,1*√(243) = 5
4	Площадь земельного участка согласно сведениям государственного кадастра недвижимости (Ркад), м²	187
5	Оценка расхождения Р и Ркад (Р - Ркад), м²	56
6	Предельный минимальный и максимальный размеры земельного участка (Рмин и Рмакс), м²	Рмин = — Рмакс = —
7	Кадастровый или иной номер (обозначение) здания, сооружения, объекта незавершенного строительства, расположенного на земельном участке	49:10:070101:509. Многоквартирный дом
8	Иные сведения	—

1. Сведения о характерных точках границы уточняемого земельного участка с кадастровым номером 49:10:070101:173

Зона № 2

Обозначение характерных точек границ	Существующие координаты, м		Уточненные координаты, м		Метод определения координат	Средняя квадратическая погрешность определения координат характерной точки (Mt), м	Формулы, примененные для расчета средней квадратической погрешности определения координат характерной точки (Mt), м
	X	Y	X	Y			
1	2	3	4	5	6	7	8
2477	410 818,71	2 336 449,12	410 818,71	2 336 449,12	Аналитический метод	0,07	√(0,05^2 + 0,05^2) = 0,07
443	410 822,37	2 336 457,06	410 821,55	2 336 455,29			
2481	410 816,90	2 336 457,67	410 816,90	2 336 457,67			
2480	410 821,29	2 336 466,88	410 821,29	2 336 466,88			
444	410 820,69	2 336 469,65	410 820,69	2 336 469,65			
445	410 808,14	2 336 476,46	410 811,33	2 336 474,67			
446	410 810,11	2 336 480,48	410 816,49	2 336 481,07			
446	410 811,63	2 336 483,57	410 811,63	2 336 483,57			
447	410 786,31	2 336 494,62	410 787,48	2 336 496,53			
448	410 773,06	2 336 473,03	410 773,06	2 336 473,03			
3510	410 806,22	2 336 456,07	410 806,22	2 336 456,07			
450	410 808,45	2 336 459,46	410 809,08	2 336 460,88			
451	410 815,98	2 336 455,32	410 817,14	2 336 456,08			
456	410 814,11	2 336 451,20	410 814,59	2 336 451,79			
2477	410 818,71	2 336 449,12	410 818,71	2 336 449,12			

2. Сведения о частях границ уточняемого земельного участка с кадастровым номером 49:10:070101:173

Обозначение части границ		Горизонтальное проложение (S), м	Описание прохождения части границ	Отметка о наличии земельного спора о местоположении границ земельного участка
от т.	до т.			
1	2	3	4	5
2477	443	6,79	—	—
443	2481	5,22		
2481	2480	10,20		
2480	444	2,83		
444	445	10,62		

1	2	3	4	5
445	446	8,22	—	—
446	446	5,47		
446	447	27,41		
447	448	27,57		
448	3510	37,25		
3510	450	5,60		
450	451	9,38		
451	456	4,99		
456	2477	4,91		

3. Общие сведения об уточняемом земельном участке с кадастровым номером 49:10:070101:173

№ п/п	Наименование характеристики земельного участка	Значение характеристики
1	2	3
1	Адрес земельного участка	—
	Местоположение земельного участка (при отсутствии присвоенного адреса)	685942, Российская Федерация, Магаданская область, Ольский р-н, Тауйск с, Мира ул, д 10
	Дополнительные сведения о местоположении земельного участка	—
2	Площадь земельного участка ± величина погрешности определения площади (Р ± ΔР), м²	1103 ± 12
3	Формула, примененная для расчета предельной допустимой погрешности определения площади земельного участка (ΔР), м²	3,5*0,1*√(1103) = 12
4	Площадь земельного участка согласно сведениям государственного кадастра недвижимости (Ркад), м²	1 074
5	Оценка расхождения Р и Ркад (Р - Ркад), м²	29
6	Предельный минимальный и максимальный размеры земельного участка (Рмин и Рмакс), м²	Рмин = — Рмакс = —
7	Кадастровый или иной номер (обозначение) здания, сооружения, объекта незавершенного строительства, расположенного на земельном участке	49:10:070101:507. Многоквартирный дом
8	Иные сведения	—

1. Сведения о характерных точках границы уточняемого земельного участка с кадастровым номером 49:10:070101:174

Зона № 2

Обозначение характерных точек границ	Существующие координаты, м		Уточненные координаты, м		Метод определения координат	Средняя квадратическая погрешность определения координат характерной точки (Mt), м	Формулы, примененные для расчета средней квадратической погрешности определения координат характерной точки (Mt), м
	X	Y	X	Y			
1	2	3	4	5	6	7	8
457	410 799,72	2 336 444,56	410 799,45	2 336 444,71	Аналитический метод	0,07	√(0,05^2 + 0,05^2) = 0,07
458	410 802,33	2 336 448,82	410 802,93	2 336 450,55			
459	410 770,30	2 336 467,41	410 769,48	2 336 468,33			
460	410 767,33	2 336 462,39	410 766,20	2 336 463,74			
461	410 769,95	2 336 461,21	410 768,64	2 336 461,80			
457	410 799,72	2 336 444,56	410 799,45	2 336 444,71			

2. Сведения о частях границ уточняемого земельного участка с кадастровым номером 49:10:070101:174

Обозначение части границ		Горизонтальное проложение (S), м	Описание прохождения части границ	Отметка о наличии земельного спора о местоположении границ земельного участка
от т.	до т.			
1	2	3	4	5
457	458	6,80	—	—
458	459	37,88		
459	460	5,64		
460	461	3,12		
461	457	35,23		

3. Общие сведения об уточняемом земельном участке с кадастровым номером 49:10:070101:174

№ п/п	Наименование характеристики земельного участка	Значение характеристики
1	2	3
1	Адрес земельного участка	—
	Местоположение земельного участка (при отсутствии присвоенного адреса)	685942, Российская Федерация, Магаданская область, Ольский р-н, Тауйск с, Мира ул, д 10
	Дополнительные сведения о местоположении земельного участка	—

1	2	3
2	Площадь земельного участка ± величина погрешности определения площади (Р ± ΔР), м²	245 ± 5
3	Формула, примененная для расчета предельной допустимой погрешности определения площади земельного участка (ΔР), м²	3,5*0,1*√(245) = 5
4	Площадь земельного участка согласно сведениям государственного кадастра недвижимости (Ркад), м²	217
5	Оценка расхождения Р и Ркад (Р - Ркад), м²	28
6	Предельный минимальный и максимальный размеры земельного участка (Рмин и Рмакс), м²	Рмин = — Рмакс = —
7	Кадастровый или иной номер (обозначение) здания, сооружения, объекта незавершенного строительства, расположенного на земельном участке	—
8	Иные сведения	—

1. Сведения о характерных точках границы уточняемого земельного участка с кадастровым номером 49:10:070101:175

Зона № 2

Обозначение характерных точек границ	Существующие координаты, м		Уточненные координаты, м		Метод определения координат	Средняя квадратическая погрешность определения координат характерной точки (Mt), м	Формулы, примененные для расчета средней квадратической погрешности определения координат характерной точки (Mt), м
	X	Y	X	Y			
1	2	3	4	5	6	7	8
462	410 811,15	2 336 423,69	410 810,20	2 336 422,70	Аналитический метод	0,07	√(0,05^2 + 0,05^2) = 0,07
463	410 814,88	2 336 427,13	410 814,88	2 336 427,13			
464	410 819,20	2 336 433,66	410 818,67	2 336 432,85			
457	410 799,72	2 336 444,56	410 799,45	2 336 444,71			
461	410 769,95	2 336 461,21	410 768,64	2 336 461,80			
465	410 763,00	2 336 449,26	410 761,16	2 336 450,72			
2451	410 765,14	2 336 445,23	410 765,14	2 336 445,23			
2450	410 768,93	2 336 442,93	410 768,93	2 336 442,93			
883	410 770,15	2 336 444,98	410 770,15	2 336 444,98			
880	410 804,55	2 336 425,85	410 805,02	2 336 426,80			

1	2	3	4	5	6	7	8
2479	410 808,42	2 336 425,56	410 808,42	2 336 425,56	Аналитический метод	0,07	√(0,05^2 + 0,05^2) = 0,07
2478	410 807,43	2 336 424,34	410 807,43	2 336 424,34			
462	410 811,15	2 336 423,69	410 810,20	2 336 422,70			

2. Сведения о частях границ уточняемого земельного участка с кадастровым номером 49:10:070101:175

Обозначение части границ		Горизонтальное проложение (S), м	Описание прохождения части границ	Отметка о наличии земельного спора о местоположении границ земельного участка
от т.	до т.			
1	2	3	4	5
462	463	6,44	—	—
463	464	6,86		
464	457	22,58		
457	461	35,23		
461	465	13,37		
465	2451	6,78		
2451	2450	4,43		
2450	883	2,39		
883	880	39,32		
880	2479	3,62		
2479	2478	1,57		
2478	462	3,22		

3. Общие сведения об уточняемом земельном участке с кадастровым номером 49:10:070101:175

№ п/п	Наименование характеристики земельного участка	Значение характеристики
1	2	3
1	Адрес земельного участка	—
	Местоположение земельного участка (при отсутствии присвоенного адреса)	685942, Российская Федерация, Магаданская область, Ольский р-н, Тауйск с, Мира ул, д 10
	Дополнительные сведения о местоположении земельного участка	—
2	Площадь земельного участка ± величина погрешности определения площади (P ± ΔP), м²	784 ± 10
3	Формула, примененная для расчета предельной допустимой погрешности определения площади земельного участка (ΔP), м²	3,5*0,1*√(784) = 10

1	2	3
4	Площадь земельного участка согласно сведениям государственного кадастра недвижимости (Ркад), м²	738
5	Оценка расхождения Р и Ркад (Р - Ркад), м²	46
6	Предельный минимальный и максимальный размеры земельного участка (Рмин и Рмакс), м²	Рмин = — Рмакс = —
7	Кадастровый или иной номер (обозначение) здания, сооружения, объекта незавершенного строительства, расположенного на земельном участке	49:10:070101:507. Многоквартирный дом
8	Иные сведения	—

1. Сведения о характерных точках границы уточняемого земельного участка с кадастровым номером 49:10:070101:176

Зона № 2

Обозначение характерных точек границ	Существующие координаты, м		Уточненные координаты, м		Метод определения координат	Средняя квадратическая погрешность определения координат характерной точки (Mt), м	Формулы, примененные для расчета средней квадратической погрешности определения координат характерной точки (Mt), м
	X	Y	X	Y			
1	2	3	4	5	6	7	8
466	410 745,75	2 336 400,34	410 735,31	2 336 395,37	Аналитический метод	0,07	√(0,05^2 + 0,05^2) = 0,07
467	410 746,80	2 336 392,74	410 739,81	2 336 392,54			
467	410 741,59	2 336 383,75	410 741,59	2 336 383,75			
468	410 768,62	2 336 375,49	410 760,95	2 336 370,33			
469	410 773,91	2 336 376,93	410 765,48	2 336 370,39			
2456	410 774,32	2 336 378,79	410 774,32	2 336 378,79			
470	410 791,62	2 336 406,15	410 792,00	2 336 406,15			
472	410 781,08	2 336 411,38	410 783,76	2 336 410,05			
3506	410 777,43	2 336 399,01	410 777,43	2 336 399,01			
3507	410 766,43	2 336 405,87	410 766,43	2 336 405,87			
1438	410 774,05	2 336 416,03	410 772,87	2 336 416,66			
481	410 758,39	2 336 424,42	410 758,39	2 336 424,42			
3505	410 746,19	2 336 403,34	410 746,19	2 336 403,34			
3504	410 740,28	2 336 405,67	410 740,28	2 336 405,67			
466	410 745,75	2 336 400,34	410 735,31	2 336 395,37			

2. Сведения о частях границ уточняемого земельного участка с кадастровым номером 49:10:070101:176

Обозначение части границ		Горизонтальное проложение (S), м	Описание прохождения части границ	Отметка о наличии земельного спора о местоположении границ земельного участка
от т.	до т.			
1	2	3	4	5
466	467	5,32	—	—
467	467	8,97		
467	468	23,56		
468	469	4,53		
469	2456	12,19		
2456	470	32,58		
470	472	9,12		
472	3506	12,73		
3506	3507	12,96		
3507	1438	12,57		
1438	481	16,43		
481	3505	24,36		
3505	3504	6,35		
3504	466	11,44		

3. Общие сведения об уточняемом земельном участке с кадастровым номером 49:10:070101:176

№ п/п	Наименование характеристики земельного участка	Значение характеристики
1	2	3
1	Адрес земельного участка	—
	Местоположение земельного участка (при отсутствии присвоенного адреса)	685942, Российская Федерация, Магаданская область, Ольский р-н, Тауйск с, Мира пер, д 12
	Дополнительные сведения о местоположении земельного участка	—
2	Площадь земельного участка ± величина погрешности определения площади (Р ± ΔР), м²	1531 ± 14
3	Формула, примененная для расчета предельной допустимой погрешности определения площади земельного участка (ΔР), м²	$3,5*0,1*\sqrt{(1531)} = 14$
4	Площадь земельного участка согласно сведениям государственного кадастра недвижимости (Ркад), м²	1 193
5	Оценка расхождения Р и Ркад (Р - Ркад), м²	338

1	2	3
6	Предельный минимальный и максимальный размеры земельного участка (Рмин и Рмакс), м²	Рмин = — Рмакс = —
7	Кадастровый или иной номер (обозначение) здания, сооружения, объекта незавершенного строительства, расположенного на земельном участке	—
8	Иные сведения	—

1. Сведения о характерных точках границы уточняемого земельного участка с кадастровым номером 49:10:070101:177

Зона № 2

Обозначение характерных точек границ	Существующие координаты, м		Уточненные координаты, м		Метод определения координат	Средняя квадратическая погрешность определения координат характерной точки (Mt), м	Формулы, примененные для расчета средней квадратической погрешности определения координат характерной точки (Mt), м
	X	Y	X	Y			
1	2	3	4	5	6	7	8
482	410 793,81	2 336 392,16	410 795,02	2 336 393,34	Аналитический метод	0,07	√(0,05^2 + 0,05^2) = 0,07
483	410 797,12	2 336 389,88	410 798,33	2 336 391,06			
484	410 803,36	2 336 399,63	410 804,57	2 336 400,81			
485	410 799,35	2 336 401,60	410 800,56	2 336 402,78			
482	410 793,81	2 336 392,16	410 795,02	2 336 393,34			

2. Сведения о частях границ уточняемого земельного участка с кадастровым номером 49:10:070101:177

Обозначение части границ		Горизонтальное проложение (S), м	Описание прохождения части границ	Отметка о наличии земельного спора о местоположении границ земельного участка
от т.	до т.			
1	2	3	4	5
482	483	4,02	—	—
483	484	11,58		
484	485	4,47		
485	482	10,95		

3. Общие сведения об уточняемом земельном участке с кадастровым номером 49:10:070101:177

№ п/п	Наименование характеристики земельного участка	Значение характеристики
1	2	3

1	2	3
1	Адрес земельного участка	—
	Местоположение земельного участка (при отсутствии присвоенного адреса)	685942, Российская Федерация, Магаданская область, Ольский р-н, Тауйск с, Мира пер, д 12
	Дополнительные сведения о местоположении земельного участка	—
2	Площадь земельного участка ± величина погрешности определения площади (Р ± ΔР), м²	48 ± 2
3	Формула, примененная для расчета предельной допустимой погрешности определения площади земельного участка (ΔР), м²	3,5*0,1*√(48) = 2
4	Площадь земельного участка согласно сведениям государственного кадастра недвижимости (Ркад), м²	48
5	Оценка расхождения Р и Ркад (Р - Ркад), м²	0
6	Предельный минимальный и максимальный размеры земельного участка (Рмин и Рмакс), м²	Рмин = — Рмакс = —
7	Кадастровый или иной номер (обозначение) здания, сооружения, объекта незавершенного строительства, расположенного на земельном участке	—
8	Иные сведения	—

1. Сведения о характерных точках границы уточняемого земельного участка с кадастровым номером 49:10:070101:178

Зона № 2

Обозначение характерных точек границ	Существующие координаты, м		Уточненные координаты, м		Метод определения координат	Средняя квадратическая погрешность определения координат характерной точки (Mt), м	Формулы, примененные для расчета средней квадратической погрешности определения координат характерной точки (Mt), м
	X	Y	X	Y			
1	2	3	4	5	6	7	8
486	410 801,43	2 336 403,61	410 801,43	2 336 403,61	Аналитический метод	0,07	√(0,05^2 + 0,05^2) = 0,07
487	410 803,84	2 336 401,93	410 804,51	2 336 401,36			
488	410 805,13	2 336 403,94	410 805,87	2 336 403,46			
489	410 802,72	2 336 405,52	410 802,80	2 336 405,47			
486	410 801,43	2 336 403,61	410 801,43	2 336 403,61			

2. Сведения о частях границ уточняемого земельного участка с кадастровым номером 49:10:070101:178

Обозначение части границ		Горизонтальное проложение (S), м	Описание прохождения части границ	Отметка о наличии земельного спора о местоположении границ земельного участка
от т.	до т.			
1	2	3	4	5
486	487	3,81	—	—
487	488	2,50		
488	489	3,67		
489	486	2,31		

3. Общие сведения об уточняемом земельном участке с кадастровым номером 49:10:070101:178

№ п/п	Наименование характеристики земельного участка	Значение характеристики
1	2	3
1	Адрес земельного участка	—
	Местоположение земельного участка (при отсутствии присвоенного адреса)	685942, Российская Федерация, Магаданская область, Ольский р-н, Тауйск с, Мира пер, д 12
	Дополнительные сведения о местоположении земельного участка	—
2	Площадь земельного участка ± величина погрешности определения площади (Р ± ΔР), м²	9 ± 1
3	Формула, примененная для расчета предельной допустимой погрешности определения площади земельного участка (ΔР), м²	3,5*0,1*√(9) = 1
4	Площадь земельного участка согласно сведениям государственного кадастра недвижимости (Ркад), м²	7
5	Оценка расхождения Р и Ркад (Р - Ркад), м²	2
6	Предельный минимальный и максимальный размеры земельного участка (Рмин и Рмакс), м²	Рмин = — Рмакс = —
7	Кадастровый или иной номер (обозначение) здания, сооружения, объекта незавершенного строительства, расположенного на земельном участке	—
8	Иные сведения	—

1. Сведения о характерных точках границы уточняемого земельного участка с кадастровым номером 49:10:070101:179

Зона № 2

Обозначение характерных точек границ	Существующие координаты, м		Уточненные координаты, м		Метод определения координат	Средняя квадратическая погрешность определения координат характерной точки (Mt), м	Формулы, примененные для расчета средней квадратической погрешности определения координат характерной точки (Mt), м
	X	Y	X	Y			
1	2	3	4	5	6	7	8
488	410 805,13	2 336 403,94	410 805,87	2 336 403,46	Аналитический метод	0,07	√(0,05^2 + 0,05^2) = 0,07
491	410 806,70	2 336 407,65	410 808,24	2 336 407,11			
490	410 804,60	2 336 408,84	410 805,36	2 336 408,97			
489	410 802,72	2 336 405,52	410 802,80	2 336 405,47			
488	410 805,13	2 336 403,94	410 805,87	2 336 403,46			

2. Сведения о частях границ уточняемого земельного участка с кадастровым номером 49:10:070101:179

Обозначение части границ		Горизонтальное проложение (S), м	Описание прохождения части границ	Отметка о наличии земельного спора о местоположении границ земельного участка
от т.	до т.			
1	2	3	4	5
488	491	4,35	—	—
491	490	3,43		
490	489	4,34		
489	488	3,67		

3. Общие сведения об уточняемом земельном участке с кадастровым номером 49:10:070101:179

№ п/п	Наименование характеристики земельного участка	Значение характеристики
1	2	3
1	Адрес земельного участка	—
	Местоположение земельного участка (при отсутствии присвоенного адреса)	685942, Российская Федерация, Магаданская область, Ольский р-н, Тауйск с, Мира пер, д 12
	Дополнительные сведения о местоположении земельного участка	—
2	Площадь земельного участка ± величина погрешности определения площади (Р ± ΔР), м²	15 ± 1

1	2	3
3	Формула, примененная для расчета предельной допустимой погрешности определения площади земельного участка (ΔР), м²	3,5*0,1*√(15) = 1
4	Площадь земельного участка согласно сведениям государственного кадастра недвижимости (Ркад), м²	10
5	Оценка расхождения Р и Ркад (Р - Ркад), м²	5
6	Предельный минимальный и максимальный размеры земельного участка (Рмин и Рмакс), м²	Рмин = — Рмакс = —
7	Кадастровый или иной номер (обозначение) здания, сооружения, объекта незавершенного строительства, расположенного на земельном участке	—
8	Иные сведения	—

1. Сведения о характерных точках границы уточняемого земельного участка с кадастровым номером 49:10:070101:18

Зона № 2

Обозначение характерных точек границ	Существующие координаты, м		Уточненные координаты, м		Метод определения координат	Средняя квадратическая погрешность определения координат характерной точки (Mt), м	Формулы, примененные для расчета средней квадратической погрешности определения координат характерной точки (Mt), м
	X	Y	X	Y			
1	2	3	4	5	6	7	8
492	411 167,90	2 336 360,15	411 167,90	2 336 360,15	Аналитический метод	0,07	√(0,05^2 + 0,05^2) = 0,07
493	411 207,88	2 336 341,67	411 210,14	2 336 341,05			
494	411 214,25	2 336 360,46	411 217,90	2 336 359,48			
495	411 213,44	2 336 360,91	411 213,44	2 336 360,91			
496	411 189,16	2 336 372,44	411 189,16	2 336 372,44			
497	411 175,43	2 336 377,95	411 175,43	2 336 377,95			
492	411 167,90	2 336 360,15	411 167,90	2 336 360,15			

2. Сведения о частях границ уточняемого земельного участка с кадастровым номером 49:10:070101:18

Обозначение части границ		Горизонтальное проложение (S), м	Описание прохождения части границ	Отметка о наличии земельного спора о местоположении границ земельного участка
от т.	до т.			
1	2	3	4	5
492	493	46,36	—	—

1	2	3	4	5
493	494	20,00	—	—
494	495	4,68		
495	496	26,88		
496	497	14,79		
497	492	19,33		

3. Общие сведения об уточняемом земельном участке с кадастровым номером 49:10:070101:18

№ п/п	Наименование характеристики земельного участка	Значение характеристики
1	2	3
1	Адрес земельного участка	—
	Местоположение земельного участка (при отсутствии присвоенного адреса)	685942, Российская Федерация, Магаданская область, Ольский р-н, Тауйск с, Совхозная ул, д 43а
	Дополнительные сведения о местоположении земельного участка	—
2	Площадь земельного участка ± величина погрешности определения площади (Р ± ΔР), м²	912 ± 11
3	Формула, примененная для расчета предельной допустимой погрешности определения площади земельного участка (ΔР), м²	3,5*0,1*√(912) = 11
4	Площадь земельного участка согласно сведениям государственного кадастра недвижимости (Ркад), м²	860
5	Оценка расхождения Р и Ркад (Р - Ркад), м²	52
6	Предельный минимальный и максимальный размеры земельного участка (Рмин и Рмакс), м²	Рмин = — Рмакс = —
7	Кадастровый или иной номер (обозначение) здания, сооружения, объекта незавершенного строительства, расположенного на земельном участке	49:10:070101:519. Многоквартирный дом
8	Иные сведения	—

1. Сведения о характерных точках границы уточняемого земельного участка с кадастровым номером 49:10:070101:180

Зона № 2

Обозначение характерных точек границ	Существующие координаты, м		Уточненные координаты, м		Метод определения координат	Средняя квадратическая погрешность определения координат характерной точки (Mt), м	Формулы, примененные для расчета средней квадратической погрешности определения координат характерной точки (Mt), м
	X	Y	X	Y			
1	2	3	4	5	6	7	8
498	410 816,36	2 336 428,92	410 816,94	2 336 428,54	Аналитический метод	0,07	√(0,05^2 + 0,05^2) = 0,07
499	410 819,38	2 336 426,34	410 821,13	2 336 425,99			
500	410 821,56	2 336 429,35	410 822,65	2 336 428,48			
501	410 818,44	2 336 431,73	410 818,45	2 336 431,04			
498	410 816,36	2 336 428,92	410 816,94	2 336 428,54			

2. Сведения о частях границ уточняемого земельного участка с кадастровым номером 49:10:070101:180

Обозначение части границ		Горизонтальное проложение (S), м	Описание прохождения части границ	Отметка о наличии земельного спора о местоположении границ земельного участка
от т.	до т.			
1	2	3	4	5
498	499	4,90	—	—
499	500	2,92		
500	501	4,92		
501	498	2,92		

3. Общие сведения об уточняемом земельном участке с кадастровым номером 49:10:070101:180

№ п/п	Наименование характеристики земельного участка	Значение характеристики
1	2	3
1	Адрес земельного участка	—
	Местоположение земельного участка (при отсутствии присвоенного адреса)	685942, Российская Федерация, Магаданская область, Ольский р-н, Тауйск с, Мира ул, д 10
	Дополнительные сведения о местоположении земельного участка	—
2	Площадь земельного участка ± величина погрешности определения площади (P ± ΔP), м²	14 ± 1

1	2	3
3	Формула, примененная для расчета предельной допустимой погрешности определения площади земельного участка (ΔР), м²	3,5*0,1*√(14) = 1
4	Площадь земельного участка согласно сведениям государственного кадастра недвижимости (Ркад), м²	14
5	Оценка расхождения Р и Ркад (Р - Ркад), м²	0
6	Предельный минимальный и максимальный размеры земельного участка (Рмин и Рмакс), м²	Рмин = — Рмакс = —
7	Кадастровый или иной номер (обозначение) здания, сооружения, объекта незавершенного строительства, расположенного на земельном участке	—
8	Иные сведения	—

1. Сведения о характерных точках границы уточняемого земельного участка с кадастровым номером 49:10:070101:181

Зона № 2

Обозначение характерных точек границ	Существующие координаты, м		Уточненные координаты, м		Метод определения координат	Средняя квадратическая погрешность определения координат характерной точки (Mt), м	Формулы, примененные для расчета средней квадратической погрешности определения координат характерной точки (Mt), м
	X	Y	X	Y			
1	2	3	4	5	6	7	8
500	410 821,56	2 336 429,35	410 822,65	2 336 428,48	Аналитический метод	0,07	√(0,05^2 + 0,05^2) = 0,07
503	410 822,74	2 336 432,46	410 823,69	2 336 430,18			
502	410 819,53	2 336 433,34	410 819,49	2 336 432,74			
501	410 818,44	2 336 431,73	410 818,45	2 336 431,04			
500	410 821,56	2 336 429,35	410 822,65	2 336 428,48			

2. Сведения о частях границ уточняемого земельного участка с кадастровым номером 49:10:070101:181

Обозначение части границ		Горизонтальное проложение (S), м	Описание прохождения части границ	Отметка о наличии земельного спора о местоположении границ земельного участка
от т.	до т.			
1	2	3	4	5
500	503	1,99	—	—
503	502	4,92		
502	501	1,99		

1	2	3	4	5
501	500	4,92	—	—

3. Общие сведения об уточняемом земельном участке с кадастровым номером 49:10:070101:181

№ п/п	Наименование характеристики земельного участка	Значение характеристики
1	2	3
1	Адрес земельного участка	—
	Местоположение земельного участка (при отсутствии присвоенного адреса)	685942, Российская Федерация, Магаданская область, Ольский р-н, Тауйск с, Мира ул, д 10
	Дополнительные сведения о местоположении земельного участка	—
2	Площадь земельного участка ± величина погрешности определения площади (Р ± ΔР), м²	10 ± 1
3	Формула, примененная для расчета предельной допустимой погрешности определения площади земельного участка (ΔР), м²	3,5*0,1*√(10) = 1
4	Площадь земельного участка согласно сведениям государственного кадастра недвижимости (Ркад), м²	9
5	Оценка расхождения Р и Ркад (Р - Ркад), м²	1
6	Предельный минимальный и максимальный размеры земельного участка (Рмин и Рмакс), м²	Рмин = — Рмакс = —
7	Кадастровый или иной номер (обозначение) здания, сооружения, объекта незавершенного строительства, расположенного на земельном участке	—
8	Иные сведения	—

1. Сведения о характерных точках границы уточняемого земельного участка с кадастровым номером 49:10:070101:183

Зона № 2

Обозначение характерных точек границ	Существующие координаты, м		Уточненные координаты, м		Метод определения координат	Средняя квадратическая погрешность определения координат характерной точки (Mt), м	Формулы, примененные для расчета средней квадратической погрешности определения координат характерной точки (Mt), м
	X	Y	X	Y			
1	2	3	4	5	6	7	8
504	410 976,04	2 336 477,40	410 976,04	2 336 477,40	Аналитический метод	0,07	√(0,05^2 + 0,05^2) = 0,07

1	2	3	4	5	6	7	8
505	410 979,06	2 336 475,32	410 979,06	2 336 475,32	Аналитический метод	0,07	√(0,05^2 + 0,05^2) = 0,07
506	410 981,72	2 336 480,64	410 981,72	2 336 480,64			
507	410 978,61	2 336 482,62	410 978,61	2 336 482,62			
504	410 976,04	2 336 477,40	410 976,04	2 336 477,40			

2. Сведения о частях границ уточняемого земельного участка с кадастровым номером 49:10:070101:183

Обозначение части границ		Горизонтальное проложение (S), м	Описание прохождения части границ	Отметка о наличии земельного спора о местоположении границ земельного участка
от т.	до т.			
1	2	3	4	5
504	505	3,67	—	—
505	506	5,95		
506	507	3,69		
507	504	5,82		

3. Общие сведения об уточняемом земельном участке с кадастровым номером 49:10:070101:183

№ п/п	Наименование характеристики земельного участка	Значение характеристики
1	2	3
1	Адрес земельного участка	—
	Местоположение земельного участка (при отсутствии присвоенного адреса)	685942, Российская Федерация, Магаданская область, Ольский р-н, Тауйск с, Мира ул
	Дополнительные сведения о местоположении земельного участка	—
2	Площадь земельного участка ± величина погрешности определения площади (Р ± ΔР), м²	21 ± 2
3	Формула, примененная для расчета предельной допустимой погрешности определения площади земельного участка (ΔР), м²	3,5*0,1*√(21) = 2
4	Площадь земельного участка согласно сведениям государственного кадастра недвижимости (Ркад), м²	21
5	Оценка расхождения Р и Ркад (Р - Ркад), м²	0
6	Предельный минимальный и максимальный размеры земельного участка (Рмин и Рмакс), м²	Рмин = — Рмакс = —
7	Кадастровый или иной номер (обозначение) здания, сооружения, объекта незавершенного строительства, расположенного на земельном участке	—
8	Иные сведения	—

1. Сведения о характерных точках границы уточняемого земельного участка с кадастровым номером 49:10:070101:184

Зона № 2

Обозначение характерных точек границ	Существующие координаты, м		Уточненные координаты, м		Метод определения координат	Средняя квадратическая погрешность определения координат характерной точки (Mt), м	Формулы, примененные для расчета средней квадратической погрешности определения координат характерной точки (Mt), м
	X	Y	X	Y			
1	2	3	4	5	6	7	8
508	410 982,64	2 336 478,25	410 982,09	2 336 479,39	Аналитический метод	0,07	√(0,05^2 + 0,05^2) = 0,07
509	410 987,15	2 336 475,88	410 986,60	2 336 477,02			
510	410 995,85	2 336 491,04	410 995,30	2 336 492,18			
511	410 992,23	2 336 493,61	410 991,68	2 336 494,75			
512	410 986,22	2 336 481,17	410 985,67	2 336 482,31			
513	410 984,41	2 336 482,16	410 983,86	2 336 483,30			
508	410 982,64	2 336 478,25	410 982,09	2 336 479,39			

2. Сведения о частях границ уточняемого земельного участка с кадастровым номером 49:10:070101:184

Обозначение части границ		Горизонтальное проложение (S), м	Описание прохождения части границ	Отметка о наличии земельного спора о местоположении границ земельного участка
от т.	до т.			
1	2	3	4	5
508	509	5,09	—	—
509	510	17,48		
510	511	4,44		
511	512	13,82		
512	513	2,06		
513	508	4,29		

3. Общие сведения об уточняемом земельном участке с кадастровым номером 49:10:070101:184

№ п/п	Наименование характеристики земельного участка	Значение характеристики
1	2	3

1	2	3
1	Адрес земельного участка	—
	Местоположение земельного участка (при отсутствии присвоенного адреса)	685942, Российская Федерация, Магаданская область, Ольский р-н, Тауйск с, Мира ул, д 159
	Дополнительные сведения о местоположении земельного участка	—
2	Площадь земельного участка ± величина погрешности определения площади (Р ± ΔР), м²	76 ± 3
3	Формула, примененная для расчета предельной допустимой погрешности определения площади земельного участка (ΔР), м²	3,5*0,1*√(76) = 3
4	Площадь земельного участка согласно сведениям государственного кадастра недвижимости (Ркад), м²	76
5	Оценка расхождения Р и Ркад (Р - Ркад), м²	0
6	Предельный минимальный и максимальный размеры земельного участка (Рмин и Рмакс), м²	Рмин = — Рмакс = —
7	Кадастровый или иной номер (обозначение) здания, сооружения, объекта незавершенного строительства, расположенного на земельном участке	—
8	Иные сведения	—

1. Сведения о характерных точках границы уточняемого земельного участка с кадастровым номером 49:10:070101:185

Зона № 2

Обозначение характерных точек границ	Существующие координаты, м		Уточненные координаты, м		Метод определения координат	Средняя квадратическая погрешность определения координат характерной точки (Mt), м	Формулы, примененные для расчета средней квадратической погрешности определения координат характерной точки (Mt), м
	X	Y	X	Y			
1	2	3	4	5	6	7	8
14	410 949,29	2 336 505,85	410 949,29	2 336 505,85	Аналитический метод	0,07	√(0,05^2 + 0,05^2) = 0,07
514	410 945,78	2 336 501,70	410 946,72	2 336 501,44			
515	410 955,01	2 336 496,46	410 955,01	2 336 496,46			
12	410 958,28	2 336 494,33	410 958,28	2 336 494,33			
516	410 959,51	2 336 496,29	410 959,51	2 336 496,29			
517	410 970,49	2 336 514,77	410 970,49	2 336 514,77			

1	2	3	4	5	6	7	8
518	410 958,94	2 336 521,69	410 958,94	2 336 521,69	Аналитический метод	0,07	√(0,05^2 + 0,05^2) = 0,07
14	410 949,29	2 336 505,85	410 949,29	2 336 505,85			

2. Сведения о частях границ уточняемого земельного участка с кадастровым номером 49:10:070101:185

Обозначение части границ		Горизонтальное проложение (S), м	Описание прохождения части границ	Отметка о наличии земельного спора о местоположении границ земельного участка
от т.	до т.			
1	2	3	4	5
14	514	5,10	—	—
514	515	9,67		
515	12	3,90		
12	516	2,31		
516	517	21,50		
517	518	13,46		
518	14	18,55		

3. Общие сведения об уточняемом земельном участке с кадастровым номером 49:10:070101:185

№ п/п	Наименование характеристики земельного участка	Значение характеристики
1	2	3
1	Адрес земельного участка	—
	Местоположение земельного участка (при отсутствии присвоенного адреса)	685942, Российская Федерация, Магаданская область, Ольский р-н, Тауйск с, Мира ул
	Дополнительные сведения о местоположении земельного участка	—
2	Площадь земельного участка ± величина погрешности определения площади (Р ± ΔР), м²	322 ± 6
3	Формула, примененная для расчета предельной допустимой погрешности определения площади земельного участка (ΔР), м²	3,5*0,1*√(322) = 6
4	Площадь земельного участка согласно сведениям государственного кадастра недвижимости (Ркад), м²	329
5	Оценка расхождения Р и Ркад (Р - Ркад), м²	7
6	Предельный минимальный и максимальный размеры земельного участка (Рмин и Рмакс), м²	Рмин = — Рмакс = —
7	Кадастровый или иной номер (обозначение) здания, сооружения, объекта незавершенного строительства, расположенного на земельном участке	—

1	2	3
8	Иные сведения	—

1. Сведения о характерных точках границы уточняемого земельного участка с кадастровым номером 49:10:070101:186

Зона № 2

Обозначение характерных точек границ	Существующие координаты, м		Уточненные координаты, м		Метод определения координат	Средняя квадратическая погрешность определения координат характерной точки (Mt), м	Формулы, примененные для расчета средней квадратической погрешности определения координат характерной точки (Mt), м
	X	Y	X	Y			
1	2	3	4	5	6	7	8
517	410 970,49	2 336 514,77	410 970,49	2 336 514,77	Аналитический метод	0,07	√(0,05^2 + 0,05^2) = 0,07
521	410 982,15	2 336 535,45	410 982,15	2 336 535,45			
520	410 974,51	2 336 541,00	410 976,25	2 336 539,70			
519	410 971,90	2 336 541,88	410 971,90	2 336 541,88			
518	410 958,94	2 336 521,69	410 958,94	2 336 521,69			
517	410 970,49	2 336 514,77	410 970,49	2 336 514,77			

2. Сведения о частях границ уточняемого земельного участка с кадастровым номером 49:10:070101:186

Обозначение части границ		Горизонтальное проложение (S), м	Описание прохождения части границ	Отметка о наличии земельного спора о местоположении границ земельного участка
от т.	до т.			
1	2	3	4	5
517	521	23,74	—	—
521	520	7,27		
520	519	4,87		
519	518	23,99		
518	517	13,46		

3. Общие сведения об уточняемом земельном участке с кадастровым номером 49:10:070101:186

№ п/п	Наименование характеристики земельного участка	Значение характеристики
1	2	3

1	2	3
1	Адрес земельного участка	—
	Местоположение земельного участка (при отсутствии присвоенного адреса)	685942, Российская Федерация, Магаданская область, Ольский р-н, Тауйск с, Мира ул
	Дополнительные сведения о местоположении земельного участка	—
2	Площадь земельного участка ± величина погрешности определения площади (Р ± ΔР), м²	308 ± 6
3	Формула, примененная для расчета предельной допустимой погрешности определения площади земельного участка (ΔР), м²	3,5*0,1*√(308) = 6
4	Площадь земельного участка согласно сведениям государственного кадастра недвижимости (Ркад), м²	309
5	Оценка расхождения Р и Ркад (Р - Ркад), м²	1
6	Предельный минимальный и максимальный размеры земельного участка (Рмин и Рмакс), м²	Рмин = — Рмакс = —
7	Кадастровый или иной номер (обозначение) здания, сооружения, объекта незавершенного строительства, расположенного на земельном участке	—
8	Иные сведения	—

1. Сведения о характерных точках границы уточняемого земельного участка с кадастровым номером 49:10:070101:187

Зона № 2

Обозначение характерных точек границ	Существующие координаты, м		Уточненные координаты, м		Метод определения координат	Средняя квадратическая погрешность определения координат характерной точки (Mt), м	Формулы, примененные для расчета средней квадратической погрешности определения координат характерной точки (Mt), м
	X	Y	X	Y			
1	2	3	4	5	6	7	8
10	410 915,52	2 336 508,54	410 916,41	2 336 510,40	Аналитический метод	0,07	√(0,05^2 + 0,05^2) = 0,07
15	410 923,00	2 336 520,76	410 922,41	2 336 521,01			
523	410 924,43	2 336 523,46	410 925,01	2 336 525,02			
528	410 930,46	2 336 533,00	410 930,57	2 336 533,19			
529	410 938,07	2 336 546,05	410 937,27	2 336 546,52			
619	410 947,00	2 336 560,62	410 947,00	2 336 560,62			

1	2	3	4	5	6	7	8
532	410 922,27	2 336 576,54	410 923,29	2 336 578,28	Аналитический метод	0,07	√(0,05^2 + 0,05^2) = 0,07
533	410 912,78	2 336 560,38	410 912,78	2 336 560,38			
534	410 913,90	2 336 557,48	410 913,90	2 336 557,48			
535	410 909,75	2 336 549,46	410 909,75	2 336 549,46			
538	410 907,14	2 336 550,44	410 907,14	2 336 550,34			
537	410 892,91	2 336 525,14	410 892,91	2 336 525,14			
10	410 915,52	2 336 508,54	410 916,41	2 336 510,40			

2. Сведения о частях границ уточняемого земельного участка с кадастровым номером 49:10:070101:187

Обозначение части границ		Горизонтальное проложение (S), м	Описание прохождения части границ	Отметка о наличии земельного спора о местоположении границ земельного участка
от т.	до т.			
1	2	3	4	5
10	15	12,19	—	—
15	523	4,78		
523	528	9,88		
528	529	14,92		
529	619	17,13		
619	532	29,56		
532	533	20,76		
533	534	3,11		
534	535	9,03		
535	538	2,75		
538	537	28,94		
537	10	27,74		

3. Общие сведения об уточняемом земельном участке с кадастровым номером 49:10:070101:187

№ п/п	Наименование характеристики земельного участка	Значение характеристики
1	2	3
1	Адрес земельного участка	—
	Местоположение земельного участка (при отсутствии присвоенного адреса)	685942, Российская Федерация, Магаданская область, Ольский р-н, Тауйск с, Мира ул, д 5
	Дополнительные сведения о местоположении земельного участка	—
2	Площадь земельного участка ± величина погрешности определения площади (Р ± ΔР), м²	1677 ± 14

1	2	3
3	Формула, примененная для расчета предельной допустимой погрешности определения площади земельного участка (ΔР), м²	3,5*0,1*√(1677) = 14
4	Площадь земельного участка согласно сведениям государственного кадастра недвижимости (Ркад), м²	1 507
5	Оценка расхождения Р и Ркад (Р - Ркад), м²	170
6	Предельный минимальный и максимальный размеры земельного участка (Рмин и Рмакс), м²	Рмин = — Рмакс = —
7	Кадастровый или иной номер (обозначение) здания, сооружения, объекта незавершенного строительства, расположенного на земельном участке	—
8	Иные сведения	—

1. Сведения о характерных точках границы уточняемого земельного участка с кадастровым номером 49:10:070101:188

Зона № 2

Обозначение характерных точек границ	Существующие координаты, м		Уточненные координаты, м		Метод определения координат	Средняя квадратическая погрешность определения координат характерной точки (Mt), м	Формулы, примененные для расчета средней квадратической погрешности определения координат характерной точки (Mt), м
	X	Y	X	Y			
1	2	3	4	5	6	7	8
533	410 912,78	2 336 560,38	410 912,78	2 336 560,38	Аналитический метод	0,07	√(0,05^2 + 0,05^2) = 0,07
534	410 913,90	2 336 557,48	410 913,90	2 336 557,48			
535	410 909,75	2 336 549,46	410 909,75	2 336 549,46			
538	410 907,14	2 336 550,44	410 907,14	2 336 550,34			
537	410 892,91	2 336 525,14	410 892,91	2 336 525,14			
539	410 869,82	2 336 538,08	410 869,82	2 336 538,02			
548	410 877,53	2 336 551,87	410 877,73	2 336 552,27			
564	410 885,46	2 336 547,29	410 885,74	2 336 547,79			
565	410 888,13	2 336 552,61	410 888,50	2 336 552,61			
2504	410 890,90	2 336 556,76	410 890,90	2 336 556,76			
567	410 888,19	2 336 557,81	410 888,79	2 336 558,13			
545	410 882,97	2 336 561,18	410 883,13	2 336 561,48			

1	2	3	4	5	6	7	8
554	410 899,30	2 336 591,69	410 899,30	2 336 591,69	Аналитический метод	0,07	√(0,05^2 + 0,05^2) = 0,07
н33У	—	—	410 903,35	2 336 590,11			
532	410 922,27	2 336 576,54	410 923,29	2 336 578,28			
533	410 912,78	2 336 560,38	410 912,78	2 336 560,38			

2. Сведения о частях границ уточняемого земельного участка с кадастровым номером 49:10:070101:188

Обозначение части границ		Горизонтальное проложение (S), м	Описание прохождения части границ	Отметка о наличии земельного спора о местоположении границ земельного участка
от т.	до т.			
1	2	3	4	5
533	534	3,11	—	—
534	535	9,03		
535	538	2,75		
538	537	28,94		
537	539	26,44		
539	548	16,30		
548	564	9,18		
564	565	5,55		
565	2504	4,79		
2504	567	2,52		
567	545	6,58		
545	554	34,27		
554	н33У	4,35		
н33У	532	23,19		
532	533	20,76		

3. Общие сведения об уточняемом земельном участке с кадастровым номером 49:10:070101:188

№ п/п	Наименование характеристики земельного участка	Значение характеристики
1	2	3
1	Адрес земельного участка	—
	Местоположение земельного участка (при отсутствии присвоенного адреса)	685942, Российская Федерация, Магаданская область, Ольский р-н, Тауйск с, Мира ул, д 7
	Дополнительные сведения о местоположении земельного участка	—
2	Площадь земельного участка ± величина погрешности определения площади (Р ± ΔР), м²	1572 ± 14

1	2	3
3	Формула, примененная для расчета предельной допустимой погрешности определения площади земельного участка (ΔР), м²	3,5*0,1*√(1572) = 14
4	Площадь земельного участка согласно сведениям государственного кадастра недвижимости (Ркад), м²	1 706
5	Оценка расхождения Р и Ркад (Р - Ркад), м²	134
6	Предельный минимальный и максимальный размеры земельного участка (Рмин и Рмакс), м²	Рмин = — Рмакс = —
7	Кадастровый или иной номер (обозначение) здания, сооружения, объекта незавершенного строительства, расположенного на земельном участке	49:10:070101:486. Многоквартирный дом
8	Иные сведения	—

1. Сведения о характерных точках границы уточняемого земельного участка с кадастровым номером 49:10:070101:189

Зона № 2

Обозначение характерных точек границ	Существующие координаты, м		Уточненные координаты, м		Метод определения координат	Средняя квадратическая погрешность определения координат характерной точки (Mt), м	Формулы, примененные для расчета средней квадратической погрешности определения координат характерной точки (Mt), м
	X	Y	X	Y			
1	2	3	4	5	6	7	8
539	410 869,82	2 336 538,08	410 869,82	2 336 538,02	Аналитический метод	0,07	√(0,05^2 + 0,05^2) = 0,07
548	410 877,53	2 336 551,87	410 877,73	2 336 552,27			
549	410 868,69	2 336 558,01	410 868,01	2 336 557,72			
552	410 875,64	2 336 564,86	410 873,56	2 336 567,15			
545	410 882,97	2 336 561,18	410 883,13	2 336 561,48			
554	410 899,30	2 336 591,69	410 899,30	2 336 591,69			
1346	410 878,89	2 336 601,85	410 881,24	2 336 603,12			
555	410 878,89	2 336 601,78	410 878,89	2 336 601,78			
556	410 851,85	2 336 548,99	410 850,87	2 336 549,56			
539	410 869,82	2 336 538,08	410 869,82	2 336 538,02			

2. Сведения о частях границ уточняемого земельного участка с кадастровым номером 49:10:070101:189

Обозначение части границ		Горизонтальное проложение (S), м	Описание прохождения части границ	Отметка о наличии земельного спора о местоположении границ земельного участка
от т.	до т.			
1	2	3	4	5
539	548	16,30	—	—
548	549	11,14		
549	552	10,94		
552	545	11,12		
545	554	34,27		
554	1346	21,37		
1346	555	2,71		
555	556	59,26		
556	539	22,19		

3. Общие сведения об уточняемом земельном участке с кадастровым номером 49:10:070101:189

№ п/п	Наименование характеристики земельного участка	Значение характеристики
1	2	3
1	Адрес земельного участка	—
	Местоположение земельного участка (при отсутствии присвоенного адреса)	685942, Российская Федерация, Магаданская область, Ольский р-н, Тауйск с, Мира ул, д 7
	Дополнительные сведения о местоположении земельного участка	—
2	Площадь земельного участка ± величина погрешности определения площади (Р ± ΔР), м²	1267 ± 12
3	Формула, примененная для расчета предельной допустимой погрешности определения площади земельного участка (ΔР), м²	$3,5*0,1*\sqrt{(1267)} = 12$
4	Площадь земельного участка согласно сведениям государственного кадастра недвижимости (Ркад), м²	1 210
5	Оценка расхождения Р и Ркад (Р - Ркад), м²	57
6	Предельный минимальный и максимальный размеры земельного участка (Рмин и Рмакс), м²	Рмин = — Рмакс = —
7	Кадастровый или иной номер (обозначение) здания, сооружения, объекта незавершенного строительства, расположенного на земельном участке	49:10:070101:486. Многоквартирный дом
8	Иные сведения	—

1. Сведения о характерных точках границы уточняемого земельного участка с кадастровым номером 49:10:070101:19

Зона № 2

Обозначение характерных точек границ	Существующие координаты, м		Уточненные координаты, м		Метод определения координат	Средняя квадратическая погрешность определения координат характерной точки (Mt), м	Формулы, примененные для расчета средней квадратической погрешности определения координат характерной точки (Mt), м
	X	Y	X	Y			
1	2	3	4	5	6	7	8
492	411 167,90	2 336 360,15	411 167,90	2 336 360,15	Аналитический метод	0,07	√(0,05^2 + 0,05^2) = 0,07
563	411 158,98	2 336 343,06	411 158,98	2 336 343,06			
562	411 156,64	2 336 344,21	411 156,64	2 336 344,21			
561	411 153,63	2 336 338,70	411 153,63	2 336 338,70			
560	411 174,62	2 336 328,67	411 174,62	2 336 328,67			
559	411 173,24	2 336 326,32	411 173,24	2 336 326,32			
558	411 197,05	2 336 314,56	411 197,05	2 336 314,56			
557	411 200,40	2 336 320,78	411 200,40	2 336 320,78			
493	411 207,88	2 336 341,67	411 210,14	2 336 341,05			
492	411 167,90	2 336 360,15	411 167,90	2 336 360,15			

2. Сведения о частях границ уточняемого земельного участка с кадастровым номером 49:10:070101:19

Обозначение части границ		Горизонтальное проложение (S), м	Описание прохождения части границ	Отметка о наличии земельного спора о местоположении границ земельного участка
от т.	до т.			
1	2	3	4	5
492	563	19,28	—	—
563	562	2,61		
562	561	6,28		
561	560	23,26		
560	559	2,73		
559	558	26,56		
558	557	7,06		
557	493	22,49		
493	492	46,36		

3. Общие сведения об уточняемом земельном участке с кадастровым номером 49:10:070101:19

№ п/п	Наименование характеристики земельного участка	Значение характеристики
1	2	3
1	Адрес земельного участка	685942, Российская Федерация, Магаданская область, Городской округ Ольский, Тауйск село Совхозная ул, д 43а, кв. 2
	Местоположение земельного участка (при отсутствии присвоенного адреса)	—
	Дополнительные сведения о местоположении земельного участка	—
2	Площадь земельного участка ± величина погрешности определения площади (Р ± ΔР), м²	1308 ± 13
3	Формула, примененная для расчета предельной допустимой погрешности определения площади земельного участка (ΔР), м²	3,5*0,1*√(1308) = 13
4	Площадь земельного участка согласно сведениям государственного кадастра недвижимости (Ркад), м²	1 274
5	Оценка расхождения Р и Ркад (Р - Ркад), м²	34
6	Предельный минимальный и максимальный размеры земельного участка (Рмин и Рмакс), м²	Рмин = — Рмакс = —
7	Кадастровый или иной номер (обозначение) здания, сооружения, объекта незавершенного строительства, расположенного на земельном участке	49:10:070101:519. Многоквартирный дом
8	Иные сведения	—

1. Сведения о характерных точках границы уточняемого земельного участка с кадастровым номером 49:10:070101:190

Зона № 2

Обозначение характерных точек границ	Существующие координаты, м		Уточненные координаты, м		Метод определения координат	Средняя квадратическая погрешность определения координат характерной точки (Mt), м	Формулы, примененные для расчета средней квадратической погрешности определения координат характерной точки (Mt), м
	X	Y	X	Y			
1	2	3	4	5	6	7	8
545	410 882,97	2 336 561,18	410 883,13	2 336 561,48	Аналитический метод	0,07	√(0,05^2 + 0,05^2) = 0,07
552	410 875,64	2 336 564,86	410 873,56	2 336 567,15			

1	2	3	4	5	6	7	8
549	410 868,69	2 336 558,01	410 868,01	2 336 557,72	Аналитический метод	0,07	√(0,05^2 + 0,05^2) = 0,07
548	410 877,53	2 336 551,87	410 877,73	2 336 552,27			
564	410 885,46	2 336 547,29	410 885,74	2 336 547,79			
565	410 888,13	2 336 552,61	410 888,50	2 336 552,61			
2504	410 890,90	2 336 556,76	410 890,90	2 336 556,76			
567	410 888,19	2 336 557,81	410 888,79	2 336 558,13			
545	410 882,97	2 336 561,18	410 883,13	2 336 561,48			

2. Сведения о частях границ уточняемого земельного участка с кадастровым номером 49:10:070101:190

Обозначение части границ		Горизонтальное проложение (S), м	Описание прохождения части границ	Отметка о наличии земельного спора о местоположении границ земельного участка
от т.	до т.			
1	2	3	4	5
545	552	11,12	—	—
552	549	10,94		
549	548	11,14		
548	564	9,18		
564	565	5,55		
565	2504	4,79		
2504	567	2,52		
567	545	6,58		

3. Общие сведения об уточняемом земельном участке с кадастровым номером 49:10:070101:190

№ п/п	Наименование характеристики земельного участка	Значение характеристики
1	2	3
1	Адрес земельного участка	—
	Местоположение земельного участка (при отсутствии присвоенного адреса)	685942, Российская Федерация, Магаданская область, Ольский р-н, Тауйск с, Мира ул, д 7
	Дополнительные сведения о местоположении земельного участка	—
2	Площадь земельного участка ± величина погрешности определения площади (Р ± ΔР), м²	217 ± 5
3	Формула, примененная для расчета предельной допустимой погрешности определения площади земельного участка (ΔР), м²	3,5*0,1*√(217) = 5

1	2	3
4	Площадь земельного участка согласно сведениям государственного кадастра недвижимости (Ркад), м²	176
5	Оценка расхождения Р и Ркад (Р - Ркад), м²	41
6	Предельный минимальный и максимальный размеры земельного участка (Рмин и Рмакс), м²	Рмин = — Рмакс = —
7	Кадастровый или иной номер (обозначение) здания, сооружения, объекта незавершенного строительства, расположенного на земельном участке	—
8	Иные сведения	—

1. Сведения о характерных точках границы уточняемого земельного участка с кадастровым номером 49:10:070101:191

Зона № 2

Обозначение характерных точек границ	Существующие координаты, м		Уточненные координаты, м		Метод определения координат	Средняя квадратическая погрешность определения координат характерной точки (Mt), м	Формулы, примененные для расчета средней квадратической погрешности определения координат характерной точки (Mt), м
	X	Y	X	Y			
1	2	3	4	5	6	7	8
568	411 020,25	2 336 594,11	411 020,25	2 336 594,11	Аналитический метод	0,07	√(0,05^2 + 0,05^2) = 0,07
570	411 035,92	2 336 613,12	411 035,80	2 336 612,51			
572	411 025,30	2 336 616,84	411 023,15	2 336 621,24			
573	411 013,21	2 336 600,06	411 010,72	2 336 602,17			
568	411 020,25	2 336 594,11	411 020,25	2 336 594,11			

2. Сведения о частях границ уточняемого земельного участка с кадастровым номером 49:10:070101:191

Обозначение части границ		Горизонтальное проложение (S), м	Описание прохождения части границ	Отметка о наличии земельного спора о местоположении границ земельного участка
от т.	до т.			
1	2	3	4	5
568	570	24,09	—	—
570	572	15,37		
572	573	22,76		
573	568	12,48		

3. Общие сведения об уточняемом земельном участке с кадастровым номером 49:10:070101:191

№ п/п	Наименование характеристики земельного участка	Значение характеристики
1	2	3
1	Адрес земельного участка	—
	Местоположение земельного участка (при отсутствии присвоенного адреса)	685942, Российская Федерация, Магаданская область, Ольский р-н, Тауйск с, Совхозная ул
	Дополнительные сведения о местоположении земельного участка	—
2	Площадь земельного участка ± величина погрешности определения площади (Р ± ΔР), м²	325 ± 6
3	Формула, примененная для расчета предельной допустимой погрешности определения площади земельного участка (ΔР), м²	3,5*0,1*√(325) = 6
4	Площадь земельного участка согласно сведениям государственного кадастра недвижимости (Ркад), м²	260
5	Оценка расхождения Р и Ркад (Р - Ркад), м²	65
6	Предельный минимальный и максимальный размеры земельного участка (Рмин и Рмакс), м²	Рмин = — Рмакс = —
7	Кадастровый или иной номер (обозначение) здания, сооружения, объекта незавершенного строительства, расположенного на земельном участке	—
8	Иные сведения	—

1. Сведения о характерных точках границы уточняемого земельного участка с кадастровым номером 49:10:070101:192

Зона № 2

Обозначение характерных точек границ	Существующие координаты, м		Уточненные координаты, м		Метод определения координат	Средняя квадратическая погрешность определения координат характерной точки (Mt), м	Формулы, примененные для расчета средней квадратической погрешности определения координат характерной точки (Mt), м
	X	Y	X	Y			
1	2	3	4	5	6	7	8
517	410 970,49	2 336 514,77	410 970,49	2 336 514,77	Аналитический метод	0,07	√(0,05^2 + 0,05^2) = 0,07
2383	410 959,51	2 336 496,29	410 963,39	2 336 502,82			
583	410 964,67	2 336 502,23	410 964,67	2 336 502,23			

1	2	3	4	5	6	7	8
2380	410 976,86	2 336 502,32	410 976,86	2 336 502,32	Аналитический метод	0,07	√(0,05^2 + 0,05^2) = 0,07
581	411 007,21	2 336 511,82	411 007,21	2 336 511,82			
580	411 040,03	2 336 494,24	411 040,03	2 336 494,24			
579	411 092,02	2 336 584,90	411 092,02	2 336 584,90			
578	411 053,87	2 336 606,94	411 053,87	2 336 606,94			
577	411 055,65	2 336 609,65	411 055,65	2 336 609,65			
576	411 043,50	2 336 616,27	411 043,50	2 336 616,27			
575	411 033,16	2 336 636,60	411 026,09	2 336 625,75			
572	411 025,30	2 336 616,84	411 023,15	2 336 621,24			
570	411 035,92	2 336 613,12	411 035,80	2 336 612,51			
568	411 020,25	2 336 594,11	411 020,25	2 336 594,11			
573	411 013,21	2 336 600,06	411 010,72	2 336 602,17			
574	410 973,98	2 336 545,79	410 973,98	2 336 545,79			
620	410 978,52	2 336 543,36	410 978,52	2 336 543,36			
520	410 974,51	2 336 541,00	410 976,25	2 336 539,70			
521	410 982,15	2 336 535,45	410 982,15	2 336 535,45			
517	410 970,49	2 336 514,77	410 970,49	2 336 514,77			
Вырез 1 из 1							
568	411 020,25	2 336 594,11	411 020,25	2 336 594,11	Аналитический метод	0,07	√(0,05^2 + 0,05^2) = 0,07
570	411 035,92	2 336 613,12	411 035,80	2 336 612,51			
572	411 025,30	2 336 616,84	411 023,15	2 336 621,24			
573	411 013,21	2 336 600,06	411 010,72	2 336 602,17			
568	411 020,25	2 336 594,11	411 020,25	2 336 594,11			

2. Сведения о частях границ уточняемого земельного участка с кадастровым номером 49:10:070101:192

Обозначение части границ		Горизонтальное проложение (S), м	Описание прохождения части границ	Отметка о наличии земельного спора о местоположении границ земельного участка
от т.	до т.			
1	2	3	4	5
517	521	23,74	—	—
521	520	7,27		
520	620	4,31		
620	574	5,15		
574	573	67,29		
573	568	12,48		

1	2	3	4	5
568	570	24,09	—	—
570	572	15,37		
572	575	5,38		
575	576	19,82		
576	577	13,84		
577	578	3,24		
578	579	44,06		
579	580	104,51		
580	581	37,23		
581	2380	31,80		
2380	583	12,19		
583	2383	1,41		
2383	517	13,90		
Вырез 1 из 1				
568	570	24,09	—	—
570	572	15,37		
572	573	22,76		
573	568	12,48		

3. Общие сведения об уточняемом земельном участке с кадастровым номером 49:10:070101:192

№ п/п	Наименование характеристики земельного участка	Значение характеристики
1	2	3
1	Адрес земельного участка	—
	Местоположение земельного участка (при отсутствии присвоенного адреса)	685942, Российская Федерация, Магаданская область, Ольский р-н, Тауйск с, 50 лет Октября ул
	Дополнительные сведения о местоположении земельного участка	—
2	Площадь земельного участка ± величина погрешности определения площади (Р ± ΔР), м²	8388 ± 32
3	Формула, примененная для расчета предельной допустимой погрешности определения площади земельного участка (ΔР), м²	$3,5*0,1*\sqrt{(8388)} = 32$
4	Площадь земельного участка согласно сведениям государственного кадастра недвижимости (Ркад), м²	9 244
5	Оценка расхождения Р и Ркад (Р - Ркад), м²	856

1	2	3
6	Предельный минимальный и максимальный размеры земельного участка (Рмин и Рмакс), м²	Рмин = — Рмакс = —
7	Кадастровый или иной номер (обозначение) здания, сооружения, объекта незавершенного строительства, расположенного на земельном участке	—
8	Иные сведения	—

1. Сведения о характерных точках границы уточняемого земельного участка с кадастровым номером 49:10:070101:193

Зона № 2

Обозначение характерных точек границ	Существующие координаты, м		Уточненные координаты, м		Метод определения координат	Средняя квадратическая погрешность определения координат характерной точки (Mt), м	Формулы, примененные для расчета средней квадратической погрешности определения координат характерной точки (Mt), м
	X	Y	X	Y			
1	2	3	4	5	6	7	8
584/н115У	410 962,12	2 336 495,71	410 967,13	2 336 482,64	Аналитический метод	0,07	√(0,05^2 + 0,05^2) = 0,07
585/н116У	410 969,24	2 336 491,76	410 974,25	2 336 478,69			
582/н117У	410 972,10	2 336 498,98	410 977,11	2 336 485,91			
583/н118У	410 964,67	2 336 502,23	410 969,68	2 336 489,16			
584/н115У	410 962,12	2 336 495,71	410 967,13	2 336 482,64			

2. Сведения о частях границ уточняемого земельного участка с кадастровым номером 49:10:070101:193

Обозначение части границ		Горизонтальное проложение (S), м	Описание прохождения части границ	Отметка о наличии земельного спора о местоположении границ земельного участка
от т.	до т.			
1	2	3	4	5
584/н115У	585/н116У	8,14	—	—
585/н116У	582/н117У	7,77		
582/н117У	583/н118У	8,11		
583/н118У	584/н115У	7,00		

3. Общие сведения об уточняемом земельном участке с кадастровым номером 49:10:070101:193

№ п/п	Наименование характеристики земельного участка	Значение характеристики
1	2	3

1	2	3
1	Адрес земельного участка	—
	Местоположение земельного участка (при отсутствии присвоенного адреса)	685942, Российская Федерация, Магаданская область, Ольский р-н, Тауйск с, Мира ул
	Дополнительные сведения о местоположении земельного участка	—
2	Площадь земельного участка ± величина погрешности определения площади (Р ± ΔР), м²	60 ± 3
3	Формула, примененная для расчета предельной допустимой погрешности определения площади земельного участка (ΔР), м²	3,5*0,1*√(60) = 3
4	Площадь земельного участка согласно сведениям государственного кадастра недвижимости (Ркад), м²	60
5	Оценка расхождения Р и Ркад (Р - Ркад), м²	0
6	Предельный минимальный и максимальный размеры земельного участка (Рмин и Рмакс), м²	Рмин = — Рмакс = —
7	Кадастровый или иной номер (обозначение) здания, сооружения, объекта незавершенного строительства, расположенного на земельном участке	—
8	Иные сведения	—

1. Сведения о характерных точках границы уточняемого земельного участка с кадастровым номером 49:10:070101:195

Зона № 2

Обозначение характерных точек границ	Существующие координаты, м		Уточненные координаты, м		Метод определения координат	Средняя квадратическая погрешность определения координат характерной точки (Mt), м	Формулы, примененные для расчета средней квадратической погрешности определения координат характерной точки (Mt), м
	X	Y	X	Y			
1	2	3	4	5	6	7	8
586	411 024,37	2 336 754,04	411 024,69	2 336 753,85	Аналитический метод	0,07	√(0,05^2 + 0,05^2) = 0,07
348	411 029,73	2 336 761,98	411 029,40	2 336 762,16			
587	411 042,37	2 336 782,87	411 041,77	2 336 783,94			
588	411 024,10	2 336 793,75	411 024,10	2 336 793,75			
589	411 022,71	2 336 791,94	411 023,06	2 336 792,40			
590	411 029,14	2 336 787,48	411 029,48	2 336 788,43			

1	2	3	4	5	6	7	8
591	411 026,07	2 336 782,66	411 025,96	2 336 782,73	Аналитический метод	0,07	√(0,05^2 + 0,05^2) = 0,07
592	411 021,76	2 336 785,43	411 021,76	2 336 785,43			
593	411 019,78	2 336 782,02	411 019,71	2 336 781,90			
594	411 018,57	2 336 782,91	411 017,24	2 336 783,42			
595	411 007,00	2 336 763,23	411 007,00	2 336 763,23			
586	411 024,37	2 336 754,04	411 024,69	2 336 753,85			

2. Сведения о частях границ уточняемого земельного участка с кадастровым номером 49:10:070101:195

Обозначение части границ		Горизонтальное проложение (S), м	Описание прохождения части границ	Отметка о наличии земельного спора о местоположении границ земельного участка
от т.	до т.			
1	2	3	4	5
586	348	9,55	—	—
348	587	25,05		
587	588	20,21		
588	589	1,70		
589	590	7,55		
590	591	6,70		
591	592	4,99		
592	593	4,08		
593	594	2,90		
594	595	22,64		
595	586	20,02		

3. Общие сведения об уточняемом земельном участке с кадастровым номером 49:10:070101:195

№ п/п	Наименование характеристики земельного участка	Значение характеристики
1	2	3
1	Адрес земельного участка	—
	Местоположение земельного участка (при отсутствии присвоенного адреса)	685942, Российская Федерация, Магаданская область, Ольский р-н, Тауйск с, Приморская ул, д 17
	Дополнительные сведения о местоположении земельного участка	—
2	Площадь земельного участка ± величина погрешности определения площади (P ± ΔP), м²	655 ± 9

1	2	3
3	Формула, примененная для расчета предельной допустимой погрешности определения площади земельного участка (ΔР), м²	3,5*0,1*√(655) = 9
4	Площадь земельного участка согласно сведениям государственного кадастра недвижимости (Ркад), м²	650
5	Оценка расхождения Р и Ркад (Р - Ркад), м²	5
6	Предельный минимальный и максимальный размеры земельного участка (Рмин и Рмакс), м²	Рмин = — Рмакс = —
7	Кадастровый или иной номер (обозначение) здания, сооружения, объекта незавершенного строительства, расположенного на земельном участке	—
8	Иные сведения	—

1. Сведения о характерных точках границы уточняемого земельного участка с кадастровым номером 49:10:070101:196

Зона № 2

Обозначение характерных точек границ	Существующие координаты, м		Уточненные координаты, м		Метод определения координат	Средняя квадратическая погрешность определения координат характерной точки (Mt), м	Формулы, примененные для расчета средней квадратической погрешности определения координат характерной точки (Mt), м
	X	Y	X	Y			
1	2	3	4	5	6	7	8
588	411 024,10	2 336 793,75	411 024,10	2 336 793,75	Аналитический метод	0,07	√(0,05^2 + 0,05^2) = 0,07
1775	411 010,08	2 336 803,07	411 010,03	2 336 803,25			
н44У	—	—	411 002,14	2 336 789,13			
1774	410 991,75	2 336 771,52	410 991,50	2 336 772,56			
595	411 007,00	2 336 763,23	411 007,00	2 336 763,23			
594	411 018,57	2 336 782,91	411 017,24	2 336 783,42			
599	411 015,36	2 336 785,09	411 014,86	2 336 784,89			
600	411 016,64	2 336 787,60	411 016,64	2 336 787,60			
601	411 012,02	2 336 790,66	411 012,22	2 336 790,53			
602	411 015,38	2 336 795,79	411 016,05	2 336 796,73			
589	411 022,71	2 336 791,94	411 023,06	2 336 792,40			
588	411 024,10	2 336 793,75	411 024,10	2 336 793,75			

2. Сведения о частях границ уточняемого земельного участка с кадастровым номером 49:10:070101:196

Обозначение части границ		Горизонтальное проложение (S), м	Описание прохождения части границ	Отметка о наличии земельного спора о местоположении границ земельного участка
от т.	до т.			
1	2	3	4	5
588	1775	16,98	—	—
1775	н44У	16,17		
н44У	1774	19,69		
1774	595	18,09		
595	594	22,64		
594	599	2,80		
599	600	3,24		
600	601	5,30		
601	602	7,29		
602	589	8,24		
589	588	1,70		

3. Общие сведения об уточняемом земельном участке с кадастровым номером 49:10:070101:196

№ п/п	Наименование характеристики земельного участка	Значение характеристики
1	2	3
1	Адрес земельного участка	—
	Местоположение земельного участка (при отсутствии присвоенного адреса)	685942, Российская Федерация, Магаданская область, Ольский р-н, Тауйск с, Первомайская ул, д 17
	Дополнительные сведения о местоположении земельного участка	кв. 1
2	Площадь земельного участка ± величина погрешности определения площади (Р ± ΔР), м²	524 ± 8
3	Формула, примененная для расчета предельной допустимой погрешности определения площади земельного участка (ΔР), м²	3,5*0,1*√(524) = 8
4	Площадь земельного участка согласно сведениям государственного кадастра недвижимости (Ркад), м²	560
5	Оценка расхождения Р и Ркад (Р - Ркад), м²	36
6	Предельный минимальный и максимальный размеры земельного участка (Рмин и Рмакс), м²	Рмин = — Рмакс = —

1	2	3
7	Кадастровый или иной номер (обозначение) здания, сооружения, объекта незавершенного строительства, расположенного на земельном участке	49:10:070101:740. Многоквартирный дом
8	Иные сведения	—

1. Сведения о характерных точках границы уточняемого земельного участка с кадастровым номером 49:10:070101:197

Зона № 2

Обозначение характерных точек границ	Существующие координаты, м		Уточненные координаты, м		Метод определения координат	Средняя квадратическая погрешность определения координат характерной точки (Mt), м	Формулы, примененные для расчета средней квадратической погрешности определения координат характерной точки (Mt), м
	X	Y	X	Y			
1	2	3	4	5	6	7	8
589	411 022,71	2 336 791,94	411 023,06	2 336 792,40	Аналитический метод	0,07	√(0,05^2 + 0,05^2) = 0,07
602	411 015,38	2 336 795,79	411 016,05	2 336 796,73			
601	411 012,02	2 336 790,66	411 012,22	2 336 790,53			
600	411 016,64	2 336 787,60	411 016,64	2 336 787,60			
599	411 015,36	2 336 785,09	411 014,86	2 336 784,89			
594	411 018,57	2 336 782,91	411 017,24	2 336 783,42			
593	411 019,78	2 336 782,02	411 019,71	2 336 781,90			
592	411 021,76	2 336 785,43	411 021,76	2 336 785,43			
591	411 026,07	2 336 782,66	411 025,96	2 336 782,73			
590	411 029,14	2 336 787,48	411 029,48	2 336 788,43			
589	411 022,71	2 336 791,94	411 023,06	2 336 792,40			

2. Сведения о частях границ уточняемого земельного участка с кадастровым номером 49:10:070101:197

Обозначение части границ		Горизонтальное проложение (S), м	Описание прохождения части границ	Отметка о наличии земельного спора о местоположении границ земельного участка
от т.	до т.			
1	2	3	4	5
589	602	8,24	—	—
602	601	7,29		
601	600	5,30		
600	599	3,24		

1	2	3	4	5
599	594	2,80	—	—
594	593	2,90		
593	592	4,08		
592	591	4,99		
591	590	6,70		
590	589	7,55		

3. Общие сведения об уточняемом земельном участке с кадастровым номером 49:10:070101:197

№ п/п	Наименование характеристики земельного участка	Значение характеристики
1	2	3
1	Адрес земельного участка	—
	Местоположение земельного участка (при отсутствии присвоенного адреса)	685942, Российская Федерация, Магаданская область, Ольский р-н, Тауйск с, Первомайская ул, д 17
	Дополнительные сведения о местоположении земельного участка	—
2	Площадь земельного участка ± величина погрешности определения площади (Р ± ΔР), м²	131 ± 4
3	Формула, примененная для расчета предельной допустимой погрешности определения площади земельного участка (ΔР), м²	3,5*0,1*√(131) = 4
4	Площадь земельного участка согласно сведениям государственного кадастра недвижимости (Ркад), м²	118
5	Оценка расхождения Р и Ркад (Р - Ркад), м²	13
6	Предельный минимальный и максимальный размеры земельного участка (Рмин и Рмакс), м²	Рмин = — Рмакс = —
7	Кадастровый или иной номер (обозначение) здания, сооружения, объекта незавершенного строительства, расположенного на земельном участке	49:10:070101:740. Многоквартирный дом
8	Иные сведения	—

1. Сведения о характерных точках границы уточняемого земельного участка с кадастровым номером 49:10:070101:198

Зона № 2

Обозначение характерных точек границ	Существующие координаты, м		Уточненные координаты, м		Метод определения координат	Средняя квадратическая погрешность определения координат характерной точки (Mt), м	Формулы, примененные для расчета средней квадратической погрешности определения координат характерной точки (Mt), м
	X	Y	X	Y			
1	2	3	4	5	6	7	8
603	411 113,64	2 336 685,75	411 099,59	2 336 683,12	Аналитический метод	0,07	√(0,05^2 + 0,05^2) = 0,07
604	411 121,58	2 336 679,80	411 127,30	2 336 668,32			
612	411 135,21	2 336 705,00	411 150,59	2 336 711,90			
614	411 128,94	2 336 714,35	411 122,88	2 336 726,71			
603	411 113,64	2 336 685,75	411 099,59	2 336 683,12			

2. Сведения о частях границ уточняемого земельного участка с кадастровым номером 49:10:070101:198

Обозначение части границ		Горизонтальное проложение (S), м	Описание прохождения части границ	Отметка о наличии земельного спора о местоположении границ земельного участка
от т.	до т.			
1	2	3	4	5
603	604	31,41	—	—
604	612	49,41		
612	614	31,42		
614	603	49,42		

3. Общие сведения об уточняемом земельном участке с кадастровым номером 49:10:070101:198

№ п/п	Наименование характеристики земельного участка	Значение характеристики
1	2	3
1	Адрес земельного участка	—
	Местоположение земельного участка (при отсутствии присвоенного адреса)	685942, Российская Федерация, Магаданская область, Ольский р-н, Тауйск с, 50 лет Октября ул
	Дополнительные сведения о местоположении земельного участка	—
2	Площадь земельного участка ± величина погрешности определения площади (P ± ΔP), м²	1553 ± 14

1	2	3
3	Формула, примененная для расчета предельной допустимой погрешности определения площади земельного участка (ΔР), м²	3,5*0,1*√(1553) = 14
4	Площадь земельного участка согласно сведениям государственного кадастра недвижимости (Ркад), м²	512
5	Оценка расхождения Р и Ркад (Р - Ркад), м²	1 041
6	Предельный минимальный и максимальный размеры земельного участка (Рмин и Рмакс), м²	Рмин = — Рмакс = —
7	Кадастровый или иной номер (обозначение) здания, сооружения, объекта незавершенного строительства, расположенного на земельном участке	49:10:070101:589
8	Иные сведения	—

1. Сведения о характерных точках границы уточняемого земельного участка с кадастровым номером 49:10:070101:2

Зона № 2

Обозначение характерных точек границ	Существующие координаты, м		Уточненные координаты, м		Метод определения координат	Средняя квадратическая погрешность определения координат характерной точки (Mt), м	Формулы, примененные для расчета средней квадратической погрешности определения координат характерной точки (Mt), м
	X	Y	X	Y			
1	2	3	4	5	6	7	8
14	410 949,29	2 336 505,85	410 949,29	2 336 505,85	Аналитический метод	0,07	√(0,05^2 + 0,05^2) = 0,07
518	410 958,94	2 336 521,69	410 958,94	2 336 521,69			
519	410 971,90	2 336 541,88	410 971,90	2 336 541,88			
520	410 974,51	2 336 541,00	410 976,25	2 336 539,70			
620	410 978,52	2 336 543,36	410 978,52	2 336 543,36			
574	410 973,98	2 336 545,79	410 973,98	2 336 545,79			
н10У	—	—	410 953,49	2 336 555,82			
н11У	—	—	410 949,06	2 336 558,46			
619	410 947,00	2 336 560,62	410 947,00	2 336 560,62			
529	410 938,07	2 336 546,05	410 937,27	2 336 546,52			
528	410 930,46	2 336 533,00	410 930,57	2 336 533,19			
523	410 924,43	2 336 523,46	410 925,01	2 336 525,02			

1	2	3	4	5	6	7	8
15	410 923,00	2 336 520,76	410 922,41	2 336 521,01	Аналитический метод	0,07	√(0,05^2 + 0,05^2) = 0,07
14	410 949,29	2 336 505,85	410 949,29	2 336 505,85			

2. Сведения о частях границ уточняемого земельного участка с кадастровым номером 49:10:070101:2

Обозначение части границ		Горизонтальное проложение (S), м	Описание прохождения части границ	Отметка о наличии земельного спора о местоположении границ земельного участка
от т.	до т.			
1	2	3	4	5
14	518	18,55	—	—
518	519	23,99		
519	520	4,87		
520	620	4,31		
620	574	5,15		
574	н10У	22,81		
н10У	н11У	5,16		
н11У	619	2,98		
619	529	17,13		
529	528	14,92		
528	523	9,88		
523	15	4,78		
15	14	30,86		

3. Общие сведения об уточняемом земельном участке с кадастровым номером 49:10:070101:2

№ п/п	Наименование характеристики земельного участка	Значение характеристики
1	2	3
1	Адрес земельного участка	685942, Российская Федерация, Магаданская область,Городской округ Ольский, Тауйск село Мира ул., д 5, кв. 1
	Местоположение земельного участка (при отсутствии присвоенного адреса)	—
	Дополнительные сведения о местоположении земельного участка	—
2	Площадь земельного участка ± величина погрешности определения площади (Р ± ΔР), м²	1452 ± 13
3	Формула, примененная для расчета предельной допустимой погрешности определения площади земельного участка (ΔР), м²	3,5*0,1*√(1452) = 13

1	2	3
4	Площадь земельного участка согласно сведениям государственного кадастра недвижимости (Ркад), м²	1 455
5	Оценка расхождения Р и Ркад (Р - Ркад), м²	3
6	Предельный минимальный и максимальный размеры земельного участка (Рмин и Рмакс), м²	Рмин = — Рмакс = —
7	Кадастровый или иной номер (обозначение) здания, сооружения, объекта незавершенного строительства, расположенного на земельном участке	—
8	Иные сведения	—

1. Сведения о характерных точках границы уточняемого земельного участка с кадастровым номером 49:10:070101:20

Зона № 2

Обозначение характерных точек границ	Существующие координаты, м		Уточненные координаты, м		Метод определения координат	Средняя квадратическая погрешность определения координат характерной точки (Mt), м	Формулы, примененные для расчета средней квадратической погрешности определения координат характерной точки (Mt), м
	X	Y	X	Y			
1	2	3	4	5	6	7	8
921	411 356,20	2 336 899,30	411 356,98	2 336 900,63	Аналитический метод	0,07	√(0,05^2 + 0,05^2) = 0,07
623	411 371,64	2 336 928,90	411 371,64	2 336 928,90			
922	411 374,47	2 336 933,83	411 374,47	2 336 933,83			
624	411 375,12	2 336 935,55	411 375,12	2 336 935,55			
626	411 363,55	2 336 943,88	411 363,55	2 336 943,88			
627	411 346,15	2 336 953,65	411 346,15	2 336 953,65			
628	411 325,98	2 336 917,26	411 326,39	2 336 917,99			
921	411 356,20	2 336 899,30	411 356,98	2 336 900,63			

2. Сведения о частях границ уточняемого земельного участка с кадастровым номером 49:10:070101:20

Обозначение части границ		Горизонтальное проложение (S), м	Описание прохождения части границ	Отметка о наличии земельного спора о местоположении границ земельного участка
от т.	до т.			
1	2	3	4	5
921	623	31,85	—	—
623	922	5,68		
922	624	1,84		

1	2	3	4	5
624	626	14,26	—	—
626	627	19,96		
627	628	40,77		
628	921	35,17		

3. Общие сведения об уточняемом земельном участке с кадастровым номером 49:10:070101:20

№ п/п	Наименование характеристики земельного участка	Значение характеристики
1	2	3
1	Адрес земельного участка	—
	Местоположение земельного участка (при отсутствии присвоенного адреса)	685942, Российская Федерация, Магаданская область, Ольский р-н, Тауйск с, Янская ул, д 11
	Дополнительные сведения о местоположении земельного участка	—
2	Площадь земельного участка ± величина погрешности определения площади (Р ± ΔР), м²	1403 ± 13
3	Формула, примененная для расчета предельной допустимой погрешности определения площади земельного участка (ΔР), м²	3,5*0,1*√(1403) = 13
4	Площадь земельного участка согласно сведениям государственного кадастра недвижимости (Ркад), м²	1 469
5	Оценка расхождения Р и Ркад (Р - Ркад), м²	66
6	Предельный минимальный и максимальный размеры земельного участка (Рмин и Рмакс), м²	Рмин = — Рмакс = —
7	Кадастровый или иной номер (обозначение) здания, сооружения, объекта незавершенного строительства, расположенного на земельном участке	49:10:070101:428
8	Иные сведения	—

1. Сведения о характерных точках границы уточняемого земельного участка с кадастровым номером 49:10:070101:200

Зона № 2

Обозначение характерных точек границ	Существующие координаты, м		Уточненные координаты, м		Метод определения координат	Средняя квадратическая погрешность определения координат характерной точки (Mt), м	Формулы, примененные для расчета средней квадратической погрешности определения координат характерной точки (Mt), м
	X	Y	X	Y			
1	2	3	4	5	6	7	8
629	411 369,72	2 336 601,58	411 369,23	2 336 603,08	Аналитический метод	0,07	√(0,05^2 + 0,05^2) = 0,07
630	411 393,35	2 336 641,54	411 393,35	2 336 641,54			
631	411 388,64	2 336 642,61	411 388,67	2 336 643,56			
632	411 365,22	2 336 646,05	411 365,22	2 336 646,05			
633	411 367,48	2 336 652,07	411 367,48	2 336 652,07			
634	411 358,76	2 336 654,21	411 358,76	2 336 654,21			
635	411 347,13	2 336 659,43	411 347,13	2 336 659,43			
636	411 344,23	2 336 658,91	411 344,23	2 336 658,91			
637	411 336,50	2 336 663,26	411 336,50	2 336 663,26			
638	411 328,42	2 336 645,80	411 328,42	2 336 645,80			
639	411 335,84	2 336 642,15	411 335,84	2 336 642,15			
640	411 339,03	2 336 644,27	411 339,03	2 336 644,27			
641	411 346,64	2 336 643,12	411 346,64	2 336 643,12			
642	411 359,89	2 336 635,92	411 359,89	2 336 635,92			
643	411 353,97	2 336 623,97	411 353,97	2 336 623,97			
644	411 334,41	2 336 632,54	411 334,41	2 336 632,54			
647	411 330,66	2 336 624,22	411 330,76	2 336 624,22			
646	411 355,38	2 336 607,98	411 355,38	2 336 607,98			
629	411 369,72	2 336 601,58	411 369,23	2 336 603,08			

2. Сведения о частях границ уточняемого земельного участка с кадастровым номером 49:10:070101:200

Обозначение части границ		Горизонтальное проложение (S), м	Описание прохождения части границ	Отметка о наличии земельного спора о местоположении границ земельного участка
от т.	до т.			
1	2	3	4	5
629	630	45,40	—	—

1	2	3	4	5
630	631	5,10	—	—
631	632	23,58		
632	633	6,43		
633	634	8,98		
634	635	12,75		
635	636	2,95		
636	637	8,87		
637	638	19,24		
638	639	8,27		
639	640	3,83		
640	641	7,70		
641	642	15,08		
642	643	13,34		
643	644	21,36		
644	647	9,09		
647	646	29,49		
646	629	14,69		

3. Общие сведения об уточняемом земельном участке с кадастровым номером 49:10:070101:200

№ п/п	Наименование характеристики земельного участка	Значение характеристики
1	2	3
1	Адрес земельного участка	—
	Местоположение земельного участка (при отсутствии присвоенного адреса)	685942, Российская Федерация, Магаданская область, Ольский р-н, Тауйск с, Первомайская ул, д 3
	Дополнительные сведения о местоположении земельного участка	—
2	Площадь земельного участка ± величина погрешности определения площади (Р ± ΔР), м²	1850 ± 15
3	Формула, примененная для расчета предельной допустимой погрешности определения площади земельного участка (ΔР), м²	3,5*0,1*√(1850) = 15
4	Площадь земельного участка согласно сведениям государственного кадастра недвижимости (Ркад), м²	1 873
5	Оценка расхождения Р и Ркад (Р - Ркад), м²	23

1	2	3
6	Предельный минимальный и максимальный размеры земельного участка (Рмин и Рмакс), м²	Рмин = — Рмакс = —
7	Кадастровый или иной номер (обозначение) здания, сооружения, объекта незавершенного строительства, расположенного на земельном участке	—
8	Иные сведения	—

1. Сведения о характерных точках границы уточняемого земельного участка с кадастровым номером 49:10:070101:201

Зона № 2

Обозначение характерных точек границ	Существующие координаты, м		Уточненные координаты, м		Метод определения координат	Средняя квадратическая погрешность определения координат характерной точки (Mt), м	Формулы, примененные для расчета средней квадратической погрешности определения координат характерной точки (Mt), м
	X	Y	X	Y			
1	2	3	4	5	6	7	8
638	411 328,42	2 336 645,80	411 328,42	2 336 645,80	Аналитический метод	0,07	√(0,05^2 + 0,05^2) = 0,07
648	411 320,62	2 336 631,15	411 320,62	2 336 631,15			
647	411 330,66	2 336 624,22	411 330,76	2 336 624,22			
644	411 334,41	2 336 632,54	411 334,41	2 336 632,54			
643	411 353,97	2 336 623,97	411 353,97	2 336 623,97			
642	411 359,89	2 336 635,92	411 359,89	2 336 635,92			
641	411 346,64	2 336 643,12	411 346,64	2 336 643,12			
640	411 339,03	2 336 644,27	411 339,03	2 336 644,27			
639	411 335,84	2 336 642,15	411 335,84	2 336 642,15			
638	411 328,42	2 336 645,80	411 328,42	2 336 645,80			

2. Сведения о частях границ уточняемого земельного участка с кадастровым номером 49:10:070101:201

Обозначение части границ		Горизонтальное проложение (S), м	Описание прохождения части границ	Отметка о наличии земельного спора о местоположении границ земельного участка
от т.	до т.			
1	2	3	4	5
638	648	16,60	—	—
648	647	12,28		
647	644	9,09		
644	643	21,36		

1	2	3	4	5
643	642	13,34	—	—
642	641	15,08		
641	640	7,70		
640	639	3,83		
639	638	8,27		

3. Общие сведения об уточняемом земельном участке с кадастровым номером 49:10:070101:201

№ п/п	Наименование характеристики земельного участка	Значение характеристики
1	2	3
1	Адрес земельного участка	—
	Местоположение земельного участка (при отсутствии присвоенного адреса)	685942, Российская Федерация, Магаданская область, Ольский р-н, Тауйск с, Совхозная ул
	Дополнительные сведения о местоположении земельного участка	—
2	Площадь земельного участка ± величина погрешности определения площади (Р ± ΔР), м²	506 ± 8
3	Формула, примененная для расчета предельной допустимой погрешности определения площади земельного участка (ΔР), м²	3,5*0,1*√(506) = 8
4	Площадь земельного участка согласно сведениям государственного кадастра недвижимости (Ркад), м²	506
5	Оценка расхождения Р и Ркад (Р - Ркад), м²	0
6	Предельный минимальный и максимальный размеры земельного участка (Рмин и Рмакс), м²	Рмин = — Рмакс = —
7	Кадастровый или иной номер (обозначение) здания, сооружения, объекта незавершенного строительства, расположенного на земельном участке	—
8	Иные сведения	—

1. Сведения о характерных точках границы уточняемого земельного участка с кадастровым номером 49:10:070101:202

Зона № 2

Обозначение характерных точек границ	Существующие координаты, м		Уточненные координаты, м		Метод определения координат	Средняя квадратическая погрешность определения координат характерной точки (Mt), м	Формулы, примененные для расчета средней квадратической погрешности определения координат характерной точки (Mt), м
	X	Y	X	Y			
1	2	3	4	5	6	7	8
631	411 388,64	2 336 642,61	411 388,67	2 336 643,56	Аналитический метод	0,07	√(0,05^2 + 0,05^2) = 0,07
632	411 365,22	2 336 646,05	411 365,22	2 336 646,05			
633	411 367,48	2 336 652,07	411 367,48	2 336 652,07			
634	411 358,76	2 336 654,21	411 358,76	2 336 654,21			
635	411 347,13	2 336 659,43	411 347,13	2 336 659,43			
636	411 344,23	2 336 658,91	411 344,23	2 336 658,91			
637	411 336,50	2 336 663,26	411 336,50	2 336 663,26			
649	411 333,29	2 336 664,84	411 333,29	2 336 664,84			
650	411 340,50	2 336 678,29	411 340,50	2 336 678,29			
651	411 344,92	2 336 675,02	411 344,92	2 336 675,02			
652	411 349,94	2 336 672,05	411 349,94	2 336 672,05			
653	411 372,22	2 336 661,10	411 372,22	2 336 661,10			
654	411 374,87	2 336 667,42	411 374,87	2 336 667,42			
655	411 394,55	2 336 656,85	411 395,30	2 336 658,19			
631	411 388,64	2 336 642,61	411 388,67	2 336 643,56			
Вырез 1 из 1							
1673	411 377,78	2 336 653,82	411 377,78	2 336 653,82	Аналитический метод	0,07	√(0,05^2 + 0,05^2) = 0,07
1674	411 376,48	2 336 655,03	411 376,48	2 336 655,03			
1675	411 375,34	2 336 653,60	411 375,34	2 336 653,60			
1676	411 376,37	2 336 652,46	411 376,37	2 336 652,46			
1673	411 377,78	2 336 653,82	411 377,78	2 336 653,82			

2. Сведения о частях границ уточняемого земельного участка с кадастровым номером 49:10:070101:202

Обозначение части границ		Горизонтальное проложение (S), м	Описание прохождения части границ	Отметка о наличии земельного спора о местоположении границ земельного участка
от т.	до т.			

1	2	3	4	5
631	655	16,06	—	—
655	654	22,42		
654	653	6,85		
653	652	24,83		
652	651	5,83		
651	650	5,50		
650	649	15,26		
649	637	3,58		
637	636	8,87		
636	635	2,95		
635	634	12,75		
634	633	8,98		
633	632	6,43		
632	631	23,58		
Вырез 1 из 1				
1673	1674	1,78	—	—
1674	1675	1,83		
1675	1676	1,54		
1676	1673	1,96		

3. Общие сведения об уточняемом земельном участке с кадастровым номером 49:10:070101:202

№ п/п	Наименование характеристики земельного участка	Значение характеристики
1	2	3
1	Адрес земельного участка	—
	Местоположение земельного участка (при отсутствии присвоенного адреса)	685942, Российская Федерация, Магаданская область, Ольский р-н, Тауйск с, Совхозная ул
	Дополнительные сведения о местоположении земельного участка	—
2	Площадь земельного участка ± величина погрешности определения площади (Р ± ΔР), м²	907 ± 11
3	Формула, примененная для расчета предельной допустимой погрешности определения площади земельного участка (ΔР), м²	3,5*0,1*√(907) = 11
4	Площадь земельного участка согласно сведениям государственного кадастра недвижимости (Ркад), м²	905

1	2	3
5	Оценка расхождения Р и Ркад (Р - Ркад), м²	2
6	Предельный минимальный и максимальный размеры земельного участка (Рмин и Рмакс), м²	Рмин = — Рмакс = —
7	Кадастровый или иной номер (обозначение) здания, сооружения, объекта незавершенного строительства, расположенного на земельном участке	—
8	Иные сведения	—

1. Сведения о характерных точках границы уточняемого земельного участка с кадастровым номером 49:10:070101:203

Зона № 2

Обозначение характерных точек границ	Существующие координаты, м		Уточненные координаты, м		Метод определения координат	Средняя квадратическая погрешность определения координат характерной точки (Mt), м	Формулы, примененные для расчета средней квадратической погрешности определения координат характерной точки (Mt), м
	X	Y	X	Y			
1	2	3	4	5	6	7	8
654	411 374,87	2 336 667,42	411 374,87	2 336 667,42	Аналитический метод	0,07	√(0,05^2 + 0,05^2) = 0,07
661	411 369,05	2 336 670,68	411 371,68	2 336 669,20			
660	411 364,94	2 336 673,05	411 364,94	2 336 673,05			
659	411 366,22	2 336 675,46	411 366,22	2 336 675,46			
658	411 362,81	2 336 676,64	411 362,81	2 336 676,64			
657	411 360,83	2 336 674,32	411 360,83	2 336 674,32			
656	411 353,90	2 336 678,08	411 353,90	2 336 678,08			
652	411 349,94	2 336 672,05	411 349,94	2 336 672,05			
653	411 372,22	2 336 661,10	411 372,22	2 336 661,10			
654	411 374,87	2 336 667,42	411 374,87	2 336 667,42			

2. Сведения о частях границ уточняемого земельного участка с кадастровым номером 49:10:070101:203

Обозначение части границ		Горизонтальное проложение (S), м	Описание прохождения части границ	Отметка о наличии земельного спора о местоположении границ земельного участка
от т.	до т.			
1	2	3	4	5
654	661	3,65	—	—
661	660	7,76		
660	659	2,73		

1	2	3	4	5
659	658	3,61	—	—
658	657	3,05		
657	656	7,88		
656	652	7,21		
652	653	24,83		
653	654	6,85		

3. Общие сведения об уточняемом земельном участке с кадастровым номером 49:10:070101:203

№ п/п	Наименование характеристики земельного участка	Значение характеристики
1	2	3
1	Адрес земельного участка	—
	Местоположение земельного участка (при отсутствии присвоенного адреса)	685942, Российская Федерация, Магаданская область, Ольский р-н, Тауйск с, Совхозная ул
	Дополнительные сведения о местоположении земельного участка	—
2	Площадь земельного участка ± величина погрешности определения площади (Р ± ΔР), м²	183 ± 5
3	Формула, примененная для расчета предельной допустимой погрешности определения площади земельного участка (ΔР), м²	3,5*0,1*√(183) = 5
4	Площадь земельного участка согласно сведениям государственного кадастра недвижимости (Ркад), м²	183
5	Оценка расхождения Р и Ркад (Р - Ркад), м²	0
6	Предельный минимальный и максимальный размеры земельного участка (Рмин и Рмакс), м²	Рмин = — Рмакс = —
7	Кадастровый или иной номер (обозначение) здания, сооружения, объекта незавершенного строительства, расположенного на земельном участке	—
8	Иные сведения	—

1. Сведения о характерных точках границы уточняемого земельного участка с кадастровым номером 49:10:070101:204

Зона № 2

Обозначение характерных точек границ	Существующие координаты, м		Уточненные координаты, м		Метод определения координат	Средняя квадратическая погрешность определения координат характерной точки (Mt), м	Формулы, примененные для расчета средней квадратической погрешности определения координат характерной точки (Mt), м
	X	Y	X	Y			
1	2	3	4	5	6	7	8
630	411 393,35	2 336 641,54	411 393,35	2 336 641,54	Аналитический метод	0,07	√(0,05^2 + 0,05^2) = 0,07
631	411 388,64	2 336 642,61	411 388,67	2 336 643,56			
655	411 394,55	2 336 656,85	411 395,30	2 336 658,19			
662	411 400,37	2 336 667,99	411 400,37	2 336 667,99			
1680	411 414,03	2 336 690,42	411 414,03	2 336 690,42			
1681	411 415,17	2 336 691,38	411 415,17	2 336 691,38			
1677	411 414,63	2 336 692,26	411 414,63	2 336 692,26			
663	411 419,43	2 336 703,42	411 421,34	2 336 704,11			
664	411 449,66	2 336 685,63	411 449,66	2 336 685,63			
665	411 440,94	2 336 672,87	411 442,99	2 336 673,46			
666	411 437,83	2 336 674,65	411 440,21	2 336 676,04			
667	411 436,25	2 336 671,44	411 437,07	2 336 672,33			
668	411 436,85	2 336 670,94	411 439,11	2 336 670,55			
669	411 428,64	2 336 657,38	411 429,11	2 336 658,71			
670	411 423,93	2 336 658,95	411 426,99	2 336 658,79			
2400	411 420,18	2 336 650,72	411 420,18	2 336 650,72			
2399	411 414,87	2 336 647,02	411 414,87	2 336 647,02			
671	411 407,27	2 336 639,44	411 408,76	2 336 638,80			
2401	411 400,69	2 336 639,35	411 400,69	2 336 639,35			
630	411 393,35	2 336 641,54	411 393,35	2 336 641,54			
Вырез 1 из 1							
672	411 435,80	2 336 678,53	411 437,57	2 336 678,26	Аналитический метод	0,07	√(0,05^2 + 0,05^2) = 0,07
673	411 438,98	2 336 682,25	411 440,92	2 336 683,80			
674	411 435,76	2 336 684,73	411 438,11	2 336 685,50			
675	411 438,97	2 336 689,04	411 440,39	2 336 689,28			

1	2	3	4	5	6	7	8
676	411 430,01	2 336 694,35	411 430,29	2 336 695,37	Аналитический метод	0,07	√(0,05^2 + 0,05^2) = 0,07
677	411 424,77	2 336 685,51	411 424,22	2 336 685,31			
672	411 435,80	2 336 678,53	411 437,57	2 336 678,26			

2. Сведения о частях границ уточняемого земельного участка с кадастровым номером 49:10:070101:204

Обозначение части границ		Горизонтальное проложение (S), м	Описание прохождения части границ	Отметка о наличии земельного спора о местоположении границ земельного участка
от т.	до т.			
1	2	3	4	5
630	2401	7,66	—	—
2401	671	8,09		
671	2399	10,24		
2399	2400	6,47		
2400	670	10,56		
670	669	2,12		
669	668	15,50		
668	667	2,71		
667	666	4,86		
666	665	3,79		
665	664	13,88		
664	663	33,82		
663	1677	13,62		
1677	1681	1,03		
1681	1680	1,49		
1680	662	26,26		
662	655	11,03		
655	631	16,06		
631	630	5,10		
Вырез 1 из 1				
672	673	6,47	—	—
673	674	3,28		
674	675	4,41		
675	676	11,79		
676	677	11,75		
677	672	15,10		

3. Общие сведения об уточняемом земельном участке с кадастровым номером 49:10:070101:204

№ п/п	Наименование характеристики земельного участка	Значение характеристики
1	2	3
1	Адрес земельного участка	—
	Местоположение земельного участка (при отсутствии присвоенного адреса)	685942, Российская Федерация, Магаданская область, Ольский р-н, Тауйск с, Пионерская ул, д 3
	Дополнительные сведения о местоположении земельного участка	—
2	Площадь земельного участка ± величина погрешности определения площади (Р ± ΔР), м²	1680 ± 14
3	Формула, примененная для расчета предельной допустимой погрешности определения площади земельного участка (ΔР), м²	3,5*0,1*√(1680) = 14
4	Площадь земельного участка согласно сведениям государственного кадастра недвижимости (Ркад), м²	1 773
5	Оценка расхождения Р и Ркад (Р - Ркад), м²	93
6	Предельный минимальный и максимальный размеры земельного участка (Рмин и Рмакс), м²	Рмин = — Рмакс = —
7	Кадастровый или иной номер (обозначение) здания, сооружения, объекта незавершенного строительства, расположенного на земельном участке	—
8	Иные сведения	—

1. Сведения о характерных точках границы уточняемого земельного участка с кадастровым номером 49:10:070101:205

Зона № 2

Обозначение характерных точек границ	Существующие координаты, м		Уточненные координаты, м		Метод определения координат	Средняя квадратическая погрешность определения координат характерной точки (Mt), м	Формулы, примененные для расчета средней квадратической погрешности определения координат характерной точки (Mt), м
	X	Y	X	Y			
1	2	3	4	5	6	7	8
672	411 435,80	2 336 678,53	411 437,57	2 336 678,26	Аналитический метод	0,07	√(0,05^2 + 0,05^2) = 0,07
673	411 438,98	2 336 682,25	411 440,92	2 336 683,80			
674	411 435,76	2 336 684,73	411 438,11	2 336 685,50			

1	2	3	4	5	6	7	8
675	411 438,97	2 336 689,04	411 440,39	2 336 689,28	Аналитический метод	0,07	√(0,05^2 + 0,05^2) = 0,07
676	411 430,01	2 336 694,35	411 430,29	2 336 695,37			
677	411 424,77	2 336 685,51	411 424,22	2 336 685,31			
672	411 435,80	2 336 678,53	411 437,57	2 336 678,26			

2. Сведения о частях границ уточняемого земельного участка с кадастровым номером 49:10:070101:205

Обозначение части границ		Горизонтальное проложение (S), м	Описание прохождения части границ	Отметка о наличии земельного спора о местоположении границ земельного участка
от т.	до т.			
1	2	3	4	5
672	673	6,47	—	—
673	674	3,28		
674	675	4,41		
675	676	11,79		
676	677	11,75		
677	672	15,10		

3. Общие сведения об уточняемом земельном участке с кадастровым номером 49:10:070101:205

№ п/п	Наименование характеристики земельного участка	Значение характеристики
1	2	3
1	Адрес земельного участка	—
	Местоположение земельного участка (при отсутствии присвоенного адреса)	685942, Российская Федерация, Магаданская область, Ольский р-н, Тауйск с, Пионерская ул, д 11
	Дополнительные сведения о местоположении земельного участка	—
2	Площадь земельного участка ± величина погрешности определения площади (Р ± ΔР), м²	156 ± 4
3	Формула, примененная для расчета предельной допустимой погрешности определения площади земельного участка (ΔР), м²	3,5*0,1*√(156) = 4
4	Площадь земельного участка согласно сведениям государственного кадастра недвижимости (Ркад), м²	107
5	Оценка расхождения Р и Ркад (Р - Ркад), м²	49
6	Предельный минимальный и максимальный размеры земельного участка (Рмин и Рмакс), м²	Рмин = — Рмакс = —

1	2	3
7	Кадастровый или иной номер (обозначение) здания, сооружения, объекта незавершенного строительства, расположенного на земельном участке	49:10:070101:409
8	Иные сведения	—

1. Сведения о характерных точках границы уточняемого земельного участка с кадастровым номером 49:10:070101:206

Зона № 2

Обозначение характерных точек границ	Существующие координаты, м		Уточненные координаты, м		Метод определения координат	Средняя квадратическая погрешность определения координат характерной точки (Mt), м	Формулы, примененные для расчета средней квадратической погрешности определения координат характерной точки (Mt), м
	X	Y	X	Y			
1	2	3	4	5	6	7	8
661	411 369,05	2 336 670,68	411 371,68	2 336 669,20	Аналитический метод	0,07	√(0,05^2 + 0,05^2) = 0,07
683	411 381,72	2 336 689,57	411 381,85	2 336 688,15			
2075	411 355,90	2 336 702,01	411 355,90	2 336 702,01			
682	411 353,62	2 336 703,98	411 353,62	2 336 703,98			
681	411 345,03	2 336 688,02	411 345,03	2 336 688,02			
684	411 348,16	2 336 684,64	411 348,76	2 336 684,64			
679	411 351,82	2 336 689,76	411 351,82	2 336 689,76			
678	411 356,44	2 336 686,29	411 356,44	2 336 686,29			
656	411 353,90	2 336 678,08	411 353,90	2 336 678,08			
657	411 360,83	2 336 674,32	411 360,83	2 336 674,32			
658	411 362,81	2 336 676,64	411 362,81	2 336 676,64			
659	411 366,22	2 336 675,46	411 366,22	2 336 675,46			
660	411 364,94	2 336 673,05	411 364,94	2 336 673,05			
661	411 369,05	2 336 670,68	411 371,68	2 336 669,20			

2. Сведения о частях границ уточняемого земельного участка с кадастровым номером 49:10:070101:206

Обозначение части границ		Горизонтальное проложение (S), м	Описание прохождения части границ	Отметка о наличии земельного спора о местоположении границ земельного участка
от т.	до т.			
1	2	3	4	5
661	683	21,51	—	—

1	2	3	4	5
683	2075	29,42	—	—
2075	682	3,01		
682	681	18,12		
681	684	5,03		
684	679	5,96		
679	678	5,78		
678	656	8,59		
656	657	7,88		
657	658	3,05		
658	659	3,61		
659	660	2,73		
660	661	7,76		

3. Общие сведения об уточняемом земельном участке с кадастровым номером 49:10:070101:206

№ п/п	Наименование характеристики земельного участка	Значение характеристики
1	2	3
1	Адрес земельного участка	—
	Местоположение земельного участка (при отсутствии присвоенного адреса)	685942, Российская Федерация, Магаданская область, Ольский р-н, Тауйск с, Совхозная ул, д 19А
	Дополнительные сведения о местоположении земельного участка	—
2	Площадь земельного участка ± величина погрешности определения площади (Р ± ΔР), м²	619 ± 9
3	Формула, примененная для расчета предельной допустимой погрешности определения площади земельного участка (ΔР), м²	3,5*0,1*√(619) = 9
4	Площадь земельного участка согласно сведениям государственного кадастра недвижимости (Ркад), м²	605
5	Оценка расхождения Р и Ркад (Р - Ркад), м²	14
6	Предельный минимальный и максимальный размеры земельного участка (Рмин и Рмакс), м²	Рмин = — Рмакс = —
7	Кадастровый или иной номер (обозначение) здания, сооружения, объекта незавершенного строительства, расположенного на земельном участке	—
8	Иные сведения	—

1. Сведения о характерных точках границы уточняемого земельного участка с кадастровым номером 49:10:070101:207

Зона № 2

Обозначение характерных точек границ	Существующие координаты, м		Уточненные координаты, м		Метод определения координат	Средняя квадратическая погрешность определения координат характерной точки (Mt), м	Формулы, примененные для расчета средней квадратической погрешности определения координат характерной точки (Mt), м
	X	Y	X	Y			
1	2	3	4	5	6	7	8
652	411 349,94	2 336 672,05	411 349,94	2 336 672,05	Аналитический метод	0,07	√(0,05^2 + 0,05^2) = 0,07
656	411 353,90	2 336 678,08	411 353,90	2 336 678,08			
678	411 356,44	2 336 686,29	411 356,44	2 336 686,29			
679	411 351,82	2 336 689,76	411 351,82	2 336 689,76			
684	411 348,16	2 336 684,64	411 348,76	2 336 684,64			
651	411 344,92	2 336 675,02	411 344,92	2 336 675,02			
652	411 349,94	2 336 672,05	411 349,94	2 336 672,05			

2. Сведения о частях границ уточняемого земельного участка с кадастровым номером 49:10:070101:207

Обозначение части границ		Горизонтальное проложение (S), м	Описание прохождения части границ	Отметка о наличии земельного спора о местоположении границ земельного участка
от т.	до т.			
1	2	3	4	5
652	656	7,21	—	—
656	678	8,59		
678	679	5,78		
679	684	5,96		
684	651	10,36		
651	652	5,83		

3. Общие сведения об уточняемом земельном участке с кадастровым номером 49:10:070101:207

№ п/п	Наименование характеристики земельного участка	Значение характеристики
1	2	3

1	2	3
1	Адрес земельного участка	—
	Местоположение земельного участка (при отсутствии присвоенного адреса)	685942, Российская Федерация, Магаданская область, Ольский р-н, Тауйск с, Совхозная ул
	Дополнительные сведения о местоположении земельного участка	—
2	Площадь земельного участка ± величина погрешности определения площади (Р ± ΔР), м²	105 ± 4
3	Формула, примененная для расчета предельной допустимой погрешности определения площади земельного участка (ΔР), м²	3,5*0,1*√(105) = 4
4	Площадь земельного участка согласно сведениям государственного кадастра недвижимости (Ркад), м²	105
5	Оценка расхождения Р и Ркад (Р - Ркад), м²	0
6	Предельный минимальный и максимальный размеры земельного участка (Рмин и Рмакс), м²	Рмин = — Рмакс = —
7	Кадастровый или иной номер (обозначение) здания, сооружения, объекта незавершенного строительства, расположенного на земельном участке	—
8	Иные сведения	—

1. Сведения о характерных точках границы уточняемого земельного участка с кадастровым номером 49:10:070101:208

Зона № 2

Обозначение характерных точек границ	Существующие координаты, м		Уточненные координаты, м		Метод определения координат	Средняя квадратическая погрешность определения координат характерной точки (Mt), м	Формулы, примененные для расчета средней квадратической погрешности определения координат характерной точки (Mt), м
	X	Y	X	Y			
1	2	3	4	5	6	7	8
651	411 344,92	2 336 675,02	411 344,92	2 336 675,02	Аналитический метод	0,07	√(0,05^2 + 0,05^2) = 0,07
684	411 348,16	2 336 684,64	411 348,76	2 336 684,64			
681	411 345,03	2 336 688,02	411 345,03	2 336 688,02			
650	411 340,50	2 336 678,29	411 340,50	2 336 678,29			
651	411 344,92	2 336 675,02	411 344,92	2 336 675,02			

2. Сведения о частях границ уточняемого земельного участка с кадастровым номером 49:10:070101:208

Обозначение части границ		Горизонтальное проложение (S), м	Описание прохождения части границ	Отметка о наличии земельного спора о местоположении границ земельного участка
от т.	до т.			
1	2	3	4	5
651	684	10,36	—	—
684	681	5,03		
681	650	10,73		
650	651	5,50		

3. Общие сведения об уточняемом земельном участке с кадастровым номером 49:10:070101:208

№ п/п	Наименование характеристики земельного участка	Значение характеристики
1	2	3
1	Адрес земельного участка	—
	Местоположение земельного участка (при отсутствии присвоенного адреса)	685942, Российская Федерация, Магаданская область, Ольский р-н, Тауйск с, Совхозная ул
	Дополнительные сведения о местоположении земельного участка	—
2	Площадь земельного участка ± величина погрешности определения площади (Р ± ΔР), м²	53 ± 3
3	Формула, примененная для расчета предельной допустимой погрешности определения площади земельного участка (ΔР), м²	$3,5*0,1*\sqrt{(53)} = 3$
4	Площадь земельного участка согласно сведениям государственного кадастра недвижимости (Ркад), м²	49
5	Оценка расхождения Р и Ркад (Р - Ркад), м²	4
6	Предельный минимальный и максимальный размеры земельного участка (Рмин и Рмакс), м²	Рмин = — Рмакс = —
7	Кадастровый или иной номер (обозначение) здания, сооружения, объекта незавершенного строительства, расположенного на земельном участке	—
8	Иные сведения	—

1. Сведения о характерных точках границы уточняемого земельного участка с кадастровым номером 49:10:070101:209

Зона № 2

Обозначение характерных точек границ	Существующие координаты, м		Уточненные координаты, м		Метод определения координат	Средняя квадратическая погрешность определения координат характерной точки (Mt), м	Формулы, примененные для расчета средней квадратической погрешности определения координат характерной точки (Mt), м
	X	Y	X	Y			
1	2	3	4	5	6	7	8
685	411 280,48	2 336 650,78	411 280,62	2 336 650,65	Аналитический метод	0,07	√(0,05^2 + 0,05^2) = 0,07
686	411 308,69	2 336 634,67	411 308,69	2 336 634,67			
687	411 309,78	2 336 637,08	411 309,78	2 336 637,08			
688	411 312,19	2 336 635,49	411 312,19	2 336 635,49			
689	411 313,17	2 336 638,10	411 313,17	2 336 638,10			
690	411 310,76	2 336 639,68	411 310,52	2 336 640,73			
н119У	—	—	411 317,16	2 336 653,94			
692	411 319,03	2 336 658,64	411 321,57	2 336 659,20			
693	411 328,90	2 336 677,61	411 331,98	2 336 678,10			
695	411 303,80	2 336 693,24	411 305,48	2 336 694,35			
723	411 299,04	2 336 687,10	411 299,54	2 336 687,11			
697	411 288,20	2 336 663,63	411 288,34	2 336 663,83			
685	411 280,48	2 336 650,78	411 280,62	2 336 650,65			

2. Сведения о частях границ уточняемого земельного участка с кадастровым номером 49:10:070101:209

Обозначение части границ		Горизонтальное проложение (S), м	Описание прохождения части границ	Отметка о наличии земельного спора о местоположении границ земельного участка
от т.	до т.			
1	2	3	4	5
685	686	32,30	—	—
686	687	2,65		
687	688	2,89		
688	689	2,79		
689	690	3,73		
690	н119У	14,78		
н119У	692	6,86		

1	2	3	4	5
692	693	21,58	—	—
693	695	31,09		
695	723	9,36		
723	697	25,83		
697	685	15,27		

3. Общие сведения об уточняемом земельном участке с кадастровым номером 49:10:070101:209

№ п/п	Наименование характеристики земельного участка	Значение характеристики
1	2	3
1	Адрес земельного участка	—
	Местоположение земельного участка (при отсутствии присвоенного адреса)	685942, Российская Федерация, Магаданская область, Ольский р-н, Тауйск с, Первомайская ул, д 6
	Дополнительные сведения о местоположении земельного участка	—
2	Площадь земельного участка ± величина погрешности определения площади (Р ± ΔР), м²	1577 ± 14
3	Формула, примененная для расчета предельной допустимой погрешности определения площади земельного участка (ΔР), м²	3,5*0,1*√(1577) = 14
4	Площадь земельного участка согласно сведениям государственного кадастра недвижимости (Ркад), м²	1 481
5	Оценка расхождения Р и Ркад (Р - Ркад), м²	96
6	Предельный минимальный и максимальный размеры земельного участка (Рмин и Рмакс), м²	Рмин = — Рмакс = —
7	Кадастровый или иной номер (обозначение) здания, сооружения, объекта незавершенного строительства, расположенного на земельном участке	—
8	Иные сведения	—

1. Сведения о характерных точках границы уточняемого земельного участка с кадастровым номером 49:10:070101:21

Зона № 2

Обозначение характерных точек границ	Существующие координаты, м		Уточненные координаты, м		Метод определения координат	Средняя квадратическая погрешность определения координат характерной точки (Mt), м	Формулы, примененные для расчета средней квадратической погрешности определения координат характерной точки (Mt), м
	X	Y	X	Y			
1	2	3	4	5	6	7	8
627	411 346,15	2 336 953,65	411 346,15	2 336 953,65	Аналитический метод	0,07	√(0,05^2 + 0,05^2) = 0,07
698	411 335,82	2 336 959,40	411 335,82	2 336 959,40			
699	411 333,54	2 336 955,86	411 333,54	2 336 955,86			
925	411 314,54	2 336 923,42	411 315,64	2 336 924,09			
628	411 325,98	2 336 917,26	411 326,39	2 336 917,99			
627	411 346,15	2 336 953,65	411 346,15	2 336 953,65			

2. Сведения о частях границ уточняемого земельного участка с кадастровым номером 49:10:070101:21

Обозначение части границ		Горизонтальное проложение (S), м	Описание прохождения части границ	Отметка о наличии земельного спора о местоположении границ земельного участка
от т.	до т.			
1	2	3	4	5
627	698	11,82	—	—
698	699	4,21		
699	925	36,47		
925	628	12,36		
628	627	40,77		

3. Общие сведения об уточняемом земельном участке с кадастровым номером 49:10:070101:21

№ п/п	Наименование характеристики земельного участка	Значение характеристики
1	2	3
1	Адрес земельного участка	—
	Местоположение земельного участка (при отсутствии присвоенного адреса)	685942, Российская Федерация, Магаданская область, Ольский р-н, Тауйск с, Янская ул, д 11
	Дополнительные сведения о местоположении земельного участка	—

1	2	3
2	Площадь земельного участка ± величина погрешности определения площади (Р ± ΔР), м²	497 ± 8
3	Формула, примененная для расчета предельной допустимой погрешности определения площади земельного участка (ΔР), м²	3,5*0,1*√(497) = 8
4	Площадь земельного участка согласно сведениям государственного кадастра недвижимости (Ркад), м²	525
5	Оценка расхождения Р и Ркад (Р - Ркад), м²	28
6	Предельный минимальный и максимальный размеры земельного участка (Рмин и Рмакс), м²	Рмин = — Рмакс = —
7	Кадастровый или иной номер (обозначение) здания, сооружения, объекта незавершенного строительства, расположенного на земельном участке	—
8	Иные сведения	—

1. Сведения о характерных точках границы уточняемого земельного участка с кадастровым номером 49:10:070101:210

Зона № 2

Обозначение характерных точек границ	Существующие координаты, м		Уточненные координаты, м		Метод определения координат	Средняя квадратическая погрешность определения координат характерной точки (Mt), м	Формулы, примененные для расчета средней квадратической погрешности определения координат характерной точки (Mt), м
	X	Y	X	Y			
1	2	3	4	5	6	7	8
693	411 328,90	2 336 677,61	411 331,98	2 336 678,10	Аналитический метод	0,07	√(0,05^2 + 0,05^2) = 0,07
714	411 334,53	2 336 688,35	411 336,35	2 336 686,75			
713	411 328,41	2 336 691,80	411 328,64	2 336 691,65			
712	411 324,55	2 336 685,98	411 325,25	2 336 685,64			
3954	411 318,89	2 336 689,23	411 318,52	2 336 689,44			
710	411 322,38	2 336 695,76	411 323,19	2 336 697,58			
709	411 294,86	2 336 713,28	411 288,54	2 336 719,22			
706	411 282,10	2 336 706,89	411 282,10	2 336 706,89			
705	411 280,20	2 336 707,88	411 278,23	2 336 709,39			
704	411 278,11	2 336 705,46	411 275,79	2 336 705,73			

1	2	3	4	5	6	7	8
703	411 280,12	2 336 704,08	411 280,12	2 336 704,08	Аналитический метод	0,07	√(0,05^2 + 0,05^2) = 0,07
702	411 277,16	2 336 698,86	411 277,16	2 336 698,86			
701	411 283,38	2 336 695,90	411 283,38	2 336 695,90			
723	411 299,04	2 336 687,10	411 299,54	2 336 687,11			
695	411 303,80	2 336 693,24	411 305,48	2 336 694,35			
693	411 328,90	2 336 677,61	411 331,98	2 336 678,10			

2. Сведения о частях границ уточняемого земельного участка с кадастровым номером 49:10:070101:210

Обозначение части границ		Горизонтальное проложение (S), м	Описание прохождения части границ	Отметка о наличии земельного спора о местоположении границ земельного участка
от т.	до т.			
1	2	3	4	5
693	714	9,69	—	—
714	713	9,14		
713	712	6,90		
712	3954	7,73		
3954	710	9,38		
710	709	40,85		
709	706	13,91		
706	705	4,61		
705	704	4,40		
704	703	4,63		
703	702	6,00		
702	701	6,89		
701	723	18,40		
723	695	9,36		
695	693	31,09		

3. Общие сведения об уточняемом земельном участке с кадастровым номером 49:10:070101:210

№ п/п	Наименование характеристики земельного участка	Значение характеристики
1	2	3
1	Адрес земельного участка	—
	Местоположение земельного участка (при отсутствии присвоенного адреса)	685942, Российская Федерация, Магаданская область, Ольский р-н, Тауйск с, Совхозная ул, д 26
	Дополнительные сведения о местоположении земельного участка	—

1	2	3
2	Площадь земельного участка ± величина погрешности определения площади (Р ± ΔР), м²	883 ± 10
3	Формула, примененная для расчета предельной допустимой погрешности определения площади земельного участка (ΔР), м²	3,5*0,1*√(883) = 10
4	Площадь земельного участка согласно сведениям государственного кадастра недвижимости (Ркад), м²	786
5	Оценка расхождения Р и Ркад (Р - Ркад), м²	97
6	Предельный минимальный и максимальный размеры земельного участка (Рмин и Рмакс), м²	Рмин = — Рмакс = —
7	Кадастровый или иной номер (обозначение) здания, сооружения, объекта незавершенного строительства, расположенного на земельном участке	—
8	Иные сведения	—

1. Сведения о характерных точках границы уточняемого земельного участка с кадастровым номером 49:10:070101:211

Зона № 2

Обозначение характерных точек границ	Существующие координаты, м		Уточненные координаты, м		Метод определения координат	Средняя квадратическая погрешность определения координат характерной точки (Mt), м	Формулы, примененные для расчета средней квадратической погрешности определения координат характерной точки (Mt), м
	X	Y	X	Y			
1	2	3	4	5	6	7	8
н40У	—	—	411 260,22	2 336 662,24	Аналитический метод	0,07	√(0,05^2 + 0,05^2) = 0,07
н39У	—	—	411 263,59	2 336 668,33			
717	411 260,35	2 336 670,54	411 259,74	2 336 670,92			
1713	411 262,45	2 336 674,50	411 261,91	2 336 674,93			
н38У	—	—	411 260,46	2 336 675,68			
1711	411 262,27	2 336 679,08	411 262,27	2 336 679,08			
719	411 255,36	2 336 682,91	411 255,33	2 336 683,49			
720	411 247,95	2 336 669,86	411 246,63	2 336 667,50			
н41У	—	—	411 258,48	2 336 659,01			
н40У	—	—	411 260,22	2 336 662,24			

2. Сведения о частях границ уточняемого земельного участка с кадастровым номером 49:10:070101:211

Обозначение части границ		Горизонтальное проложение (S), м	Описание прохождения части границ	Отметка о наличии земельного спора о местоположении границ земельного участка
от т.	до т.			
1	2	3	4	5
н40У	н39У	6,96	—	—
н39У	717	4,64		
717	1713	4,56		
1713	н38У	1,63		
н38У	1711	3,85		
1711	719	8,22		
719	720	18,20		
720	н41У	14,58		
н41У	н40У	3,67		

3. Общие сведения об уточняемом земельном участке с кадастровым номером 49:10:070101:211

№ п/п	Наименование характеристики земельного участка	Значение характеристики
1	2	3
1	Адрес земельного участка	—
	Местоположение земельного участка (при отсутствии присвоенного адреса)	685942, Российская Федерация, Магаданская область, Ольский р-н, Тауйск с, Первомайская ул, д 8
	Дополнительные сведения о местоположении земельного участка	—
2	Площадь земельного участка ± величина погрешности определения площади (Р ± ΔР), м²	225 ± 5
3	Формула, примененная для расчета предельной допустимой погрешности определения площади земельного участка (ΔР), м²	3,5*0,1*√(225) = 5
4	Площадь земельного участка согласно сведениям государственного кадастра недвижимости (Ркад), м²	192
5	Оценка расхождения Р и Ркад (Р - Ркад), м²	33
6	Предельный минимальный и максимальный размеры земельного участка (Рмин и Рмакс), м²	Рмин = — Рмакс = —
7	Кадастровый или иной номер (обозначение) здания, сооружения, объекта незавершенного строительства, расположенного на земельном участке	—
8	Иные сведения	—

1. Сведения о характерных точках границы уточняемого земельного участка с кадастровым номером 49:10:070101:212

Зона № 2

Обозначение характерных точек границ	Существующие координаты, м		Уточненные координаты, м		Метод определения координат	Средняя квадратическая погрешность определения координат характерной точки (Mt), м	Формулы, примененные для расчета средней квадратической погрешности определения координат характерной точки (Mt), м
	X	Y	X	Y			
1	2	3	4	5	6	7	8
1710	411 264,33	2 336 677,62	411 264,05	2 336 678,22	Аналитический метод	0,07	√(0,05^2 + 0,05^2) = 0,07
726	411 266,18	2 336 679,78	411 266,16	2 336 681,35			
725	411 273,02	2 336 675,23	411 274,49	2 336 675,93			
724	411 271,14	2 336 671,82	411 271,54	2 336 671,71			
697	411 288,20	2 336 663,63	411 288,34	2 336 663,83			
723	411 299,04	2 336 687,10	411 299,54	2 336 687,11			
701	411 283,38	2 336 695,90	411 283,38	2 336 695,90			
702	411 277,16	2 336 698,86	411 277,16	2 336 698,86			
703	411 280,12	2 336 704,08	411 280,12	2 336 704,08			
704	411 278,11	2 336 705,46	411 275,79	2 336 705,73			
721	411 266,77	2 336 696,79	411 266,77	2 336 696,79			
719	411 255,36	2 336 682,91	411 255,33	2 336 683,49			
1711	411 262,27	2 336 679,08	411 262,27	2 336 679,08			
1710	411 264,33	2 336 677,62	411 264,05	2 336 678,22			

2. Сведения о частях границ уточняемого земельного участка с кадастровым номером 49:10:070101:212

Обозначение части границ		Горизонтальное проложение (S), м	Описание прохождения части границ	Отметка о наличии земельного спора о местоположении границ земельного участка
от т.	до т.			
1	2	3	4	5
1710	726	3,77	—	—
726	725	9,94		
725	724	5,15		
724	697	18,56		
697	723	25,83		
723	701	18,40		

1	2	3	4	5
701	702	6,89	—	—
702	703	6,00		
703	704	4,63		
704	721	12,70		
721	719	17,54		
719	1711	8,22		
1711	1710	1,98		

3. Общие сведения об уточняемом земельном участке с кадастровым номером 49:10:070101:212

№ п/п	Наименование характеристики земельного участка	Значение характеристики
1	2	3
1	Адрес земельного участка	—
	Местоположение земельного участка (при отсутствии присвоенного адреса)	685942, Российская Федерация, Магаданская область, Ольский р-н, Тауйск с, Пионерская ул, д 7
	Дополнительные сведения о местоположении земельного участка	—
2	Площадь земельного участка ± величина погрешности определения площади (Р ± ΔР), м²	889 ± 10
3	Формула, примененная для расчета предельной допустимой погрешности определения площади земельного участка (ΔР), м²	3,5*0,1*√(889) = 10
4	Площадь земельного участка согласно сведениям государственного кадастра недвижимости (Ркад), м²	803
5	Оценка расхождения Р и Ркад (Р - Ркад), м²	86
6	Предельный минимальный и максимальный размеры земельного участка (Рмин и Рмакс), м²	Рмин = — Рмакс = —
7	Кадастровый или иной номер (обозначение) здания, сооружения, объекта незавершенного строительства, расположенного на земельном участке	49:10:070101:579
8	Иные сведения	—

1. Сведения о характерных точках границы уточняемого земельного участка с кадастровым номером 49:10:070101:213

Зона № 2

Обозначение характерных точек границ	Существующие координаты, м		Уточненные координаты, м		Метод определения координат	Средняя квадратическая погрешность определения координат характерной точки (Mt), м	Формулы, примененные для расчета средней квадратической погрешности определения координат характерной точки (Mt), м
	X	Y	X	Y			
1	2	3	4	5	6	7	8
713	411 328,41	2 336 691,80	411 328,64	2 336 691,65	Аналитический метод	0,07	√(0,05^2 + 0,05^2) = 0,07
728	411 332,46	2 336 698,23	411 332,71	2 336 698,86			
727	411 326,14	2 336 701,89	411 325,99	2 336 702,46			
710	411 322,38	2 336 695,76	411 323,19	2 336 697,58			
3954	411 318,89	2 336 689,23	411 318,52	2 336 689,44			
712	411 324,55	2 336 685,98	411 325,25	2 336 685,64			
713	411 328,41	2 336 691,80	411 328,64	2 336 691,65			

2. Сведения о частях границ уточняемого земельного участка с кадастровым номером 49:10:070101:213

Обозначение части границ		Горизонтальное проложение (S), м	Описание прохождения части границ	Отметка о наличии земельного спора о местоположении границ земельного участка
от т.	до т.			
1	2	3	4	5
713	728	8,28	—	—
728	727	7,62		
727	710	5,63		
710	3954	9,38		
3954	712	7,73		
712	713	6,90		

3. Общие сведения об уточняемом земельном участке с кадастровым номером 49:10:070101:213

№ п/п	Наименование характеристики земельного участка	Значение характеристики
1	2	3

1	2	3
1	Адрес земельного участка	—
	Местоположение земельного участка (при отсутствии присвоенного адреса)	685942, Российская Федерация, Магаданская область, Ольский р-н, Тауйск с, Совхозная ул, д 26
	Дополнительные сведения о местоположении земельного участка	—
2	Площадь земельного участка ± величина погрешности определения площади (Р ± ΔР), м²	116 ± 4
3	Формула, примененная для расчета предельной допустимой погрешности определения площади земельного участка (ΔР), м²	3,5*0,1*√(116) = 4
4	Площадь земельного участка согласно сведениям государственного кадастра недвижимости (Ркад), м²	105
5	Оценка расхождения Р и Ркад (Р - Ркад), м²	11
6	Предельный минимальный и максимальный размеры земельного участка (Рмин и Рмакс), м²	Рмин = — Рмакс = —
7	Кадастровый или иной номер (обозначение) здания, сооружения, объекта незавершенного строительства, расположенного на земельном участке	—
8	Иные сведения	—

1. Сведения о характерных точках границы уточняемого земельного участка с кадастровым номером 49:10:070101:214

Зона № 2

Обозначение характерных точек границ	Существующие координаты, м		Уточненные координаты, м		Метод определения координат	Средняя квадратическая погрешность определения координат характерной точки (Mt), м	Формулы, примененные для расчета средней квадратической погрешности определения координат характерной точки (Mt), м
	X	Y	X	Y			
1	2	3	4	5	6	7	8
714	411 334,53	2 336 688,35	411 336,35	2 336 686,75	Аналитический метод	0,07	√(0,05^2 + 0,05^2) = 0,07
н120У	—	—	411 343,38	2 336 698,87			
737	411 340,55	2 336 700,29	411 340,55	2 336 700,29			
736	411 319,07	2 336 712,24	411 319,07	2 336 712,24			
735	411 324,00	2 336 721,88	411 324,00	2 336 721,88			
734	411 321,49	2 336 723,96	411 321,49	2 336 723,96			

1	2	3	4	5	6	7	8
733	411 300,31	2 336 735,72	411 300,31	2 336 735,72	Аналитический метод	0,07	√(0,05^2 + 0,05^2) = 0,07
732	411 296,36	2 336 727,49	411 295,33	2 336 729,29			
731	411 293,36	2 336 728,27	411 293,36	2 336 728,27			
730	411 290,99	2 336 723,75	411 290,99	2 336 723,75			
709	411 294,86	2 336 713,28	411 288,54	2 336 719,22			
710	411 322,38	2 336 695,76	411 323,19	2 336 697,58			
727	411 326,14	2 336 701,89	411 325,99	2 336 702,46			
728	411 332,46	2 336 698,23	411 332,71	2 336 698,86			
713	411 328,41	2 336 691,80	411 328,64	2 336 691,65			
714	411 334,53	2 336 688,35	411 336,35	2 336 686,75			

2. Сведения о частях границ уточняемого земельного участка с кадастровым номером 49:10:070101:214

Обозначение части границ		Горизонтальное проложение (S), м	Описание прохождения части границ	Отметка о наличии земельного спора о местоположении границ земельного участка
от т.	до т.			
1	2	3	4	5
714	н120У	14,01	—	—
н120У	737	3,17		
737	736	24,58		
736	735	10,83		
735	734	3,26		
734	733	24,23		
733	732	8,13		
732	731	2,22		
731	730	5,10		
730	709	5,15		
709	710	40,85		
710	727	5,63		
727	728	7,62		
728	713	8,28		
713	714	9,14		

3. Общие сведения об уточняемом земельном участке с кадастровым номером 49:10:070101:214

№ п/п	Наименование характеристики земельного участка	Значение характеристики
1	2	3

1	2	3
1	Адрес земельного участка	—
	Местоположение земельного участка (при отсутствии присвоенного адреса)	685942, Российская Федерация, Магаданская область, Ольский р-н, Тауйск с, Совхозная ул, д 26
	Дополнительные сведения о местоположении земельного участка	—
2	Площадь земельного участка ± величина погрешности определения площади (Р ± ΔР), м²	891 ± 10
3	Формула, примененная для расчета предельной допустимой погрешности определения площади земельного участка (ΔР), м²	3,5*0,1*√(891) = 10
4	Площадь земельного участка согласно сведениям государственного кадастра недвижимости (Ркад), м²	866
5	Оценка расхождения Р и Ркад (Р - Ркад), м²	25
6	Предельный минимальный и максимальный размеры земельного участка (Рмин и Рмакс), м²	Рмин = — Рмакс = —
7	Кадастровый или иной номер (обозначение) здания, сооружения, объекта незавершенного строительства, расположенного на земельном участке	—
8	Иные сведения	—

1. Сведения о характерных точках границы уточняемого земельного участка с кадастровым номером 49:10:070101:215

Зона № 2

Обозначение характерных точек границ	Существующие координаты, м		Уточненные координаты, м		Метод определения координат	Средняя квадратическая погрешность определения координат характерной точки (Mt), м	Формулы, примененные для расчета средней квадратической погрешности определения координат характерной точки (Mt), м
	X	Y	X	Y			
1	2	3	4	5	6	7	8
737	411 340,55	2 336 700,29	411 340,55	2 336 700,29	Аналитический метод	0,07	√(0,05^2 + 0,05^2) = 0,07
739	411 360,90	2 336 737,83	411 361,32	2 336 739,41			
738	411 337,20	2 336 751,77	411 338,21	2 336 753,81			
734	411 321,49	2 336 723,96	411 321,49	2 336 723,96			
735	411 324,00	2 336 721,88	411 324,00	2 336 721,88			
736	411 319,07	2 336 712,24	411 319,07	2 336 712,24			

1	2	3	4	5	6	7	8
737	411 340,55	2 336 700,29	411 340,55	2 336 700,29	Аналитический метод	0,07	√(0,05^2 + 0,05^2) = 0,07

2. Сведения о частях границ уточняемого земельного участка с кадастровым номером 49:10:070101:215

Обозначение части границ		Горизонтальное проложение (S), м	Описание прохождения части границ	Отметка о наличии земельного спора о местоположении границ земельного участка
от т.	до т.			
1	2	3	4	5
737	739	44,29	—	—
739	738	27,23		
738	734	34,21		
734	735	3,26		
735	736	10,83		
736	737	24,58		

3. Общие сведения об уточняемом земельном участке с кадастровым номером 49:10:070101:215

№ п/п	Наименование характеристики земельного участка	Значение характеристики
1	2	3
1	Адрес земельного участка	—
	Местоположение земельного участка (при отсутствии присвоенного адреса)	685942, Российская Федерация, Магаданская область, Ольский р-н, Тауйск с, Пионерская ул, д 9
	Дополнительные сведения о местоположении земельного участка	—
2	Площадь земельного участка ± величина погрешности определения площади (Р ± ΔР), м²	1207 ± 12
3	Формула, примененная для расчета предельной допустимой погрешности определения площади земельного участка (ΔР), м²	3,5*0,1*√(1207) = 12
4	Площадь земельного участка согласно сведениям государственного кадастра недвижимости (Ркад), м²	1 161
5	Оценка расхождения Р и Ркад (Р - Ркад), м²	46
6	Предельный минимальный и максимальный размеры земельного участка (Рмин и Рмакс), м²	Рмин = — Рмакс = —
7	Кадастровый или иной номер (обозначение) здания, сооружения, объекта незавершенного строительства, расположенного на земельном участке	49:10:070101:420
8	Иные сведения	—

1. Сведения о характерных точках границы уточняемого земельного участка с кадастровым номером 49:10:070101:216

Зона № 2

Обозначение характерных точек границ	Существующие координаты, м		Уточненные координаты, м		Метод определения координат	Средняя квадратическая погрешность определения координат характерной точки (Mt), м	Формулы, примененные для расчета средней квадратической погрешности определения координат характерной точки (Mt), м
	X	Y	X	Y			
1	2	3	4	5	6	7	8
734	411 321,49	2 336 723,96	411 321,49	2 336 723,96	Аналитический метод	0,07	√(0,05^2 + 0,05^2) = 0,07
738	411 337,20	2 336 751,77	411 338,21	2 336 753,81			
742	411 308,69	2 336 768,08	411 308,95	2 336 769,91			
741	411 300,06	2 336 756,62	411 300,06	2 336 756,62			
740	411 292,67	2 336 740,56	411 291,61	2 336 740,95			
2531	411 300,55	2 336 737,70	411 300,55	2 336 737,70			
733	411 300,31	2 336 735,72	411 300,31	2 336 735,72			
734	411 321,49	2 336 723,96	411 321,49	2 336 723,96			

2. Сведения о частях границ уточняемого земельного участка с кадастровым номером 49:10:070101:216

Обозначение части границ		Горизонтальное проложение (S), м	Описание прохождения части границ	Отметка о наличии земельного спора о местоположении границ земельного участка
от т.	до т.			
1	2	3	4	5
734	738	34,21	—	—
738	742	33,40		
742	741	15,99		
741	740	17,80		
740	2531	9,51		
2531	733	1,99		
733	734	24,23		

3. Общие сведения об уточняемом земельном участке с кадастровым номером 49:10:070101:216

№ п/п	Наименование характеристики земельного участка	Значение характеристики
1	2	3

1	2	3
1	Адрес земельного участка	—
	Местоположение земельного участка (при отсутствии присвоенного адреса)	685942, Российская Федерация, Магаданская область, Ольский р-н, Тауйск с, Пионерская ул, д 11
	Дополнительные сведения о местоположении земельного участка	—
2	Площадь земельного участка ± величина погрешности определения площади (Р ± ΔР), м²	1160 ± 12
3	Формула, примененная для расчета предельной допустимой погрешности определения площади земельного участка (ΔР), м²	3,5*0,1*√(1160) = 12
4	Площадь земельного участка согласно сведениям государственного кадастра недвижимости (Ркад), м²	1 100
5	Оценка расхождения Р и Ркад (Р - Ркад), м²	60
6	Предельный минимальный и максимальный размеры земельного участка (Рмин и Рмакс), м²	Рмин = — Рмакс = —
7	Кадастровый или иной номер (обозначение) здания, сооружения, объекта незавершенного строительства, расположенного на земельном участке	49:10:070101:409
8	Иные сведения	—

1. Сведения о характерных точках границы уточняемого земельного участка с кадастровым номером 49:10:070101:217

Зона № 2

Обозначение характерных точек границ	Существующие координаты, м		Уточненные координаты, м		Метод определения координат	Средняя квадратическая погрешность определения координат характерной точки (Mt), м	Формулы, примененные для расчета средней квадратической погрешности определения координат характерной точки (Mt), м
	X	Y	X	Y			
1	2	3	4	5	6	7	8
745	411 266,05	2 336 714,28	411 266,41	2 336 716,53	Аналитический метод	0,07	√(0,05^2 + 0,05^2) = 0,07
746	411 276,33	2 336 731,85	411 276,33	2 336 731,85			
747	411 272,12	2 336 733,62	411 272,12	2 336 733,62			
748	411 270,04	2 336 729,91	411 270,04	2 336 729,91			
749	411 265,93	2 336 732,18	411 265,43	2 336 732,45			
750	411 262,96	2 336 727,96	411 262,96	2 336 727,96			

1	2	3	4	5	6	7	8
751	411 257,74	2 336 730,83	411 256,25	2 336 731,65	Аналитический метод	0,07	√(0,05^2 + 0,05^2) = 0,07
752	411 259,71	2 336 735,54	411 259,10	2 336 736,84			
753	411 255,88	2 336 738,82	411 255,88	2 336 738,82			
754	411 262,71	2 336 749,76	411 262,71	2 336 749,76			
755	411 254,77	2 336 755,11	411 254,77	2 336 755,11			
756	411 244,97	2 336 740,24	411 245,19	2 336 741,37			
н49У	—	—	411 240,63	2 336 734,83			
1791	411 265,53	2 336 717,20	411 265,53	2 336 717,20			
745	411 266,05	2 336 714,28	411 266,41	2 336 716,53			

2. Сведения о частях границ уточняемого земельного участка с кадастровым номером 49:10:070101:217

Обозначение части границ		Горизонтальное проложение (S), м	Описание прохождения части границ	Отметка о наличии земельного спора о местоположении границ земельного участка
от т.	до т.			
1	2	3	4	5
745	746	18,25	—	—
746	747	4,57		
747	748	4,25		
748	749	5,26		
749	750	5,12		
750	751	7,66		
751	752	5,92		
752	753	3,78		
753	754	12,90		
754	755	9,57		
755	756	16,75		
756	н49У	7,97		
н49У	1791	30,51		
1791	745	1,11		

3. Общие сведения об уточняемом земельном участке с кадастровым номером 49:10:070101:217

№ п/п	Наименование характеристики земельного участка	Значение характеристики
1	2	3

1	2	3
1	Адрес земельного участка	—
	Местоположение земельного участка (при отсутствии присвоенного адреса)	Российская Федерация, Магаданская область, Ольский р-н, Тауйск с, Советская ул, д 13
	Дополнительные сведения о местоположении земельного участка	—
2	Площадь земельного участка ± величина погрешности определения площади (Р ± ΔР), м²	494 ± 8
3	Формула, примененная для расчета предельной допустимой погрешности определения площади земельного участка (ΔР), м²	3,5*0,1*√(494) = 8
4	Площадь земельного участка согласно сведениям государственного кадастра недвижимости (Ркад), м²	540
5	Оценка расхождения Р и Ркад (Р - Ркад), м²	46
6	Предельный минимальный и максимальный размеры земельного участка (Рмин и Рмакс), м²	Рмин = — Рмакс = —
7	Кадастровый или иной номер (обозначение) здания, сооружения, объекта незавершенного строительства, расположенного на земельном участке	—
8	Иные сведения	—

1. Сведения о характерных точках границы уточняемого земельного участка с кадастровым номером 49:10:070101:218

Зона № 2

Обозначение характерных точек границ	Существующие координаты, м		Уточненные координаты, м		Метод определения координат	Средняя квадратическая погрешность определения координат характерной точки (Mt), м	Формулы, примененные для расчета средней квадратической погрешности определения координат характерной точки (Mt), м
	X	Y	X	Y			
1	2	3	4	5	6	7	8
746	411 276,33	2 336 731,85	411 276,33	2 336 731,85	Аналитический метод	0,07	√(0,05^2 + 0,05^2) = 0,07
764	411 289,49	2 336 753,34	411 289,49	2 336 753,34			
187	411 288,43	2 336 753,39	411 288,67	2 336 753,77			
763	411 269,20	2 336 765,21	411 268,63	2 336 764,33			
762	411 265,74	2 336 759,88	411 265,74	2 336 759,88			
761	411 261,32	2 336 762,35	411 259,35	2 336 763,29			

1	2	3	4	5	6	7	8
755	411 254,77	2 336 755,11	411 254,77	2 336 755,11	Аналитический метод	0,07	√(0,05^2 + 0,05^2) = 0,07
754	411 262,71	2 336 749,76	411 262,71	2 336 749,76			
753	411 255,88	2 336 738,82	411 255,88	2 336 738,82			
752	411 259,71	2 336 735,54	411 259,10	2 336 736,84			
760	411 264,16	2 336 741,87	411 262,92	2 336 743,80			
759	411 269,19	2 336 738,40	411 269,64	2 336 740,11			
749	411 265,93	2 336 732,18	411 265,43	2 336 732,45			
748	411 270,04	2 336 729,91	411 270,04	2 336 729,91			
747	411 272,12	2 336 733,62	411 272,12	2 336 733,62			
746	411 276,33	2 336 731,85	411 276,33	2 336 731,85			

2. Сведения о частях границ уточняемого земельного участка с кадастровым номером 49:10:070101:218

Обозначение части границ		Горизонтальное проложение (S), м	Описание прохождения части границ	Отметка о наличии земельного спора о местоположении границ земельного участка
от т.	до т.			
1	2	3	4	5
746	764	25,20	—	—
764	187	0,93		
187	763	22,65		
763	762	5,31		
762	761	7,24		
761	755	9,37		
755	754	9,57		
754	753	12,90		
753	752	3,78		
752	760	7,94		
760	759	7,67		
759	749	8,74		
749	748	5,26		
748	747	4,25		
747	746	4,57		

3. Общие сведения об уточняемом земельном участке с кадастровым номером 49:10:070101:218

№ п/п	Наименование характеристики земельного участка	Значение характеристики
1	2	3

1	2	3
1	Адрес земельного участка	—
	Местоположение земельного участка (при отсутствии присвоенного адреса)	685942, Российская Федерация, Магаданская область, Ольский р-н, Тауйск с, Пионерская ул, д 13А
	Дополнительные сведения о местоположении земельного участка	—
2	Площадь земельного участка ± величина погрешности определения площади (Р ± ΔР), м²	644 ± 9
3	Формула, примененная для расчета предельной допустимой погрешности определения площади земельного участка (ΔР), м²	3,5*0,1*√(644) = 9
4	Площадь земельного участка согласно сведениям государственного кадастра недвижимости (Ркад), м²	666
5	Оценка расхождения Р и Ркад (Р - Ркад), м²	22
6	Предельный минимальный и максимальный размеры земельного участка (Рмин и Рмакс), м²	Рмин = — Рмакс = —
7	Кадастровый или иной номер (обозначение) здания, сооружения, объекта незавершенного строительства, расположенного на земельном участке	—
8	Иные сведения	—

1. Сведения о характерных точках границы уточняемого земельного участка с кадастровым номером 49:10:070101:219

Зона № 2

Обозначение характерных точек границ	Существующие координаты, м		Уточненные координаты, м		Метод определения координат	Средняя квадратическая погрешность определения координат характерной точки (Mt), м	Формулы, примененные для расчета средней квадратической погрешности определения координат характерной точки (Mt), м
	X	Y	X	Y			
1	2	3	4	5	6	7	8
749	411 265,93	2 336 732,18	411 265,43	2 336 732,45	Аналитический метод	0,07	√(0,05^2 + 0,05^2) = 0,07
759	411 269,19	2 336 738,40	411 269,64	2 336 740,11			
760	411 264,16	2 336 741,87	411 262,92	2 336 743,80			
752	411 259,71	2 336 735,54	411 259,10	2 336 736,84			
751	411 257,74	2 336 730,83	411 256,25	2 336 731,65			
750	411 262,96	2 336 727,96	411 262,96	2 336 727,96			

1	2	3	4	5	6	7	8
749	411 265,93	2 336 732,18	411 265,43	2 336 732,45	Аналитический метод	0,07	√(0,05^2 + 0,05^2) = 0,07

2. Сведения о частях границ уточняемого земельного участка с кадастровым номером 49:10:070101:219

Обозначение части границ		Горизонтальное проложение (S), м	Описание прохождения части границ	Отметка о наличии земельного спора о местоположении границ земельного участка
от т.	до т.			
1	2	3	4	5
749	759	8,74	—	—
759	760	7,67		
760	752	7,94		
752	751	5,92		
751	750	7,66		
750	749	5,12		

3. Общие сведения об уточняемом земельном участке с кадастровым номером 49:10:070101:219

№ п/п	Наименование характеристики земельного участка	Значение характеристики
1	2	3
1	Адрес земельного участка	—
	Местоположение земельного участка (при отсутствии присвоенного адреса)	685942, Российская Федерация, Магаданская область, Ольский р-н, Тауйск с, Первомайская ул, д 13а
	Дополнительные сведения о местоположении земельного участка	—
2	Площадь земельного участка ± величина погрешности определения площади (Р ± ΔР), м²	106 ± 4
3	Формула, примененная для расчета предельной допустимой погрешности определения площади земельного участка (ΔР), м²	3,5*0,1*√(106) = 4
4	Площадь земельного участка согласно сведениям государственного кадастра недвижимости (Ркад), м²	82
5	Оценка расхождения Р и Ркад (Р - Ркад), м²	24
6	Предельный минимальный и максимальный размеры земельного участка (Рмин и Рмакс), м²	Рмин = — Рмакс = —
7	Кадастровый или иной номер (обозначение) здания, сооружения, объекта незавершенного строительства, расположенного на земельном участке	—
8	Иные сведения	—

1. Сведения о характерных точках границы уточняемого земельного участка с кадастровым номером 49:10:070101:22

Зона № 2

Обозначение характерных точек границ	Существующие координаты, м		Уточненные координаты, м		Метод определения координат	Средняя квадратическая погрешность определения координат характерной точки (Mt), м	Формулы, примененные для расчета средней квадратической погрешности определения координат характерной точки (Mt), м
	X	Y	X	Y			
1	2	3	4	5	6	7	8
н17У	—	—	411 067,24	2 336 839,71	Аналитический метод	0,07	√(0,05^2 + 0,05^2) = 0,07
н18У	—	—	411 063,69	2 336 841,30			
н19У	—	—	411 057,09	2 336 845,33			
н20У	—	—	411 057,69	2 336 846,35			
н21У	—	—	411 052,16	2 336 849,40			
1786	411 053,64	2 336 851,72	411 054,20	2 336 853,05			
1075	411 049,08	2 336 855,22	411 046,29	2 336 856,93			
1063	411 039,20	2 336 837,75	411 035,45	2 336 836,69			
771	411 041,96	2 336 834,71	411 041,13	2 336 833,35			
772	411 042,12	2 336 832,40	411 042,47	2 336 832,90			
773	411 052,04	2 336 826,52	411 052,09	2 336 828,54			
774	411 060,43	2 336 828,32	411 059,43	2 336 829,12			
н17У	—	—	411 067,24	2 336 839,71			

2. Сведения о частях границ уточняемого земельного участка с кадастровым номером 49:10:070101:22

Обозначение части границ		Горизонтальное проложение (S), м	Описание прохождения части границ	Отметка о наличии земельного спора о местоположении границ земельного участка
от т.	до т.			
1	2	3	4	5
н17У	н18У	3,89	—	—
н18У	н19У	7,73		
н19У	н20У	1,18		
н20У	н21У	6,32		
н21У	1786	4,18		
1786	1075	8,81		
1075	1063	22,96		

1	2	3	4	5
1063	771	6,59	—	—
771	772	1,41		
772	773	10,56		
773	774	7,36		
774	н17У	13,16		

3. Общие сведения об уточняемом земельном участке с кадастровым номером 49:10:070101:22

№ п/п	Наименование характеристики земельного участка	Значение характеристики
1	2	3
1	Адрес земельного участка	—
	Местоположение земельного участка (при отсутствии присвоенного адреса)	685942, Российская Федерация, Магаданская область, Ольский р-н, Тауйск с, Первомайская ул, д 20
	Дополнительные сведения о местоположении земельного участка	—
2	Площадь земельного участка ± величина погрешности определения площади (Р ± ΔР), м²	486 ± 8
3	Формула, примененная для расчета предельной допустимой погрешности определения площади земельного участка (ΔР), м²	3,5*0,1*√(486) = 8
4	Площадь земельного участка согласно сведениям государственного кадастра недвижимости (Ркад), м²	477
5	Оценка расхождения Р и Ркад (Р - Ркад), м²	9
6	Предельный минимальный и максимальный размеры земельного участка (Рмин и Рмакс), м²	Рмин = — Рмакс = —
7	Кадастровый или иной номер (обозначение) здания, сооружения, объекта незавершенного строительства, расположенного на земельном участке	—
8	Иные сведения	—

1. Сведения о характерных точках границы уточняемого земельного участка с кадастровым номером 49:10:070101:220

Зона № 2

Обозначение характерных точек границ	Существующие координаты, м		Уточненные координаты, м		Метод определения координат	Средняя квадратическая погрешность определения координат характерной точки (Mt), м	Формулы, примененные для расчета средней квадратической погрешности определения координат характерной точки (Mt), м
	X	Y	X	Y			
1	2	3	4	5	6	7	8
н47У	—	—	411 214,03	2 336 692,45	Аналитический метод	0,07	√(0,05^2 + 0,05^2) = 0,07
1793	411 235,11	2 336 719,67	411 231,87	2 336 721,09			
н121У	—	—	411 221,42	2 336 726,88			
н122У	—	—	411 218,61	2 336 722,50			
н123У	—	—	411 200,07	2 336 732,30			
779	411 185,70	2 336 706,74	411 185,70	2 336 706,74			
н124У	—	—	411 184,48	2 336 704,58			
782	411 195,05	2 336 698,40	411 195,05	2 336 698,40			
н125У	—	—	411 212,38	2 336 689,83			
н47У	—	—	411 214,03	2 336 692,45			

2. Сведения о частях границ уточняемого земельного участка с кадастровым номером 49:10:070101:220

Обозначение части границ		Горизонтальное проложение (S), м	Описание прохождения части границ	Отметка о наличии земельного спора о местоположении границ земельного участка
от т.	до т.			
1	2	3	4	5
н47У	1793	33,74	—	—
1793	н121У	11,95		
н121У	н122У	5,20		
н122У	н123У	20,97		
н123У	779	29,32		
779	н124У	2,48		
н124У	782	12,24		
782	н125У	19,33		
н125У	н47У	3,10		

3. Общие сведения об уточняемом земельном участке с кадастровым номером 49:10:070101:220

№ п/п	Наименование характеристики земельного участка	Значение характеристики
1	2	3
1	Адрес земельного участка	—
	Местоположение земельного участка (при отсутствии присвоенного адреса)	685942, Российская Федерация, Магаданская область, Ольский р-н, Тауйск с, 50 лет Октября ул
	Дополнительные сведения о местоположении земельного участка	—
2	Площадь земельного участка ± величина погрешности определения площади (Р ± ΔР), м²	1096 ± 12
3	Формула, примененная для расчета предельной допустимой погрешности определения площади земельного участка (ΔР), м²	3,5*0,1*√(1096) = 12
4	Площадь земельного участка согласно сведениям государственного кадастра недвижимости (Ркад), м²	1 245
5	Оценка расхождения Р и Ркад (Р - Ркад), м²	149
6	Предельный минимальный и максимальный размеры земельного участка (Рмин и Рмакс), м²	Рмин = — Рмакс = —
7	Кадастровый или иной номер (обозначение) здания, сооружения, объекта незавершенного строительства, расположенного на земельном участке	—
8	Иные сведения	—

1. Сведения о характерных точках границы уточняемого земельного участка с кадастровым номером 49:10:070101:221

Зона № 2

Обозначение характерных точек границ	Существующие координаты, м		Уточненные координаты, м		Метод определения координат	Средняя квадратическая погрешность определения координат характерной точки (Mt), м	Формулы, примененные для расчета средней квадратической погрешности определения координат характерной точки (Mt), м
	X	Y	X	Y			
1	2	3	4	5	6	7	8
1793	411 235,11	2 336 719,67	411 231,87	2 336 721,09	Аналитический метод	0,07	√(0,05^2 + 0,05^2) = 0,07
н126У	—	—	411 237,43	2 336 729,82			
788	411 230,81	2 336 734,94	411 230,17	2 336 733,83			

1	2	3	4	5	6	7	8
787	411 227,45	2 336 729,12	411 227,45	2 336 729,12	Аналитический метод	0,07	√(0,05^2 + 0,05^2) = 0,07
786	411 220,82	2 336 733,78	411 220,82	2 336 733,78			
785	411 223,78	2 336 739,20	411 223,78	2 336 739,20			
784	411 211,12	2 336 747,51	411 211,12	2 336 747,51			
778	411 203,80	2 336 736,06	411 203,80	2 336 736,06			
н123У	—	—	411 200,07	2 336 732,30			
н122У	—	—	411 218,61	2 336 722,50			
н121У	—	—	411 221,42	2 336 726,88			
1793	411 235,11	2 336 719,67	411 231,87	2 336 721,09			

2. Сведения о частях границ уточняемого земельного участка с кадастровым номером 49:10:070101:221

Обозначение части границ		Горизонтальное проложение (S), м	Описание прохождения части границ	Отметка о наличии земельного спора о местоположении границ земельного участка
от т.	до т.			
1	2	3	4	5
1793	н126У	10,35	—	—
н126У	788	8,29		
788	787	5,44		
787	786	8,10		
786	785	6,18		
785	784	15,14		
784	778	13,59		
778	н123У	5,30		
н123У	н122У	20,97		
н122У	н121У	5,20		
н121У	1793	11,95		

3. Общие сведения об уточняемом земельном участке с кадастровым номером 49:10:070101:221

№ п/п	Наименование характеристики земельного участка	Значение характеристики
1	2	3
1	Адрес земельного участка	—
	Местоположение земельного участка (при отсутствии присвоенного адреса)	685942, Российская Федерация, Магаданская область, Ольский р-н, Тауйск с, 50 лет Октября ул, д 27
	Дополнительные сведения о местоположении земельного участка	—

1	2	3
2	Площадь земельного участка ± величина погрешности определения площади (Р ± ΔР), м²	430 ± 7
3	Формула, примененная для расчета предельной допустимой погрешности определения площади земельного участка (ΔР), м²	3,5*0,1*√(430) = 7
4	Площадь земельного участка согласно сведениям государственного кадастра недвижимости (Ркад), м²	405
5	Оценка расхождения Р и Ркад (Р - Ркад), м²	25
6	Предельный минимальный и максимальный размеры земельного участка (Рмин и Рмакс), м²	Рмин = — Рмакс = —
7	Кадастровый или иной номер (обозначение) здания, сооружения, объекта незавершенного строительства, расположенного на земельном участке	—
8	Иные сведения	—

1. Сведения о характерных точках границы уточняемого земельного участка с кадастровым номером 49:10:070101:222

Зона № 2

Обозначение характерных точек границ	Существующие координаты, м		Уточненные координаты, м		Метод определения координат	Средняя квадратическая погрешность определения координат характерной точки (Mt), м	Формулы, примененные для расчета средней квадратической погрешности определения координат характерной точки (Mt), м
	X	Y	X	Y			
1	2	3	4	5	6	7	8
н49У	—	—	411 240,63	2 336 734,83	Аналитический метод	0,07	√(0,05^2 + 0,05^2) = 0,07
756	411 244,97	2 336 740,24	411 245,19	2 336 741,37			
791	411 217,30	2 336 757,11	411 217,42	2 336 758,59			
784	411 211,12	2 336 747,51	411 211,12	2 336 747,51			
785	411 223,78	2 336 739,20	411 223,78	2 336 739,20			
790	411 226,84	2 336 744,92	411 226,84	2 336 744,92			
789	411 233,27	2 336 740,26	411 233,27	2 336 740,26			
788	411 230,81	2 336 734,94	411 230,17	2 336 733,83			
н126У	—	—	411 237,43	2 336 729,82			
н49У	—	—	411 240,63	2 336 734,83			

2. Сведения о частях границ уточняемого земельного участка с кадастровым номером 49:10:070101:222

Обозначение части границ		Горизонтальное проложение (S), м	Описание прохождения части границ	Отметка о наличии земельного спора о местоположении границ земельного участка
от т.	до т.			
1	2	3	4	5
н49У	756	7,97	—	—
756	791	32,68		
791	784	12,75		
784	785	15,14		
785	790	6,49		
790	789	7,94		
789	788	7,14		
788	н126У	8,29		
н126У	н49У	5,94		

3. Общие сведения об уточняемом земельном участке с кадастровым номером 49:10:070101:222

№ п/п	Наименование характеристики земельного участка	Значение характеристики
1	2	3
1	Адрес земельного участка	—
	Местоположение земельного участка (при отсутствии присвоенного адреса)	685942, Российская Федерация, Магаданская область, Ольский р-н, Тауйск с, 50 лет Октября ул, д 27
	Дополнительные сведения о местоположении земельного участка	—
2	Площадь земельного участка ± величина погрешности определения площади (Р ± ΔР), м²	377 ± 7
3	Формула, примененная для расчета предельной допустимой погрешности определения площади земельного участка (ΔР), м²	3,5*0,1*√(377) = 7
4	Площадь земельного участка согласно сведениям государственного кадастра недвижимости (Ркад), м²	416
5	Оценка расхождения Р и Ркад (Р - Ркад), м²	39
6	Предельный минимальный и максимальный размеры земельного участка (Рмин и Рмакс), м²	Рмин = — Рмакс = —
7	Кадастровый или иной номер (обозначение) здания, сооружения, объекта незавершенного строительства, расположенного на земельном участке	—
8	Иные сведения	—

1. Сведения о характерных точках границы уточняемого земельного участка с кадастровым номером 49:10:070101:223

Зона № 2

Обозначение характерных точек границ	Существующие координаты, м		Уточненные координаты, м		Метод определения координат	Средняя квадратическая погрешность определения координат характерной точки (Mt), м	Формулы, примененные для расчета средней квадратической погрешности определения координат характерной точки (Mt), м
	X	Y	X	Y			
1	2	3	4	5	6	7	8
788	411 230,81	2 336 734,94	411 230,17	2 336 733,83	Аналитический метод	0,07	√(0,05^2 + 0,05^2) = 0,07
789	411 233,27	2 336 740,26	411 233,27	2 336 740,26			
790	411 226,84	2 336 744,92	411 226,84	2 336 744,92			
785	411 223,78	2 336 739,20	411 223,78	2 336 739,20			
786	411 220,82	2 336 733,78	411 220,82	2 336 733,78			
787	411 227,45	2 336 729,12	411 227,45	2 336 729,12			
788	411 230,81	2 336 734,94	411 230,17	2 336 733,83			

2. Сведения о частях границ уточняемого земельного участка с кадастровым номером 49:10:070101:223

Обозначение части границ		Горизонтальное проложение (S), м	Описание прохождения части границ	Отметка о наличии земельного спора о местоположении границ земельного участка
от т.	до т.			
1	2	3	4	5
788	789	7,14	—	—
789	790	7,94		
790	785	6,49		
785	786	6,18		
786	787	8,10		
787	788	5,44		

3. Общие сведения об уточняемом земельном участке с кадастровым номером 49:10:070101:223

№ п/п	Наименование характеристики земельного участка	Значение характеристики
1	2	3

1	2	3
1	Адрес земельного участка	—
	Местоположение земельного участка (при отсутствии присвоенного адреса)	685942, Российская Федерация, Магаданская область, Ольский р-н, Тауйск с, 50 лет Октября ул, д 27
	Дополнительные сведения о местоположении земельного участка	—
2	Площадь земельного участка ± величина погрешности определения площади (Р ± ΔР), м²	102 ± 4
3	Формула, примененная для расчета предельной допустимой погрешности определения площади земельного участка (ΔР), м²	3,5*0,1*√(102) = 4
4	Площадь земельного участка согласно сведениям государственного кадастра недвижимости (Ркад), м²	102
5	Оценка расхождения Р и Ркад (Р - Ркад), м²	0
6	Предельный минимальный и максимальный размеры земельного участка (Рмин и Рмакс), м²	Рмин = — Рмакс = —
7	Кадастровый или иной номер (обозначение) здания, сооружения, объекта незавершенного строительства, расположенного на земельном участке	—
8	Иные сведения	—

1. Сведения о характерных точках границы уточняемого земельного участка с кадастровым номером 49:10:070101:224

Зона № 2

Обозначение характерных точек границ	Существующие координаты, м		Уточненные координаты, м		Метод определения координат	Средняя квадратическая погрешность определения координат характерной точки (Mt), м	Формулы, примененные для расчета средней квадратической погрешности определения координат характерной точки (Mt), м
	X	Y	X	Y			
1	2	3	4	5	6	7	8
792	411 469,57	2 336 698,46	411 469,57	2 336 698,46	Аналитический метод	0,07	√(0,05^2 + 0,05^2) = 0,07
803	411 462,74	2 336 703,22	411 462,74	2 336 703,22			
802	411 468,08	2 336 712,15	411 468,08	2 336 712,15			
801	411 461,15	2 336 715,41	411 461,80	2 336 716,42			
800	411 459,67	2 336 713,10	411 459,67	2 336 713,10			
799	411 454,14	2 336 717,16	411 454,43	2 336 716,92			

1	2	3	4	5	6	7	8
798	411 456,51	2 336 721,17	411 457,32	2 336 720,92	Аналитический метод	0,07	√(0,05^2 + 0,05^2) = 0,07
797	411 450,88	2 336 725,44	411 451,16	2 336 725,19			
796	411 448,17	2 336 727,52	411 448,17	2 336 727,52			
795	411 467,96	2 336 758,56	411 467,96	2 336 758,56			
794	411 482,71	2 336 780,36	411 482,71	2 336 780,36			
793	411 512,25	2 336 760,06	411 512,25	2 336 760,06			
792	411 469,57	2 336 698,46	411 469,57	2 336 698,46			
Вырез 1 из 2							
1682	411 455,84	2 336 734,93	411 455,84	2 336 734,93	Аналитический метод	0,07	√(0,05^2 + 0,05^2) = 0,07
1683	411 454,77	2 336 733,50	411 454,77	2 336 733,50			
1684	411 455,46	2 336 732,49	411 455,46	2 336 732,49			
1685	411 456,87	2 336 733,59	411 456,87	2 336 733,59			
1682	411 455,84	2 336 734,93	411 455,84	2 336 734,93			
Вырез 2 из 2							
1686	411 493,68	2 336 768,17	411 493,68	2 336 768,17	Аналитический метод	0,07	√(0,05^2 + 0,05^2) = 0,07
1687	411 489,58	2 336 772,20	411 489,58	2 336 772,20			
1688	411 488,51	2 336 770,90	411 488,51	2 336 770,90			
1689	411 492,32	2 336 767,14	411 492,32	2 336 767,14			
1686	411 493,68	2 336 768,17	411 493,68	2 336 768,17			

2. Сведения о частях границ уточняемого земельного участка с кадастровым номером 49:10:070101:224

Обозначение части границ		Горизонтальное проложение (S), м	Описание прохождения части границ	Отметка о наличии земельного спора о местоположении границ земельного участка
от т.	до т.			
1	2	3	4	5
792	793	74,94	—	—
793	794	35,84		
794	795	26,32		
795	796	36,81		
796	797	3,79		
797	798	7,50		
798	799	4,93		
799	800	6,48		
800	801	3,94		
801	802	7,59		

1	2	3	4	5
802	803	10,40	—	—
803	792	8,33		
Вырез 1 из 2				
1682	1683	1,79	—	—
1683	1684	1,22		
1684	1685	1,79		
1685	1682	1,69		
Вырез 2 из 2				
1686	1687	5,75	—	—
1687	1688	1,68		
1688	1689	5,35		
1689	1686	1,71		

3. Общие сведения об уточняемом земельном участке с кадастровым номером 49:10:070101:224

№ п/п	Наименование характеристики земельного участка	Значение характеристики
1	2	3
1	Адрес земельного участка	—
	Местоположение земельного участка (при отсутствии присвоенного адреса)	685942, Российская Федерация, Магаданская область, Ольский р-н, Тауйск с, Первомайская ул, д 2
	Дополнительные сведения о местоположении земельного участка	—
2	Площадь земельного участка ± величина погрешности определения площади (Р ± ΔР), м²	2359 ± 17
3	Формула, примененная для расчета предельной допустимой погрешности определения площади земельного участка (ΔР), м²	3,5*0,1*√(2359) = 17
4	Площадь земельного участка согласно сведениям государственного кадастра недвижимости (Ркад), м²	2 378
5	Оценка расхождения Р и Ркад (Р - Ркад), м²	19
6	Предельный минимальный и максимальный размеры земельного участка (Рмин и Рмакс), м²	Рмин = — Рмакс = —
7	Кадастровый или иной номер (обозначение) здания, сооружения, объекта незавершенного строительства, расположенного на земельном участке	—
8	Иные сведения	—

1. Сведения о характерных точках границы уточняемого земельного участка с кадастровым номером 49:10:070101:225

Зона № 2

Обозначение характерных точек границ	Существующие координаты, м		Уточненные координаты, м		Метод определения координат	Средняя квадратическая погрешность определения координат характерной точки (Mt), м	Формулы, примененные для расчета средней квадратической погрешности определения координат характерной точки (Mt), м
	X	Y	X	Y			
1	2	3	4	5	6	7	8
799	411 454,14	2 336 717,16	411 454,43	2 336 716,92	Аналитический метод	0,07	√(0,05^2 + 0,05^2) = 0,07
798	411 456,51	2 336 721,17	411 457,32	2 336 720,92			
797	411 450,88	2 336 725,44	411 451,16	2 336 725,19			
805	411 446,04	2 336 717,40	411 446,04	2 336 717,40			
804	411 451,87	2 336 713,04	411 451,87	2 336 713,04			
799	411 454,14	2 336 717,16	411 454,43	2 336 716,92			

2. Сведения о частях границ уточняемого земельного участка с кадастровым номером 49:10:070101:225

Обозначение части границ		Горизонтальное проложение (S), м	Описание прохождения части границ	Отметка о наличии земельного спора о местоположении границ земельного участка
от т.	до т.			
1	2	3	4	5
799	798	4,93	—	—
798	797	7,50		
797	805	9,32		
805	804	7,28		
804	799	4,65		

3. Общие сведения об уточняемом земельном участке с кадастровым номером 49:10:070101:225

№ п/п	Наименование характеристики земельного участка	Значение характеристики
1	2	3
1	Адрес земельного участка	—
	Местоположение земельного участка (при отсутствии присвоенного адреса)	685942, Российская Федерация, Магаданская область, Ольский р-н, Тауйск с, Первомайская ул, д 2
	Дополнительные сведения о местоположении земельного участка	—

1	2	3
2	Площадь земельного участка ± величина погрешности определения площади (Р ± ΔР), м²	69 ± 3
3	Формула, примененная для расчета предельной допустимой погрешности определения площади земельного участка (ΔР), м²	3,5*0,1*√(69) = 3
4	Площадь земельного участка согласно сведениям государственного кадастра недвижимости (Ркад), м²	66
5	Оценка расхождения Р и Ркад (Р - Ркад), м²	3
6	Предельный минимальный и максимальный размеры земельного участка (Рмин и Рмакс), м²	Рмин = — Рмакс = —
7	Кадастровый или иной номер (обозначение) здания, сооружения, объекта незавершенного строительства, расположенного на земельном участке	—
8	Иные сведения	—

1. Сведения о характерных точках границы уточняемого земельного участка с кадастровым номером 49:10:070101:226

Зона № 2

Обозначение характерных точек границ	Существующие координаты, м		Уточненные координаты, м		Метод определения координат	Средняя квадратическая погрешность определения координат характерной точки (Mt), м	Формулы, примененные для расчета средней квадратической погрешности определения координат характерной точки (Mt), м
	X	Y	X	Y			
1	2	3	4	5	6	7	8
795	411 467,96	2 336 758,56	411 467,96	2 336 758,56	Аналитический метод	0,07	√(0,05^2 + 0,05^2) = 0,07
809	411 453,69	2 336 769,06	411 453,69	2 336 769,06			
808	411 438,36	2 336 744,05	411 438,36	2 336 744,05			
3500	411 439,94	2 336 740,16	411 439,94	2 336 740,16			
3499	411 436,37	2 336 734,56	411 436,37	2 336 734,56			
3498	411 434,00	2 336 735,88	411 434,00	2 336 735,88			
807	411 426,89	2 336 723,87	411 426,89	2 336 723,87			
803	411 462,74	2 336 703,22	411 462,74	2 336 703,22			
802	411 468,08	2 336 712,15	411 468,08	2 336 712,15			
801	411 461,15	2 336 715,41	411 461,80	2 336 716,42			

1	2	3	4	5	6	7	8
800	411 459,67	2 336 713,10	411 459,67	2 336 713,10	Аналитический метод	0,07	√(0,05^2 + 0,05^2) = 0,07
799	411 454,14	2 336 717,16	411 454,43	2 336 716,92			
804	411 451,87	2 336 713,04	411 451,87	2 336 713,04			
805	411 446,04	2 336 717,40	411 446,04	2 336 717,40			
797	411 450,88	2 336 725,44	411 451,16	2 336 725,19			
796	411 448,17	2 336 727,52	411 448,17	2 336 727,52			
795	411 467,96	2 336 758,56	411 467,96	2 336 758,56			

2. Сведения о частях границ уточняемого земельного участка с кадастровым номером 49:10:070101:226

Обозначение части границ		Горизонтальное проложение (S), м	Описание прохождения части границ	Отметка о наличии земельного спора о местоположении границ земельного участка
от т.	до т.			
1	2	3	4	5
795	809	17,72	—	—
809	808	29,33		
808	3500	4,20		
3500	3499	6,64		
3499	3498	2,71		
3498	807	13,96		
807	803	41,37		
803	802	10,40		
802	801	7,59		
801	800	3,94		
800	799	6,48		
799	804	4,65		
804	805	7,28		
805	797	9,32		
797	796	3,79		
796	795	36,81		

3. Общие сведения об уточняемом земельном участке с кадастровым номером 49:10:070101:226

№ п/п	Наименование характеристики земельного участка	Значение характеристики
1	2	3

1	2	3
1	Адрес земельного участка	—
	Местоположение земельного участка (при отсутствии присвоенного адреса)	685942, Российская Федерация, Магаданская область, Ольский р-н, Тауйск с, Первомайская ул, д 2
	Дополнительные сведения о местоположении земельного участка	—
2	Площадь земельного участка ± величина погрешности определения площади (Р ± ΔР), м²	1059 ± 11
3	Формула, примененная для расчета предельной допустимой погрешности определения площади земельного участка (ΔР), м²	3,5*0,1*√(1059) = 11
4	Площадь земельного участка согласно сведениям государственного кадастра недвижимости (Ркад), м²	1 080
5	Оценка расхождения Р и Ркад (Р - Ркад), м²	21
6	Предельный минимальный и максимальный размеры земельного участка (Рмин и Рмакс), м²	Рмин = — Рмакс = —
7	Кадастровый или иной номер (обозначение) здания, сооружения, объекта незавершенного строительства, расположенного на земельном участке	—
8	Иные сведения	—

1. Сведения о характерных точках границы уточняемого земельного участка с кадастровым номером 49:10:070101:227

Зона № 2

Обозначение характерных точек границ	Существующие координаты, м		Уточненные координаты, м		Метод определения координат	Средняя квадратическая погрешность определения координат характерной точки (Mt), м	Формулы, примененные для расчета средней квадратической погрешности определения координат характерной точки (Mt), м
	X	Y	X	Y			
1	2	3	4	5	6	7	8
793	411 512,25	2 336 760,06	411 512,25	2 336 760,06	Аналитический метод	0,07	√(0,05^2 + 0,05^2) = 0,07
819	411 524,62	2 336 779,14	411 524,62	2 336 779,14			
818	411 516,59	2 336 784,59	411 516,59	2 336 784,59			
817	411 518,97	2 336 787,00	411 518,97	2 336 787,00			
816	411 514,95	2 336 789,88	411 514,95	2 336 789,88			
815	411 529,40	2 336 812,07	411 529,40	2 336 812,07			

1	2	3	4	5	6	7	8
н127У	—	—	411 517,60	2 336 819,11	Аналитический метод	0,07	√(0,05^2 + 0,05^2) = 0,07
1693	411 517,31	2 336 818,50	411 517,31	2 336 818,50			
1692	411 515,60	2 336 819,30	411 515,60	2 336 819,30			
н128У	—	—	411 515,93	2 336 820,10			
814	411 503,19	2 336 827,70	411 503,19	2 336 827,70			
813	411 484,49	2 336 798,67	411 484,49	2 336 798,67			
812	411 470,53	2 336 807,67	411 470,53	2 336 807,67			
811	411 462,60	2 336 796,72	411 462,60	2 336 796,72			
794	411 482,71	2 336 780,36	411 482,71	2 336 780,36			
793	411 512,25	2 336 760,06	411 512,25	2 336 760,06			

2. Сведения о частях границ уточняемого земельного участка с кадастровым номером 49:10:070101:227

Обозначение части границ		Горизонтальное проложение (S), м	Описание прохождения части границ	Отметка о наличии земельного спора о местоположении границ земельного участка
от т.	до т.			
1	2	3	4	5
793	819	22,74	—	—
819	818	9,70		
818	817	3,39		
817	816	4,95		
816	815	26,48		
815	н127У	13,74		
н127У	1693	0,68		
1693	1692	1,89		
1692	н128У	0,87		
н128У	814	14,83		
814	813	34,53		
813	812	16,61		
812	811	13,52		
811	794	25,92		
794	793	35,84		

3. Общие сведения об уточняемом земельном участке с кадастровым номером 49:10:070101:227

№ п/п	Наименование характеристики земельного участка	Значение характеристики
1	2	3

1	2	3
1	Адрес земельного участка	—
	Местоположение земельного участка (при отсутствии присвоенного адреса)	685942, Российская Федерация, Магаданская область, Ольский р-н, Тауйск с, Совхозная ул
	Дополнительные сведения о местоположении земельного участка	—
2	Площадь земельного участка ± величина погрешности определения площади (Р ± ΔР), м²	2142 ± 16
3	Формула, примененная для расчета предельной допустимой погрешности определения площади земельного участка (ΔР), м²	3,5*0,1*√(2142) = 16
4	Площадь земельного участка согласно сведениям государственного кадастра недвижимости (Ркад), м²	2 180
5	Оценка расхождения Р и Ркад (Р - Ркад), м²	38
6	Предельный минимальный и максимальный размеры земельного участка (Рмин и Рмакс), м²	Рмин = — Рмакс = —
7	Кадастровый или иной номер (обозначение) здания, сооружения, объекта незавершенного строительства, расположенного на земельном участке	—
8	Иные сведения	—

1. Сведения о характерных точках границы уточняемого земельного участка с кадастровым номером 49:10:070101:228

Зона № 2

Обозначение характерных точек границ	Существующие координаты, м		Уточненные координаты, м		Метод определения координат	Средняя квадратическая погрешность определения координат характерной точки (Mt), м	Формулы, примененные для расчета средней квадратической погрешности определения координат характерной точки (Mt), м
	X	Y	X	Y			
1	2	3	4	5	6	7	8
815	411 529,40	2 336 812,07	411 529,40	2 336 812,07	Аналитический метод	0,07	√(0,05^2 + 0,05^2) = 0,07
824	411 543,64	2 336 835,47	411 543,64	2 336 835,47			
823	411 542,80	2 336 841,27	411 542,80	2 336 841,27			
822	411 517,10	2 336 856,99	411 519,37	2 336 860,76			
821	411 502,54	2 336 835,09	411 505,93	2 336 838,08			
820	411 505,76	2 336 833,32	411 505,76	2 336 833,32			

1	2	3	4	5	6	7	8
814	411 503,19	2 336 827,70	411 503,19	2 336 827,70	Аналитический метод	0,07	√(0,05^2 + 0,05^2) = 0,07
н128У	—	—	411 515,93	2 336 820,10			
1691	411 516,41	2 336 821,28	411 516,41	2 336 821,28			
1690	411 518,18	2 336 820,34	411 518,18	2 336 820,34			
н127У	—	—	411 517,60	2 336 819,11			
815	411 529,40	2 336 812,07	411 529,40	2 336 812,07			

2. Сведения о частях границ уточняемого земельного участка с кадастровым номером 49:10:070101:228

Обозначение части границ		Горизонтальное проложение (S), м	Описание прохождения части границ	Отметка о наличии земельного спора о местоположении границ земельного участка
от т.	до т.			
1	2	3	4	5
815	824	27,39	—	—
824	823	5,86		
823	822	30,48		
822	821	26,36		
821	820	4,76		
820	814	6,18		
814	н128У	14,83		
н128У	1691	1,27		
1691	1690	2,00		
1690	н127У	1,36		
н127У	815	13,74		

3. Общие сведения об уточняемом земельном участке с кадастровым номером 49:10:070101:228

№ п/п	Наименование характеристики земельного участка	Значение характеристики
1	2	3
1	Адрес земельного участка	—
	Местоположение земельного участка (при отсутствии присвоенного адреса)	685942, Российская Федерация, Магаданская область, Ольский р-н, Тауйск с, Янская ул
	Дополнительные сведения о местоположении земельного участка	—
2	Площадь земельного участка ± величина погрешности определения площади (Р ± ΔР), м²	1114 ± 12

1	2	3
3	Формула, примененная для расчета предельной допустимой погрешности определения площади земельного участка (ΔР), м²	3,5*0,1*√(1114) = 12
4	Площадь земельного участка согласно сведениям государственного кадастра недвижимости (Ркад), м²	1 074
5	Оценка расхождения Р и Ркад (Р - Ркад), м²	40
6	Предельный минимальный и максимальный размеры земельного участка (Рмин и Рмакс), м²	Рмин = — Рмакс = —
7	Кадастровый или иной номер (обозначение) здания, сооружения, объекта незавершенного строительства, расположенного на земельном участке	—
8	Иные сведения	—

1. Сведения о характерных точках границы уточняемого земельного участка с кадастровым номером 49:10:070101:229

Зона № 2

Обозначение характерных точек границ	Существующие координаты, м		Уточненные координаты, м		Метод определения координат	Средняя квадратическая погрешность определения координат характерной точки (Mt), м	Формулы, примененные для расчета средней квадратической погрешности определения координат характерной точки (Mt), м
	X	Y	X	Y			
1	2	3	4	5	6	7	8
822	411 517,10	2 336 856,99	411 519,37	2 336 860,76	Аналитический метод	0,07	√(0,05^2 + 0,05^2) = 0,07
827	411 507,45	2 336 863,43	411 508,32	2 336 867,31			
826	411 496,06	2 336 846,95	411 496,22	2 336 846,88			
825	411 492,50	2 336 840,73	411 494,89	2 336 844,63			
821	411 502,54	2 336 835,09	411 505,93	2 336 838,08			
822	411 517,10	2 336 856,99	411 519,37	2 336 860,76			

2. Сведения о частях границ уточняемого земельного участка с кадастровым номером 49:10:070101:229

Обозначение части границ		Горизонтальное проложение (S), м	Описание прохождения части границ	Отметка о наличии земельного спора о местоположении границ земельного участка
от т.	до т.			
1	2	3	4	5
822	827	12,85	—	—
827	826	23,74		

1	2	3	4	5
826	825	2,61	—	—
825	821	12,84		
821	822	26,36		

3. Общие сведения об уточняемом земельном участке с кадастровым номером 49:10:070101:229

№ п/п	Наименование характеристики земельного участка	Значение характеристики
1	2	3
1	Адрес земельного участка	—
	Местоположение земельного участка (при отсутствии присвоенного адреса)	685942, Российская Федерация, Магаданская область, Ольский р-н, Тауйск с, Янская ул, д 1
	Дополнительные сведения о местоположении земельного участка	—
2	Площадь земельного участка ± величина погрешности определения площади (Р ± ΔР), м²	339 ± 6
3	Формула, примененная для расчета предельной допустимой погрешности определения площади земельного участка (ΔР), м²	3,5*0,1*√(339) = 6
4	Площадь земельного участка согласно сведениям государственного кадастра недвижимости (Ркад), м²	315
5	Оценка расхождения Р и Ркад (Р - Ркад), м²	24
6	Предельный минимальный и максимальный размеры земельного участка (Рмин и Рмакс), м²	Рмин = — Рмакс = —
7	Кадастровый или иной номер (обозначение) здания, сооружения, объекта незавершенного строительства, расположенного на земельном участке	49:10:070101:416
8	Иные сведения	—

1. Сведения о характерных точках границы уточняемого земельного участка с кадастровым номером 49:10:070101:23

Зона № 2

Обозначение характерных точек границ	Существующие координаты, м		Уточненные координаты, м		Метод определения координат	Средняя квадратическая погрешность определения координат характерной точки (Mt), м	Формулы, примененные для расчета средней квадратической погрешности определения координат характерной точки (Mt), м
	X	Y	X	Y			

1	2	3	4	5	6	7	8
1430	410 786,03	2 336 418,01	410 787,40	2 336 416,37	Аналитический метод	0,07	√(0,05^2 + 0,05^2) = 0,07
829	410 790,02	2 336 422,28	410 790,02	2 336 422,28			
830	410 779,47	2 336 428,46	410 779,47	2 336 428,46			
831	410 776,40	2 336 422,75	410 776,36	2 336 422,73			
1430	410 786,03	2 336 418,01	410 787,40	2 336 416,37			

2. Сведения о частях границ уточняемого земельного участка с кадастровым номером 49:10:070101:23

Обозначение части границ		Горизонтальное проложение (S), м	Описание прохождения части границ	Отметка о наличии земельного спора о местоположении границ земельного участка
от т.	до т.			
1	2	3	4	5
1430	829	6,46	—	—
829	830	12,23		
830	831	6,52		
831	1430	12,74		

3. Общие сведения об уточняемом земельном участке с кадастровым номером 49:10:070101:23

№ п/п	Наименование характеристики земельного участка	Значение характеристики
1	2	3
1	Адрес земельного участка	—
	Местоположение земельного участка (при отсутствии присвоенного адреса)	685942, Российская Федерация, Магаданская область, Ольский р-н, Тауйск с, Мира пер, д 12, квартира 1
	Дополнительные сведения о местоположении земельного участка	—
2	Площадь земельного участка ± величина погрешности определения площади (Р ± ΔР), м²	81 ± 3
3	Формула, примененная для расчета предельной допустимой погрешности определения площади земельного участка (ΔР), м²	3,5*0,1*√(81) = 3
4	Площадь земельного участка согласно сведениям государственного кадастра недвижимости (Ркад), м²	69
5	Оценка расхождения Р и Ркад (Р - Ркад), м²	12
6	Предельный минимальный и максимальный размеры земельного участка (Рмин и Рмакс), м²	Рмин = — Рмакс = —
7	Кадастровый или иной номер (обозначение) здания, сооружения, объекта незавершенного строительства, расположенного на земельном участке	49:10:070101:477. Многоквартирный дом

1	2	3
8	Иные сведения	—

1. Сведения о характерных точках границы уточняемого земельного участка с кадастровым номером 49:10:070101:230

Зона № 2

Обозначение характерных точек границ	Существующие координаты, м		Уточненные координаты, м		Метод определения координат	Средняя квадратическая погрешность определения координат характерной точки (Mt), м	Формулы, примененные для расчета средней квадратической погрешности определения координат характерной точки (Mt), м
	X	Y	X	Y			
1	2	3	4	5	6	7	8
827	411 507,45	2 336 863,43	411 508,32	2 336 867,31	Аналитический метод	0,07	√(0,05^2 + 0,05^2) = 0,07
832	411 506,22	2 336 868,92	411 506,22	2 336 868,92			
841	411 486,96	2 336 877,19	411 486,19	2 336 879,11			
834	411 479,34	2 336 864,64	411 477,94	2 336 865,41			
835	411 475,79	2 336 857,61	411 475,79	2 336 857,61			
836	411 480,82	2 336 853,95	411 480,82	2 336 853,95			
837	411 484,77	2 336 861,17	411 484,77	2 336 861,17			
838	411 488,68	2 336 858,90	411 488,68	2 336 858,90			
839	411 490,70	2 336 855,61	411 490,70	2 336 855,61			
840	411 488,83	2 336 851,40	411 488,83	2 336 851,40			
826	411 496,06	2 336 846,95	411 496,22	2 336 846,88			
827	411 507,45	2 336 863,43	411 508,32	2 336 867,31			

2. Сведения о частях границ уточняемого земельного участка с кадастровым номером 49:10:070101:230

Обозначение части границ		Горизонтальное проложение (S), м	Описание прохождения части границ	Отметка о наличии земельного спора о местоположении границ земельного участка
от т.	до т.			
1	2	3	4	5
827	832	2,65	—	—
832	841	22,47		
841	834	15,99		
834	835	8,09		
835	836	6,22		
836	837	8,23		

1	2	3	4	5
837	838	4,52	—	—
838	839	3,86		
839	840	4,61		
840	826	8,66		
826	827	23,74		

3. Общие сведения об уточняемом земельном участке с кадастровым номером 49:10:070101:230

№ п/п	Наименование характеристики земельного участка	Значение характеристики
1	2	3
1	Адрес земельного участка	—
	Местоположение земельного участка (при отсутствии присвоенного адреса)	685942, Российская Федерация, Магаданская область, Ольский р-н, Тауйск с, Янская ул, д 1
	Дополнительные сведения о местоположении земельного участка	—
2	Площадь земельного участка ± величина погрешности определения площади (Р ± ΔР), м²	542 ± 8
3	Формула, примененная для расчета предельной допустимой погрешности определения площади земельного участка (ΔР), м²	3,5*0,1*√(542) = 8
4	Площадь земельного участка согласно сведениям государственного кадастра недвижимости (Ркад), м²	503
5	Оценка расхождения Р и Ркад (Р - Ркад), м²	39
6	Предельный минимальный и максимальный размеры земельного участка (Рмин и Рмакс), м²	Рмин = — Рмакс = —
7	Кадастровый или иной номер (обозначение) здания, сооружения, объекта незавершенного строительства, расположенного на земельном участке	—
8	Иные сведения	—

1. Сведения о характерных точках границы уточняемого земельного участка с кадастровым номером 49:10:070101:231

Зона № 2

Обозначение характерных точек границ	Существующие координаты, м		Уточненные координаты, м		Метод определения координат	Средняя квадратическая погрешность определения координат характерной точки (Mt), м	Формулы, примененные для расчета средней квадратической погрешности определения координат характерной точки (Mt), м
	X	Y	X	Y			
1	2	3	4	5	6	7	8
834	411 479,34	2 336 864,64	411 477,94	2 336 865,41	Аналитический метод	0,07	√(0,05^2 + 0,05^2) = 0,07
841	411 486,96	2 336 877,19	411 486,19	2 336 879,11			
842	411 464,88	2 336 888,24	411 464,88	2 336 888,24			
843	411 457,09	2 336 871,99	411 457,09	2 336 871,99			
844	411 469,54	2 336 865,47	411 469,54	2 336 865,47			
845	411 471,21	2 336 868,98	411 471,21	2 336 868,98			
834	411 479,34	2 336 864,64	411 477,94	2 336 865,41			

2. Сведения о частях границ уточняемого земельного участка с кадастровым номером 49:10:070101:231

Обозначение части границ		Горизонтальное проложение (S), м	Описание прохождения части границ	Отметка о наличии земельного спора о местоположении границ земельного участка
от т.	до т.			
1	2	3	4	5
834	841	15,99	—	—
841	842	23,18		
842	843	18,02		
843	844	14,05		
844	845	3,89		
845	834	7,62		

3. Общие сведения об уточняемом земельном участке с кадастровым номером 49:10:070101:231

№ п/п	Наименование характеристики земельного участка	Значение характеристики
1	2	3

1	2	3
1	Адрес земельного участка	—
	Местоположение земельного участка (при отсутствии присвоенного адреса)	685942, Российская Федерация, Магаданская область, Ольский р-н, Тауйск с, Янская ул, д 3
	Дополнительные сведения о местоположении земельного участка	—
2	Площадь земельного участка ± величина погрешности определения площади (Р ± ΔР), м²	391 ± 7
3	Формула, примененная для расчета предельной допустимой погрешности определения площади земельного участка (ΔР), м²	3,5*0,1*√(391) = 7
4	Площадь земельного участка согласно сведениям государственного кадастра недвижимости (Ркад), м²	399
5	Оценка расхождения Р и Ркад (Р - Ркад), м²	8
6	Предельный минимальный и максимальный размеры земельного участка (Рмин и Рмакс), м²	Рмин = — Рмакс = —
7	Кадастровый или иной номер (обозначение) здания, сооружения, объекта незавершенного строительства, расположенного на земельном участке	49:10:070101:429
8	Иные сведения	—

1. Сведения о характерных точках границы уточняемого земельного участка с кадастровым номером 49:10:070101:232

Зона № 2

Обозначение характерных точек границ	Существующие координаты, м		Уточненные координаты, м		Метод определения координат	Средняя квадратическая погрешность определения координат характерной точки (Mt), м	Формулы, примененные для расчета средней квадратической погрешности определения координат характерной точки (Mt), м
	X	Y	X	Y			
1	2	3	4	5	6	7	8
821	411 502,54	2 336 835,09	411 505,93	2 336 838,08	Аналитический метод	0,07	√(0,05^2 + 0,05^2) = 0,07
825	411 492,50	2 336 840,73	411 494,89	2 336 844,63			
826	411 496,06	2 336 846,95	411 496,22	2 336 846,88			
840	411 488,83	2 336 851,40	411 488,83	2 336 851,40			
839	411 490,70	2 336 855,61	411 490,70	2 336 855,61			
838	411 488,68	2 336 858,90	411 488,68	2 336 858,90			

1	2	3	4	5	6	7	8
837	411 484,77	2 336 861,17	411 484,77	2 336 861,17	Аналитический метод	0,07	√(0,05^2 + 0,05^2) = 0,07
836	411 480,82	2 336 853,95	411 480,82	2 336 853,95			
835	411 475,79	2 336 857,61	411 475,79	2 336 857,61			
834	411 479,34	2 336 864,64	411 477,94	2 336 865,41			
845	411 471,21	2 336 868,98	411 471,21	2 336 868,98			
844	411 469,54	2 336 865,47	411 469,54	2 336 865,47			
843	411 457,09	2 336 871,99	411 457,09	2 336 871,99			
848	411 448,49	2 336 857,93	411 448,49	2 336 857,93			
847	411 457,72	2 336 853,39	411 457,72	2 336 853,39			
846	411 465,23	2 336 851,44	411 465,23	2 336 851,44			
814	411 503,19	2 336 827,70	411 503,19	2 336 827,70			
820	411 505,76	2 336 833,32	411 505,76	2 336 833,32			
821	411 502,54	2 336 835,09	411 505,93	2 336 838,08			

2. Сведения о частях границ уточняемого земельного участка с кадастровым номером 49:10:070101:232

Обозначение части границ		Горизонтальное проложение (S), м	Описание прохождения части границ	Отметка о наличии земельного спора о местоположении границ земельного участка
от т.	до т.			
1	2	3	4	5
821	825	12,84	—	—
825	826	2,61		
826	840	8,66		
840	839	4,61		
839	838	3,86		
838	837	4,52		
837	836	8,23		
836	835	6,22		
835	834	8,09		
834	845	7,62		
845	844	3,89		
844	843	14,05		
843	848	16,48		
848	847	10,29		
847	846	7,76		
846	814	44,77		

1	2	3	4	5
814	820	6,18	—	—
820	821	4,76		

3. Общие сведения об уточняемом земельном участке с кадастровым номером 49:10:070101:232

№ п/п	Наименование характеристики земельного участка	Значение характеристики
1	2	3
1	Адрес земельного участка	—
	Местоположение земельного участка (при отсутствии присвоенного адреса)	685942, Российская Федерация, Магаданская область, Ольский р-н, Тауйск с, Совхозная ул, д 5
	Дополнительные сведения о местоположении земельного участка	—
2	Площадь земельного участка ± величина погрешности определения площади (Р ± ΔР), м²	870 ± 10
3	Формула, примененная для расчета предельной допустимой погрешности определения площади земельного участка (ΔР), м²	3,5*0,1*√(870) = 10
4	Площадь земельного участка согласно сведениям государственного кадастра недвижимости (Ркад), м²	813
5	Оценка расхождения Р и Ркад (Р - Ркад), м²	57
6	Предельный минимальный и максимальный размеры земельного участка (Рмин и Рмакс), м²	Рмин = — Рмакс = —
7	Кадастровый или иной номер (обозначение) здания, сооружения, объекта незавершенного строительства, расположенного на земельном участке	—
8	Иные сведения	—

1. Сведения о характерных точках границы уточняемого земельного участка с кадастровым номером 49:10:070101:233

Зона № 2

Обозначение характерных точек границ	Существующие координаты, м		Уточненные координаты, м		Метод определения координат	Средняя квадратическая погрешность определения координат характерной точки (Mt), м	Формулы, примененные для расчета средней квадратической погрешности определения координат характерной точки (Mt), м
	X	Y	X	Y			
1	2	3	4	5	6	7	8

1	2	3	4	5	6	7	8
814	411 503,19	2 336 827,70	411 503,19	2 336 827,70	Аналитический метод	0,07	√(0,05^2 + 0,05^2) = 0,07
846	411 465,23	2 336 851,44	411 465,23	2 336 851,44			
847	411 457,72	2 336 853,39	411 457,72	2 336 853,39			
848	411 448,49	2 336 857,93	411 448,49	2 336 857,93			
854	411 426,94	2 336 820,18	411 426,94	2 336 820,18			
853	411 439,89	2 336 813,07	411 439,89	2 336 813,07			
852	411 449,87	2 336 831,04	411 449,87	2 336 831,04			
851	411 467,51	2 336 825,15	411 467,51	2 336 825,15			
849	411 463,80	2 336 812,33	411 463,80	2 336 812,33			
812	411 470,53	2 336 807,67	411 470,53	2 336 807,67			
813	411 484,49	2 336 798,67	411 484,49	2 336 798,67			
814	411 503,19	2 336 827,70	411 503,19	2 336 827,70			

2. Сведения о частях границ уточняемого земельного участка с кадастровым номером 49:10:070101:233

Обозначение части границ		Горизонтальное проложение (S), м	Описание прохождения части границ	Отметка о наличии земельного спора о местоположении границ земельного участка
от т.	до т.			
1	2	3	4	5
814	846	44,77	—	—
846	847	7,76		
847	848	10,29		
848	854	43,47		
854	853	14,77		
853	852	20,56		
852	851	18,60		
851	849	13,35		
849	812	8,19		
812	813	16,61		
813	814	34,53		

3. Общие сведения об уточняемом земельном участке с кадастровым номером 49:10:070101:233

№ п/п	Наименование характеристики земельного участка	Значение характеристики
1	2	3

1	2	3
1	Адрес земельного участка	—
	Местоположение земельного участка (при отсутствии присвоенного адреса)	685942, Российская Федерация, Магаданская область, Ольский р-н, Тауйск с, Совхозная ул, д 11
	Дополнительные сведения о местоположении земельного участка	—
2	Площадь земельного участка ± величина погрешности определения площади (Р ± ΔР), м²	2032 ± 16
3	Формула, примененная для расчета предельной допустимой погрешности определения площади земельного участка (ΔР), м²	3,5*0,1*√(2032) = 16
4	Площадь земельного участка согласно сведениям государственного кадастра недвижимости (Ркад), м²	2 014
5	Оценка расхождения Р и Ркад (Р - Ркад), м²	18
6	Предельный минимальный и максимальный размеры земельного участка (Рмин и Рмакс), м²	Рмин = — Рмакс = —
7	Кадастровый или иной номер (обозначение) здания, сооружения, объекта незавершенного строительства, расположенного на земельном участке	—
8	Иные сведения	—

1. Сведения о характерных точках границы уточняемого земельного участка с кадастровым номером 49:10:070101:234

Зона № 2

Обозначение характерных точек границ	Существующие координаты, м		Уточненные координаты, м		Метод определения координат	Средняя квадратическая погрешность определения координат характерной точки (Mt), м	Формулы, примененные для расчета средней квадратической погрешности определения координат характерной точки (Mt), м
	X	Y	X	Y			
1	2	3	4	5	6	7	8
794	411 482,71	2 336 780,36	411 482,71	2 336 780,36	Аналитический метод	0,07	√(0,05^2 + 0,05^2) = 0,07
811	411 462,60	2 336 796,72	411 462,60	2 336 796,72			
812	411 470,53	2 336 807,67	411 470,53	2 336 807,67			
849	411 463,80	2 336 812,33	411 463,80	2 336 812,33			
851	411 467,51	2 336 825,15	411 467,51	2 336 825,15			
852	411 449,87	2 336 831,04	411 449,87	2 336 831,04			

1	2	3	4	5	6	7	8
853	411 439,89	2 336 813,07	411 439,89	2 336 813,07	Аналитический метод	0,07	√(0,05^2 + 0,05^2) = 0,07
854	411 426,94	2 336 820,18	411 426,94	2 336 820,18			
855	411 410,81	2 336 794,67	411 411,41	2 336 795,92			
856	411 433,51	2 336 780,52	411 434,02	2 336 782,09			
809	411 453,69	2 336 769,06	411 453,69	2 336 769,06			
795	411 467,96	2 336 758,56	411 467,96	2 336 758,56			
794	411 482,71	2 336 780,36	411 482,71	2 336 780,36			

2. Сведения о частях границ уточняемого земельного участка с кадастровым номером 49:10:070101:234

Обозначение части границ		Горизонтальное проложение (S), м	Описание прохождения части границ	Отметка о наличии земельного спора о местоположении границ земельного участка
от т.	до т.			
1	2	3	4	5
794	811	25,92	—	—
811	812	13,52		
812	849	8,19		
849	851	13,35		
851	852	18,60		
852	853	20,56		
853	854	14,77		
854	855	28,81		
855	856	26,50		
856	809	23,59		
809	795	17,72		
795	794	26,32		

3. Общие сведения об уточняемом земельном участке с кадастровым номером 49:10:070101:234

№ п/п	Наименование характеристики земельного участка	Значение характеристики
1	2	3
1	Адрес земельного участка	—
	Местоположение земельного участка (при отсутствии присвоенного адреса)	685942, Российская Федерация, Магаданская область, Ольский р-н, Тауйск с, Совхозная ул, д 13
	Дополнительные сведения о местоположении земельного участка	—
2	Площадь земельного участка ± величина погрешности определения площади (Р ± ΔР), м²	2502 ± 18

1	2	3
3	Формула, примененная для расчета предельной допустимой погрешности определения площади земельного участка (ΔР), м²	3,5*0,1*√(2502) = 18
4	Площадь земельного участка согласно сведениям государственного кадастра недвижимости (Ркад), м²	2 538
5	Оценка расхождения Р и Ркад (Р - Ркад), м²	36
6	Предельный минимальный и максимальный размеры земельного участка (Рмин и Рмакс), м²	Рмин = — Рмакс = —
7	Кадастровый или иной номер (обозначение) здания, сооружения, объекта незавершенного строительства, расположенного на земельном участке	49:10:070101:426
8	Иные сведения	—

1. Сведения о характерных точках границы уточняемого земельного участка с кадастровым номером 49:10:070101:235

Зона № 2

Обозначение характерных точек границ	Существующие координаты, м		Уточненные координаты, м		Метод определения координат	Средняя квадратическая погрешность определения координат характерной точки (Mt), м	Формулы, примененные для расчета средней квадратической погрешности определения координат характерной точки (Mt), м
	X	Y	X	Y			
1	2	3	4	5	6	7	8
809	411 453,69	2 336 769,06	411 453,69	2 336 769,06	Аналитический метод	0,07	√(0,05^2 + 0,05^2) = 0,07
856	411 433,51	2 336 780,52	411 434,02	2 336 782,09			
857	411 423,55	2 336 759,25	411 423,55	2 336 759,25			
858	411 409,53	2 336 733,26	411 409,53	2 336 733,26			
807	411 426,89	2 336 723,87	411 426,89	2 336 723,87			
3498	411 434,00	2 336 735,88	411 434,00	2 336 735,88			
3499	411 436,37	2 336 734,56	411 436,37	2 336 734,56			
3500	411 439,94	2 336 740,16	411 439,94	2 336 740,16			
808	411 438,36	2 336 744,05	411 438,36	2 336 744,05			
809	411 453,69	2 336 769,06	411 453,69	2 336 769,06			

2. Сведения о частях границ уточняемого земельного участка с кадастровым номером 49:10:070101:235

Обозначение части границ		Горизонтальное проложение (S), м	Описание прохождения части границ	Отметка о наличии земельного спора о местоположении границ земельного участка
от т.	до т.			
1	2	3	4	5
809	856	23,59	—	—
856	857	25,13		
857	858	29,53		
858	807	19,74		
807	3498	13,96		
3498	3499	2,71		
3499	3500	6,64		
3500	808	4,20		
808	809	29,33		

3. Общие сведения об уточняемом земельном участке с кадастровым номером 49:10:070101:235

№ п/п	Наименование характеристики земельного участка	Значение характеристики
1	2	3
1	Адрес земельного участка	—
	Местоположение земельного участка (при отсутствии присвоенного адреса)	685942, Российская Федерация, Магаданская область, Ольский р-н, Тауйск с, Пионерская ул, д 4
	Дополнительные сведения о местоположении земельного участка	—
2	Площадь земельного участка ± величина погрешности определения площади (Р ± ΔР), м²	1149 ± 12
3	Формула, примененная для расчета предельной допустимой погрешности определения площади земельного участка (ΔР), м²	3,5*0,1*√(1149) = 12
4	Площадь земельного участка согласно сведениям государственного кадастра недвижимости (Ркад), м²	1 101
5	Оценка расхождения Р и Ркад (Р - Ркад), м²	48
6	Предельный минимальный и максимальный размеры земельного участка (Рмин и Рмакс), м²	Рмин = — Рмакс = —
7	Кадастровый или иной номер (обозначение) здания, сооружения, объекта незавершенного строительства, расположенного на земельном участке	49:10:070101:421
8	Иные сведения	—

1. Сведения о характерных точках границы уточняемого земельного участка с кадастровым номером 49:10:070101:236

Зона № 2

Обозначение характерных точек границ	Существующие координаты, м		Уточненные координаты, м		Метод определения координат	Средняя квадратическая погрешность определения координат характерной точки (Mt), м	Формулы, примененные для расчета средней квадратической погрешности определения координат характерной точки (Mt), м
	X	Y	X	Y			
1	2	3	4	5	6	7	8
1855	411 116,58	2 336 369,85	411 116,58	2 336 369,85	Аналитический метод	0,07	√(0,05^2 + 0,05^2) = 0,07
1856	411 118,21	2 336 364,76	411 118,21	2 336 364,76			
1857	411 124,54	2 336 360,20	411 124,54	2 336 360,20			
1858	411 148,79	2 336 353,47	411 148,79	2 336 353,47			
1859	411 156,48	2 336 354,62	411 156,29	2 336 355,47			
1860	411 162,83	2 336 362,66	411 162,58	2 336 362,77			
1861	411 145,48	2 336 370,55	411 145,71	2 336 370,44			
1862	411 142,52	2 336 364,33	411 143,23	2 336 364,88			
1863	411 136,70	2 336 366,99	411 137,00	2 336 367,67			
1864	411 139,56	2 336 373,51	411 139,56	2 336 373,51			
1865	411 123,40	2 336 380,80	411 123,40	2 336 380,80			
931	411 117,67	2 336 371,56	411 117,67	2 336 371,56			
1855	411 116,58	2 336 369,85	411 116,58	2 336 369,85			

2. Сведения о частях границ уточняемого земельного участка с кадастровым номером 49:10:070101:236

Обозначение части границ		Горизонтальное проложение (S), м	Описание прохождения части границ	Отметка о наличии земельного спора о местоположении границ земельного участка
от т.	до т.			
1	2	3	4	5
1855	1856	5,34	—	—
1856	1857	7,80		
1857	1858	25,17		
1858	1859	7,76		
1859	1860	9,64		
1860	1861	18,53		
1861	1862	6,09		

1	2	3	4	5
1862	1863	6,83	—	—
1863	1864	6,38		
1864	1865	17,73		
1865	931	10,87		
931	1855	2,03		

3. Общие сведения об уточняемом земельном участке с кадастровым номером 49:10:070101:236

№ п/п	Наименование характеристики земельного участка	Значение характеристики
1	2	3
1	Адрес земельного участка	—
	Местоположение земельного участка (при отсутствии присвоенного адреса)	685942, Российская Федерация, Магаданская область, Ольский р-н, Тауйск с, Пионерская ул, д 6
	Дополнительные сведения о местоположении земельного участка	—
2	Площадь земельного участка ± величина погрешности определения площади (Р ± ΔР), м²	620 ± 9
3	Формула, примененная для расчета предельной допустимой погрешности определения площади земельного участка (ΔР), м²	3,5*0,1*√(620) = 9
4	Площадь земельного участка согласно сведениям государственного кадастра недвижимости (Ркад), м²	1 603
5	Оценка расхождения Р и Ркад (Р - Ркад), м²	983
6	Предельный минимальный и максимальный размеры земельного участка (Рмин и Рмакс), м²	Рмин = — Рмакс = —
7	Кадастровый или иной номер (обозначение) здания, сооружения, объекта незавершенного строительства, расположенного на земельном участке	49:10:070101:407
8	Иные сведения	—

1. Сведения о характерных точках границы уточняемого земельного участка с кадастровым номером 49:10:070101:237

Зона № 2

Обозначение характерных точек границ	Существующие координаты, м		Уточненные координаты, м		Метод определения координат	Средняя квадратическая погрешность определения координат характерной точки (Mt), м	Формулы, примененные для расчета средней квадратической погрешности определения координат характерной точки (Mt), м
	X	Y	X	Y			
1	2	3	4	5	6	7	8
862	411 349,39	2 336 767,95	411 347,66	2 336 768,97	Аналитический метод	0,07	√(0,05^2 + 0,05^2) = 0,07
867	411 362,14	2 336 790,54	411 363,24	2 336 792,65			
866	411 379,71	2 336 780,16	411 379,71	2 336 781,40			
865	411 378,14	2 336 775,65	411 378,14	2 336 775,65			
864	411 382,56	2 336 773,48	411 382,56	2 336 773,48			
863	411 371,78	2 336 754,70	411 371,78	2 336 754,70			
862	411 349,39	2 336 767,95	411 347,66	2 336 768,97			
Вырез 1 из 1							
868	411 360,82	2 336 764,53	411 358,98	2 336 767,37	Аналитический метод	0,07	√(0,05^2 + 0,05^2) = 0,07
869	411 366,34	2 336 761,46	411 366,74	2 336 763,09			
870	411 371,66	2 336 772,50	411 372,91	2 336 774,28			
871	411 365,75	2 336 774,46	411 365,15	2 336 778,56			
868	411 360,82	2 336 764,53	411 358,98	2 336 767,37			

2. Сведения о частях границ уточняемого земельного участка с кадастровым номером 49:10:070101:237

Обозначение части границ		Горизонтальное проложение (S), м	Описание прохождения части границ	Отметка о наличии земельного спора о местоположении границ земельного участка
от т.	до т.			
1	2	3	4	5
862	863	28,03	—	—
863	864	21,65		
864	865	4,92		
865	866	5,96		
866	867	19,95		
867	862	28,35		
Вырез 1 из 1				

1	2	3	4	5
868	869	8,86	—	—
869	870	12,78		
870	871	8,86		
871	868	12,78		

3. Общие сведения об уточняемом земельном участке с кадастровым номером 49:10:070101:237

№ п/п	Наименование характеристики земельного участка	Значение характеристики
1	2	3
1	Адрес земельного участка	—
	Местоположение земельного участка (при отсутствии присвоенного адреса)	685942, Российская Федерация, Магаданская область, Ольский р-н, Тауйск с, Пионерская ул, д 8
	Дополнительные сведения о местоположении земельного участка	—
2	Площадь земельного участка ± величина погрешности определения площади (Р ± ΔР), м²	603 ± 9
3	Формула, примененная для расчета предельной допустимой погрешности определения площади земельного участка (ΔР), м²	3,5*0,1*√(603) = 9
4	Площадь земельного участка согласно сведениям государственного кадастра недвижимости (Ркад), м²	653
5	Оценка расхождения Р и Ркад (Р - Ркад), м²	50
6	Предельный минимальный и максимальный размеры земельного участка (Рмин и Рмакс), м²	Рмин = — Рмакс = —
7	Кадастровый или иной номер (обозначение) здания, сооружения, объекта незавершенного строительства, расположенного на земельном участке	—
8	Иные сведения	—

1. Сведения о характерных точках границы уточняемого земельного участка с кадастровым номером 49:10:070101:238

Зона № 2

Обозначение характерных точек границ	Существующие координаты, м		Уточненные координаты, м		Метод определения координат	Средняя квадратическая погрешность определения координат характерной точки (Mt), м	Формулы, примененные для расчета средней квадратической погрешности определения координат характерной точки (Mt), м
	X	Y	X	Y			
1	2	3	4	5	6	7	8
868	411 360,82	2 336 764,53	411 358,98	2 336 767,37	Аналитический метод	0,07	√(0,05^2 + 0,05^2) = 0,07
869	411 366,34	2 336 761,46	411 366,74	2 336 763,09			
870	411 371,66	2 336 772,50	411 372,91	2 336 774,28			
871	411 365,75	2 336 774,46	411 365,15	2 336 778,56			
868	411 360,82	2 336 764,53	411 358,98	2 336 767,37			

2. Сведения о частях границ уточняемого земельного участка с кадастровым номером 49:10:070101:238

Обозначение части границ		Горизонтальное проложение (S), м	Описание прохождения части границ	Отметка о наличии земельного спора о местоположении границ земельного участка
от т.	до т.			
1	2	3	4	5
868	869	8,86	—	—
869	870	12,78		
870	871	8,86		
871	868	12,78		

3. Общие сведения об уточняемом земельном участке с кадастровым номером 49:10:070101:238

№ п/п	Наименование характеристики земельного участка	Значение характеристики
1	2	3
1	Адрес земельного участка	—
	Местоположение земельного участка (при отсутствии присвоенного адреса)	685942, Российская Федерация, Магаданская область, Ольский р-н, Тауйск с, Пионерская ул, д 8
	Дополнительные сведения о местоположении земельного участка	—
2	Площадь земельного участка ± величина погрешности определения площади (P ± ΔP), м²	113 ± 4

1	2	3
3	Формула, примененная для расчета предельной допустимой погрешности определения площади земельного участка (ΔР), м²	3,5*0,1*√(113) = 4
4	Площадь земельного участка согласно сведениям государственного кадастра недвижимости (Ркад), м²	73
5	Оценка расхождения Р и Ркад (Р - Ркад), м²	40
6	Предельный минимальный и максимальный размеры земельного участка (Рмин и Рмакс), м²	Рмин = — Рмакс = —
7	Кадастровый или иной номер (обозначение) здания, сооружения, объекта незавершенного строительства, расположенного на земельном участке	49:10:070101:405
8	Иные сведения	—

1. Сведения о характерных точках границы уточняемого земельного участка с кадастровым номером 49:10:070101:239

Зона № 2

Обозначение характерных точек границ	Существующие координаты, м		Уточненные координаты, м		Метод определения координат	Средняя квадратическая погрешность определения координат характерной точки (Mt), м	Формулы, примененные для расчета средней квадратической погрешности определения координат характерной точки (Mt), м
	X	Y	X	Y			
1	2	3	4	5	6	7	8
872	411 401,33	2 336 807,40	411 402,22	2 336 808,91	Аналитический метод	0,07	√(0,05^2 + 0,05^2) = 0,07
873	411 427,63	2 336 851,29	411 429,70	2 336 855,41			
н129У	—	—	411 409,48	2 336 864,84			
875	411 401,83	2 336 851,71	411 401,83	2 336 851,71			
897	411 391,64	2 336 849,94	411 392,52	2 336 853,97			
877	411 381,09	2 336 827,07	411 381,09	2 336 827,07			
1450	411 380,13	2 336 821,86	411 380,13	2 336 821,86			
872	411 401,33	2 336 807,40	411 402,22	2 336 808,91			

2. Сведения о частях границ уточняемого земельного участка с кадастровым номером 49:10:070101:239

Обозначение части границ		Горизонтальное проложение (S), м	Описание прохождения части границ	Отметка о наличии земельного спора о местоположении границ земельного участка
от т.	до т.			
1	2	3	4	5

1	2	3	4	5
872	873	54,01	—	—
873	н129У	22,31		
н129У	875	15,20		
875	897	9,58		
897	877	29,23		
877	1450	5,30		
1450	872	25,61		

3. Общие сведения об уточняемом земельном участке с кадастровым номером 49:10:070101:239

№ п/п	Наименование характеристики земельного участка	Значение характеристики
1	2	3
1	Адрес земельного участка	—
	Местоположение земельного участка (при отсутствии присвоенного адреса)	685942, Российская Федерация, Магаданская область, Ольский р-н, Тауйск с, Совхозная ул, д 49
	Дополнительные сведения о местоположении земельного участка	—
2	Площадь земельного участка ± величина погрешности определения площади (Р ± ΔР), м²	1416 ± 13
3	Формула, примененная для расчета предельной допустимой погрешности определения площади земельного участка (ΔР), м²	3,5*0,1*√(1416) = 13
4	Площадь земельного участка согласно сведениям государственного кадастра недвижимости (Ркад), м²	1 361
5	Оценка расхождения Р и Ркад (Р - Ркад), м²	55
6	Предельный минимальный и максимальный размеры земельного участка (Рмин и Рмакс), м²	Рмин = — Рмакс = —
7	Кадастровый или иной номер (обозначение) здания, сооружения, объекта незавершенного строительства, расположенного на земельном участке	—
8	Иные сведения	—

1. Сведения о характерных точках границы уточняемого земельного участка с кадастровым номером 49:10:070101:24

Зона № 2

Обозначение характерных точек границ	Существующие координаты, м		Уточненные координаты, м		Метод определения координат	Средняя квадратическая погрешность определения координат характерной точки (Mt), м	Формулы, примененные для расчета средней квадратической погрешности определения координат характерной точки (Mt), м
	X	Y	X	Y			
1	2	3	4	5	6	7	8
1430	410 786,03	2 336 418,01	410 787,40	2 336 416,37	Аналитический метод	0,07	√(0,05^2 + 0,05^2) = 0,07
1429	410 794,88	2 336 411,97	410 796,51	2 336 412,39			
880	410 804,55	2 336 425,85	410 805,02	2 336 426,80			
883	410 770,15	2 336 444,98	410 770,15	2 336 444,98			
884	410 761,45	2 336 429,90	410 762,14	2 336 431,45			
831	410 776,40	2 336 422,75	410 776,36	2 336 422,73			
830	410 779,47	2 336 428,46	410 779,47	2 336 428,46			
829	410 790,02	2 336 422,28	410 790,02	2 336 422,28			
1430	410 786,03	2 336 418,01	410 787,40	2 336 416,37			

2. Сведения о частях границ уточняемого земельного участка с кадастровым номером 49:10:070101:24

Обозначение части границ		Горизонтальное проложение (S), м	Описание прохождения части границ	Отметка о наличии земельного спора о местоположении границ земельного участка
от т.	до т.			
1	2	3	4	5
1430	1429	9,94	—	—
1429	880	16,74		
880	883	39,32		
883	884	15,72		
884	831	16,68		
831	830	6,52		
830	829	12,23		
829	1430	6,46		

3. Общие сведения об уточняемом земельном участке с кадастровым номером 49:10:070101:24

№ п/п	Наименование характеристики земельного участка	Значение характеристики
1	2	3

1	2	3
1	Адрес земельного участка	—
	Местоположение земельного участка (при отсутствии присвоенного адреса)	685942, Российская Федерация, Магаданская область, Ольский р-н, Тауйск с, Мира ул, д 12, квартира 1
	Дополнительные сведения о местоположении земельного участка	—
2	Площадь земельного участка ± величина погрешности определения площади (Р ± ΔР), м²	578 ± 8
3	Формула, примененная для расчета предельной допустимой погрешности определения площади земельного участка (ΔР), м²	3,5*0,1*√(578) = 8
4	Площадь земельного участка согласно сведениям государственного кадастра недвижимости (Ркад), м²	591
5	Оценка расхождения Р и Ркад (Р - Ркад), м²	13
6	Предельный минимальный и максимальный размеры земельного участка (Рмин и Рмакс), м²	Рмин = — Рмакс = —
7	Кадастровый или иной номер (обозначение) здания, сооружения, объекта незавершенного строительства, расположенного на земельном участке	—
8	Иные сведения	—

1. Сведения о характерных точках границы уточняемого земельного участка с кадастровым номером 49:10:070101:240

Зона № 2

Обозначение характерных точек границ	Существующие координаты, м		Уточненные координаты, м		Метод определения координат	Средняя квадратическая погрешность определения координат характерной точки (Mt), м	Формулы, примененные для расчета средней квадратической погрешности определения координат характерной точки (Mt), м
	X	Y	X	Y			
1	2	3	4	5	6	7	8
873	411 427,63	2 336 851,29	411 429,70	2 336 855,41	Аналитический метод	0,07	√(0,05^2 + 0,05^2) = 0,07
886	411 448,95	2 336 892,63	411 448,95	2 336 892,63			
885	411 429,28	2 336 903,50	411 429,28	2 336 903,50			
н129У	—	—	411 409,48	2 336 864,84			
873	411 427,63	2 336 851,29	411 429,70	2 336 855,41			

2. Сведения о частях границ уточняемого земельного участка с кадастровым номером 49:10:070101:240

Обозначение части границ		Горизонтальное проложение (S), м	Описание прохождения части границ	Отметка о наличии земельного спора о местоположении границ земельного участка
от т.	до т.			
1	2	3	4	5
873	886	41,90	—	—
886	885	22,47		
885	н129У	43,44		
н129У	873	22,31		

3. Общие сведения об уточняемом земельном участке с кадастровым номером 49:10:070101:240

№ п/п	Наименование характеристики земельного участка	Значение характеристики
1	2	3
1	Адрес земельного участка	—
	Местоположение земельного участка (при отсутствии присвоенного адреса)	685942, Российская Федерация, Магаданская область, Ольский р-н, Тауйск с, Янская ул, д 3
	Дополнительные сведения о местоположении земельного участка	—
2	Площадь земельного участка ± величина погрешности определения площади (Р ± ΔР), м²	955 ± 11
3	Формула, примененная для расчета предельной допустимой погрешности определения площади земельного участка (ΔР), м²	3,5*0,1*√(955) = 11
4	Площадь земельного участка согласно сведениям государственного кадастра недвижимости (Ркад), м²	1 112
5	Оценка расхождения Р и Ркад (Р - Ркад), м²	157
6	Предельный минимальный и максимальный размеры земельного участка (Рмин и Рмакс), м²	Рмин = — Рмакс = —
7	Кадастровый или иной номер (обозначение) здания, сооружения, объекта незавершенного строительства, расположенного на земельном участке	—
8	Иные сведения	—

1. Сведения о характерных точках границы уточняемого земельного участка с кадастровым номером 49:10:070101:241

Зона № 2

Обозначение характерных точек границ	Существующие координаты, м		Уточненные координаты, м		Метод определения координат	Средняя квадратическая погрешность определения координат характерной точки (Mt), м	Формулы, примененные для расчета средней квадратической погрешности определения координат характерной точки (Mt), м
	X	Y	X	Y			
1	2	3	4	5	6	7	8
н129У	—	—	411 409,48	2 336 864,84	Аналитический метод	0,07	√(0,05^2 + 0,05^2) = 0,07
875	411 401,83	2 336 851,71	411 401,83	2 336 851,71			
897	411 391,64	2 336 849,94	411 392,52	2 336 853,97			
888	411 371,03	2 336 865,00	411 372,68	2 336 867,08			
н130У	—	—	411 380,80	2 336 881,58			
890	411 400,37	2 336 918,81	411 400,37	2 336 918,81			
885	411 429,28	2 336 903,50	411 429,28	2 336 903,50			
н129У	—	—	411 409,48	2 336 864,84			
Вырез 1 из 1							
891	411 400,03	2 336 895,10	411 400,03	2 336 895,10	Аналитический метод	0,07	√(0,05^2 + 0,05^2) = 0,07
892	411 404,95	2 336 892,53	411 404,95	2 336 892,53			
893	411 408,40	2 336 900,46	411 408,40	2 336 900,46			
894	411 403,28	2 336 902,92	411 403,28	2 336 902,92			
891	411 400,03	2 336 895,10	411 400,03	2 336 895,10			

2. Сведения о частях границ уточняемого земельного участка с кадастровым номером 49:10:070101:241

Обозначение части границ		Горизонтальное проложение (S), м	Описание прохождения части границ	Отметка о наличии земельного спора о местоположении границ земельного участка
от т.	до т.			
1	2	3	4	5
н129У	885	43,44	—	—
885	890	32,71		
890	н130У	42,06		
н130У	888	16,62		
888	897	23,78		
897	875	9,58		

1	2	3	4	5
875	н129У	15,20	—	—
Вырез 1 из 1				
891	892	5,55	—	—
892	893	8,65		
893	894	5,68		
894	891	8,47		

3. Общие сведения об уточняемом земельном участке с кадастровым номером 49:10:070101:241

№ п/п	Наименование характеристики земельного участка	Значение характеристики
1	2	3
1	Адрес земельного участка	—
	Местоположение земельного участка (при отсутствии присвоенного адреса)	685942, Российская Федерация, Магаданская область, Ольский р-н, Тауйск с, Янская ул, д 5
	Дополнительные сведения о местоположении земельного участка	—
2	Площадь земельного участка ± величина погрешности определения площади (Р ± ΔР), м²	1925 ± 15
3	Формула, примененная для расчета предельной допустимой погрешности определения площади земельного участка (ΔР), м²	$3,5*0,1*\sqrt{(1925)} = 15$
4	Площадь земельного участка согласно сведениям государственного кадастра недвижимости (Ркад), м²	2 025
5	Оценка расхождения Р и Ркад (Р - Ркад), м²	100
6	Предельный минимальный и максимальный размеры земельного участка (Рмин и Рмакс), м²	Рмин = — Рмакс = —
7	Кадастровый или иной номер (обозначение) здания, сооружения, объекта незавершенного строительства, расположенного на земельном участке	—
8	Иные сведения	—

1. Сведения о характерных точках границы уточняемого земельного участка с кадастровым номером 49:10:070101:242

Зона № 2

Обозначение характерных точек границ	Существующие координаты, м		Уточненные координаты, м		Метод определения координат	Средняя квадратическая погрешность определения координат характерной точки (Mt), м	Формулы, примененные для расчета средней квадратической погрешности определения координат характерной точки (Mt), м
	X	Y	X	Y			
1	2	3	4	5	6	7	8
891	411 400,03	2 336 895,10	411 400,03	2 336 895,10	Аналитический метод	0,07	√(0,05^2 + 0,05^2) = 0,07
892	411 404,95	2 336 892,53	411 404,95	2 336 892,53			
893	411 408,40	2 336 900,46	411 408,40	2 336 900,46			
894	411 403,28	2 336 902,92	411 403,28	2 336 902,92			
891	411 400,03	2 336 895,10	411 400,03	2 336 895,10			

2. Сведения о частях границ уточняемого земельного участка с кадастровым номером 49:10:070101:242

Обозначение части границ		Горизонтальное проложение (S), м	Описание прохождения части границ	Отметка о наличии земельного спора о местоположении границ земельного участка
от т.	до т.			
1	2	3	4	5
891	892	5,55	—	—
892	893	8,65		
893	894	5,68		
894	891	8,47		

3. Общие сведения об уточняемом земельном участке с кадастровым номером 49:10:070101:242

№ п/п	Наименование характеристики земельного участка	Значение характеристики
1	2	3
1	Адрес земельного участка	—
	Местоположение земельного участка (при отсутствии присвоенного адреса)	685942, Российская Федерация, Магаданская область, Ольский р-н, Тауйск с, Янская ул, д 5
	Дополнительные сведения о местоположении земельного участка	—
2	Площадь земельного участка ± величина погрешности определения площади (Р ± ΔР), м²	48 ± 2

1	2	3
3	Формула, примененная для расчета предельной допустимой погрешности определения площади земельного участка (ΔР), м²	3,5*0,1*√(48) = 2
4	Площадь земельного участка согласно сведениям государственного кадастра недвижимости (Ркад), м²	48
5	Оценка расхождения Р и Ркад (Р - Ркад), м²	0
6	Предельный минимальный и максимальный размеры земельного участка (Рмин и Рмакс), м²	Рмин = — Рмакс = —
7	Кадастровый или иной номер (обозначение) здания, сооружения, объекта незавершенного строительства, расположенного на земельном участке	—
8	Иные сведения	—

1. Сведения о характерных точках границы уточняемого земельного участка с кадастровым номером 49:10:070101:243

Зона № 2

Обозначение характерных точек границ	Существующие координаты, м		Уточненные координаты, м		Метод определения координат	Средняя квадратическая погрешность определения координат характерной точки (Mt), м	Формулы, примененные для расчета средней квадратической погрешности определения координат характерной точки (Mt), м
	X	Y	X	Y			
1	2	3	4	5	6	7	8
895	411 359,99	2 336 797,42	411 359,45	2 336 797,73	Аналитический метод	0,07	√(0,05^2 + 0,05^2) = 0,07
896	411 370,25	2 336 818,80	411 370,25	2 336 818,80			
877	411 381,09	2 336 827,07	411 381,09	2 336 827,07			
897	411 391,64	2 336 849,94	411 392,52	2 336 853,97			
888	411 371,03	2 336 865,00	411 372,68	2 336 867,08			
898	411 361,98	2 336 842,74	411 359,83	2 336 844,13			
900	411 348,81	2 336 824,45	411 348,81	2 336 824,45			
903	411 337,50	2 336 810,27	411 337,50	2 336 810,27			
895	411 359,99	2 336 797,42	411 359,45	2 336 797,73			

2. Сведения о частях границ уточняемого земельного участка с кадастровым номером 49:10:070101:243

Обозначение части границ		Горизонтальное проложение (S), м	Описание прохождения части границ	Отметка о наличии земельного спора о местоположении границ земельного участка
от т.	до т.			

1	2	3	4	5
895	896	23,68	—	—
896	877	13,63		
877	897	29,23		
897	888	23,78		
888	898	26,30		
898	900	22,56		
900	903	18,14		
903	895	25,28		

3. Общие сведения об уточняемом земельном участке с кадастровым номером 49:10:070101:243

№ п/п	Наименование характеристики земельного участка	Значение характеристики
1	2	3
1	Адрес земельного участка	—
	Местоположение земельного участка (при отсутствии присвоенного адреса)	685942, Российская Федерация, Магаданская область, Ольский р-н, Тауйск с, Совхозная ул
	Дополнительные сведения о местоположении земельного участка	—
2	Площадь земельного участка ± величина погрешности определения площади (Р ± ΔР), м²	1601 ± 14
3	Формула, примененная для расчета предельной допустимой погрешности определения площади земельного участка (ΔР), м²	3,5*0,1*√(1601) = 14
4	Площадь земельного участка согласно сведениям государственного кадастра недвижимости (Ркад), м²	1 448
5	Оценка расхождения Р и Ркад (Р - Ркад), м²	153
6	Предельный минимальный и максимальный размеры земельного участка (Рмин и Рмакс), м²	Рмин = — Рмакс = —
7	Кадастровый или иной номер (обозначение) здания, сооружения, объекта незавершенного строительства, расположенного на земельном участке	49:10:070101:518
8	Иные сведения	—

1. Сведения о характерных точках границы уточняемого земельного участка с кадастровым номером 49:10:070101:244

Зона № 2

Обозначение характерных точек границ	Существующие координаты, м		Уточненные координаты, м		Метод определения координат	Средняя квадратическая погрешность определения координат характерной точки (Mt), м	Формулы, примененные для расчета средней квадратической погрешности определения координат характерной точки (Mt), м
	X	Y	X	Y			
1	2	3	4	5	6	7	8
904	411 309,43	2 336 791,58	411 309,43	2 336 791,58	Аналитический метод	0,07	√(0,05^2 + 0,05^2) = 0,07
905	411 342,26	2 336 772,50	411 342,26	2 336 772,50			
906	411 351,96	2 336 786,77	411 354,92	2 336 790,30			
н131У	—	—	411 352,59	2 336 794,52			
908	411 348,59	2 336 797,55	411 348,59	2 336 797,55			
909	411 324,50	2 336 811,38	411 324,50	2 336 811,38			
910	411 322,00	2 336 810,87	411 322,00	2 336 810,87			
904	411 309,43	2 336 791,58	411 309,43	2 336 791,58			

2. Сведения о частях границ уточняемого земельного участка с кадастровым номером 49:10:070101:244

Обозначение части границ		Горизонтальное проложение (S), м	Описание прохождения части границ	Отметка о наличии земельного спора о местоположении границ земельного участка
от т.	до т.			
1	2	3	4	5
904	905	37,97	—	—
905	906	21,84		
906	н131У	4,82		
н131У	908	5,02		
908	909	27,78		
909	910	2,55		
910	904	23,02		

3. Общие сведения об уточняемом земельном участке с кадастровым номером 49:10:070101:244

№ п/п	Наименование характеристики земельного участка	Значение характеристики
1	2	3

1	2	3
1	Адрес земельного участка	—
	Местоположение земельного участка (при отсутствии присвоенного адреса)	685942, Российская Федерация, Магаданская область, Ольский р-н, Тауйск с, Первомайская ул, д 10
	Дополнительные сведения о местоположении земельного участка	—
2	Площадь земельного участка ± величина погрешности определения площади (Р ± ΔР), м²	942 ± 11
3	Формула, примененная для расчета предельной допустимой погрешности определения площади земельного участка (ΔР), м²	3,5*0,1*√(942) = 11
4	Площадь земельного участка согласно сведениям государственного кадастра недвижимости (Ркад), м²	921
5	Оценка расхождения Р и Ркад (Р - Ркад), м²	21
6	Предельный минимальный и максимальный размеры земельного участка (Рмин и Рмакс), м²	Рмин = — Рмакс = —
7	Кадастровый или иной номер (обозначение) здания, сооружения, объекта незавершенного строительства, расположенного на земельном участке	—
8	Иные сведения	—

1. Сведения о характерных точках границы уточняемого земельного участка с кадастровым номером 49:10:070101:245

Зона № 2

Обозначение характерных точек границ	Существующие координаты, м		Уточненные координаты, м		Метод определения координат	Средняя квадратическая погрешность определения координат характерной точки (Mt), м	Формулы, примененные для расчета средней квадратической погрешности определения координат характерной точки (Mt), м
	X	Y	X	Y			
1	2	3	4	5	6	7	8
898	411 361,98	2 336 842,74	411 359,83	2 336 844,13	Аналитический метод	0,07	√(0,05^2 + 0,05^2) = 0,07
919	411 349,13	2 336 851,05	411 349,13	2 336 851,05			
918	411 347,16	2 336 846,94	411 347,16	2 336 846,94			
917	411 332,50	2 336 855,74	411 332,50	2 336 855,74			
916	411 317,24	2 336 864,24	411 316,67	2 336 864,46			
254	411 315,80	2 336 861,44	411 315,90	2 336 862,60			

1	2	3	4	5	6	7	8
915	411 315,26	2 336 860,22	411 315,26	2 336 860,22	Аналитический метод	0,07	√(0,05^2 + 0,05^2) = 0,07
н16У	—	—	411 314,64	2 336 857,30			
914	411 311,81	2 336 852,90	411 311,81	2 336 852,90			
913	411 321,96	2 336 846,77	411 321,96	2 336 846,77			
912	411 314,47	2 336 829,52	411 314,47	2 336 829,52			
911	411 322,02	2 336 822,27	411 322,02	2 336 822,27			
903	411 337,50	2 336 810,27	411 337,50	2 336 810,27			
900	411 348,81	2 336 824,45	411 348,81	2 336 824,45			
898	411 361,98	2 336 842,74	411 359,83	2 336 844,13			

2. Сведения о частях границ уточняемого земельного участка с кадастровым номером 49:10:070101:245

Обозначение части границ		Горизонтальное проложение (S), м	Описание прохождения части границ	Отметка о наличии земельного спора о местоположении границ земельного участка
от т.	до т.			
1	2	3	4	5
898	919	12,74	—	—
919	918	4,56		
918	917	17,10		
917	916	18,07		
916	254	2,01		
254	915	2,46		
915	н16У	2,99		
н16У	914	5,23		
914	913	11,86		
913	912	18,81		
912	911	10,47		
911	903	19,59		
903	900	18,14		
900	898	22,56		

3. Общие сведения об уточняемом земельном участке с кадастровым номером 49:10:070101:245

№ п/п	Наименование характеристики земельного участка	Значение характеристики
1	2	3

1	2	3
1	Адрес земельного участка	—
	Местоположение земельного участка (при отсутствии присвоенного адреса)	685942, Российская Федерация, Магаданская область, Ольский р-н, Тауйск с, Пионерская ул
	Дополнительные сведения о местоположении земельного участка	—
2	Площадь земельного участка ± величина погрешности определения площади (Р ± ΔР), м²	1349 ± 13
3	Формула, примененная для расчета предельной допустимой погрешности определения площади земельного участка (ΔР), м²	3,5*0,1*√(1349) = 13
4	Площадь земельного участка согласно сведениям государственного кадастра недвижимости (Ркад), м²	1 371
5	Оценка расхождения Р и Ркад (Р - Ркад), м²	22
6	Предельный минимальный и максимальный размеры земельного участка (Рмин и Рмакс), м²	Рмин = — Рмакс = —
7	Кадастровый или иной номер (обозначение) здания, сооружения, объекта незавершенного строительства, расположенного на земельном участке	49:10:070101:736
8	Иные сведения	—

1. Сведения о характерных точках границы уточняемого земельного участка с кадастровым номером 49:10:070101:246

Зона № 2

Обозначение характерных точек границ	Существующие координаты, м		Уточненные координаты, м		Метод определения координат	Средняя квадратическая погрешность определения координат характерной точки (Mt), м	Формулы, примененные для расчета средней квадратической погрешности определения координат характерной точки (Mt), м
	X	Y	X	Y			
1	2	3	4	5	6	7	8
н130У	—	—	411 380,80	2 336 881,58	Аналитический метод	0,07	√(0,05^2 + 0,05^2) = 0,07
н132У	—	—	411 359,67	2 336 892,80			
920	411 351,95	2 336 891,98	411 351,95	2 336 891,98			
917	411 332,50	2 336 855,74	411 332,50	2 336 855,74			
918	411 347,16	2 336 846,94	411 347,16	2 336 846,94			
919	411 349,13	2 336 851,05	411 349,13	2 336 851,05			

1	2	3	4	5	6	7	8
898	411 361,98	2 336 842,74	411 359,83	2 336 844,13	Аналитический метод	0,07	√(0,05^2 + 0,05^2) = 0,07
888	411 371,03	2 336 865,00	411 372,68	2 336 867,08			
н130У	—	—	411 380,80	2 336 881,58			

2. Сведения о частях границ уточняемого земельного участка с кадастровым номером 49:10:070101:246

Обозначение части границ		Горизонтальное проложение (S), м	Описание прохождения части границ	Отметка о наличии земельного спора о местоположении границ земельного участка
от т.	до т.			
1	2	3	4	5
н130У	н132У	23,92	—	—
н132У	920	7,76		
920	917	41,13		
917	918	17,10		
918	919	4,56		
919	898	12,74		
898	888	26,30		
888	н130У	16,62		

3. Общие сведения об уточняемом земельном участке с кадастровым номером 49:10:070101:246

№ п/п	Наименование характеристики земельного участка	Значение характеристики
1	2	3
1	Адрес земельного участка	—
	Местоположение земельного участка (при отсутствии присвоенного адреса)	685942, Российская Федерация, Магаданская область, Ольский р-н, Тауйск с, Янская ул, д 13А
	Дополнительные сведения о местоположении земельного участка	—
2	Площадь земельного участка ± величина погрешности определения площади (Р ± ΔР), м²	1316 ± 13
3	Формула, примененная для расчета предельной допустимой погрешности определения площади земельного участка (ΔР), м²	3,5*0,1*√(1316) = 13
4	Площадь земельного участка согласно сведениям государственного кадастра недвижимости (Ркад), м²	1 257
5	Оценка расхождения Р и Ркад (Р - Ркад), м²	59
6	Предельный минимальный и максимальный размеры земельного участка (Рмин и Рмакс), м²	Рмин = — Рмакс = —

1	2	3
7	Кадастровый или иной номер (обозначение) здания, сооружения, объекта незавершенного строительства, расположенного на земельном участке	49:10:070101:431
8	Иные сведения	—

1. Сведения о характерных точках границы уточняемого земельного участка с кадастровым номером 49:10:070101:247

Зона № 2

Обозначение характерных точек границ	Существующие координаты, м		Уточненные координаты, м		Метод определения координат	Средняя квадратическая погрешность определения координат характерной точки (Mt), м	Формулы, примененные для расчета средней квадратической погрешности определения координат характерной точки (Mt), м
	X	Y	X	Y			
1	2	3	4	5	6	7	8
890	411 400,37	2 336 918,81	411 400,37	2 336 918,81	Аналитический метод	0,07	√(0,05^2 + 0,05^2) = 0,07
922	411 374,47	2 336 933,83	411 374,47	2 336 933,83			
623	411 371,64	2 336 928,90	411 371,64	2 336 928,90			
921	411 356,20	2 336 899,30	411 356,98	2 336 900,63			
920	411 351,95	2 336 891,98	411 351,95	2 336 891,98			
н132У	—	—	411 359,67	2 336 892,80			
н130У	—	—	411 380,80	2 336 881,58			
890	411 400,37	2 336 918,81	411 400,37	2 336 918,81			

2. Сведения о частях границ уточняемого земельного участка с кадастровым номером 49:10:070101:247

Обозначение части границ		Горизонтальное проложение (S), м	Описание прохождения части границ	Отметка о наличии земельного спора о местоположении границ земельного участка
от т.	до т.			
1	2	3	4	5
890	922	29,94	—	—
922	623	5,68		
623	921	31,85		
921	920	10,01		
920	н132У	7,76		
н132У	н130У	23,92		
н130У	890	42,06		

3. Общие сведения об уточняемом земельном участке с кадастровым номером 49:10:070101:247

№ п/п	Наименование характеристики земельного участка	Значение характеристики
1	2	3
1	Адрес земельного участка	—
	Местоположение земельного участка (при отсутствии присвоенного адреса)	685942, Российская Федерация, Магаданская область, Ольский р-н, Тауйск с, Янская ул, д 7
	Дополнительные сведения о местоположении земельного участка	—
2	Площадь земельного участка ± величина погрешности определения площади (Р ± ΔР), м²	1294 ± 13
3	Формула, примененная для расчета предельной допустимой погрешности определения площади земельного участка (ΔР), м²	3,5*0,1*√(1294) = 13
4	Площадь земельного участка согласно сведениям государственного кадастра недвижимости (Ркад), м²	1 404
5	Оценка расхождения Р и Ркад (Р - Ркад), м²	110
6	Предельный минимальный и максимальный размеры земельного участка (Рмин и Рмакс), м²	Рмин = — Рмакс = —
7	Кадастровый или иной номер (обозначение) здания, сооружения, объекта незавершенного строительства, расположенного на земельном участке	49:10:070101:430
8	Иные сведения	—

1. Сведения о характерных точках границы уточняемого земельного участка с кадастровым номером 49:10:070101:248

Зона № 2

Обозначение характерных точек границ	Существующие координаты, м		Уточненные координаты, м		Метод определения координат	Средняя квадратическая погрешность определения координат характерной точки (Mt), м	Формулы, примененные для расчета средней квадратической погрешности определения координат характерной точки (Mt), м
	X	Y	X	Y			
1	2	3	4	5	6	7	8
917	411 332,50	2 336 855,74	411 332,50	2 336 855,74	Аналитический метод	0,07	√(0,05^2 + 0,05^2) = 0,07
920	411 351,95	2 336 891,98	411 351,95	2 336 891,98			
921	411 356,20	2 336 899,30	411 356,98	2 336 900,63			

1	2	3	4	5	6	7	8
925	411 314,54	2 336 923,42	411 315,64	2 336 924,09	Аналитический метод	0,07	√(0,05^2 + 0,05^2) = 0,07
3508	411 313,41	2 336 926,45	411 313,41	2 336 926,45			
3509	411 310,96	2 336 927,66	411 310,96	2 336 927,66			
251	411 306,69	2 336 909,89	411 304,10	2 336 912,04			
924	411 306,72	2 336 910,17	411 306,72	2 336 910,17			
923	411 330,92	2 336 895,73	411 329,85	2 336 896,37			
916	411 317,24	2 336 864,24	411 316,67	2 336 864,46			
917	411 332,50	2 336 855,74	411 332,50	2 336 855,74			

2. Сведения о частях границ уточняемого земельного участка с кадастровым номером 49:10:070101:248

Обозначение части границ		Горизонтальное проложение (S), м	Описание прохождения части границ	Отметка о наличии земельного спора о местоположении границ земельного участка
от т.	до т.			
1	2	3	4	5
917	920	41,13	—	—
920	921	10,01		
921	925	47,53		
925	3508	3,25		
3508	3509	2,73		
3509	251	17,06		
251	924	3,22		
924	923	26,93		
923	916	34,52		
916	917	18,07		

3. Общие сведения об уточняемом земельном участке с кадастровым номером 49:10:070101:248

№ п/п	Наименование характеристики земельного участка	Значение характеристики
1	2	3
1	Адрес земельного участка	—
	Местоположение земельного участка (при отсутствии присвоенного адреса)	685942, Российская Федерация, Магаданская область, Ольский р-н, Тауйск с, 50 лет Октября ул
	Дополнительные сведения о местоположении земельного участка	—
2	Площадь земельного участка ± величина погрешности определения площади (Р ± ΔР), м²	1566 ± 14

1	2	3
3	Формула, примененная для расчета предельной допустимой погрешности определения площади земельного участка (ΔР), м²	3,5*0,1*√(1566) = 14
4	Площадь земельного участка согласно сведениям государственного кадастра недвижимости (Ркад), м²	1 397
5	Оценка расхождения Р и Ркад (Р - Ркад), м²	169
6	Предельный минимальный и максимальный размеры земельного участка (Рмин и Рмакс), м²	Рмин = — Рмакс = —
7	Кадастровый или иной номер (обозначение) здания, сооружения, объекта незавершенного строительства, расположенного на земельном участке	49:10:070101:482
8	Иные сведения	—

1. Сведения о характерных точках границы уточняемого земельного участка с кадастровым номером 49:10:070101:249

Зона № 2

Обозначение характерных точек границ	Существующие координаты, м		Уточненные координаты, м		Метод определения координат	Средняя квадратическая погрешность определения координат характерной точки (Mt), м	Формулы, примененные для расчета средней квадратической погрешности определения координат характерной точки (Mt), м
	X	Y	X	Y			
1	2	3	4	5	6	7	8
926	411 276,60	2 336 810,86	411 276,60	2 336 810,86	Аналитический метод	0,07	√(0,05^2 + 0,05^2) = 0,07
927	411 290,23	2 336 835,85	411 291,13	2 336 837,50			
928	411 279,68	2 336 842,78	411 286,97	2 336 840,38			
929	411 271,16	2 336 846,32	411 270,67	2 336 848,79			
930	411 256,32	2 336 821,82	411 256,76	2 336 822,65			
926	411 276,60	2 336 810,86	411 276,60	2 336 810,86			

2. Сведения о частях границ уточняемого земельного участка с кадастровым номером 49:10:070101:249

Обозначение части границ		Горизонтальное проложение (S), м	Описание прохождения части границ	Отметка о наличии земельного спора о местоположении границ земельного участка
от т.	до т.			
1	2	3	4	5
926	927	30,34	—	—
927	928	5,06		

1	2	3	4	5
928	929	18,34	—	—
929	930	29,61		
930	926	23,08		

3. Общие сведения об уточняемом земельном участке с кадастровым номером 49:10:070101:249

№ п/п	Наименование характеристики земельного участка	Значение характеристики
1	2	3
1	Адрес земельного участка	—
	Местоположение земельного участка (при отсутствии присвоенного адреса)	685942, Российская Федерация, Магаданская область, Ольский р-н, Тауйск с, Первомайская ул, д 16
	Дополнительные сведения о местоположении земельного участка	—
2	Площадь земельного участка ± величина погрешности определения площади (Р ± ΔР), м²	702 ± 9
3	Формула, примененная для расчета предельной допустимой погрешности определения площади земельного участка (ΔР), м²	3,5*0,1*√(702) = 9
4	Площадь земельного участка согласно сведениям государственного кадастра недвижимости (Ркад), м²	650
5	Оценка расхождения Р и Ркад (Р - Ркад), м²	52
6	Предельный минимальный и максимальный размеры земельного участка (Рмин и Рмакс), м²	Рмин = — Рмакс = —
7	Кадастровый или иной номер (обозначение) здания, сооружения, объекта незавершенного строительства, расположенного на земельном участке	49:10:070101:419
8	Иные сведения	—

1. Сведения о характерных точках границы уточняемого земельного участка с кадастровым номером 49:10:070101:25

Зона № 2

Обозначение характерных точек границ	Существующие координаты, м		Уточненные координаты, м		Метод определения координат	Средняя квадратическая погрешность определения координат характерной точки (Mt), м	Формулы, примененные для расчета средней квадратической погрешности определения координат характерной точки (Mt), м
	X	Y	X	Y			

1	2	3	4	5	6	7	8
931	411 117,67	2 336 371,56	411 117,67	2 336 371,56	Аналитический метод	0,07	√(0,05^2 + 0,05^2) = 0,07
1865	411 123,40	2 336 380,80	411 123,40	2 336 380,80			
932	411 125,08	2 336 383,91	411 125,08	2 336 383,91			
933	411 133,69	2 336 397,67	411 133,69	2 336 397,67			
934	411 135,96	2 336 402,68	411 137,16	2 336 403,44			
н22У	—	—	411 108,43	2 336 419,22			
935	411 104,84	2 336 419,47	411 107,06	2 336 417,29			
936	411 100,90	2 336 411,45	411 102,22	2 336 410,58			
937	411 103,91	2 336 409,47	411 104,96	2 336 408,78			
938	411 099,48	2 336 398,44	411 099,48	2 336 398,44			
939	411 122,05	2 336 388,59	411 122,05	2 336 388,59			
940	411 114,15	2 336 373,53	411 114,15	2 336 373,53			
931	411 117,67	2 336 371,56	411 117,67	2 336 371,56			

2. Сведения о частях границ уточняемого земельного участка с кадастровым номером 49:10:070101:25

Обозначение части границ		Горизонтальное проложение (S), м	Описание прохождения части границ	Отметка о наличии земельного спора о местоположении границ земельного участка
от т.	до т.			
1	2	3	4	5
931	1865	10,87	—	—
1865	932	3,53		
932	933	16,23		
933	934	6,73		
934	н22У	32,78		
н22У	935	2,37		
935	936	8,27		
936	937	3,28		
937	938	11,70		
938	939	24,63		
939	940	17,01		
940	931	4,03		

3. Общие сведения об уточняемом земельном участке с кадастровым номером 49:10:070101:25

№ п/п	Наименование характеристики земельного участка	Значение характеристики
1	2	3

1	2	3
1	Адрес земельного участка	—
	Местоположение земельного участка (при отсутствии присвоенного адреса)	685942, Российская Федерация, Магаданская область, Ольский р-н, Тауйск с, Совхозная ул, д 44
	Дополнительные сведения о местоположении земельного участка	—
2	Площадь земельного участка ± величина погрешности определения площади (Р ± ΔР), м²	748 ± 10
3	Формула, примененная для расчета предельной допустимой погрешности определения площади земельного участка (ΔР), м²	3,5*0,1*√(748) = 10
4	Площадь земельного участка согласно сведениям государственного кадастра недвижимости (Ркад), м²	729
5	Оценка расхождения Р и Ркад (Р - Ркад), м²	19
6	Предельный минимальный и максимальный размеры земельного участка (Рмин и Рмакс), м²	Рмин = — Рмакс = —
7	Кадастровый или иной номер (обозначение) здания, сооружения, объекта незавершенного строительства, расположенного на земельном участке	—
8	Иные сведения	—

1. Сведения о характерных точках границы уточняемого земельного участка с кадастровым номером 49:10:070101:250

Зона № 2

Обозначение характерных точек границ	Существующие координаты, м		Уточненные координаты, м		Метод определения координат	Средняя квадратическая погрешность определения координат характерной точки (Mt), м	Формулы, примененные для расчета средней квадратической погрешности определения координат характерной точки (Mt), м
	X	Y	X	Y			
1	2	3	4	5	6	7	8
926	411 276,60	2 336 810,86	411 276,60	2 336 810,86	Аналитический метод	0,07	√(0,05^2 + 0,05^2) = 0,07
945	411 289,74	2 336 803,75	411 289,74	2 336 803,75			
944	411 298,84	2 336 818,61	411 297,06	2 336 817,93			
943	411 299,43	2 336 820,72	411 297,72	2 336 821,49			
942	411 296,42	2 336 822,00	411 294,70	2 336 822,85			
941	411 298,77	2 336 829,01	411 298,74	2 336 830,27			

1	2	3	4	5	6	7	8
300	411 298,86	2 336 831,01	411 298,69	2 336 832,27	Аналитический метод	0,07	√(0,05^2 + 0,05^2) = 0,07
927	411 290,23	2 336 835,85	411 291,13	2 336 837,50			
926	411 276,60	2 336 810,86	411 276,60	2 336 810,86			

2. Сведения о частях границ уточняемого земельного участка с кадастровым номером 49:10:070101:250

Обозначение части границ		Горизонтальное проложение (S), м	Описание прохождения части границ	Отметка о наличии земельного спора о местоположении границ земельного участка
от т.	до т.			
1	2	3	4	5
926	945	14,94	—	—
945	944	15,96		
944	943	3,62		
943	942	3,31		
942	941	8,45		
941	300	2,00		
300	927	9,19		
927	926	30,34		

3. Общие сведения об уточняемом земельном участке с кадастровым номером 49:10:070101:250

№ п/п	Наименование характеристики земельного участка	Значение характеристики
1	2	3
1	Адрес земельного участка	—
	Местоположение земельного участка (при отсутствии присвоенного адреса)	685942, Российская Федерация, Магаданская область, Ольский р-н, Тауйск с, Первомайская ул, д 14
	Дополнительные сведения о местоположении земельного участка	—
2	Площадь земельного участка ± величина погрешности определения площади (Р ± ΔР), м²	388 ± 7
3	Формула, примененная для расчета предельной допустимой погрешности определения площади земельного участка (ΔР), м²	3,5*0,1*√(388) = 7
4	Площадь земельного участка согласно сведениям государственного кадастра недвижимости (Ркад), м²	399
5	Оценка расхождения Р и Ркад (Р - Ркад), м²	11
6	Предельный минимальный и максимальный размеры земельного участка (Рмин и Рмакс), м²	Рмин = — Рмакс = —

1	2	3
7	Кадастровый или иной номер (обозначение) здания, сооружения, объекта незавершенного строительства, расположенного на земельном участке	49:10:070101:433
8	Иные сведения	—

1. Сведения о характерных точках границы уточняемого земельного участка с кадастровым номером 49:10:070101:251

Зона № 2

Обозначение характерных точек границ	Существующие координаты, м		Уточненные координаты, м		Метод определения координат	Средняя квадратическая погрешность определения координат характерной точки (Mt), м	Формулы, примененные для расчета средней квадратической погрешности определения координат характерной точки (Mt), м
	X	Y	X	Y			
1	2	3	4	5	6	7	8
945	411 289,74	2 336 803,75	411 289,74	2 336 803,75	Аналитический метод	0,07	√(0,05^2 + 0,05^2) = 0,07
949	411 305,60	2 336 795,06	411 305,60	2 336 795,06			
948	411 312,13	2 336 805,70	411 312,13	2 336 805,70			
947	411 304,40	2 336 811,05	411 304,40	2 336 811,05			
946	411 306,28	2 336 813,76	411 306,28	2 336 813,76			
944	411 298,84	2 336 818,61	411 297,06	2 336 817,93			
945	411 289,74	2 336 803,75	411 289,74	2 336 803,75			

2. Сведения о частях границ уточняемого земельного участка с кадастровым номером 49:10:070101:251

Обозначение части границ		Горизонтальное проложение (S), м	Описание прохождения части границ	Отметка о наличии земельного спора о местоположении границ земельного участка
от т.	до т.			
1	2	3	4	5
945	949	18,08	—	—
949	948	12,48		
948	947	9,40		
947	946	3,30		
946	944	10,12		
944	945	15,96		

3. Общие сведения об уточняемом земельном участке с кадастровым номером 49:10:070101:251

№ п/п	Наименование характеристики земельного участка	Значение характеристики

1	2	3
1	Адрес земельного участка	—
	Местоположение земельного участка (при отсутствии присвоенного адреса)	685942, Российская Федерация, Магаданская область, Ольский р-н, Тауйск с, Пионерская ул, д 12
	Дополнительные сведения о местоположении земельного участка	—
2	Площадь земельного участка ± величина погрешности определения площади (Р ± ΔР), м²	274 ± 6
3	Формула, примененная для расчета предельной допустимой погрешности определения площади земельного участка (ΔР), м²	3,5*0,1*√(274) = 6
4	Площадь земельного участка согласно сведениям государственного кадастра недвижимости (Ркад), м²	271
5	Оценка расхождения Р и Ркад (Р - Ркад), м²	3
6	Предельный минимальный и максимальный размеры земельного участка (Рмин и Рмакс), м²	Рмин = — Рмакс = —
7	Кадастровый или иной номер (обозначение) здания, сооружения, объекта незавершенного строительства, расположенного на земельном участке	49:10:070101:408. Многоквартирный дом
8	Иные сведения	—

1. Сведения о характерных точках границы уточняемого земельного участка с кадастровым номером 49:10:070101:252

Зона № 2

Обозначение характерных точек границ	Существующие координаты, м		Уточненные координаты, м		Метод определения координат	Средняя квадратическая погрешность определения координат характерной точки (Mt), м	Формулы, примененные для расчета средней квадратической погрешности определения координат характерной точки (Mt), м
	X	Y	X	Y			
1	2	3	4	5	6	7	8
914	411 311,81	2 336 852,90	411 311,81	2 336 852,90	Аналитический метод	0,07	√(0,05^2 + 0,05^2) = 0,07
300	411 298,86	2 336 831,01	411 298,69	2 336 832,27			
941	411 298,77	2 336 829,01	411 298,74	2 336 830,27			
942	411 296,42	2 336 822,00	411 294,70	2 336 822,85			
943	411 299,43	2 336 820,72	411 297,72	2 336 821,49			
944	411 298,84	2 336 818,61	411 297,06	2 336 817,93			

1	2	3	4	5	6	7	8
946	411 306,28	2 336 813,76	411 306,28	2 336 813,76	Аналитический метод	0,07	√(0,05^2 + 0,05^2) = 0,07
956	411 307,98	2 336 812,97	411 307,98	2 336 812,97			
951	411 311,94	2 336 819,60	411 311,94	2 336 819,60			
950	411 317,36	2 336 815,74	411 318,04	2 336 815,25			
911	411 322,02	2 336 822,27	411 322,02	2 336 822,27			
912	411 314,47	2 336 829,52	411 314,47	2 336 829,52			
913	411 321,96	2 336 846,77	411 321,96	2 336 846,77			
914	411 311,81	2 336 852,90	411 311,81	2 336 852,90			

2. Сведения о частях границ уточняемого земельного участка с кадастровым номером 49:10:070101:252

Обозначение части границ		Горизонтальное проложение (S), м	Описание прохождения части границ	Отметка о наличии земельного спора о местоположении границ земельного участка
от т.	до т.			
1	2	3	4	5
914	300	24,45	—	—
300	941	2,00		
941	942	8,45		
942	943	3,31		
943	944	3,62		
944	946	10,12		
946	956	1,87		
956	951	7,72		
951	950	7,49		
950	911	8,07		
911	912	10,47		
912	913	18,81		
913	914	11,86		

3. Общие сведения об уточняемом земельном участке с кадастровым номером 49:10:070101:252

№ п/п	Наименование характеристики земельного участка	Значение характеристики
1	2	3
1	Адрес земельного участка	—
	Местоположение земельного участка (при отсутствии присвоенного адреса)	685942, Российская Федерация, Магаданская область, Ольский р-н, Тауйск с, Пионерская ул, д 12
	Дополнительные сведения о местоположении земельного участка	—

1	2	3
2	Площадь земельного участка ± величина погрешности определения площади (Р ± ΔР), м²	612 ± 9
3	Формула, примененная для расчета предельной допустимой погрешности определения площади земельного участка (ΔР), м²	3,5*0,1*√(612) = 9
4	Площадь земельного участка согласно сведениям государственного кадастра недвижимости (Ркад), м²	573
5	Оценка расхождения Р и Ркад (Р - Ркад), м²	39
6	Предельный минимальный и максимальный размеры земельного участка (Рмин и Рмакс), м²	Рмин = — Рмакс = —
7	Кадастровый или иной номер (обозначение) здания, сооружения, объекта незавершенного строительства, расположенного на земельном участке	49:10:070101:408. Многоквартирный дом
8	Иные сведения	—

1. Сведения о характерных точках границы уточняемого земельного участка с кадастровым номером 49:10:070101:253

Зона № 2

Обозначение характерных точек границ	Существующие координаты, м		Уточненные координаты, м		Метод определения координат	Средняя квадратическая погрешность определения координат характерной точки (Mt), м	Формулы, примененные для расчета средней квадратической погрешности определения координат характерной точки (Mt), м
	X	Y	X	Y			
1	2	3	4	5	6	7	8
948	411 312,13	2 336 805,70	411 312,13	2 336 805,70	Аналитический метод	0,07	√(0,05^2 + 0,05^2) = 0,07
950	411 317,36	2 336 815,74	411 318,04	2 336 815,25			
951	411 311,94	2 336 819,60	411 311,94	2 336 819,60			
956	411 307,98	2 336 812,97	411 307,98	2 336 812,97			
946	411 306,28	2 336 813,76	411 306,28	2 336 813,76			
947	411 304,40	2 336 811,05	411 304,40	2 336 811,05			
948	411 312,13	2 336 805,70	411 312,13	2 336 805,70			

2. Сведения о частях границ уточняемого земельного участка с кадастровым номером 49:10:070101:253

Обозначение части границ		Горизонтальное проложение (S), м	Описание прохождения части границ	Отметка о наличии земельного спора о местоположении границ земельного участка
от т.	до т.			

1	2	3	4	5
948	950	11,23	—	—
950	951	7,49		
951	956	7,72		
956	946	1,87		
946	947	3,30		
947	948	9,40		

3. Общие сведения об уточняемом земельном участке с кадастровым номером 49:10:070101:253

№ п/п	Наименование характеристики земельного участка	Значение характеристики
1	2	3
1	Адрес земельного участка	—
	Местоположение земельного участка (при отсутствии присвоенного адреса)	685942, Российская Федерация, Магаданская область, Ольский р-н, Тауйск с, Пионерская ул, д 12
	Дополнительные сведения о местоположении земельного участка	—
2	Площадь земельного участка ± величина погрешности определения площади (Р ± ΔР), м²	90 ± 3
3	Формула, примененная для расчета предельной допустимой погрешности определения площади земельного участка (ΔР), м²	3,5*0,1*√(90) = 3
4	Площадь земельного участка согласно сведениям государственного кадастра недвижимости (Ркад), м²	90
5	Оценка расхождения Р и Ркад (Р - Ркад), м²	0
6	Предельный минимальный и максимальный размеры земельного участка (Рмин и Рмакс), м²	Рмин = — Рмакс = —
7	Кадастровый или иной номер (обозначение) здания, сооружения, объекта незавершенного строительства, расположенного на земельном участке	49:10:070101:408. Многоквартирный дом
8	Иные сведения	—

1. Сведения о характерных точках границы уточняемого земельного участка с кадастровым номером 49:10:070101:254

Зона № 2

Обозначение характерных точек границ	Существующие координаты, м		Уточненные координаты, м		Метод определения координат	Средняя квадратическая погрешность определения координат характерной точки (Mt), м	Формулы, примененные для расчета средней квадратической погрешности определения координат характерной точки (Mt), м
	X	Y	X	Y			
1	2	3	4	5	6	7	8
958	411 168,32	2 336 717,62	411 170,31	2 336 721,26	Аналитический метод	0,07	√(0,05^2 + 0,05^2) = 0,07
959	411 184,84	2 336 744,53	411 183,75	2 336 745,84			
960	411 146,07	2 336 769,27	411 143,54	2 336 770,54			
961	411 152,97	2 336 784,72	411 152,97	2 336 784,72			
962	411 129,05	2 336 801,46	411 129,05	2 336 801,46			
963	411 117,80	2 336 808,38	411 123,42	2 336 804,92			
2360	411 118,25	2 336 799,12	411 118,25	2 336 799,12			
965	411 105,87	2 336 813,60	411 105,73	2 336 807,42			
968	411 085,74	2 336 773,46	411 085,74	2 336 773,46			
969	411 084,66	2 336 769,76	411 093,49	2 336 786,01			
970	411 099,69	2 336 760,39	411 103,26	2 336 767,30			
971	411 105,27	2 336 771,18	411 105,27	2 336 771,18			
972	411 113,73	2 336 774,85	411 113,73	2 336 774,85			
973	411 118,30	2 336 764,89	411 118,30	2 336 764,89			
974	411 109,93	2 336 761,35	411 109,93	2 336 761,35			
975	411 107,10	2 336 755,77	411 108,98	2 336 759,47			
2348	411 161,79	2 336 726,57	411 161,79	2 336 726,57			
958	411 168,32	2 336 717,62	411 170,31	2 336 721,26			

2. Сведения о частях границ уточняемого земельного участка с кадастровым номером 49:10:070101:254

Обозначение части границ		Горизонтальное проложение (S), м	Описание прохождения части границ	Отметка о наличии земельного спора о местоположении границ земельного участка
от т.	до т.			
1	2	3	4	5
958	959	28,01	—	—
959	960	47,19		

1	2	3	4	5
960	961	17,03	—	—
961	962	29,20		
962	963	6,61		
963	2360	7,77		
2360	965	15,02		
965	968	39,41		
968	969	14,75		
969	970	21,11		
970	971	4,37		
971	972	9,22		
972	973	10,96		
973	974	9,09		
974	975	2,11		
975	2348	62,22		
2348	958	10,04		

3. Общие сведения об уточняемом земельном участке с кадастровым номером 49:10:070101:254

№ п/п	Наименование характеристики земельного участка	Значение характеристики
1	2	3
1	Адрес земельного участка	—
	Местоположение земельного участка (при отсутствии присвоенного адреса)	685942, Российская Федерация, Магаданская область, Ольский р-н, Тауйск с, Первомайская ул
	Дополнительные сведения о местоположении земельного участка	—
2	Площадь земельного участка ± величина погрешности определения площади (Р ± ΔР), м²	3260 ± 20
3	Формула, примененная для расчета предельной допустимой погрешности определения площади земельного участка (ΔР), м²	3,5*0,1*√(3260) = 20
4	Площадь земельного участка согласно сведениям государственного кадастра недвижимости (Ркад), м²	4 166
5	Оценка расхождения Р и Ркад (Р - Ркад), м²	906
6	Предельный минимальный и максимальный размеры земельного участка (Рмин и Рмакс), м²	Рмин = — Рмакс = —

1	2	3
7	Кадастровый или иной номер (обозначение) здания, сооружения, объекта незавершенного строительства, расположенного на земельном участке	—
8	Иные сведения	—

1. Сведения о характерных точках границы уточняемого земельного участка с кадастровым номером 49:10:070101:257

Зона № 2

Обозначение характерных точек границ	Существующие координаты, м		Уточненные координаты, м		Метод определения координат	Средняя квадратическая погрешность определения координат характерной точки (Mt), м	Формулы, примененные для расчета средней квадратической погрешности определения координат характерной точки (Mt), м
	X	Y	X	Y			
1	2	3	4	5	6	7	8
976	411 265,47	2 336 886,46	411 265,47	2 336 886,46	Аналитический метод	0,07	√(0,05^2 + 0,05^2) = 0,07
990	411 242,84	2 336 898,11	411 242,84	2 336 898,11			
989	411 197,54	2 336 920,69	411 197,54	2 336 920,69			
988	411 193,39	2 336 923,40	411 193,39	2 336 923,40			
1578	411 197,75	2 336 935,53	411 200,31	2 336 934,13			
987	411 211,44	2 336 951,42	411 211,44	2 336 951,42			
986	411 203,61	2 336 955,97	411 203,61	2 336 955,97			
985	411 205,38	2 336 960,38	411 205,38	2 336 960,38			
984	411 185,69	2 336 973,05	411 185,69	2 336 973,05			
2358	411 180,37	2 336 975,99	411 180,37	2 336 975,99			
983	411 180,67	2 336 976,42	411 179,72	2 336 976,37			
1913	411 192,60	2 336 995,01	411 191,41	2 336 995,72			
981	411 200,83	2 337 006,45	411 200,83	2 337 006,45			
980	411 214,21	2 337 025,06	—	—	—	—	—
979	411 287,21	2 336 985,44	411 285,45	2 336 986,40	Аналитический метод	0,07	√(0,05^2 + 0,05^2) = 0,07
978	411 268,44	2 336 952,01	411 266,96	2 336 952,84			
977	411 294,15	2 336 935,28	411 296,55	2 336 933,87			
2345	411 270,56	2 336 890,36	411 270,56	2 336 890,36			
976	411 265,47	2 336 886,46	411 265,47	2 336 886,46			

Вырез 1 из 1

1	2	3	4	5	6	7	8
н1У	—	—	411 266,56	2 336 978,10	Аналитический метод	0,07	√(0,05^2 + 0,05^2) = 0,07
н2У	—	—	411 266,56	2 336 979,51			
н3У	—	—	411 265,15	2 336 979,51			
н4У	—	—	411 265,15	2 336 978,10			
н1У	—	—	411 266,56	2 336 978,10			

2. Сведения о частях границ уточняемого земельного участка с кадастровым номером 49:10:070101:257

Обозначение части границ		Горизонтальное проложение (S), м	Описание прохождения части границ	Отметка о наличии земельного спора о местоположении границ земельного участка
от т.	до т.			
1	2	3	4	5
976	2345	6,41	—	—
2345	977	50,68		
977	978	35,15		
978	979	38,32		
979	981	86,96		
981	1913	14,28		
1913	983	22,61		
983	2358	0,75		
2358	984	6,08		
984	985	23,41		
985	986	4,75		
986	987	9,06		
987	1578	20,56		
1578	988	12,77		
988	989	4,96		
989	990	50,62		
990	976	25,45		
Вырез 1 из 1				
н1У	н2У	1,41	—	—
н2У	н3У	1,41		
н3У	н4У	1,41		
н4У	н1У	1,41		

3. Общие сведения об уточняемом земельном участке с кадастровым номером 49:10:070101:257

№ п/п	Наименование характеристики земельного участка	Значение характеристики

1	2	3
1	Адрес земельного участка	—
	Местоположение земельного участка (при отсутствии присвоенного адреса)	685942, Российская Федерация, Магаданская область, Ольский р-н, Тауйск с, 50 лет Октября ул, д 22
	Дополнительные сведения о местоположении земельного участка	—
2	Площадь земельного участка ± величина погрешности определения площади (Р ± ΔР), м²	8111 ± 32
3	Формула, примененная для расчета предельной допустимой погрешности определения площади земельного участка (ΔР), м²	3,5*0,1*√(8111) = 32
4	Площадь земельного участка согласно сведениям государственного кадастра недвижимости (Ркад), м²	9 490
5	Оценка расхождения Р и Ркад (Р - Ркад), м²	1 379
6	Предельный минимальный и максимальный размеры земельного участка (Рмин и Рмакс), м²	Рмин = — Рмакс = —
7	Кадастровый или иной номер (обозначение) здания, сооружения, объекта незавершенного строительства, расположенного на земельном участке	49:10:070101:483
8	Иные сведения	—

1. Сведения о характерных точках границы уточняемого земельного участка с кадастровым номером 49:10:070101:258

Зона № 2

Обозначение характерных точек границ	Существующие координаты, м		Уточненные координаты, м		Метод определения координат	Средняя квадратическая погрешность определения координат характерной точки (Mt), м	Формулы, примененные для расчета средней квадратической погрешности определения координат характерной точки (Mt), м
	X	Y	X	Y			
1	2	3	4	5	6	7	8
977	411 294,15	2 336 935,28	411 296,55	2 336 933,87	Аналитический метод	0,07	√(0,05^2 + 0,05^2) = 0,07
992	411 315,64	2 336 967,13	411 315,64	2 336 967,13			
991	411 313,90	2 336 972,22	411 313,90	2 336 972,22			
979	411 287,21	2 336 985,44	411 285,45	2 336 986,40			
978	411 268,44	2 336 952,01	411 266,96	2 336 952,84			
977	411 294,15	2 336 935,28	411 296,55	2 336 933,87			

2. Сведения о частях границ уточняемого земельного участка с кадастровым номером 49:10:070101:258

Обозначение части границ		Горизонтальное проложение (S), м	Описание прохождения части границ	Отметка о наличии земельного спора о местоположении границ земельного участка
от т.	до т.			
1	2	3	4	5
977	992	38,35	—	—
992	991	5,38		
991	979	31,79		
979	978	38,32		
978	977	35,15		

3. Общие сведения об уточняемом земельном участке с кадастровым номером 49:10:070101:258

№ п/п	Наименование характеристики земельного участка	Значение характеристики
1	2	3
1	Адрес земельного участка	—
	Местоположение земельного участка (при отсутствии присвоенного адреса)	685942, Российская Федерация, Магаданская область, Ольский р-н, Тауйск с, 50 лет Октября ул
	Дополнительные сведения о местоположении земельного участка	—
2	Площадь земельного участка ± величина погрешности определения площади (Р ± ΔР), м²	1418 ± 13
3	Формула, примененная для расчета предельной допустимой погрешности определения площади земельного участка (ΔР), м²	3,5*0,1*√(1418) = 13
4	Площадь земельного участка согласно сведениям государственного кадастра недвижимости (Ркад), м²	1 289
5	Оценка расхождения Р и Ркад (Р - Ркад), м²	129
6	Предельный минимальный и максимальный размеры земельного участка (Рмин и Рмакс), м²	Рмин = — Рмакс = —
7	Кадастровый или иной номер (обозначение) здания, сооружения, объекта незавершенного строительства, расположенного на земельном участке	—
8	Иные сведения	—

1. Сведения о характерных точках границы уточняемого земельного участка с кадастровым номером 49:10:070101:259

Зона № 2

Обозначение характерных точек границ	Существующие координаты, м		Уточненные координаты, м		Метод определения координат	Средняя квадратическая погрешность определения координат характерной точки (Mt), м	Формулы, примененные для расчета средней квадратической погрешности определения координат характерной точки (Mt), м
	X	Y	X	Y			
1	2	3	4	5	6	7	8
962	411 129,05	2 336 801,46	411 129,05	2 336 801,46	Аналитический метод	0,07	√(0,05^2 + 0,05^2) = 0,07
1003	411 133,30	2 336 808,79	411 133,30	2 336 808,79			
2359	411 129,09	2 336 811,17	411 129,59	2 336 810,86			
1001	411 126,47	2 336 812,84	411 125,62	2 336 813,66			
999	411 110,39	2 336 825,73	411 110,39	2 336 825,73			
998	411 112,04	2 336 831,94	411 112,04	2 336 831,94			
997	411 122,18	2 336 840,71	411 122,18	2 336 840,71			
996	411 114,26	2 336 844,86	411 114,26	2 336 844,86			
995	411 107,92	2 336 835,12	411 107,92	2 336 835,12			
994	411 106,80	2 336 824,11	411 106,80	2 336 824,11			
н133У	—	—	411 100,97	2 336 810,04			
965	411 105,87	2 336 813,60	411 105,73	2 336 807,42			
2360	411 118,25	2 336 799,12	411 118,25	2 336 799,12			
963	411 117,80	2 336 808,38	411 123,42	2 336 804,92			
962	411 129,05	2 336 801,46	411 129,05	2 336 801,46			

2. Сведения о частях границ уточняемого земельного участка с кадастровым номером 49:10:070101:259

Обозначение части границ		Горизонтальное проложение (S), м	Описание прохождения части границ	Отметка о наличии земельного спора о местоположении границ земельного участка
от т.	до т.			
1	2	3	4	5
962	1003	8,47	—	—
1003	2359	4,25		
2359	1001	4,86		
1001	999	19,43		
999	998	6,43		

1	2	3	4	5
998	997	13,41	—	—
997	996	8,94		
996	995	11,62		
995	994	11,07		
994	н133У	15,23		
н133У	965	5,43		
965	2360	15,02		
2360	963	7,77		
963	962	6,61		

3. Общие сведения об уточняемом земельном участке с кадастровым номером 49:10:070101:259

№ п/п	Наименование характеристики земельного участка	Значение характеристики
1	2	3
1	Адрес земельного участка	—
	Местоположение земельного участка (при отсутствии присвоенного адреса)	685942, Российская Федерация, Магаданская область, Ольский р-н, Тауйск с, Первомайская ул
	Дополнительные сведения о местоположении земельного участка	—
2	Площадь земельного участка ± величина погрешности определения площади (Р ± ΔР), м²	562 ± 8
3	Формула, примененная для расчета предельной допустимой погрешности определения площади земельного участка (ΔР), м²	3,5*0,1*√(562) = 8
4	Площадь земельного участка согласно сведениям государственного кадастра недвижимости (Ркад), м²	394
5	Оценка расхождения Р и Ркад (Р - Ркад), м²	168
6	Предельный минимальный и максимальный размеры земельного участка (Рмин и Рмакс), м²	Рмин = — Рмакс = —
7	Кадастровый или иной номер (обозначение) здания, сооружения, объекта незавершенного строительства, расположенного на земельном участке	—
8	Иные сведения	—

1. Сведения о характерных точках границы уточняемого земельного участка с кадастровым номером 49:10:070101:26

Зона № 2

Обозначение характерных точек границ	Существующие координаты, м		Уточненные координаты, м		Метод определения координат	Средняя квадратическая погрешность определения координат характерной точки (Mt), м	Формулы, примененные для расчета средней квадратической погрешности определения координат характерной точки (Mt), м
	X	Y	X	Y			
1	2	3	4	5	6	7	8
1004	411 122,11	2 336 423,99	411 122,11	2 336 423,99	Аналитический метод	0,07	√(0,05^2 + 0,05^2) = 0,07
1005	411 134,25	2 336 447,57	411 134,25	2 336 447,57			
1006	411 095,99	2 336 470,92	411 095,99	2 336 470,92			
1007	411 091,68	2 336 472,39	411 091,36	2 336 472,57			
н23У	—	—	411 086,90	2 336 465,25			
1011	411 084,27	2 336 459,44	411 084,27	2 336 459,44			
1012	411 078,35	2 336 448,00	411 078,35	2 336 448,00			
н24У	—	—	411 111,79	2 336 428,68			
1004	411 122,11	2 336 423,99	411 122,11	2 336 423,99			

2. Сведения о частях границ уточняемого земельного участка с кадастровым номером 49:10:070101:26

Обозначение части границ		Горизонтальное проложение (S), м	Описание прохождения части границ	Отметка о наличии земельного спора о местоположении границ земельного участка
от т.	до т.			
1	2	3	4	5
1004	1005	26,52	—	—
1005	1006	44,82		
1006	1007	4,92		
1007	н23У	8,57		
н23У	1011	6,38		
1011	1012	12,88		
1012	н24У	38,62		
н24У	1004	11,34		

3. Общие сведения об уточняемом земельном участке с кадастровым номером 49:10:070101:26

№ п/п	Наименование характеристики земельного участка	Значение характеристики
1	2	3

1	2	3
1	Адрес земельного участка	—
	Местоположение земельного участка (при отсутствии присвоенного адреса)	685942, Российская Федерация, Магаданская область, Ольский р-н, Тауйск с, 50 лет Октября ул, д 45
	Дополнительные сведения о местоположении земельного участка	—
2	Площадь земельного участка ± величина погрешности определения площади (Р ± ΔР), м²	1400 ± 13
3	Формула, примененная для расчета предельной допустимой погрешности определения площади земельного участка (ΔР), м²	3,5*0,1*√(1400) = 13
4	Площадь земельного участка согласно сведениям государственного кадастра недвижимости (Ркад), м²	1 382
5	Оценка расхождения Р и Ркад (Р - Ркад), м²	18
6	Предельный минимальный и максимальный размеры земельного участка (Рмин и Рмакс), м²	Рмин = — Рмакс = —
7	Кадастровый или иной номер (обозначение) здания, сооружения, объекта незавершенного строительства, расположенного на земельном участке	—
8	Иные сведения	—

1. Сведения о характерных точках границы уточняемого земельного участка с кадастровым номером 49:10:070101:260

Зона № 2

Обозначение характерных точек границ	Существующие координаты, м		Уточненные координаты, м		Метод определения координат	Средняя квадратическая погрешность определения координат характерной точки (Mt), м	Формулы, примененные для расчета средней квадратической погрешности определения координат характерной точки (Mt), м
	X	Y	X	Y			
1	2	3	4	5	6	7	8
1001	411 126,47	2 336 812,84	411 125,62	2 336 813,66	Аналитический метод	0,07	√(0,05^2 + 0,05^2) = 0,07
1016	411 130,63	2 336 819,77	411 130,38	2 336 820,32			
1015	411 141,95	2 336 831,95	411 141,95	2 336 831,95			
1014	411 147,78	2 336 841,39	411 147,78	2 336 841,39			
1013	411 129,01	2 336 851,26	411 129,01	2 336 851,26			
997	411 122,18	2 336 840,71	411 122,18	2 336 840,71			

1	2	3	4	5	6	7	8
998	411 112,04	2 336 831,94	411 112,04	2 336 831,94	Аналитический метод	0,07	√(0,05^2 + 0,05^2) = 0,07
999	411 110,39	2 336 825,73	411 110,39	2 336 825,73			
1001	411 126,47	2 336 812,84	411 125,62	2 336 813,66			

2. Сведения о частях границ уточняемого земельного участка с кадастровым номером 49:10:070101:260

Обозначение части границ		Горизонтальное проложение (S), м	Описание прохождения части границ	Отметка о наличии земельного спора о местоположении границ земельного участка
от т.	до т.			
1	2	3	4	5
1001	1016	8,19	—	—
1016	1015	16,40		
1015	1014	11,10		
1014	1013	21,21		
1013	997	12,57		
997	998	13,41		
998	999	6,43		
999	1001	19,43		

3. Общие сведения об уточняемом земельном участке с кадастровым номером 49:10:070101:260

№ п/п	Наименование характеристики земельного участка	Значение характеристики
1	2	3
1	Адрес земельного участка	—
	Местоположение земельного участка (при отсутствии присвоенного адреса)	685942, Российская Федерация, Магаданская область, Ольский р-н, Тауйск с, Первомайская ул
	Дополнительные сведения о местоположении земельного участка	—
2	Площадь земельного участка ± величина погрешности определения площади (Р ± ΔР), м²	703 ± 9
3	Формула, примененная для расчета предельной допустимой погрешности определения площади земельного участка (ΔР), м²	3,5*0,1*√(703) = 9
4	Площадь земельного участка согласно сведениям государственного кадастра недвижимости (Ркад), м²	729
5	Оценка расхождения Р и Ркад (Р - Ркад), м²	26
6	Предельный минимальный и максимальный размеры земельного участка (Рмин и Рмакс), м²	Рмин = — Рмакс = —

1	2	3
7	Кадастровый или иной номер (обозначение) здания, сооружения, объекта незавершенного строительства, расположенного на земельном участке	—
8	Иные сведения	—

1. Сведения о характерных точках границы уточняемого земельного участка с кадастровым номером 49:10:070101:261

Зона № 2

Обозначение характерных точек границ	Существующие координаты, м		Уточненные координаты, м		Метод определения координат	Средняя квадратическая погрешность определения координат характерной точки (Mt), м	Формулы, примененные для расчета средней квадратической погрешности определения координат характерной точки (Mt), м
	X	Y	X	Y			
1	2	3	4	5	6	7	8
2359	411 129,09	2 336 811,17	411 129,59	2 336 810,86	Аналитический метод	0,07	√(0,05^2 + 0,05^2) = 0,07
1017	411 133,44	2 336 817,89	411 133,86	2 336 817,84			
1016	411 130,63	2 336 819,77	411 130,38	2 336 820,32			
1001	411 126,47	2 336 812,84	411 125,62	2 336 813,66			
2359	411 129,09	2 336 811,17	411 129,59	2 336 810,86			

2. Сведения о частях границ уточняемого земельного участка с кадастровым номером 49:10:070101:261

Обозначение части границ		Горизонтальное проложение (S), м	Описание прохождения части границ	Отметка о наличии земельного спора о местоположении границ земельного участка
от т.	до т.			
1	2	3	4	5
2359	1017	8,18	—	—
1017	1016	4,27		
1016	1001	8,19		
1001	2359	4,86		

3. Общие сведения об уточняемом земельном участке с кадастровым номером 49:10:070101:261

№ п/п	Наименование характеристики земельного участка	Значение характеристики
1	2	3

1	2	3
1	Адрес земельного участка	—
	Местоположение земельного участка (при отсутствии присвоенного адреса)	685942, Российская Федерация, Магаданская область, Ольский р-н, Тауйск с, Первомайская ул
	Дополнительные сведения о местоположении земельного участка	—
2	Площадь земельного участка ± величина погрешности определения площади (Р ± ΔР), м²	37 ± 2
3	Формула, примененная для расчета предельной допустимой погрешности определения площади земельного участка (ΔР), м²	3,5*0,1*√(37) = 2
4	Площадь земельного участка согласно сведениям государственного кадастра недвижимости (Ркад), м²	28
5	Оценка расхождения Р и Ркад (Р - Ркад), м²	9
6	Предельный минимальный и максимальный размеры земельного участка (Рмин и Рмакс), м²	Рмин = — Рмакс = —
7	Кадастровый или иной номер (обозначение) здания, сооружения, объекта незавершенного строительства, расположенного на земельном участке	—
8	Иные сведения	—

1. Сведения о характерных точках границы уточняемого земельного участка с кадастровым номером 49:10:070101:262

Зона № 2

Обозначение характерных точек границ	Существующие координаты, м		Уточненные координаты, м		Метод определения координат	Средняя квадратическая погрешность определения координат характерной точки (Mt), м	Формулы, примененные для расчета средней квадратической погрешности определения координат характерной точки (Mt), м
	X	Y	X	Y			
1	2	3	4	5	6	7	8
1018	411 140,62	2 336 805,44	411 138,70	2 336 804,66	Аналитический метод	0,07	√(0,05^2 + 0,05^2) = 0,07
1019	411 145,45	2 336 801,87	411 146,63	2 336 800,12			
1022	411 157,44	2 336 818,65	411 157,89	2 336 819,75			
1023	411 150,41	2 336 822,00	411 149,96	2 336 824,30			
1018	411 140,62	2 336 805,44	411 138,70	2 336 804,66			

2. Сведения о частях границ уточняемого земельного участка с кадастровым номером 49:10:070101:262

Обозначение части границ		Горизонтальное проложение (S), м	Описание прохождения части границ	Отметка о наличии земельного спора о местоположении границ земельного участка
от т.	до т.			
1	2	3	4	5
1018	1019	9,14	—	—
1019	1022	22,63		
1022	1023	9,14		
1023	1018	22,64		

3. Общие сведения об уточняемом земельном участке с кадастровым номером 49:10:070101:262

№ п/п	Наименование характеристики земельного участка	Значение характеристики
1	2	3
1	Адрес земельного участка	—
	Местоположение земельного участка (при отсутствии присвоенного адреса)	685942, Российская Федерация, Магаданская область, Ольский р-н, Тауйск с, Первомайская ул
	Дополнительные сведения о местоположении земельного участка	—
2	Площадь земельного участка ± величина погрешности определения площади (Р ± ΔР), м²	207 ± 5
3	Формула, примененная для расчета предельной допустимой погрешности определения площади земельного участка (ΔР), м²	3,5*0,1*√(207) = 5
4	Площадь земельного участка согласно сведениям государственного кадастра недвижимости (Ркад), м²	127
5	Оценка расхождения Р и Ркад (Р - Ркад), м²	80
6	Предельный минимальный и максимальный размеры земельного участка (Рмин и Рмакс), м²	Рмин = — Рмакс = —
7	Кадастровый или иной номер (обозначение) здания, сооружения, объекта незавершенного строительства, расположенного на земельном участке	—
8	Иные сведения	—

1. Сведения о характерных точках границы уточняемого земельного участка с кадастровым номером 49:10:070101:263

Зона № 2

Обозначение характерных точек границ	Существующие координаты, м		Уточненные координаты, м		Метод определения координат	Средняя квадратическая погрешность определения координат характерной точки (Mt), м	Формулы, примененные для расчета средней квадратической погрешности определения координат характерной точки (Mt), м
	X	Y	X	Y			
1	2	3	4	5	6	7	8
1015	411 141,95	2 336 831,95	411 141,95	2 336 831,95	Аналитический метод	0,07	√(0,05^2 + 0,05^2) = 0,07
1028	411 146,87	2 336 827,98	411 146,87	2 336 827,98			
1027	411 154,20	2 336 839,03	411 154,20	2 336 839,03			
1026	411 167,05	2 336 831,22	411 167,05	2 336 831,22			
1025	411 170,51	2 336 837,34	411 170,51	2 336 837,34			
1024	411 152,43	2 336 848,92	411 152,43	2 336 848,92			
1014	411 147,78	2 336 841,39	411 147,78	2 336 841,39			
1015	411 141,95	2 336 831,95	411 141,95	2 336 831,95			

2. Сведения о частях границ уточняемого земельного участка с кадастровым номером 49:10:070101:263

Обозначение части границ		Горизонтальное проложение (S), м	Описание прохождения части границ	Отметка о наличии земельного спора о местоположении границ земельного участка
от т.	до т.			
1	2	3	4	5
1015	1028	6,32	—	—
1028	1027	13,26		
1027	1026	15,04		
1026	1025	7,03		
1025	1024	21,47		
1024	1014	8,85		
1014	1015	11,10		

3. Общие сведения об уточняемом земельном участке с кадастровым номером 49:10:070101:263

№ п/п	Наименование характеристики земельного участка	Значение характеристики
1	2	3

1	2	3
1	Адрес земельного участка	—
	Местоположение земельного участка (при отсутствии присвоенного адреса)	685942, Российская Федерация, Магаданская область, Ольский р-н, Тауйск с, Первомайская ул
	Дополнительные сведения о местоположении земельного участка	—
2	Площадь земельного участка ± величина погрешности определения площади (Р ± ΔР), м²	241 ± 5
3	Формула, примененная для расчета предельной допустимой погрешности определения площади земельного участка (ΔР), м²	3,5*0,1*√(241) = 5
4	Площадь земельного участка согласно сведениям государственного кадастра недвижимости (Ркад), м²	241
5	Оценка расхождения Р и Ркад (Р - Ркад), м²	0
6	Предельный минимальный и максимальный размеры земельного участка (Рмин и Рмакс), м²	Рмин = — Рмакс = —
7	Кадастровый или иной номер (обозначение) здания, сооружения, объекта незавершенного строительства, расположенного на земельном участке	—
8	Иные сведения	—

1. Сведения о характерных точках границы уточняемого земельного участка с кадастровым номером 49:10:070101:264

Зона № 2

Обозначение характерных точек границ	Существующие координаты, м		Уточненные координаты, м		Метод определения координат	Средняя квадратическая погрешность определения координат характерной точки (Mt), м	Формулы, примененные для расчета средней квадратической погрешности определения координат характерной точки (Mt), м
	X	Y	X	Y			
1	2	3	4	5	6	7	8
1029	411 135,49	2 336 869,00	411 135,49	2 336 869,00	Аналитический метод	0,07	√(0,05^2 + 0,05^2) = 0,07
1030	411 151,46	2 336 858,71	411 154,74	2 336 858,50			
1031	411 162,73	2 336 878,19	411 167,00	2 336 879,84			
1032	411 144,96	2 336 888,27	411 143,53	2 336 890,63			
1029	411 135,49	2 336 869,00	411 135,49	2 336 869,00			

2. Сведения о частях границ уточняемого земельного участка с кадастровым номером 49:10:070101:264

Обозначение части границ		Горизонтальное проложение (S), м	Описание прохождения части границ	Отметка о наличии земельного спора о местоположении границ земельного участка
от т.	до т.			
1	2	3	4	5
1029	1030	21,93	—	—
1030	1031	24,61		
1031	1032	25,83		
1032	1029	23,08		

3. Общие сведения об уточняемом земельном участке с кадастровым номером 49:10:070101:264

№ п/п	Наименование характеристики земельного участка	Значение характеристики
1	2	3
1	Адрес земельного участка	—
	Местоположение земельного участка (при отсутствии присвоенного адреса)	685942, Российская Федерация, Магаданская область, Ольский р-н, Тауйск с, 50 лет Октября ул
	Дополнительные сведения о местоположении земельного участка	—
2	Площадь земельного участка ± величина погрешности определения площади (Р ± ΔР), м²	567 ± 8
3	Формула, примененная для расчета предельной допустимой погрешности определения площади земельного участка (ΔР), м²	3,5*0,1*√(567) = 8
4	Площадь земельного участка согласно сведениям государственного кадастра недвижимости (Ркад), м²	432
5	Оценка расхождения Р и Ркад (Р - Ркад), м²	135
6	Предельный минимальный и максимальный размеры земельного участка (Рмин и Рмакс), м²	Рмин = — Рмакс = —
7	Кадастровый или иной номер (обозначение) здания, сооружения, объекта незавершенного строительства, расположенного на земельном участке	—
8	Иные сведения	—

1. Сведения о характерных точках границы уточняемого земельного участка с кадастровым номером 49:10:070101:266

Зона № 2

Обозначение характерных точек границ	Существующие координаты, м		Уточненные координаты, м		Метод определения координат	Средняя квадратическая погрешность определения координат характерной точки (Mt), м	Формулы, примененные для расчета средней квадратической погрешности определения координат характерной точки (Mt), м
	X	Y	X	Y			
1	2	3	4	5	6	7	8
1042	411 086,18	2 336 797,17	411 086,18	2 336 797,17	Аналитический метод	0,07	√(0,05^2 + 0,05^2) = 0,07
1043	411 098,05	2 336 816,85	411 098,05	2 336 816,85			
1044	411 088,50	2 336 822,78	411 088,21	2 336 822,97			
1046	411 080,86	2 336 814,03	411 081,71	2 336 811,74			
1049	411 076,34	2 336 816,80	411 073,89	2 336 816,26			
1051	411 078,89	2 336 825,22	411 079,02	2 336 825,14			
1052	411 070,75	2 336 830,36	411 070,75	2 336 830,36			
1053	411 060,76	2 336 814,50	411 060,76	2 336 814,50			
1054	411 062,68	2 336 812,31	411 062,68	2 336 812,31			
1042	411 086,18	2 336 797,17	411 086,18	2 336 797,17			

2. Сведения о частях границ уточняемого земельного участка с кадастровым номером 49:10:070101:266

Обозначение части границ		Горизонтальное проложение (S), м	Описание прохождения части границ	Отметка о наличии земельного спора о местоположении границ земельного участка
от т.	до т.			
1	2	3	4	5
1042	1043	22,98	—	—
1043	1044	11,59		
1044	1046	12,98		
1046	1049	9,03		
1049	1051	10,26		
1051	1052	9,78		
1052	1053	18,74		
1053	1054	2,91		
1054	1042	27,95		

3. Общие сведения об уточняемом земельном участке с кадастровым номером 49:10:070101:266

№ п/п	Наименование характеристики земельного участка	Значение характеристики
1	2	3
1	Адрес земельного участка	—
	Местоположение земельного участка (при отсутствии присвоенного адреса)	685942, Российская Федерация, Магаданская область, Ольский р-н, Тауйск с, Первомайская ул, д 18
	Дополнительные сведения о местоположении земельного участка	—
2	Площадь земельного участка ± величина погрешности определения площади (Р ± ΔР), м²	545 ± 8
3	Формула, примененная для расчета предельной допустимой погрешности определения площади земельного участка (ΔР), м²	3,5*0,1*√(545) = 8
4	Площадь земельного участка согласно сведениям государственного кадастра недвижимости (Ркад), м²	550
5	Оценка расхождения Р и Ркад (Р - Ркад), м²	5
6	Предельный минимальный и максимальный размеры земельного участка (Рмин и Рмакс), м²	Рмин = — Рмакс = —
7	Кадастровый или иной номер (обозначение) здания, сооружения, объекта незавершенного строительства, расположенного на земельном участке	—
8	Иные сведения	—

1. Сведения о характерных точках границы уточняемого земельного участка с кадастровым номером 49:10:070101:267

Зона № 2

Обозначение характерных точек границ	Существующие координаты, м		Уточненные координаты, м		Метод определения координат	Средняя квадратическая погрешность определения координат характерной точки (Mt), м	Формулы, примененные для расчета средней квадратической погрешности определения координат характерной точки (Mt), м
	X	Y	X	Y			
1	2	3	4	5	6	7	8
1043	411 098,05	2 336 816,85	411 098,05	2 336 816,85	Аналитический метод	0,07	√(0,05^2 + 0,05^2) = 0,07
1062	411 100,66	2 336 830,07	411 100,66	2 336 830,07			
1061	411 078,07	2 336 843,02	411 078,07	2 336 843,02			

1	2	3	4	5	6	7	8
1052	411 070,75	2 336 830,36	411 070,75	2 336 830,36	Аналитический метод	0,07	√(0,05^2 + 0,05^2) = 0,07
1051	411 078,89	2 336 825,22	411 079,02	2 336 825,14			
1058	411 086,82	2 336 834,87	411 085,52	2 336 836,36			
1055	411 091,37	2 336 828,40	411 093,34	2 336 831,83			
1044	411 088,50	2 336 822,78	411 088,21	2 336 822,97			
1043	411 098,05	2 336 816,85	411 098,05	2 336 816,85			

2. Сведения о частях границ уточняемого земельного участка с кадастровым номером 49:10:070101:267

Обозначение части границ		Горизонтальное проложение (S), м	Описание прохождения части границ	Отметка о наличии земельного спора о местоположении границ земельного участка
от т.	до т.			
1	2	3	4	5
1043	1062	13,48	—	—
1062	1061	26,04		
1061	1052	14,62		
1052	1051	9,78		
1051	1058	12,97		
1058	1055	9,04		
1055	1044	10,24		
1044	1043	11,59		

3. Общие сведения об уточняемом земельном участке с кадастровым номером 49:10:070101:267

№ п/п	Наименование характеристики земельного участка	Значение характеристики
1	2	3
1	Адрес земельного участка	—
	Местоположение земельного участка (при отсутствии присвоенного адреса)	685942, Российская Федерация, Магаданская область, Ольский р-н, Тауйск с, Первомайская ул, д 18
	Дополнительные сведения о местоположении земельного участка	—
2	Площадь земельного участка ± величина погрешности определения площади (Р ± ΔР), м²	282 ± 6
3	Формула, примененная для расчета предельной допустимой погрешности определения площади земельного участка (ΔР), м²	3,5*0,1*√(282) = 6
4	Площадь земельного участка согласно сведениям государственного кадастра недвижимости (Ркад), м²	296

1	2	3
5	Оценка расхождения Р и Ркад (Р - Ркад), м²	14
6	Предельный минимальный и максимальный размеры земельного участка (Рмин и Рмакс), м²	Рмин = — Рмакс = —
7	Кадастровый или иной номер (обозначение) здания, сооружения, объекта незавершенного строительства, расположенного на земельном участке	—
8	Иные сведения	—

1. Сведения о характерных точках границы уточняемого земельного участка с кадастровым номером 49:10:070101:268

Зона № 2

Обозначение характерных точек границ	Существующие координаты, м		Уточненные координаты, м		Метод определения координат	Средняя квадратическая погрешность определения координат характерной точки (Mt), м	Формулы, примененные для расчета средней квадратической погрешности определения координат характерной точки (Mt), м
	X	Y	X	Y			
1	2	3	4	5	6	7	8
1044	411 088,50	2 336 822,78	411 088,21	2 336 822,97	Аналитический метод	0,07	√(0,05^2 + 0,05^2) = 0,07
1055	411 091,37	2 336 828,40	411 093,34	2 336 831,83			
1058	411 086,82	2 336 834,87	411 085,52	2 336 836,36			
1051	411 078,89	2 336 825,22	411 079,02	2 336 825,14			
1049	411 076,34	2 336 816,80	411 073,89	2 336 816,26			
1046	411 080,86	2 336 814,03	411 081,71	2 336 811,74			
1044	411 088,50	2 336 822,78	411 088,21	2 336 822,97			

2. Сведения о частях границ уточняемого земельного участка с кадастровым номером 49:10:070101:268

Обозначение части границ		Горизонтальное проложение (S), м	Описание прохождения части границ	Отметка о наличии земельного спора о местоположении границ земельного участка
от т.	до т.			
1	2	3	4	5
1044	1055	10,24	—	—
1055	1058	9,04		
1058	1051	12,97		
1051	1049	10,26		
1049	1046	9,03		
1046	1044	12,98		

3. Общие сведения об уточняемом земельном участке с кадастровым номером 49:10:070101:268

№ п/п	Наименование характеристики земельного участка	Значение характеристики
1	2	3
1	Адрес земельного участка	—
	Местоположение земельного участка (при отсутствии присвоенного адреса)	685942, Российская Федерация, Магаданская область, Ольский р-н, Тауйск с, Первомайская ул, д 18
	Дополнительные сведения о местоположении земельного участка	—
2	Площадь земельного участка ± величина погрешности определения площади (Р ± ΔР), м²	210 ± 5
3	Формула, примененная для расчета предельной допустимой погрешности определения площади земельного участка (ΔР), м²	3,5*0,1*√(210) = 5
4	Площадь земельного участка согласно сведениям государственного кадастра недвижимости (Ркад), м²	191
5	Оценка расхождения Р и Ркад (Р - Ркад), м²	19
6	Предельный минимальный и максимальный размеры земельного участка (Рмин и Рмакс), м²	Рмин = — Рмакс = —
7	Кадастровый или иной номер (обозначение) здания, сооружения, объекта незавершенного строительства, расположенного на земельном участке	—
8	Иные сведения	—

1. Сведения о характерных точках границы уточняемого земельного участка с кадастровым номером 49:10:070101:269

Зона № 2

Обозначение характерных точек границ	Существующие координаты, м		Уточненные координаты, м		Метод определения координат	Средняя квадратическая погрешность определения координат характерной точки (Mt), м	Формулы, примененные для расчета средней квадратической погрешности определения координат характерной точки (Mt), м
	X	Y	X	Y			
1	2	3	4	5	6	7	8
1063	411 039,20	2 336 837,75	411 035,45	2 336 836,69	Аналитический метод	0,07	√(0,05^2 + 0,05^2) = 0,07
1064	411 045,14	2 336 846,99	411 041,95	2 336 848,82			
1065	411 033,59	2 336 853,61	411 033,36	2 336 853,74			

1	2	3	4	5	6	7	8
1068	411 027,53	2 336 847,47	411 029,12	2 336 846,12	Аналитический метод	0,07	√(0,05^2 + 0,05^2) = 0,07
1069	411 025,12	2 336 848,96	411 024,85	2 336 848,50			
1070	411 022,66	2 336 843,54	411 022,66	2 336 843,54			
1071	411 033,70	2 336 837,11	411 033,70	2 336 837,11			
1063	411 039,20	2 336 837,75	411 035,45	2 336 836,69			

2. Сведения о частях границ уточняемого земельного участка с кадастровым номером 49:10:070101:269

Обозначение части границ		Горизонтальное проложение (S), м	Описание прохождения части границ	Отметка о наличии земельного спора о местоположении границ земельного участка
от т.	до т.			
1	2	3	4	5
1063	1064	13,76	—	—
1064	1065	9,90		
1065	1068	8,72		
1068	1069	4,89		
1069	1070	5,42		
1070	1071	12,78		
1071	1063	1,80		

3. Общие сведения об уточняемом земельном участке с кадастровым номером 49:10:070101:269

№ п/п	Наименование характеристики земельного участка	Значение характеристики
1	2	3
1	Адрес земельного участка	—
	Местоположение земельного участка (при отсутствии присвоенного адреса)	685942, Российская Федерация, Магаданская область, Ольский р-н, Тауйск с, Приморская ул, д 21
	Дополнительные сведения о местоположении земельного участка	—
2	Площадь земельного участка ± величина погрешности определения площади (Р ± ΔР), м²	167 ± 5
3	Формула, примененная для расчета предельной допустимой погрешности определения площади земельного участка (ΔР), м²	3,5*0,1*√(167) = 5
4	Площадь земельного участка согласно сведениям государственного кадастра недвижимости (Ркад), м²	211
5	Оценка расхождения Р и Ркад (Р - Ркад), м²	44
6	Предельный минимальный и максимальный размеры земельного участка (Рмин и Рмакс), м²	Рмин = — Рмакс = —

1	2	3
7	Кадастровый или иной номер (обозначение) здания, сооружения, объекта незавершенного строительства, расположенного на земельном участке	—
8	Иные сведения	—

1. Сведения о характерных точках границы уточняемого земельного участка с кадастровым номером 49:10:070101:27

Зона № 2

Обозначение характерных точек границ	Существующие координаты, м		Уточненные координаты, м		Метод определения координат	Средняя квадратическая погрешность определения координат характерной точки (Mt), м	Формулы, примененные для расчета средней квадратической погрешности определения координат характерной точки (Mt), м
	X	Y	X	Y			
1	2	3	4	5	6	7	8
459	410 770,30	2 336 467,41	410 769,48	2 336 468,33	Аналитический метод	0,07	√(0,05^2 + 0,05^2) = 0,07
458	410 802,33	2 336 448,82	410 802,93	2 336 450,55			
1072	410 814,57	2 336 442,90	410 814,16	2 336 443,82			
н25У	—	—	410 817,87	2 336 449,67			
456	410 814,11	2 336 451,20	410 814,59	2 336 451,79			
448	410 773,06	2 336 473,03	410 773,06	2 336 473,03			
459	410 770,30	2 336 467,41	410 769,48	2 336 468,33			

2. Сведения о частях границ уточняемого земельного участка с кадастровым номером 49:10:070101:27

Обозначение части границ		Горизонтальное проложение (S), м	Описание прохождения части границ	Отметка о наличии земельного спора о местоположении границ земельного участка
от т.	до т.			
1	2	3	4	5
459	458	37,88	—	—
458	1072	13,09		
1072	н25У	6,93		
н25У	456	3,91		
456	448	46,65		
448	459	5,91		

3. Общие сведения об уточняемом земельном участке с кадастровым номером 49:10:070101:27

№ п/п	Наименование характеристики земельного участка	Значение характеристики

1	2	3
1	Адрес земельного участка	—
	Местоположение земельного участка (при отсутствии присвоенного адреса)	685942, Российская Федерация, Магаданская область, Ольский р-н, Тауйск с, Мира ул., д 10
	Дополнительные сведения о местоположении земельного участка	—
2	Площадь земельного участка ± величина погрешности определения площади (Р ± ΔР), м²	320 ± 6
3	Формула, примененная для расчета предельной допустимой погрешности определения площади земельного участка (ΔР), м²	3,5*0,1*√(320) = 6
4	Площадь земельного участка согласно сведениям государственного кадастра недвижимости (Ркад), м²	360
5	Оценка расхождения Р и Ркад (Р - Ркад), м²	40
6	Предельный минимальный и максимальный размеры земельного участка (Рмин и Рмакс), м²	Рмин = — Рмакс = —
7	Кадастровый или иной номер (обозначение) здания, сооружения, объекта незавершенного строительства, расположенного на земельном участке	49:10:070101:507. Многоквартирный дом
8	Иные сведения	—

1. Сведения о характерных точках границы уточняемого земельного участка с кадастровым номером 49:10:070101:270

Зона № 2

Обозначение характерных точек границ	Существующие координаты, м		Уточненные координаты, м		Метод определения координат	Средняя квадратическая погрешность определения координат характерной точки (Mt), м	Формулы, примененные для расчета средней квадратической погрешности определения координат характерной точки (Mt), м
	X	Y	X	Y			
1	2	3	4	5	6	7	8
1064	411 045,14	2 336 846,99	411 041,95	2 336 848,82	Аналитический метод	0,07	√(0,05^2 + 0,05^2) = 0,07
1075	411 049,08	2 336 855,22	411 046,29	2 336 856,93			
1786	411 053,64	2 336 851,72	411 054,20	2 336 853,05			
1034	411 059,08	2 336 862,82	411 059,08	2 336 862,82			
1100	411 058,01	2 336 865,88	411 059,94	2 336 864,54			
2354	411 054,62	2 336 864,52	411 054,24	2 336 866,57			

1	2	3	4	5	6	7	8
1087	411 035,25	2 336 859,62	411 037,97	2 336 862,03	Аналитический метод	0,07	√(0,05^2 + 0,05^2) = 0,07
1073	411 036,56	2 336 858,63	411 036,22	2 336 858,89			
1065	411 033,59	2 336 853,61	411 033,36	2 336 853,74			
1064	411 045,14	2 336 846,99	411 041,95	2 336 848,82			

2. Сведения о частях границ уточняемого земельного участка с кадастровым номером 49:10:070101:270

Обозначение части границ		Горизонтальное проложение (S), м	Описание прохождения части границ	Отметка о наличии земельного спора о местоположении границ земельного участка
от т.	до т.			
1	2	3	4	5
1064	1075	9,20	—	—
1075	1786	8,81		
1786	1034	10,92		
1034	1100	1,92		
1100	2354	6,05		
2354	1087	16,89		
1087	1073	3,59		
1073	1065	5,89		
1065	1064	9,90		

3. Общие сведения об уточняемом земельном участке с кадастровым номером 49:10:070101:270

№ п/п	Наименование характеристики земельного участка	Значение характеристики
1	2	3
1	Адрес земельного участка	—
	Местоположение земельного участка (при отсутствии присвоенного адреса)	685942, Российская Федерация, Магаданская область, Ольский р-н, Тауйск с, Приморская ул, д 1
	Дополнительные сведения о местоположении земельного участка	—
2	Площадь земельного участка ± величина погрешности определения площади (Р ± ΔР), м²	244 ± 5
3	Формула, примененная для расчета предельной допустимой погрешности определения площади земельного участка (ΔР), м²	3,5*0,1*√(244) = 5
4	Площадь земельного участка согласно сведениям государственного кадастра недвижимости (Ркад), м²	206
5	Оценка расхождения Р и Ркад (Р - Ркад), м²	38

1	2	3
6	Предельный минимальный и максимальный размеры земельного участка (Рмин и Рмакс), м²	Рмин = — Рмакс = —
7	Кадастровый или иной номер (обозначение) здания, сооружения, объекта незавершенного строительства, расположенного на земельном участке	—
8	Иные сведения	—

1. Сведения о характерных точках границы уточняемого земельного участка с кадастровым номером 49:10:070101:271

Зона № 2

Обозначение характерных точек границ	Существующие координаты, м		Уточненные координаты, м		Метод определения координат	Средняя квадратическая погрешность определения координат характерной точки (Mt), м	Формулы, примененные для расчета средней квадратической погрешности определения координат характерной точки (Mt), м
	X	Y	X	Y			
1	2	3	4	5	6	7	8
1069	411 025,12	2 336 848,96	411 024,85	2 336 848,50	Аналитический метод	0,07	√(0,05^2 + 0,05^2) = 0,07
1080	411 022,60	2 336 852,64	411 018,53	2 336 852,01			
1078	411 024,15	2 336 859,55	411 023,05	2 336 860,14			
1077	411 018,23	2 336 862,71	411 018,23	2 336 862,71			
1076	411 011,21	2 336 850,46	411 011,21	2 336 850,46			
1070	411 022,66	2 336 843,54	411 022,66	2 336 843,54			
1069	411 025,12	2 336 848,96	411 024,85	2 336 848,50			

2. Сведения о частях границ уточняемого земельного участка с кадастровым номером 49:10:070101:271

Обозначение части границ		Горизонтальное проложение (S), м	Описание прохождения части границ	Отметка о наличии земельного спора о местоположении границ земельного участка
от т.	до т.			
1	2	3	4	5
1069	1080	7,23	—	—
1080	1078	9,30		
1078	1077	5,46		
1077	1076	14,12		
1076	1070	13,38		
1070	1069	5,42		

3. Общие сведения об уточняемом земельном участке с кадастровым номером 49:10:070101:271

№ п/п	Наименование характеристики земельного участка	Значение характеристики
1	2	3
1	Адрес земельного участка	—
	Местоположение земельного участка (при отсутствии присвоенного адреса)	685942, Российская Федерация, Магаданская область, Ольский р-н, Тауйск с, Приморская ул, д 21
	Дополнительные сведения о местоположении земельного участка	—
2	Площадь земельного участка ± величина погрешности определения площади (Р ± ΔР), м²	119 ± 4
3	Формула, примененная для расчета предельной допустимой погрешности определения площади земельного участка (ΔР), м²	3,5*0,1*√(119) = 4
4	Площадь земельного участка согласно сведениям государственного кадастра недвижимости (Ркад), м²	138
5	Оценка расхождения Р и Ркад (Р - Ркад), м²	19
6	Предельный минимальный и максимальный размеры земельного участка (Рмин и Рмакс), м²	Рмин = — Рмакс = —
7	Кадастровый или иной номер (обозначение) здания, сооружения, объекта незавершенного строительства, расположенного на земельном участке	—
8	Иные сведения	—

1. Сведения о характерных точках границы уточняемого земельного участка с кадастровым номером 49:10:070101:272

Зона № 2

Обозначение характерных точек границ	Существующие координаты, м		Уточненные координаты, м		Метод определения координат	Средняя квадратическая погрешность определения координат характерной точки (Mt), м	Формулы, примененные для расчета средней квадратической погрешности определения координат характерной точки (Mt), м
	X	Y	X	Y			
1	2	3	4	5	6	7	8
1078	411 024,15	2 336 859,55	411 023,05	2 336 860,14	Аналитический метод	0,07	√(0,05^2 + 0,05^2) = 0,07
1084	411 029,13	2 336 863,28	411 027,38	2 336 867,92			
1082	411 022,38	2 336 870,64	411 022,38	2 336 870,64			

1	2	3	4	5	6	7	8
1077	411 018,23	2 336 862,71	411 018,23	2 336 862,71	Аналитический метод	0,07	√(0,05^2 + 0,05^2) = 0,07
1078	411 024,15	2 336 859,55	411 023,05	2 336 860,14			

2. Сведения о частях границ уточняемого земельного участка с кадастровым номером 49:10:070101:272

Обозначение части границ		Горизонтальное проложение (S), м	Описание прохождения части границ	Отметка о наличии земельного спора о местоположении границ земельного участка
от т.	до т.			
1	2	3	4	5
1078	1084	8,90	—	—
1084	1082	5,69		
1082	1077	8,95		
1077	1078	5,46		

3. Общие сведения об уточняемом земельном участке с кадастровым номером 49:10:070101:272

№ п/п	Наименование характеристики земельного участка	Значение характеристики
1	2	3
1	Адрес земельного участка	—
	Местоположение земельного участка (при отсутствии присвоенного адреса)	685942, Российская Федерация, Магаданская область, Ольский р-н, Тауйск с, Приморская ул, д 21
	Дополнительные сведения о местоположении земельного участка	—
2	Площадь земельного участка ± величина погрешности определения площади (Р ± ΔР), м²	50 ± 2
3	Формула, примененная для расчета предельной допустимой погрешности определения площади земельного участка (ΔР), м²	3,5*0,1*√(50) = 2
4	Площадь земельного участка согласно сведениям государственного кадастра недвижимости (Ркад), м²	69
5	Оценка расхождения Р и Ркад (Р - Ркад), м²	19
6	Предельный минимальный и максимальный размеры земельного участка (Рмин и Рмакс), м²	Рмин = — Рмакс = —
7	Кадастровый или иной номер (обозначение) здания, сооружения, объекта незавершенного строительства, расположенного на земельном участке	—
8	Иные сведения	—

1. Сведения о характерных точках границы уточняемого земельного участка с кадастровым номером 49:10:070101:273

Зона № 2

Обозначение характерных точек границ	Существующие координаты, м		Уточненные координаты, м		Метод определения координат	Средняя квадратическая погрешность определения координат характерной точки (Mt), м	Формулы, примененные для расчета средней квадратической погрешности определения координат характерной точки (Mt), м
	X	Y	X	Y			
1	2	3	4	5	6	7	8
1065	411 033,59	2 336 853,61	411 033,36	2 336 853,74	Аналитический метод	0,07	√(0,05^2 + 0,05^2) = 0,07
1073	411 036,56	2 336 858,63	411 036,22	2 336 858,89			
1087	411 035,25	2 336 859,62	411 037,97	2 336 862,03			
1084	411 029,13	2 336 863,28	411 027,38	2 336 867,92			
1078	411 024,15	2 336 859,55	411 023,05	2 336 860,14			
1080	411 022,60	2 336 852,64	411 018,53	2 336 852,01			
1069	411 025,12	2 336 848,96	411 024,85	2 336 848,50			
1068	411 027,53	2 336 847,47	411 029,12	2 336 846,12			
1065	411 033,59	2 336 853,61	411 033,36	2 336 853,74			

2. Сведения о частях границ уточняемого земельного участка с кадастровым номером 49:10:070101:273

Обозначение части границ		Горизонтальное проложение (S), м	Описание прохождения части границ	Отметка о наличии земельного спора о местоположении границ земельного участка
от т.	до т.			
1	2	3	4	5
1065	1073	5,89	—	—
1073	1087	3,59		
1087	1084	12,12		
1084	1078	8,90		
1078	1080	9,30		
1080	1069	7,23		
1069	1068	4,89		
1068	1065	8,72		

3. Общие сведения об уточняемом земельном участке с кадастровым номером 49:10:070101:273

№ п/п	Наименование характеристики земельного участка	Значение характеристики
1	2	3

1	2	3
1	Адрес земельного участка	—
	Местоположение земельного участка (при отсутствии присвоенного адреса)	685942, Российская Федерация, Магаданская область, Ольский р-н, Тауйск с, Приморская ул, д 1
	Дополнительные сведения о местоположении земельного участка	—
2	Площадь земельного участка ± величина погрешности определения площади (Р ± ΔР), м²	221 ± 5
3	Формула, примененная для расчета предельной допустимой погрешности определения площади земельного участка (ΔР), м²	3,5*0,1*√(221) = 5
4	Площадь земельного участка согласно сведениям государственного кадастра недвижимости (Ркад), м²	173
5	Оценка расхождения Р и Ркад (Р - Ркад), м²	48
6	Предельный минимальный и максимальный размеры земельного участка (Рмин и Рмакс), м²	Рмин = — Рмакс = —
7	Кадастровый или иной номер (обозначение) здания, сооружения, объекта незавершенного строительства, расположенного на земельном участке	—
8	Иные сведения	—

1. Сведения о характерных точках границы уточняемого земельного участка с кадастровым номером 49:10:070101:274

Зона № 2

Обозначение характерных точек границ	Существующие координаты, м		Уточненные координаты, м		Метод определения координат	Средняя квадратическая погрешность определения координат характерной точки (Mt), м	Формулы, примененные для расчета средней квадратической погрешности определения координат характерной точки (Mt), м
	X	Y	X	Y			
1	2	3	4	5	6	7	8
1084	411 029,13	2 336 863,28	411 027,38	2 336 867,92	Аналитический метод	0,07	√(0,05^2 + 0,05^2) = 0,07
1087	411 035,25	2 336 859,62	411 037,97	2 336 862,03			
2354	411 054,62	2 336 864,52	411 054,24	2 336 866,57			
1100	411 058,01	2 336 865,88	411 059,94	2 336 864,54			
1099	411 062,05	2 336 874,41	411 065,74	2 336 875,52			
1098	411 048,31	2 336 883,40	411 058,37	2 336 878,85			

1	2	3	4	5	6	7	8
1098	411 048,31	2 336 883,40	—	—	—	—	—
1093	411 040,46	2 336 873,36	411 041,89	2 336 871,81	Аналитический метод	0,07	√(0,05^2 + 0,05^2) = 0,07
1091	411 037,12	2 336 879,04	411 032,87	2 336 876,81			
1107	411 039,17	2 336 886,75	411 038,56	2 336 887,10			
1108	411 032,64	2 336 890,31	411 032,94	2 336 890,31			
1082	411 022,38	2 336 870,64	411 022,38	2 336 870,64			
1084	411 029,13	2 336 863,28	411 027,38	2 336 867,92			

2. Сведения о частях границ уточняемого земельного участка с кадастровым номером 49:10:070101:274

Обозначение части границ		Горизонтальное проложение (S), м	Описание прохождения части границ	Отметка о наличии земельного спора о местоположении границ земельного участка
от т.	до т.			
1	2	3	4	5
1084	1087	12,12	—	—
1087	2354	16,89		
2354	1100	6,05		
1100	1099	12,42		
1099	1098	8,09		
1098	1093	17,92		
1093	1091	10,31		
1091	1107	11,76		
1107	1108	6,47		
1108	1082	22,33		
1082	1084	5,69		

3. Общие сведения об уточняемом земельном участке с кадастровым номером 49:10:070101:274

№ п/п	Наименование характеристики земельного участка	Значение характеристики
1	2	3
1	Адрес земельного участка	—
	Местоположение земельного участка (при отсутствии присвоенного адреса)	685942, Российская Федерация, Магаданская область, Ольский р-н, Тауйск с, Приморская ул, д 19
	Дополнительные сведения о местоположении земельного участка	—
2	Площадь земельного участка ± величина погрешности определения площади (Р ± ΔР), м²	502 ± 8

1	2	3
3	Формула, примененная для расчета предельной допустимой погрешности определения площади земельного участка (ΔР), м²	3,5*0,1*√(502) = 8
4	Площадь земельного участка согласно сведениям государственного кадастра недвижимости (Ркад), м²	524
5	Оценка расхождения Р и Ркад (Р - Ркад), м²	22
6	Предельный минимальный и максимальный размеры земельного участка (Рмин и Рмакс), м²	Рмин = — Рмакс = —
7	Кадастровый или иной номер (обозначение) здания, сооружения, объекта незавершенного строительства, расположенного на земельном участке	—
8	Иные сведения	—

1. Сведения о характерных точках границы уточняемого земельного участка с кадастровым номером 49:10:070101:275

Зона № 2

Обозначение характерных точек границ	Существующие координаты, м		Уточненные координаты, м		Метод определения координат	Средняя квадратическая погрешность определения координат характерной точки (Mt), м	Формулы, примененные для расчета средней квадратической погрешности определения координат характерной точки (Mt), м
	X	Y	X	Y			
1	2	3	4	5	6	7	8
1099	411 062,05	2 336 874,41	411 065,74	2 336 875,52	Аналитический метод	0,07	√(0,05^2 + 0,05^2) = 0,07
1114	411 070,98	2 336 886,50	411 071,49	2 336 887,52			
1109	411 040,56	2 336 903,06	411 040,56	2 336 903,06			
1108	411 032,64	2 336 890,31	411 032,94	2 336 890,31			
1107	411 039,17	2 336 886,75	411 038,56	2 336 887,10			
1105	411 044,83	2 336 892,09	411 043,66	2 336 896,30			
1102	411 049,45	2 336 889,12	411 052,69	2 336 891,30			
1098	411 048,31	2 336 883,40	—	—	—	—	—
1098	411 048,31	2 336 883,40	411 058,37	2 336 878,85	Аналитический метод	0,07	√(0,05^2 + 0,05^2) = 0,07
1099	411 062,05	2 336 874,41	411 065,74	2 336 875,52			

2. Сведения о частях границ уточняемого земельного участка с кадастровым номером 49:10:070101:275

Обозначение части границ		Горизонтальное проложение (S), м	Описание прохождения части границ	Отметка о наличии земельного спора о местоположении границ земельного участка
от т.	до т.			
1	2	3	4	5
1099	1114	13,31	—	—
1114	1109	34,61		
1109	1108	14,85		
1108	1107	6,47		
1107	1105	10,52		
1105	1102	10,32		
1102	1098	13,68		
1098	1099	8,09		

3. Общие сведения об уточняемом земельном участке с кадастровым номером 49:10:070101:275

№ п/п	Наименование характеристики земельного участка	Значение характеристики
1	2	3
1	Адрес земельного участка	—
	Местоположение земельного участка (при отсутствии присвоенного адреса)	685942, Российская Федерация, Магаданская область, Ольский р-н, Тауйск с, Приморская ул, д 19
	Дополнительные сведения о местоположении земельного участка	—
2	Площадь земельного участка ± величина погрешности определения площади (Р ± ΔР), м²	350 ± 7
3	Формула, примененная для расчета предельной допустимой погрешности определения площади земельного участка (ΔР), м²	$3,5*0,1*\sqrt{(350)} = 7$
4	Площадь земельного участка согласно сведениям государственного кадастра недвижимости (Ркад), м²	470
5	Оценка расхождения Р и Ркад (Р - Ркад), м²	120
6	Предельный минимальный и максимальный размеры земельного участка (Рмин и Рмакс), м²	Рмин = — Рмакс = —
7	Кадастровый или иной номер (обозначение) здания, сооружения, объекта незавершенного строительства, расположенного на земельном участке	—
8	Иные сведения	—

1. Сведения о характерных точках границы уточняемого земельного участка с кадастровым номером 49:10:070101:276

Зона № 2

Обозначение характерных точек границ	Существующие координаты, м		Уточненные координаты, м		Метод определения координат	Средняя квадратическая погрешность определения координат характерной точки (Mt), м	Формулы, примененные для расчета средней квадратической погрешности определения координат характерной точки (Mt), м
	X	Y	X	Y			
1	2	3	4	5	6	7	8
1098	411 048,31	2 336 883,40	—	—	—	—	—
1102	411 049,45	2 336 889,12	411 052,69	2 336 891,30	Аналитический метод	0,07	√(0,05^2 + 0,05^2) = 0,07
1105	411 044,83	2 336 892,09	411 043,66	2 336 896,30			
1107	411 039,17	2 336 886,75	411 038,56	2 336 887,10			
1091	411 037,12	2 336 879,04	411 032,87	2 336 876,81			
1093	411 040,46	2 336 873,36	411 041,89	2 336 871,81			
1102	411 049,45	2 336 889,12	411 052,69	2 336 891,30			

2. Сведения о частях границ уточняемого земельного участка с кадастровым номером 49:10:070101:276

Обозначение части границ		Горизонтальное проложение (S), м	Описание прохождения части границ	Отметка о наличии земельного спора о местоположении границ земельного участка
от т.	до т.			
1	2	3	4	5
1102	1105	10,32	—	—
1105	1107	10,52		
1107	1091	11,76		
1091	1093	10,31		
1093	1102	22,28		

3. Общие сведения об уточняемом земельном участке с кадастровым номером 49:10:070101:276

№ п/п	Наименование характеристики земельного участка	Значение характеристики
1	2	3
1	Адрес земельного участка	—
	Местоположение земельного участка (при отсутствии присвоенного адреса)	685942, Российская Федерация, Магаданская область, Ольский р-н, Тауйск с, Приморская ул, д 19А
	Дополнительные сведения о местоположении земельного участка	—

1	2	3
2	Площадь земельного участка ± величина погрешности определения площади (Р ± ΔР), м²	230 ± 5
3	Формула, примененная для расчета предельной допустимой погрешности определения площади земельного участка (ΔР), м²	3,5*0,1*√(230) = 5
4	Площадь земельного участка согласно сведениям государственного кадастра недвижимости (Ркад), м²	171
5	Оценка расхождения Р и Ркад (Р - Ркад), м²	59
6	Предельный минимальный и максимальный размеры земельного участка (Рмин и Рмакс), м²	Рмин = — Рмакс = —
7	Кадастровый или иной номер (обозначение) здания, сооружения, объекта незавершенного строительства, расположенного на земельном участке	—
8	Иные сведения	—

1. Сведения о характерных точках границы уточняемого земельного участка с кадастровым номером 49:10:070101:277

Зона № 2

Обозначение характерных точек границ	Существующие координаты, м		Уточненные координаты, м		Метод определения координат	Средняя квадратическая погрешность определения координат характерной точки (Mt), м	Формулы, примененные для расчета средней квадратической погрешности определения координат характерной точки (Mt), м
	X	Y	X	Y			
1	2	3	4	5	6	7	8
1042	411 086,18	2 336 797,17	411 086,18	2 336 797,17	Аналитический метод	0,07	√(0,05^2 + 0,05^2) = 0,07
1054	411 062,68	2 336 812,31	411 062,68	2 336 812,31			
1115	411 051,81	2 336 792,83	411 051,81	2 336 792,83			
968	411 085,74	2 336 773,46	411 085,74	2 336 773,46			
1042	411 086,18	2 336 797,17	411 086,18	2 336 797,17			

2. Сведения о частях границ уточняемого земельного участка с кадастровым номером 49:10:070101:277

Обозначение части границ		Горизонтальное проложение (S), м	Описание прохождения части границ	Отметка о наличии земельного спора о местоположении границ земельного участка
от т.	до т.			
1	2	3	4	5
1042	1054	27,95	—	—

1	2	3	4	5
1054	1115	22,31	—	—
1115	968	39,07		
968	1042	23,71		

3. Общие сведения об уточняемом земельном участке с кадастровым номером 49:10:070101:277

№ п/п	Наименование характеристики земельного участка	Значение характеристики
1	2	3
1	Адрес земельного участка	—
	Местоположение земельного участка (при отсутствии присвоенного адреса)	685942, Российская Федерация, Магаданская область, Ольский р-н, Тауйск с, Первомайская ул, д 18
	Дополнительные сведения о местоположении земельного участка	—
2	Площадь земельного участка ± величина погрешности определения площади (Р ± ΔР), м²	718 ± 9
3	Формула, примененная для расчета предельной допустимой погрешности определения площади земельного участка (ΔР), м²	3,5*0,1*√(718) = 9
4	Площадь земельного участка согласно сведениям государственного кадастра недвижимости (Ркад), м²	843
5	Оценка расхождения Р и Ркад (Р - Ркад), м²	125
6	Предельный минимальный и максимальный размеры земельного участка (Рмин и Рмакс), м²	Рмин = — Рмакс = —
7	Кадастровый или иной номер (обозначение) здания, сооружения, объекта незавершенного строительства, расположенного на земельном участке	—
8	Иные сведения	—

1. Сведения о характерных точках границы уточняемого земельного участка с кадастровым номером 49:10:070101:278

Зона № 2

Обозначение характерных точек границ	Существующие координаты, м		Уточненные координаты, м		Метод определения координат	Средняя квадратическая погрешность определения координат характерной точки (Mt), м	Формулы, примененные для расчета средней квадратической погрешности определения координат характерной точки (Mt), м
	X	Y	X	Y			

1	2	3	4	5	6	7	8
1053	411 060,76	2 336 814,50	411 060,76	2 336 814,50	Аналитический метод	0,07	√(0,05^2 + 0,05^2) = 0,07
1121	411 043,30	2 336 823,38	411 043,30	2 336 823,38			
1120	411 037,46	2 336 813,84	411 037,75	2 336 814,40			
1119	411 043,19	2 336 810,28	411 043,88	2 336 810,49			
1118	411 039,33	2 336 804,45	411 039,83	2 336 804,15			
1117	411 032,90	2 336 807,91	411 033,17	2 336 808,40			
1116	411 031,42	2 336 805,70	411 031,42	2 336 805,70			
1115	411 051,81	2 336 792,83	411 051,81	2 336 792,83			
1054	411 062,68	2 336 812,31	411 062,68	2 336 812,31			
1053	411 060,76	2 336 814,50	411 060,76	2 336 814,50			

2. Сведения о частях границ уточняемого земельного участка с кадастровым номером 49:10:070101:278

Обозначение части границ		Горизонтальное проложение (S), м	Описание прохождения части границ	Отметка о наличии земельного спора о местоположении границ земельного участка
от т.	до т.			
1	2	3	4	5
1053	1121	19,59	—	—
1121	1120	10,56		
1120	1119	7,27		
1119	1118	7,52		
1118	1117	7,90		
1117	1116	3,22		
1116	1115	24,11		
1115	1054	22,31		
1054	1053	2,91		

3. Общие сведения об уточняемом земельном участке с кадастровым номером 49:10:070101:278

№ п/п	Наименование характеристики земельного участка	Значение характеристики
1	2	3
1	Адрес земельного участка	—
	Местоположение земельного участка (при отсутствии присвоенного адреса)	685942, Российская Федерация, Магаданская область, Ольский р-н, Тауйск с, 50 лет Октября ул, д 16
	Дополнительные сведения о местоположении земельного участка	—
2	Площадь земельного участка ± величина погрешности определения площади (Р ± ΔР), м²	456 ± 7

1	2	3
3	Формула, примененная для расчета предельной допустимой погрешности определения площади земельного участка (ΔР), м²	3,5*0,1*√(456) = 7
4	Площадь земельного участка согласно сведениям государственного кадастра недвижимости (Ркад), м²	461
5	Оценка расхождения Р и Ркад (Р - Ркад), м²	5
6	Предельный минимальный и максимальный размеры земельного участка (Рмин и Рмакс), м²	Рмин = — Рмакс = —
7	Кадастровый или иной номер (обозначение) здания, сооружения, объекта незавершенного строительства, расположенного на земельном участке	—
8	Иные сведения	—

1. Сведения о характерных точках границы уточняемого земельного участка с кадастровым номером 49:10:070101:279

Зона № 2

Обозначение характерных точек границ	Существующие координаты, м		Уточненные координаты, м		Метод определения координат	Средняя квадратическая погрешность определения координат характерной точки (Mt), м	Формулы, примененные для расчета средней квадратической погрешности определения координат характерной точки (Mt), м
	X	Y	X	Y			
1	2	3	4	5	6	7	8
1121	411 043,30	2 336 823,38	411 043,30	2 336 823,38	Аналитический метод	0,07	√(0,05^2 + 0,05^2) = 0,07
1125	411 030,94	2 336 831,59	411 030,94	2 336 831,59			
1124	411 020,27	2 336 812,52	411 020,27	2 336 812,52			
1116	411 031,42	2 336 805,70	411 031,42	2 336 805,70			
1117	411 032,90	2 336 807,91	411 033,17	2 336 808,40			
1123	411 026,97	2 336 812,67	411 026,54	2 336 812,63			
1122	411 030,33	2 336 818,29	411 030,59	2 336 818,97			
1120	411 037,46	2 336 813,84	411 037,75	2 336 814,40			
1121	411 043,30	2 336 823,38	411 043,30	2 336 823,38			

2. Сведения о частях границ уточняемого земельного участка с кадастровым номером 49:10:070101:279

Обозначение части границ		Горизонтальное проложение (S), м	Описание прохождения части границ	Отметка о наличии земельного спора о местоположении границ земельного участка
от т.	до т.			

1	2	3	4	5
1121	1125	14,84	—	—
1125	1124	21,85		
1124	1116	13,07		
1116	1117	3,22		
1117	1123	7,86		
1123	1122	7,52		
1122	1120	8,49		
1120	1121	10,56		

3. Общие сведения об уточняемом земельном участке с кадастровым номером 49:10:070101:279

№ п/п	Наименование характеристики земельного участка	Значение характеристики
1	2	3
1	Адрес земельного участка	—
	Местоположение земельного участка (при отсутствии присвоенного адреса)	685942, Российская Федерация, Магаданская область, Ольский р-н, Тауйск с, 50 лет Октября ул, д 16
	Дополнительные сведения о местоположении земельного участка	—
2	Площадь земельного участка ± величина погрешности определения площади (Р ± ΔР), м²	243 ± 5
3	Формула, примененная для расчета предельной допустимой погрешности определения площади земельного участка (ΔР), м²	3,5*0,1*√(243) = 5
4	Площадь земельного участка согласно сведениям государственного кадастра недвижимости (Ркад), м²	249
5	Оценка расхождения Р и Ркад (Р - Ркад), м²	6
6	Предельный минимальный и максимальный размеры земельного участка (Рмин и Рмакс), м²	Рмин = — Рмакс = —
7	Кадастровый или иной номер (обозначение) здания, сооружения, объекта незавершенного строительства, расположенного на земельном участке	—
8	Иные сведения	—

1. Сведения о характерных точках границы уточняемого земельного участка с кадастровым номером 49:10:070101:28

Зона № 2

Обозначение характерных точек границ	Существующие координаты, м		Уточненные координаты, м		Метод определения координат	Средняя квадратическая погрешность определения координат характерной точки (Mt), м	Формулы, примененные для расчета средней квадратической погрешности определения координат характерной точки (Mt), м
	X	Y	X	Y			
1	2	3	4	5	6	7	8
458	410 802,33	2 336 448,82	410 802,93	2 336 450,55	Аналитический метод	0,07	√(0,05^2 + 0,05^2) = 0,07
457	410 799,72	2 336 444,56	410 799,45	2 336 444,71			
464	410 819,20	2 336 433,66	410 818,67	2 336 432,85			
н26У	—	—	410 820,95	2 336 436,55			
1128	410 824,53	2 336 433,37	410 825,36	2 336 433,10			
1127	410 826,60	2 336 437,59	410 827,73	2 336 437,00			
1126	410 823,40	2 336 438,66	410 823,50	2 336 439,57			
н27У	—	—	410 822,69	2 336 438,72			
458	410 802,33	2 336 448,82	410 802,93	2 336 450,55			

2. Сведения о частях границ уточняемого земельного участка с кадастровым номером 49:10:070101:28

Обозначение части границ		Горизонтальное проложение (S), м	Описание прохождения части границ	Отметка о наличии земельного спора о местоположении границ земельного участка
от т.	до т.			
1	2	3	4	5
458	457	6,80	—	—
457	464	22,58		
464	н26У	4,35		
н26У	1128	5,60		
1128	1127	4,56		
1127	1126	4,95		
1126	н27У	1,17		
н27У	458	23,03		

3. Общие сведения об уточняемом земельном участке с кадастровым номером 49:10:070101:28

№ п/п	Наименование характеристики земельного участка	Значение характеристики
1	2	3

1	2	3
1	Адрес земельного участка	—
	Местоположение земельного участка (при отсутствии присвоенного адреса)	685942, Российская Федерация, Магаданская область, Ольский р-н, Тауйск с, Мира ул., д 10
	Дополнительные сведения о местоположении земельного участка	—
2	Площадь земельного участка ± величина погрешности определения площади (Р ± ΔР), м²	180 ± 5
3	Формула, примененная для расчета предельной допустимой погрешности определения площади земельного участка (ΔР), м²	3,5*0,1*√(180) = 5
4	Площадь земельного участка согласно сведениям государственного кадастра недвижимости (Ркад), м²	360
5	Оценка расхождения Р и Ркад (Р - Ркад), м²	180
6	Предельный минимальный и максимальный размеры земельного участка (Рмин и Рмакс), м²	Рмин = — Рмакс = —
7	Кадастровый или иной номер (обозначение) здания, сооружения, объекта незавершенного строительства, расположенного на земельном участке	49:10:070101:507. Многоквартирный дом
8	Иные сведения	—

1. Сведения о характерных точках границы уточняемого земельного участка с кадастровым номером 49:10:070101:280

Зона № 2

Обозначение характерных точек границ	Существующие координаты, м		Уточненные координаты, м		Метод определения координат	Средняя квадратическая погрешность определения координат характерной точки (Mt), м	Формулы, примененные для расчета средней квадратической погрешности определения координат характерной точки (Mt), м
	X	Y	X	Y			
1	2	3	4	5	6	7	8
1120	411 037,46	2 336 813,84	411 037,75	2 336 814,40	Аналитический метод	0,07	√(0,05^2 + 0,05^2) = 0,07
1122	411 030,33	2 336 818,29	411 030,59	2 336 818,97			
1123	411 026,97	2 336 812,67	411 026,54	2 336 812,63			
1117	411 032,90	2 336 807,91	411 033,17	2 336 808,40			
1118	411 039,33	2 336 804,45	411 039,83	2 336 804,15			
1119	411 043,19	2 336 810,28	411 043,88	2 336 810,49			

1	2	3	4	5	6	7	8
1120	411 037,46	2 336 813,84	411 037,75	2 336 814,40	Аналитический метод	0,07	√(0,05^2 + 0,05^2) = 0,07

2. Сведения о частях границ уточняемого земельного участка с кадастровым номером 49:10:070101:280

Обозначение части границ		Горизонтальное проложение (S), м	Описание прохождения части границ	Отметка о наличии земельного спора о местоположении границ земельного участка
от т.	до т.			
1	2	3	4	5
1120	1122	8,49	—	—
1122	1123	7,52		
1123	1117	7,86		
1117	1118	7,90		
1118	1119	7,52		
1119	1120	7,27		

3. Общие сведения об уточняемом земельном участке с кадастровым номером 49:10:070101:280

№ п/п	Наименование характеристики земельного участка	Значение характеристики
1	2	3
1	Адрес земельного участка	—
	Местоположение земельного участка (при отсутствии присвоенного адреса)	685942, Российская Федерация, Магаданская область, Ольский р-н, Тауйск с, Первомайская ул
	Дополнительные сведения о местоположении земельного участка	—
2	Площадь земельного участка ± величина погрешности определения площади (Р ± ΔР), м²	119 ± 4
3	Формула, примененная для расчета предельной допустимой погрешности определения площади земельного участка (ΔР), м²	3,5*0,1*√(119) = 4
4	Площадь земельного участка согласно сведениям государственного кадастра недвижимости (Ркад), м²	106
5	Оценка расхождения Р и Ркад (Р - Ркад), м²	13
6	Предельный минимальный и максимальный размеры земельного участка (Рмин и Рмакс), м²	Рмин = — Рмакс = —
7	Кадастровый или иной номер (обозначение) здания, сооружения, объекта незавершенного строительства, расположенного на земельном участке	—
8	Иные сведения	—

1. Сведения о характерных точках границы уточняемого земельного участка с кадастровым номером 49:10:070101:281

Зона № 2

Обозначение характерных точек границ	Существующие координаты, м		Уточненные координаты, м		Метод определения координат	Средняя квадратическая погрешность определения координат характерной точки (Mt), м	Формулы, примененные для расчета средней квадратической погрешности определения координат характерной точки (Mt), м
	X	Y	X	Y			
1	2	3	4	5	6	7	8
1125	411 030,94	2 336 831,59	411 030,94	2 336 831,59	Аналитический метод	0,07	√(0,05^2 + 0,05^2) = 0,07
1132	411 012,27	2 336 842,07	411 012,27	2 336 842,07			
1131	411 006,19	2 336 838,93	411 006,19	2 336 838,93			
1130	410 998,68	2 336 825,48	410 998,68	2 336 825,48			
1124	411 020,27	2 336 812,52	411 020,27	2 336 812,52			
1125	411 030,94	2 336 831,59	411 030,94	2 336 831,59			

2. Сведения о частях границ уточняемого земельного участка с кадастровым номером 49:10:070101:281

Обозначение части границ		Горизонтальное проложение (S), м	Описание прохождения части границ	Отметка о наличии земельного спора о местоположении границ земельного участка
от т.	до т.			
1	2	3	4	5
1125	1132	21,41	—	—
1132	1131	6,84		
1131	1130	15,40		
1130	1124	25,18		
1124	1125	21,85		

3. Общие сведения об уточняемом земельном участке с кадастровым номером 49:10:070101:281

№ п/п	Наименование характеристики земельного участка	Значение характеристики
1	2	3
1	Адрес земельного участка	—
	Местоположение земельного участка (при отсутствии присвоенного адреса)	685942, Российская Федерация, Магаданская область, Ольский р-н, Тауйск с, Приморская ул, д 21
	Дополнительные сведения о местоположении земельного участка	—

1	2	3
2	Площадь земельного участка ± величина погрешности определения площади (Р ± ΔР), м²	530 ± 8
3	Формула, примененная для расчета предельной допустимой погрешности определения площади земельного участка (ΔР), м²	3,5*0,1*√(530) = 8
4	Площадь земельного участка согласно сведениям государственного кадастра недвижимости (Ркад), м²	530
5	Оценка расхождения Р и Ркад (Р - Ркад), м²	0
6	Предельный минимальный и максимальный размеры земельного участка (Рмин и Рмакс), м²	Рмин = — Рмакс = —
7	Кадастровый или иной номер (обозначение) здания, сооружения, объекта незавершенного строительства, расположенного на земельном участке	—
8	Иные сведения	—

1. Сведения о характерных точках границы уточняемого земельного участка с кадастровым номером 49:10:070101:282

Зона № 2

Обозначение характерных точек границ	Существующие координаты, м		Уточненные координаты, м		Метод определения координат	Средняя квадратическая погрешность определения координат характерной точки (Mt), м	Формулы, примененные для расчета средней квадратической погрешности определения координат характерной точки (Mt), м
	X	Y	X	Y			
1	2	3	4	5	6	7	8
1133	411 059,23	2 336 921,69	411 059,23	2 336 921,69	Аналитический метод	0,07	√(0,05^2 + 0,05^2) = 0,07
1134	411 069,67	2 336 916,76	411 069,67	2 336 916,76			
1135	411 082,01	2 336 939,65	411 082,01	2 336 939,65			
1136	411 071,27	2 336 945,67	411 071,27	2 336 945,67			
1133	411 059,23	2 336 921,69	411 059,23	2 336 921,69			

2. Сведения о частях границ уточняемого земельного участка с кадастровым номером 49:10:070101:282

Обозначение части границ		Горизонтальное проложение (S), м	Описание прохождения части границ	Отметка о наличии земельного спора о местоположении границ земельного участка
от т.	до т.			
1	2	3	4	5
1133	1134	11,55	—	—

1	2	3	4	5
1134	1135	26,00	—	—
1135	1136	12,31		
1136	1133	26,83		

3. Общие сведения об уточняемом земельном участке с кадастровым номером 49:10:070101:282

№ п/п	Наименование характеристики земельного участка	Значение характеристики
1	2	3
1	Адрес земельного участка	—
	Местоположение земельного участка (при отсутствии присвоенного адреса)	685942, Российская Федерация, Магаданская область, Ольский р-н, Тауйск с, Приморская ул, д 19
	Дополнительные сведения о местоположении земельного участка	—
2	Площадь земельного участка ± величина погрешности определения площади (Р ± ΔР), м²	315 ± 6
3	Формула, примененная для расчета предельной допустимой погрешности определения площади земельного участка (ΔР), м²	3,5*0,1*√(315) = 6
4	Площадь земельного участка согласно сведениям государственного кадастра недвижимости (Ркад), м²	315
5	Оценка расхождения Р и Ркад (Р - Ркад), м²	0
6	Предельный минимальный и максимальный размеры земельного участка (Рмин и Рмакс), м²	Рмин = — Рмакс = —
7	Кадастровый или иной номер (обозначение) здания, сооружения, объекта незавершенного строительства, расположенного на земельном участке	—
8	Иные сведения	—

1. Сведения о характерных точках границы уточняемого земельного участка с кадастровым номером 49:10:070101:283

Зона № 2

Обозначение характерных точек границ	Существующие координаты, м		Уточненные координаты, м		Метод определения координат	Средняя квадратическая погрешность определения координат характерной точки (Mt), м	Формулы, примененные для расчета средней квадратической погрешности определения координат характерной точки (Mt), м
	X	Y	X	Y			

1	2	3	4	5	6	7	8
6	411 162,98	2 336 903,40	411 161,46	2 336 903,38	Аналитический метод	0,07	√(0,05^2 + 0,05^2) = 0,07
5	411 164,80	2 336 907,72	411 164,83	2 336 908,81			
1139	411 170,55	2 336 919,35	411 170,55	2 336 919,35			
1140	411 174,29	2 336 928,27	411 175,93	2 336 929,26			
1145	411 157,24	2 336 936,56	411 155,81	2 336 941,29			
н139У	—	—	411 149,31	2 336 928,87			
1191	411 150,24	2 336 920,81	411 151,03	2 336 927,79			
1149	411 153,30	2 336 927,13	411 153,08	2 336 926,71			
1150	411 156,82	2 336 924,75	411 156,82	2 336 924,75			
1151	411 151,98	2 336 915,52	411 150,48	2 336 912,13			
1154	411 144,98	2 336 915,27	411 144,98	2 336 915,27			
1155	411 141,92	2 336 909,75	411 141,92	2 336 909,75			
8	411 143,43	2 336 908,09	411 142,83	2 336 908,06			
7	411 155,88	2 336 901,24	411 155,88	2 336 901,24			
6	411 162,98	2 336 903,40	411 161,46	2 336 903,38			

2. Сведения о частях границ уточняемого земельного участка с кадастровым номером 49:10:070101:283

Обозначение части границ		Горизонтальное проложение (S), м	Описание прохождения части границ	Отметка о наличии земельного спора о местоположении границ земельного участка
от т.	до т.			
1	2	3	4	5
6	5	6,39	—	—
5	1139	11,99		
1139	1140	11,28		
1140	1145	23,44		
1145	н139У	14,02		
н139У	1191	2,03		
1191	1149	2,32		
1149	1150	4,22		
1150	1151	14,12		
1151	1154	6,33		
1154	1155	6,31		
1155	8	1,92		
8	7	14,72		
7	6	5,98		

3. Общие сведения об уточняемом земельном участке с кадастровым номером 49:10:070101:283

№ п/п	Наименование характеристики земельного участка	Значение характеристики
1	2	3
1	Адрес земельного участка	—
	Местоположение земельного участка (при отсутствии присвоенного адреса)	685942, Российская Федерация, Магаданская область, Ольский р-н, Тауйск с, Янская ул, д 24
	Дополнительные сведения о местоположении земельного участка	—
2	Площадь земельного участка ± величина погрешности определения площади (Р ± ΔР), м²	654 ± 9
3	Формула, примененная для расчета предельной допустимой погрешности определения площади земельного участка (ΔР), м²	3,5*0,1*√(654) = 9
4	Площадь земельного участка согласно сведениям государственного кадастра недвижимости (Ркад), м²	561
5	Оценка расхождения Р и Ркад (Р - Ркад), м²	93
6	Предельный минимальный и максимальный размеры земельного участка (Рмин и Рмакс), м²	Рмин = — Рмакс = —
7	Кадастровый или иной номер (обозначение) здания, сооружения, объекта незавершенного строительства, расположенного на земельном участке	—
8	Иные сведения	—

1. Сведения о характерных точках границы уточняемого земельного участка с кадастровым номером 49:10:070101:284

Зона № 2

Обозначение характерных точек границ	Существующие координаты, м		Уточненные координаты, м		Метод определения координат	Средняя квадратическая погрешность определения координат характерной точки (Mt), м	Формулы, примененные для расчета средней квадратической погрешности определения координат характерной точки (Mt), м
	X	Y	X	Y			
1	2	3	4	5	6	7	8
1157	411 170,23	2 336 938,35	411 171,46	2 336 937,65	Аналитический метод	0,07	√(0,05^2 + 0,05^2) = 0,07
1162	411 178,95	2 336 949,70	411 178,95	2 336 949,70			
1165	411 181,32	2 336 953,32	411 181,32	2 336 953,32			

1	2	3	4	5	6	7	8
1166	411 184,79	2 336 958,24	411 184,79	2 336 958,24	Аналитический метод	0,07	√(0,05^2 + 0,05^2) = 0,07
1167	411 181,18	2 336 960,52	411 179,03	2 336 961,78			
1169	411 177,78	2 336 959,70	411 177,78	2 336 959,70			
1170	411 171,75	2 336 949,66	411 171,75	2 336 949,66			
1171	411 169,64	2 336 950,44	411 170,03	2 336 951,01			
1172	411 168,26	2 336 948,43	411 168,26	2 336 948,43			
1173	411 169,96	2 336 947,34	411 169,96	2 336 947,34			
1174	411 168,98	2 336 945,24	411 168,98	2 336 945,24			
1189	411 164,56	2 336 947,81	411 165,35	2 336 947,65			
1177	411 164,28	2 336 945,60	411 164,28	2 336 945,60			
1178	411 162,70	2 336 942,59	411 162,70	2 336 942,59			
1157	411 170,23	2 336 938,35	411 171,46	2 336 937,65			

2. Сведения о частях границ уточняемого земельного участка с кадастровым номером 49:10:070101:284

Обозначение части границ		Горизонтальное проложение (S), м	Описание прохождения части границ	Отметка о наличии земельного спора о местоположении границ земельного участка
от т.	до т.			
1	2	3	4	5
1157	1162	14,19	—	—
1162	1165	4,33		
1165	1166	6,02		
1166	1167	6,76		
1167	1169	2,43		
1169	1170	11,71		
1170	1171	2,19		
1171	1172	3,13		
1172	1173	2,02		
1173	1174	2,32		
1174	1189	4,36		
1189	1177	2,31		
1177	1178	3,40		
1178	1157	10,06		

3. Общие сведения об уточняемом земельном участке с кадастровым номером 49:10:070101:284

№ п/п	Наименование характеристики земельного участка	Значение характеристики
1	2	3

1	2	3
1	Адрес земельного участка	—
	Местоположение земельного участка (при отсутствии присвоенного адреса)	685942, Российская Федерация, Магаданская область, Ольский р-н, Тауйск с, Янская ул
	Дополнительные сведения о местоположении земельного участка	—
2	Площадь земельного участка ± величина погрешности определения площади (Р ± ΔР), м²	184 ± 5
3	Формула, примененная для расчета предельной допустимой погрешности определения площади земельного участка (ΔР), м²	3,5*0,1*√(184) = 5
4	Площадь земельного участка согласно сведениям государственного кадастра недвижимости (Ркад), м²	144
5	Оценка расхождения Р и Ркад (Р - Ркад), м²	40
6	Предельный минимальный и максимальный размеры земельного участка (Рмин и Рмакс), м²	Рмин = — Рмакс = —
7	Кадастровый или иной номер (обозначение) здания, сооружения, объекта незавершенного строительства, расположенного на земельном участке	—
8	Иные сведения	—

1. Сведения о характерных точках границы уточняемого земельного участка с кадастровым номером 49:10:070101:285

Зона № 2

Обозначение характерных точек границ	Существующие координаты, м		Уточненные координаты, м		Метод определения координат	Средняя квадратическая погрешность определения координат характерной точки (Mt), м	Формулы, примененные для расчета средней квадратической погрешности определения координат характерной точки (Mt), м
	X	Y	X	Y			
1	2	3	4	5	6	7	8
2358	411 180,37	2 336 975,99	411 180,37	2 336 975,99	Аналитический метод	0,07	√(0,05^2 + 0,05^2) = 0,07
1180	411 178,29	2 336 972,80	411 178,01	2 336 972,36			
1179	411 183,22	2 336 969,44	411 183,22	2 336 969,44			
984	411 185,69	2 336 973,05	411 185,69	2 336 973,05			
2358	411 180,37	2 336 975,99	411 180,37	2 336 975,99			

2. Сведения о частях границ уточняемого земельного участка с кадастровым номером 49:10:070101:285

Обозначение части границ		Горизонтальное проложение (S), м	Описание прохождения части границ	Отметка о наличии земельного спора о местоположении границ земельного участка
от т.	до т.			
1	2	3	4	5
2358	1180	4,33	—	—
1180	1179	5,97		
1179	984	4,37		
984	2358	6,08		

3. Общие сведения об уточняемом земельном участке с кадастровым номером 49:10:070101:285

№ п/п	Наименование характеристики земельного участка	Значение характеристики
1	2	3
1	Адрес земельного участка	—
	Местоположение земельного участка (при отсутствии присвоенного адреса)	685942, Российская Федерация, Магаданская область, Ольский р-н, Тауйск с, Янская ул
	Дополнительные сведения о местоположении земельного участка	—
2	Площадь земельного участка ± величина погрешности определения площади (Р ± ΔР), м²	26 ± 2
3	Формула, примененная для расчета предельной допустимой погрешности определения площади земельного участка (ΔР), м²	3,5*0,1*√(26) = 2
4	Площадь земельного участка согласно сведениям государственного кадастра недвижимости (Ркад), м²	26
5	Оценка расхождения Р и Ркад (Р - Ркад), м²	0
6	Предельный минимальный и максимальный размеры земельного участка (Рмин и Рмакс), м²	Рмин = — Рмакс = —
7	Кадастровый или иной номер (обозначение) здания, сооружения, объекта незавершенного строительства, расположенного на земельном участке	—
8	Иные сведения	—

1. Сведения о характерных точках границы уточняемого земельного участка с кадастровым номером 49:10:070101:286

Зона № 2

Обозначение характерных точек границ	Существующие координаты, м		Уточненные координаты, м		Метод определения координат	Средняя квадратическая погрешность определения координат характерной точки (Mt), м	Формулы, примененные для расчета средней квадратической погрешности определения координат характерной точки (Mt), м
	X	Y	X	Y			
1	2	3	4	5	6	7	8
1181	411 167,50	2 336 956,63	411 167,32	2 336 956,30	Аналитический метод	0,07	√(0,05^2 + 0,05^2) = 0,07
1182	411 170,51	2 336 955,05	411 171,71	2 336 953,95			
1185	411 176,36	2 336 962,79	411 176,88	2 336 963,67			
1186	411 172,14	2 336 965,36	411 172,52	2 336 965,99			
1181	411 167,50	2 336 956,63	411 167,32	2 336 956,30			

2. Сведения о частях границ уточняемого земельного участка с кадастровым номером 49:10:070101:286

Обозначение части границ		Горизонтальное проложение (S), м	Описание прохождения части границ	Отметка о наличии земельного спора о местоположении границ земельного участка
от т.	до т.			
1	2	3	4	5
1181	1182	4,98	—	—
1182	1185	11,01		
1185	1186	4,94		
1186	1181	11,00		

3. Общие сведения об уточняемом земельном участке с кадастровым номером 49:10:070101:286

№ п/п	Наименование характеристики земельного участка	Значение характеристики
1	2	3
1	Адрес земельного участка	—
	Местоположение земельного участка (при отсутствии присвоенного адреса)	685942, Российская Федерация, Магаданская область, Ольский р-н, Тауйск с, Янская ул, д 21
	Дополнительные сведения о местоположении земельного участка	—
2	Площадь земельного участка ± величина погрешности определения площади (P ± ΔP), м²	55 ± 3

1	2	3
3	Формула, примененная для расчета предельной допустимой погрешности определения площади земельного участка (ΔР), м²	3,5*0,1*√(55) = 3
4	Площадь земельного участка согласно сведениям государственного кадастра недвижимости (Ркад), м²	45
5	Оценка расхождения Р и Ркад (Р - Ркад), м²	10
6	Предельный минимальный и максимальный размеры земельного участка (Рмин и Рмакс), м²	Рмин = — Рмакс = —
7	Кадастровый или иной номер (обозначение) здания, сооружения, объекта незавершенного строительства, расположенного на земельном участке	—
8	Иные сведения	—

1. Сведения о характерных точках границы уточняемого земельного участка с кадастровым номером 49:10:070101:287

Зона № 2

Обозначение характерных точек границ	Существующие координаты, м		Уточненные координаты, м		Метод определения координат	Средняя квадратическая погрешность определения координат характерной точки (Mt), м	Формулы, примененные для расчета средней квадратической погрешности определения координат характерной точки (Mt), м
	X	Y	X	Y			
1	2	3	4	5	6	7	8
1177	411 164,28	2 336 945,60	411 164,28	2 336 945,60	Аналитический метод	0,07	√(0,05^2 + 0,05^2) = 0,07
1189	411 164,56	2 336 947,81	411 165,35	2 336 947,65			
1188	411 161,95	2 336 949,69	411 161,95	2 336 949,69			
1187	411 159,18	2 336 944,37	411 159,18	2 336 944,37			
1178	411 162,70	2 336 942,59	411 162,70	2 336 942,59			
1177	411 164,28	2 336 945,60	411 164,28	2 336 945,60			

2. Сведения о частях границ уточняемого земельного участка с кадастровым номером 49:10:070101:287

Обозначение части границ		Горизонтальное проложение (S), м	Описание прохождения части границ	Отметка о наличии земельного спора о местоположении границ земельного участка
от т.	до т.			
1	2	3	4	5
1177	1189	2,31	—	—
1189	1188	3,97		

1	2	3	4	5
1188	1187	6,00	—	—
1187	1178	3,94		
1178	1177	3,40		

3. Общие сведения об уточняемом земельном участке с кадастровым номером 49:10:070101:287

№ п/п	Наименование характеристики земельного участка	Значение характеристики
1	2	3
1	Адрес земельного участка	—
	Местоположение земельного участка (при отсутствии присвоенного адреса)	685942, Российская Федерация, Магаданская область, Ольский р-н, Тауйск с, Янская ул, д 21
	Дополнительные сведения о местоположении земельного участка	—
2	Площадь земельного участка ± величина погрешности определения площади (Р ± ΔР), м²	23 ± 2
3	Формула, примененная для расчета предельной допустимой погрешности определения площади земельного участка (ΔР), м²	3,5*0,1*√(23) = 2
4	Площадь земельного участка согласно сведениям государственного кадастра недвижимости (Ркад), м²	22
5	Оценка расхождения Р и Ркад (Р - Ркад), м²	1
6	Предельный минимальный и максимальный размеры земельного участка (Рмин и Рмакс), м²	Рмин = — Рмакс = —
7	Кадастровый или иной номер (обозначение) здания, сооружения, объекта незавершенного строительства, расположенного на земельном участке	—
8	Иные сведения	—

1. Сведения о характерных точках границы уточняемого земельного участка с кадастровым номером 49:10:070101:288

Зона № 2

Обозначение характерных точек границ	Существующие координаты, м		Уточненные координаты, м		Метод определения координат	Средняя квадратическая погрешность определения координат характерной точки (Mt), м	Формулы, примененные для расчета средней квадратической погрешности определения координат характерной точки (Mt), м
	X	Y	X	Y			

1	2	3	4	5	6	7	8
1149	411 153,30	2 336 927,13	411 153,08	2 336 926,71	Аналитический метод	0,07	√(0,05^2 + 0,05^2) = 0,07
1191	411 150,24	2 336 920,81	411 151,03	2 336 927,79			
1154	411 144,98	2 336 915,27	411 144,98	2 336 915,27			
1151	411 151,98	2 336 915,52	411 150,48	2 336 912,13			
1150	411 156,82	2 336 924,75	411 156,82	2 336 924,75			
1149	411 153,30	2 336 927,13	411 153,08	2 336 926,71			

2. Сведения о частях границ уточняемого земельного участка с кадастровым номером 49:10:070101:288

Обозначение части границ		Горизонтальное проложение (S), м	Описание прохождения части границ	Отметка о наличии земельного спора о местоположении границ земельного участка
от т.	до т.			
1	2	3	4	5
1149	1191	2,32	—	—
1191	1154	13,91		
1154	1151	6,33		
1151	1150	14,12		
1150	1149	4,22		

3. Общие сведения об уточняемом земельном участке с кадастровым номером 49:10:070101:288

№ п/п	Наименование характеристики земельного участка	Значение характеристики
1	2	3
1	Адрес земельного участка	—
	Местоположение земельного участка (при отсутствии присвоенного адреса)	685942, Российская Федерация, Магаданская область, Ольский р-н, Тауйск с, Янская ул, д 24
	Дополнительные сведения о местоположении земельного участка	—
2	Площадь земельного участка ± величина погрешности определения площади (Р ± ΔР), м²	90 ± 3
3	Формула, примененная для расчета предельной допустимой погрешности определения площади земельного участка (ΔР), м²	3,5*0,1*√(90) = 3
4	Площадь земельного участка согласно сведениям государственного кадастра недвижимости (Ркад), м²	61
5	Оценка расхождения Р и Ркад (Р - Ркад), м²	29
6	Предельный минимальный и максимальный размеры земельного участка (Рмин и Рмакс), м²	Рмин = — Рмакс = —

1	2	3
7	Кадастровый или иной номер (обозначение) здания, сооружения, объекта незавершенного строительства, расположенного на земельном участке	—
8	Иные сведения	—

1. Сведения о характерных точках границы уточняемого земельного участка с кадастровым номером 49:10:070101:289

Зона № 2

Обозначение характерных точек границ	Существующие координаты, м		Уточненные координаты, м		Метод определения координат	Средняя квадратическая погрешность определения координат характерной точки (Mt), м	Формулы, примененные для расчета средней квадратической погрешности определения координат характерной точки (Mt), м
	X	Y	X	Y			
1	2	3	4	5	6	7	8
1192	411 137,89	2 336 914,12	411 137,89	2 336 914,12	Аналитический метод	0,07	√(0,05^2 + 0,05^2) = 0,07
1193	411 140,40	2 336 912,74	411 140,40	2 336 912,74			
1194	411 142,76	2 336 917,96	411 142,76	2 336 917,96			
1195	411 140,05	2 336 919,24	411 140,05	2 336 919,24			
1192	411 137,89	2 336 914,12	411 137,89	2 336 914,12			

2. Сведения о частях границ уточняемого земельного участка с кадастровым номером 49:10:070101:289

Обозначение части границ		Горизонтальное проложение (S), м	Описание прохождения части границ	Отметка о наличии земельного спора о местоположении границ земельного участка
от т.	до т.			
1	2	3	4	5
1192	1193	2,86	—	—
1193	1194	5,73		
1194	1195	3,00		
1195	1192	5,56		

3. Общие сведения об уточняемом земельном участке с кадастровым номером 49:10:070101:289

№ п/п	Наименование характеристики земельного участка	Значение характеристики
1	2	3

1	2	3
1	Адрес земельного участка	—
	Местоположение земельного участка (при отсутствии присвоенного адреса)	685942, Российская Федерация, Магаданская область, Ольский р-н, Тауйск с, Янская ул, д 24
	Дополнительные сведения о местоположении земельного участка	—
2	Площадь земельного участка ± величина погрешности определения площади (Р ± ΔР), м²	16 ± 1
3	Формула, примененная для расчета предельной допустимой погрешности определения площади земельного участка (ΔР), м²	3,5*0,1*√(16) = 1
4	Площадь земельного участка согласно сведениям государственного кадастра недвижимости (Ркад), м²	17
5	Оценка расхождения Р и Ркад (Р - Ркад), м²	1
6	Предельный минимальный и максимальный размеры земельного участка (Рмин и Рмакс), м²	Рмин = — Рмакс = —
7	Кадастровый или иной номер (обозначение) здания, сооружения, объекта незавершенного строительства, расположенного на земельном участке	—
8	Иные сведения	—

1. Сведения о характерных точках границы уточняемого земельного участка с кадастровым номером 49:10:070101:29

Зона № 2

Обозначение характерных точек границ	Существующие координаты, м		Уточненные координаты, м		Метод определения координат	Средняя квадратическая погрешность определения координат характерной точки (Mt), м	Формулы, примененные для расчета средней квадратической погрешности определения координат характерной точки (Mt), м
	X	Y	X	Y			
1	2	3	4	5	6	7	8
1196	410 829,09	2 336 424,27	410 829,09	2 336 424,27	Аналитический метод	0,07	√(0,05^2 + 0,05^2) = 0,07
1197	410 832,71	2 336 422,33	410 830,98	2 336 421,43			
1198	410 835,52	2 336 427,65	410 836,21	2 336 426,01			
1199	410 832,12	2 336 429,82	410 833,82	2 336 428,74			
1196	410 829,09	2 336 424,27	410 829,09	2 336 424,27			

2. Сведения о частях границ уточняемого земельного участка с кадастровым номером 49:10:070101:29

Обозначение части границ		Горизонтальное проложение (S), м	Описание прохождения части границ	Отметка о наличии земельного спора о местоположении границ земельного участка
от т.	до т.			
1	2	3	4	5
1196	1197	3,41	—	—
1197	1198	6,95		
1198	1199	3,63		
1199	1196	6,51		

3. Общие сведения об уточняемом земельном участке с кадастровым номером 49:10:070101:29

№ п/п	Наименование характеристики земельного участка	Значение характеристики
1	2	3
1	Адрес земельного участка	—
	Местоположение земельного участка (при отсутствии присвоенного адреса)	685942, Российская Федерация, Магаданская область, Ольский р-н, Тауйск с, Мира ул, д 3
	Дополнительные сведения о местоположении земельного участка	—
2	Площадь земельного участка ± величина погрешности определения площади (Р ± ΔР), м²	24 ± 2
3	Формула, примененная для расчета предельной допустимой погрешности определения площади земельного участка (ΔР), м²	3,5*0,1*√(24) = 2
4	Площадь земельного участка согласно сведениям государственного кадастра недвижимости (Ркад), м²	24
5	Оценка расхождения Р и Ркад (Р - Ркад), м²	0
6	Предельный минимальный и максимальный размеры земельного участка (Рмин и Рмакс), м²	Рмин = — Рмакс = —
7	Кадастровый или иной номер (обозначение) здания, сооружения, объекта незавершенного строительства, расположенного на земельном участке	—
8	Иные сведения	—

1. Сведения о характерных точках границы уточняемого земельного участка с кадастровым номером 49:10:070101:290

Зона № 2

Обозначение характерных точек границ	Существующие координаты, м		Уточненные координаты, м		Метод определения координат	Средняя квадратическая погрешность определения координат характерной точки (Mt), м	Формулы, примененные для расчета средней квадратической погрешности определения координат характерной точки (Mt), м
	X	Y	X	Y			
1	2	3	4	5	6	7	8
1200	411 173,00	2 336 972,16	411 173,00	2 336 972,16	Аналитический метод	0,07	√(0,05^2 + 0,05^2) = 0,07
1201	411 184,36	2 336 992,54	411 184,36	2 336 992,54			
1202	411 181,15	2 336 994,32	411 181,15	2 336 994,32			
1203	411 172,65	2 336 979,06	411 172,65	2 336 979,06			
1204	411 171,07	2 336 976,45	411 171,07	2 336 976,45			
1205	411 169,58	2 336 974,24	411 169,58	2 336 974,24			
1200	411 173,00	2 336 972,16	411 173,00	2 336 972,16			

2. Сведения о частях границ уточняемого земельного участка с кадастровым номером 49:10:070101:290

Обозначение части границ		Горизонтальное проложение (S), м	Описание прохождения части границ	Отметка о наличии земельного спора о местоположении границ земельного участка
от т.	до т.			
1	2	3	4	5
1200	1201	23,33	—	—
1201	1202	3,67		
1202	1203	17,47		
1203	1204	3,05		
1204	1205	2,67		
1205	1200	4,00		

3. Общие сведения об уточняемом земельном участке с кадастровым номером 49:10:070101:290

№ п/п	Наименование характеристики земельного участка	Значение характеристики
1	2	3

1	2	3
1	Адрес земельного участка	—
	Местоположение земельного участка (при отсутствии присвоенного адреса)	685942, Российская Федерация, Магаданская область, Ольский р-н, Тауйск с, Янская ул, д 21
	Дополнительные сведения о местоположении земельного участка	—
2	Площадь земельного участка ± величина погрешности определения площади (Р ± ΔР), м²	86 ± 3
3	Формула, примененная для расчета предельной допустимой погрешности определения площади земельного участка (ΔР), м²	3,5*0,1*√(86) = 3
4	Площадь земельного участка согласно сведениям государственного кадастра недвижимости (Ркад), м²	86
5	Оценка расхождения Р и Ркад (Р - Ркад), м²	0
6	Предельный минимальный и максимальный размеры земельного участка (Рмин и Рмакс), м²	Рмин = — Рмакс = —
7	Кадастровый или иной номер (обозначение) здания, сооружения, объекта незавершенного строительства, расположенного на земельном участке	—
8	Иные сведения	—

1. Сведения о характерных точках границы уточняемого земельного участка с кадастровым номером 49:10:070101:291

Зона № 2

Обозначение характерных точек границ	Существующие координаты, м		Уточненные координаты, м		Метод определения координат	Средняя квадратическая погрешность определения координат характерной точки (Mt), м	Формулы, примененные для расчета средней квадратической погрешности определения координат характерной точки (Mt), м
	X	Y	X	Y			
1	2	3	4	5	6	7	8
1203	411 172,65	2 336 979,06	411 172,65	2 336 979,06	Аналитический метод	0,07	√(0,05^2 + 0,05^2) = 0,07
1207	411 167,22	2 336 983,43	411 167,22	2 336 983,43			
1206	411 165,54	2 336 980,62	411 165,54	2 336 980,62			
1204	411 171,07	2 336 976,45	411 171,07	2 336 976,45			
1203	411 172,65	2 336 979,06	411 172,65	2 336 979,06			

2. Сведения о частях границ уточняемого земельного участка с кадастровым номером 49:10:070101:291

Обозначение части границ		Горизонтальное проложение (S), м	Описание прохождения части границ	Отметка о наличии земельного спора о местоположении границ земельного участка
от т.	до т.			
1	2	3	4	5
1203	1207	6,97	—	—
1207	1206	3,27		
1206	1204	6,93		
1204	1203	3,05		

3. Общие сведения об уточняемом земельном участке с кадастровым номером 49:10:070101:291

№ п/п	Наименование характеристики земельного участка	Значение характеристики
1	2	3
1	Адрес земельного участка	—
	Местоположение земельного участка (при отсутствии присвоенного адреса)	685942, Российская Федерация, Магаданская область, Ольский р-н, Тауйск с, Янская ул, д 22
	Дополнительные сведения о местоположении земельного участка	—
2	Площадь земельного участка ± величина погрешности определения площади (Р ± ΔР), м²	22 ± 2
3	Формула, примененная для расчета предельной допустимой погрешности определения площади земельного участка (ΔР), м²	3,5*0,1*√(22) = 2
4	Площадь земельного участка согласно сведениям государственного кадастра недвижимости (Ркад), м²	22
5	Оценка расхождения Р и Ркад (Р - Ркад), м²	0
6	Предельный минимальный и максимальный размеры земельного участка (Рмин и Рмакс), м²	Рмин = — Рмакс = —
7	Кадастровый или иной номер (обозначение) здания, сооружения, объекта незавершенного строительства, расположенного на земельном участке	—
8	Иные сведения	—

1. Сведения о характерных точках границы уточняемого земельного участка с кадастровым номером 49:10:070101:298

Зона № 2

Обозначение характерных точек границ	Существующие координаты, м		Уточненные координаты, м		Метод определения координат	Средняя квадратическая погрешность определения координат характерной точки (Mt), м	Формулы, примененные для расчета средней квадратической погрешности определения координат характерной точки (Mt), м
	X	Y	X	Y			
1	2	3	4	5	6	7	8
1208	411 145,21	2 336 999,08	411 145,21	2 336 999,08	Аналитический метод	0,07	√(0,05^2 + 0,05^2) = 0,07
1209	411 159,37	2 336 991,17	411 159,37	2 336 991,17			
1210	411 166,19	2 337 002,52	411 166,19	2 337 002,52			
1211	411 150,94	2 337 010,02	411 150,94	2 337 010,02			
1208	411 145,21	2 336 999,08	411 145,21	2 336 999,08			

2. Сведения о частях границ уточняемого земельного участка с кадастровым номером 49:10:070101:298

Обозначение части границ		Горизонтальное проложение (S), м	Описание прохождения части границ	Отметка о наличии земельного спора о местоположении границ земельного участка
от т.	до т.			
1	2	3	4	5
1208	1209	16,22	—	—
1209	1210	13,24		
1210	1211	16,99		
1211	1208	12,35		

3. Общие сведения об уточняемом земельном участке с кадастровым номером 49:10:070101:298

№ п/п	Наименование характеристики земельного участка	Значение характеристики
1	2	3
1	Адрес земельного участка	—
	Местоположение земельного участка (при отсутствии присвоенного адреса)	685942, Российская Федерация, Магаданская область, Ольский р-н, Тауйск с, Янская ул, д 23
	Дополнительные сведения о местоположении земельного участка	—
2	Площадь земельного участка ± величина погрешности определения площади (P ± ΔP), м²	212 ± 5

1	2	3
3	Формула, примененная для расчета предельной допустимой погрешности определения площади земельного участка (ΔР), м²	3,5*0,1*√(212) = 5
4	Площадь земельного участка согласно сведениям государственного кадастра недвижимости (Ркад), м²	212
5	Оценка расхождения Р и Ркад (Р - Ркад), м²	0
6	Предельный минимальный и максимальный размеры земельного участка (Рмин и Рмакс), м²	Рмин = — Рмакс = —
7	Кадастровый или иной номер (обозначение) здания, сооружения, объекта незавершенного строительства, расположенного на земельном участке	—
8	Иные сведения	—

1. Сведения о характерных точках границы уточняемого земельного участка с кадастровым номером 49:10:070101:3

Зона № 2

Обозначение характерных точек границ	Существующие координаты, м		Уточненные координаты, м		Метод определения координат	Средняя квадратическая погрешность определения координат характерной точки (Mt), м	Формулы, примененные для расчета средней квадратической погрешности определения координат характерной точки (Mt), м
	X	Y	X	Y			
1	2	3	4	5	6	7	8
1212	410 961,00	2 336 752,49	410 961,58	2 336 751,82	Аналитический метод	0,07	√(0,05^2 + 0,05^2) = 0,07
1342	411 008,95	2 336 726,74	411 011,12	2 336 727,70			
349	411 014,20	2 336 736,69	411 015,08	2 336 736,07			
586	411 024,37	2 336 754,04	411 024,69	2 336 753,85			
595	411 007,00	2 336 763,23	411 007,00	2 336 763,23			
1774	410 991,75	2 336 771,52	410 991,50	2 336 772,56			
1773	410 975,03	2 336 779,67	410 973,20	2 336 780,94			
1216	410 968,19	2 336 769,60	410 967,62	2 336 770,36			
1217	410 969,83	2 336 768,67	410 969,83	2 336 768,67			
1212	410 961,00	2 336 752,49	410 961,58	2 336 751,82			

2. Сведения о частях границ уточняемого земельного участка с кадастровым номером 49:10:070101:3

Обозначение части границ		Горизонтальное проложение (S), м	Описание прохождения части границ	Отметка о наличии земельного спора о местоположении границ земельного участка
от т.	до т.			
1	2	3	4	5
1212	1342	55,10	—	—
1342	349	9,26		
349	586	20,21		
586	595	20,02		
595	1774	18,09		
1774	1773	20,13		
1773	1216	11,96		
1216	1217	2,78		
1217	1212	18,76		

3. Общие сведения об уточняемом земельном участке с кадастровым номером 49:10:070101:3

№ п/п	Наименование характеристики земельного участка	Значение характеристики
1	2	3
1	Адрес земельного участка	—
	Местоположение земельного участка (при отсутствии присвоенного адреса)	685942, Российская Федерация, Магаданская область, Ольский р-н, Тауйск с, Приморская ул, д 25
	Дополнительные сведения о местоположении земельного участка	—
2	Площадь земельного участка ± величина погрешности определения площади (Р ± ΔР), м²	1730 ± 15
3	Формула, примененная для расчета предельной допустимой погрешности определения площади земельного участка (ΔР), м²	3,5*0,1*√(1730) = 15
4	Площадь земельного участка согласно сведениям государственного кадастра недвижимости (Ркад), м²	1 533
5	Оценка расхождения Р и Ркад (Р - Ркад), м²	197
6	Предельный минимальный и максимальный размеры земельного участка (Рмин и Рмакс), м²	Рмин = — Рмакс = —
7	Кадастровый или иной номер (обозначение) здания, сооружения, объекта незавершенного строительства, расположенного на земельном участке	49:10:070101:414
8	Иные сведения	—

1. Сведения о характерных точках границы уточняемого земельного участка с кадастровым номером 49:10:070101:30

Зона № 2

Обозначение характерных точек границ	Существующие координаты, м		Уточненные координаты, м		Метод определения координат	Средняя квадратическая погрешность определения координат характерной точки (Mt), м	Формулы, примененные для расчета средней квадратической погрешности определения координат характерной точки (Mt), м
	X	Y	X	Y			
1	2	3	4	5	6	7	8
1218	411 002,86	2 336 459,38	411 002,86	2 336 459,38	Аналитический метод	0,07	√(0,05^2 + 0,05^2) = 0,07
1219	411 016,32	2 336 451,37	411 016,20	2 336 452,53			
1220	411 034,70	2 336 484,60	411 034,70	2 336 484,60			
1221	411 023,31	2 336 492,40	411 021,57	2 336 493,73			
1222	411 021,16	2 336 489,61	411 018,95	2 336 491,65			
1223	411 002,82	2 336 495,88	411 003,33	2 336 498,31			
1224	410 996,00	2 336 483,54	410 996,00	2 336 483,54			
1226	411 012,16	2 336 475,05	411 011,39	2 336 473,61			
1227	411 007,62	2 336 466,52	411 007,62	2 336 466,52			
1218	411 002,86	2 336 459,38	411 002,86	2 336 459,38			

2. Сведения о частях границ уточняемого земельного участка с кадастровым номером 49:10:070101:30

Обозначение части границ		Горизонтальное проложение (S), м	Описание прохождения части границ	Отметка о наличии земельного спора о местоположении границ земельного участка
от т.	до т.			
1	2	3	4	5
1218	1219	15,00	—	—
1219	1220	37,02		
1220	1221	15,99		
1221	1222	3,35		
1222	1223	16,98		
1223	1224	16,49		
1224	1226	18,32		
1226	1227	8,03		
1227	1218	8,58		

3. Общие сведения об уточняемом земельном участке с кадастровым номером 49:10:070101:30

№ п/п	Наименование характеристики земельного участка	Значение характеристики
1	2	3
1	Адрес земельного участка	—
	Местоположение земельного участка (при отсутствии присвоенного адреса)	685942, Российская Федерация, Магаданская область, Ольский р-н, Тауйск с
	Дополнительные сведения о местоположении земельного участка	—
2	Площадь земельного участка ± величина погрешности определения площади (Р ± ΔР), м²	903 ± 11
3	Формула, примененная для расчета предельной допустимой погрешности определения площади земельного участка (ΔР), м²	3,5*0,1*√(903) = 11
4	Площадь земельного участка согласно сведениям государственного кадастра недвижимости (Ркад), м²	858
5	Оценка расхождения Р и Ркад (Р - Ркад), м²	45
6	Предельный минимальный и максимальный размеры земельного участка (Рмин и Рмакс), м²	Рмин = — Рмакс = —
7	Кадастровый или иной номер (обозначение) здания, сооружения, объекта незавершенного строительства, расположенного на земельном участке	49:10:070101:517
8	Иные сведения	—

1. Сведения о характерных точках границы уточняемого земельного участка с кадастровым номером 49:10:070101:300

Зона № 2

Обозначение характерных точек границ	Существующие координаты, м		Уточненные координаты, м		Метод определения координат	Средняя квадратическая погрешность определения координат характерной точки (Mt), м	Формулы, примененные для расчета средней квадратической погрешности определения координат характерной точки (Mt), м
	X	Y	X	Y			
1	2	3	4	5	6	7	8
н140У	—	—	411 151,93	2 336 970,29	Аналитический метод	0,07	√(0,05^2 + 0,05^2) = 0,07
н141У	—	—	411 153,79	2 336 973,42			
н142У	—	—	411 149,53	2 336 975,96			

1	2	3	4	5	6	7	8
н143У	—	—	411 147,66	2 336 972,83	Аналитический метод	0,07	√(0,05^2 + 0,05^2) = 0,07
н140У	—	—	411 151,93	2 336 970,29			

2. Сведения о частях границ уточняемого земельного участка с кадастровым номером 49:10:070101:300

Обозначение части границ		Горизонтальное проложение (S), м	Описание прохождения части границ	Отметка о наличии земельного спора о местоположении границ земельного участка
от т.	до т.			
1	2	3	4	5
н140У	н141У	3,64	—	—
н141У	н142У	4,96		
н142У	н143У	3,65		
н143У	н140У	4,97		

3. Общие сведения об уточняемом земельном участке с кадастровым номером 49:10:070101:300

№ п/п	Наименование характеристики земельного участка	Значение характеристики
1	2	3
1	Адрес земельного участка	—
	Местоположение земельного участка (при отсутствии присвоенного адреса)	685942, Российская Федерация, Магаданская область, Ольский р-н, Тауйск с, Янская ул, д 23
	Дополнительные сведения о местоположении земельного участка	—
2	Площадь земельного участка ± величина погрешности определения площади (Р ± ΔР), м²	18 ± 1
3	Формула, примененная для расчета предельной допустимой погрешности определения площади земельного участка (ΔР), м²	3,5*0,1*√(18) = 1
4	Площадь земельного участка согласно сведениям государственного кадастра недвижимости (Ркад), м²	176
5	Оценка расхождения Р и Ркад (Р - Ркад), м²	158
6	Предельный минимальный и максимальный размеры земельного участка (Рмин и Рмакс), м²	Рмин = — Рмакс = —
7	Кадастровый или иной номер (обозначение) здания, сооружения, объекта незавершенного строительства, расположенного на земельном участке	—
8	Иные сведения	—

1. Сведения о характерных точках границы уточняемого земельного участка с кадастровым номером 49:10:070101:301

Зона № 2

Обозначение характерных точек границ	Существующие координаты, м		Уточненные координаты, м		Метод определения координат	Средняя квадратическая погрешность определения координат характерной точки (Mt), м	Формулы, примененные для расчета средней квадратической погрешности определения координат характерной точки (Mt), м
	X	Y	X	Y			
1	2	3	4	5	6	7	8
1228	411 141,88	2 337 004,56	411 141,88	2 337 004,56	Аналитический метод	0,07	√(0,05^2 + 0,05^2) = 0,07
1229	411 149,40	2 337 015,71	411 149,40	2 337 015,71			
1230	411 139,35	2 337 023,24	411 139,35	2 337 023,24			
1231	411 135,65	2 337 022,72	411 135,65	2 337 022,72			
1232	411 129,61	2 337 013,57	411 129,61	2 337 013,57			
1233	411 129,32	2 337 012,67	411 129,32	2 337 012,67			
1228	411 141,88	2 337 004,56	411 141,88	2 337 004,56			

2. Сведения о частях границ уточняемого земельного участка с кадастровым номером 49:10:070101:301

Обозначение части границ		Горизонтальное проложение (S), м	Описание прохождения части границ	Отметка о наличии земельного спора о местоположении границ земельного участка
от т.	до т.			
1	2	3	4	5
1228	1229	13,45	—	—
1229	1230	12,56		
1230	1231	3,74		
1231	1232	10,96		
1232	1233	0,95		
1233	1228	14,95		

3. Общие сведения об уточняемом земельном участке с кадастровым номером 49:10:070101:301

№ п/п	Наименование характеристики земельного участка	Значение характеристики
1	2	3

1	2	3
1	Адрес земельного участка	—
	Местоположение земельного участка (при отсутствии присвоенного адреса)	685942, Российская Федерация, Магаданская область, Ольский р-н, Тауйск с, Янская ул, д 25
	Дополнительные сведения о местоположении земельного участка	—
2	Площадь земельного участка ± величина погрешности определения площади (Р ± ΔР), м²	210 ± 5
3	Формула, примененная для расчета предельной допустимой погрешности определения площади земельного участка (ΔР), м²	3,5*0,1*√(210) = 5
4	Площадь земельного участка согласно сведениям государственного кадастра недвижимости (Ркад), м²	210
5	Оценка расхождения Р и Ркад (Р - Ркад), м²	0
6	Предельный минимальный и максимальный размеры земельного участка (Рмин и Рмакс), м²	Рмин = — Рмакс = —
7	Кадастровый или иной номер (обозначение) здания, сооружения, объекта незавершенного строительства, расположенного на земельном участке	—
8	Иные сведения	—

1. Сведения о характерных точках границы уточняемого земельного участка с кадастровым номером 49:10:070101:302

Зона № 2

Обозначение характерных точек границ	Существующие координаты, м		Уточненные координаты, м		Метод определения координат	Средняя квадратическая погрешность определения координат характерной точки (Mt), м	Формулы, примененные для расчета средней квадратической погрешности определения координат характерной точки (Mt), м
	X	Y	X	Y			
1	2	3	4	5	6	7	8
1231	411 135,65	2 337 022,72	411 135,65	2 337 022,72	Аналитический метод	0,07	√(0,05^2 + 0,05^2) = 0,07
1237	411 133,84	2 337 024,00	411 133,84	2 337 024,00			
1236	411 130,37	2 337 019,38	411 130,37	2 337 019,38			
1235	411 128,37	2 337 020,37	411 128,37	2 337 020,37			
1234	411 126,10	2 337 015,95	411 126,10	2 337 015,95			
1232	411 129,61	2 337 013,57	411 129,61	2 337 013,57			

1	2	3	4	5	6	7	8
1231	411 135,65	2 337 022,72	411 135,65	2 337 022,72	Аналитический метод	0,07	√(0,05^2 + 0,05^2) = 0,07

2. Сведения о частях границ уточняемого земельного участка с кадастровым номером 49:10:070101:302

Обозначение части границ		Горизонтальное проложение (S), м	Описание прохождения части границ	Отметка о наличии земельного спора о местоположении границ земельного участка
от т.	до т.			
1	2	3	4	5
1231	1237	2,22	—	—
1237	1236	5,78		
1236	1235	2,23		
1235	1234	4,97		
1234	1232	4,24		
1232	1231	10,96		

3. Общие сведения об уточняемом земельном участке с кадастровым номером 49:10:070101:302

№ п/п	Наименование характеристики земельного участка	Значение характеристики
1	2	3
1	Адрес земельного участка	—
	Местоположение земельного участка (при отсутствии присвоенного адреса)	685942, Российская Федерация, Магаданская область, Ольский р-н, Тауйск с, Янская ул, д 23
	Дополнительные сведения о местоположении земельного участка	—
2	Площадь земельного участка ± величина погрешности определения площади (Р ± ΔР), м²	37 ± 2
3	Формула, примененная для расчета предельной допустимой погрешности определения площади земельного участка (ΔР), м²	3,5*0,1*√(37) = 2
4	Площадь земельного участка согласно сведениям государственного кадастра недвижимости (Ркад), м²	37
5	Оценка расхождения Р и Ркад (Р - Ркад), м²	0
6	Предельный минимальный и максимальный размеры земельного участка (Рмин и Рмакс), м²	Рмин = — Рмакс = —
7	Кадастровый или иной номер (обозначение) здания, сооружения, объекта незавершенного строительства, расположенного на земельном участке	—
8	Иные сведения	—

1. Сведения о характерных точках границы уточняемого земельного участка с кадастровым номером 49:10:070101:304

Зона № 2

Обозначение характерных точек границ	Существующие координаты, м		Уточненные координаты, м		Метод определения координат	Средняя квадратическая погрешность определения координат характерной точки (Mt), м	Формулы, примененные для расчета средней квадратической погрешности определения координат характерной точки (Mt), м
	X	Y	X	Y			
1	2	3	4	5	6	7	8
1238	411 148,68	2 337 018,40	411 148,68	2 337 018,40	Аналитический метод	0,07	√(0,05^2 + 0,05^2) = 0,07
1239	411 152,30	2 337 015,83	411 152,30	2 337 015,83			
1240	411 154,00	2 337 018,49	411 154,00	2 337 018,49			
1241	411 150,09	2 337 020,87	411 150,09	2 337 020,87			
1238	411 148,68	2 337 018,40	411 148,68	2 337 018,40			

2. Сведения о частях границ уточняемого земельного участка с кадастровым номером 49:10:070101:304

Обозначение части границ		Горизонтальное проложение (S), м	Описание прохождения части границ	Отметка о наличии земельного спора о местоположении границ земельного участка
от т.	до т.			
1	2	3	4	5
1238	1239	4,44	—	—
1239	1240	3,16		
1240	1241	4,58		
1241	1238	2,84		

3. Общие сведения об уточняемом земельном участке с кадастровым номером 49:10:070101:304

№ п/п	Наименование характеристики земельного участка	Значение характеристики
1	2	3
1	Адрес земельного участка	—
	Местоположение земельного участка (при отсутствии присвоенного адреса)	685942, Российская Федерация, Магаданская область, Ольский р-н, Тауйск с, Янская ул, д 25
	Дополнительные сведения о местоположении земельного участка	—
2	Площадь земельного участка ± величина погрешности определения площади (P ± ΔP), м²	14 ± 1

1	2	3
3	Формула, примененная для расчета предельной допустимой погрешности определения площади земельного участка (ΔР), м²	3,5*0,1*√(14) = 1
4	Площадь земельного участка согласно сведениям государственного кадастра недвижимости (Ркад), м²	16
5	Оценка расхождения Р и Ркад (Р - Ркад), м²	2
6	Предельный минимальный и максимальный размеры земельного участка (Рмин и Рмакс), м²	Рмин = — Рмакс = —
7	Кадастровый или иной номер (обозначение) здания, сооружения, объекта незавершенного строительства, расположенного на земельном участке	—
8	Иные сведения	—

1. Сведения о характерных точках границы уточняемого земельного участка с кадастровым номером 49:10:070101:308

Зона № 2

Обозначение характерных точек границ	Существующие координаты, м		Уточненные координаты, м		Метод определения координат	Средняя квадратическая погрешность определения координат характерной точки (Mt), м	Формулы, примененные для расчета средней квадратической погрешности определения координат характерной точки (Mt), м
	X	Y	X	Y			
1	2	3	4	5	6	7	8
1242	411 142,40	2 337 044,66	411 143,16	2 337 044,19	Аналитический метод	0,07	√(0,05^2 + 0,05^2) = 0,07
1247	411 146,06	2 337 049,33	411 146,06	2 337 049,33			
1244	411 142,86	2 337 051,06	411 142,86	2 337 051,06			
1245	411 139,89	2 337 046,24	411 139,89	2 337 046,24			
1242	411 142,40	2 337 044,66	411 143,16	2 337 044,19			

2. Сведения о частях границ уточняемого земельного участка с кадастровым номером 49:10:070101:308

Обозначение части границ		Горизонтальное проложение (S), м	Описание прохождения части границ	Отметка о наличии земельного спора о местоположении границ земельного участка
от т.	до т.			
1	2	3	4	5
1242	1247	5,90	—	—
1247	1244	3,64		
1244	1245	5,66		

1	2	3	4	5
1245	1242	3,86	—	—

3. Общие сведения об уточняемом земельном участке с кадастровым номером 49:10:070101:308

№ п/п	Наименование характеристики земельного участка	Значение характеристики
1	2	3
1	Адрес земельного участка	—
	Местоположение земельного участка (при отсутствии присвоенного адреса)	685942, Российская Федерация, Магаданская область, Ольский р-н, Тауйск с, Янская ул, д 25
	Дополнительные сведения о местоположении земельного участка	—
2	Площадь земельного участка ± величина погрешности определения площади (Р ± ΔР), м²	22 ± 2
3	Формула, примененная для расчета предельной допустимой погрешности определения площади земельного участка (ΔР), м²	3,5*0,1*√(22) = 2
4	Площадь земельного участка согласно сведениям государственного кадастра недвижимости (Ркад), м²	17
5	Оценка расхождения Р и Ркад (Р - Ркад), м²	5
6	Предельный минимальный и максимальный размеры земельного участка (Рмин и Рмакс), м²	Рмин = — Рмакс = —
7	Кадастровый или иной номер (обозначение) здания, сооружения, объекта незавершенного строительства, расположенного на земельном участке	—
8	Иные сведения	—

1. Сведения о характерных точках границы уточняемого земельного участка с кадастровым номером 49:10:070101:309

Зона № 2

Обозначение характерных точек границ	Существующие координаты, м		Уточненные координаты, м		Метод определения координат	Средняя квадратическая погрешность определения координат характерной точки (Mt), м	Формулы, примененные для расчета средней квадратической погрешности определения координат характерной точки (Mt), м
	X	Y	X	Y			
1	2	3	4	5	6	7	8
1247	411 146,06	2 337 049,33	411 146,06	2 337 049,33	Аналитический метод	0,07	√(0,05^2 + 0,05^2) = 0,07

1	2	3	4	5	6	7	8
1248	411 151,01	2 337 058,12	411 151,01	2 337 058,12	Аналитический метод	0,07	√(0,05^2 + 0,05^2) = 0,07
1249	411 136,96	2 337 066,43	411 136,96	2 337 066,43			
1250	411 129,73	2 337 065,14	411 129,73	2 337 065,14			
1251	411 121,95	2 337 051,15	411 121,95	2 337 051,15			
1252	411 128,08	2 337 047,66	411 127,44	2 337 048,03			
1254	411 133,06	2 337 051,50	411 131,43	2 337 055,79			
1255	411 134,54	2 337 054,21	411 134,54	2 337 054,21			
1257	411 136,97	2 337 049,22	411 139,55	2 337 051,61			
1259	411 135,42	2 337 042,61	411 135,06	2 337 042,90			
1260	411 137,02	2 337 041,42	411 137,02	2 337 041,42			
1245	411 139,89	2 337 046,24	411 139,89	2 337 046,24			
1244	411 142,86	2 337 051,06	411 142,86	2 337 051,06			
1247	411 146,06	2 337 049,33	411 146,06	2 337 049,33			

2. Сведения о частях границ уточняемого земельного участка с кадастровым номером 49:10:070101:309

Обозначение части границ		Горизонтальное проложение (S), м	Описание прохождения части границ	Отметка о наличии земельного спора о местоположении границ земельного участка
от т.	до т.			
1	2	3	4	5
1247	1248	10,09	—	—
1248	1249	16,32		
1249	1250	7,34		
1250	1251	16,01		
1251	1252	6,31		
1252	1254	8,73		
1254	1255	3,49		
1255	1257	5,64		
1257	1259	9,80		
1259	1260	2,46		
1260	1245	5,61		
1245	1244	5,66		
1244	1247	3,64		

3. Общие сведения об уточняемом земельном участке с кадастровым номером 49:10:070101:309

№ п/п	Наименование характеристики земельного участка	Значение характеристики
1	2	3

1	2	3
1	Адрес земельного участка	—
	Местоположение земельного участка (при отсутствии присвоенного адреса)	685942, Российская Федерация, Магаданская область, Ольский р-н, Тауйск с, Приморская ул, д 13
	Дополнительные сведения о местоположении земельного участка	—
2	Площадь земельного участка ± величина погрешности определения площади (Р ± ΔР), м²	320 ± 6
3	Формула, примененная для расчета предельной допустимой погрешности определения площади земельного участка (ΔР), м²	3,5*0,1*√(320) = 6
4	Площадь земельного участка согласно сведениям государственного кадастра недвижимости (Ркад), м²	329
5	Оценка расхождения Р и Ркад (Р - Ркад), м²	9
6	Предельный минимальный и максимальный размеры земельного участка (Рмин и Рмакс), м²	Рмин = — Рмакс = —
7	Кадастровый или иной номер (обозначение) здания, сооружения, объекта незавершенного строительства, расположенного на земельном участке	—
8	Иные сведения	—

1. Сведения о характерных точках границы уточняемого земельного участка с кадастровым номером 49:10:070101:31

Зона № 2

Обозначение характерных точек границ	Существующие координаты, м		Уточненные координаты, м		Метод определения координат	Средняя квадратическая погрешность определения координат характерной точки (Mt), м	Формулы, примененные для расчета средней квадратической погрешности определения координат характерной точки (Mt), м
	X	Y	X	Y			
1	2	3	4	5	6	7	8
578	411 053,87	2 336 606,94	411 053,87	2 336 606,94	Аналитический метод	0,07	√(0,05^2 + 0,05^2) = 0,07
1263	411 081,66	2 336 593,33	411 080,73	2 336 591,42			
1262	411 097,45	2 336 624,43	411 097,65	2 336 624,82			
1896	411 067,03	2 336 672,40	411 086,13	2 336 628,86			
н28У	—	—	411 077,64	2 336 635,18			
н29У	—	—	411 062,43	2 336 643,13			

1	2	3	4	5	6	7	8
н30У	—	—	411 055,01	2 336 645,30	Аналитический метод	0,07	√(0,05^2 + 0,05^2) = 0,07
3974	411 047,37	2 336 647,27	411 047,37	2 336 647,27			
575	411 033,16	2 336 636,60	411 026,09	2 336 625,75			
576	411 043,50	2 336 616,27	411 043,50	2 336 616,27			
577	411 055,65	2 336 609,65	411 055,65	2 336 609,65			
578	411 053,87	2 336 606,94	411 053,87	2 336 606,94			

2. Сведения о частях границ уточняемого земельного участка с кадастровым номером 49:10:070101:31

Обозначение части границ		Горизонтальное проложение (S), м	Описание прохождения части границ	Отметка о наличии земельного спора о местоположении границ земельного участка
от т.	до т.			
1	2	3	4	5
578	1263	31,02	—	—
1263	1262	37,44		
1262	1896	12,21		
1896	н28У	10,58		
н28У	н29У	17,16		
н29У	н30У	7,73		
н30У	3974	7,89		
3974	575	30,26		
575	576	19,82		
576	577	13,84		
577	578	3,24		

3. Общие сведения об уточняемом земельном участке с кадастровым номером 49:10:070101:31

№ п/п	Наименование характеристики земельного участка	Значение характеристики
1	2	3
1	Адрес земельного участка	—
	Местоположение земельного участка (при отсутствии присвоенного адреса)	685942, Российская Федерация, Магаданская область, Ольский р-н, Тауйск с, 50 лет Октября ул, д 24
	Дополнительные сведения о местоположении земельного участка	—
2	Площадь земельного участка ± величина погрешности определения площади (Р ± ΔР), м²	2011 ± 16

1	2	3
3	Формула, примененная для расчета предельной допустимой погрешности определения площади земельного участка (ΔР), м²	3,5*0,1*√(2011) = 16
4	Площадь земельного участка согласно сведениям государственного кадастра недвижимости (Ркад), м²	1 760
5	Оценка расхождения Р и Ркад (Р - Ркад), м²	251
6	Предельный минимальный и максимальный размеры земельного участка (Рмин и Рмакс), м²	Рмин = — Рмакс = —
7	Кадастровый или иной номер (обозначение) здания, сооружения, объекта незавершенного строительства, расположенного на земельном участке	—
8	Иные сведения	—

1. Сведения о характерных точках границы уточняемого земельного участка с кадастровым номером 49:10:070101:310

Зона № 2

Обозначение характерных точек границ	Существующие координаты, м		Уточненные координаты, м		Метод определения координат	Средняя квадратическая погрешность определения координат характерной точки (Mt), м	Формулы, примененные для расчета средней квадратической погрешности определения координат характерной точки (Mt), м
	X	Y	X	Y			
1	2	3	4	5	6	7	8
1252	411 128,08	2 337 047,66	411 127,44	2 337 048,03	Аналитический метод	0,07	√(0,05^2 + 0,05^2) = 0,07
1264	411 126,40	2 337 044,25	411 123,84	2 337 041,03			
1266	411 126,14	2 337 039,85	411 126,14	2 337 039,85			
1267	411 129,85	2 337 037,88	411 129,88	2 337 037,93			
1447	411 131,55	2 337 037,89	411 131,95	2 337 036,86			
1259	411 135,42	2 337 042,61	411 135,06	2 337 042,90			
1257	411 136,97	2 337 049,22	411 139,55	2 337 051,61			
1255	411 134,54	2 337 054,21	411 134,54	2 337 054,21			
1254	411 133,06	2 337 051,50	411 131,43	2 337 055,79			
1252	411 128,08	2 337 047,66	411 127,44	2 337 048,03			

2. Сведения о частях границ уточняемого земельного участка с кадастровым номером 49:10:070101:310

Обозначение части границ		Горизонтальное проложение (S), м	Описание прохождения части границ	Отметка о наличии земельного спора о местоположении границ земельного участка
от т.	до т.			
1	2	3	4	5
1252	1264	7,87	—	—
1264	1266	2,59		
1266	1267	4,20		
1267	1447	2,33		
1447	1259	6,79		
1259	1257	9,80		
1257	1255	5,64		
1255	1254	3,49		
1254	1252	8,73		

3. Общие сведения об уточняемом земельном участке с кадастровым номером 49:10:070101:310

№ п/п	Наименование характеристики земельного участка	Значение характеристики
1	2	3
1	Адрес земельного участка	—
	Местоположение земельного участка (при отсутствии присвоенного адреса)	685942, Российская Федерация, Магаданская область, Ольский р-н, Тауйск с, Приморская ул, д 13
	Дополнительные сведения о местоположении земельного участка	—
2	Площадь земельного участка ± величина погрешности определения площади (Р ± ΔР), м²	151 ± 4
3	Формула, примененная для расчета предельной допустимой погрешности определения площади земельного участка (ΔР), м²	3,5*0,1*√(151) = 4
4	Площадь земельного участка согласно сведениям государственного кадастра недвижимости (Ркад), м²	113
5	Оценка расхождения Р и Ркад (Р - Ркад), м²	38
6	Предельный минимальный и максимальный размеры земельного участка (Рмин и Рмакс), м²	Рмин = — Рмакс = —
7	Кадастровый или иной номер (обозначение) здания, сооружения, объекта незавершенного строительства, расположенного на земельном участке	—
8	Иные сведения	—

1. Сведения о характерных точках границы уточняемого земельного участка с кадастровым номером 49:10:070101:311

Зона № 2

Обозначение характерных точек границ	Существующие координаты, м		Уточненные координаты, м		Метод определения координат	Средняя квадратическая погрешность определения координат характерной точки (Mt), м	Формулы, примененные для расчета средней квадратической погрешности определения координат характерной точки (Mt), м
	X	Y	X	Y			
1	2	3	4	5	6	7	8
1251	411 121,95	2 337 051,15	411 121,95	2 337 051,15	Аналитический метод	0,07	√(0,05^2 + 0,05^2) = 0,07
1271	411 113,84	2 337 036,59	411 113,84	2 337 036,59			
1270	411 126,90	2 337 029,96	411 126,90	2 337 029,96			
1267	411 129,85	2 337 037,88	411 129,88	2 337 037,93			
1266	411 126,14	2 337 039,85	411 126,14	2 337 039,85			
1264	411 126,40	2 337 044,25	411 123,84	2 337 041,03			
1252	411 128,08	2 337 047,66	411 127,44	2 337 048,03			
1251	411 121,95	2 337 051,15	411 121,95	2 337 051,15			

2. Сведения о частях границ уточняемого земельного участка с кадастровым номером 49:10:070101:311

Обозначение части границ		Горизонтальное проложение (S), м	Описание прохождения части границ	Отметка о наличии земельного спора о местоположении границ земельного участка
от т.	до т.			
1	2	3	4	5
1251	1271	16,67	—	—
1271	1270	14,65		
1270	1267	8,51		
1267	1266	4,20		
1266	1264	2,59		
1264	1252	7,87		
1252	1251	6,31		

3. Общие сведения об уточняемом земельном участке с кадастровым номером 49:10:070101:311

№ п/п	Наименование характеристики земельного участка	Значение характеристики
1	2	3

1	2	3
1	Адрес земельного участка	—
	Местоположение земельного участка (при отсутствии присвоенного адреса)	685942, Российская Федерация, Магаданская область, Ольский р-н, Тауйск с, Приморская ул, д 13
	Дополнительные сведения о местоположении земельного участка	—
2	Площадь земельного участка ± величина погрешности определения площади (Р ± ΔР), м²	170 ± 5
3	Формула, примененная для расчета предельной допустимой погрешности определения площади земельного участка (ΔР), м²	3,5*0,1*√(170) = 5
4	Площадь земельного участка согласно сведениям государственного кадастра недвижимости (Ркад), м²	174
5	Оценка расхождения Р и Ркад (Р - Ркад), м²	4
6	Предельный минимальный и максимальный размеры земельного участка (Рмин и Рмакс), м²	Рмин = — Рмакс = —
7	Кадастровый или иной номер (обозначение) здания, сооружения, объекта незавершенного строительства, расположенного на земельном участке	—
8	Иные сведения	—

1. Сведения о характерных точках границы уточняемого земельного участка с кадастровым номером 49:10:070101:312

Зона № 2

Обозначение характерных точек границ	Существующие координаты, м		Уточненные координаты, м		Метод определения координат	Средняя квадратическая погрешность определения координат характерной точки (Mt), м	Формулы, примененные для расчета средней квадратической погрешности определения координат характерной точки (Mt), м
	X	Y	X	Y			
1	2	3	4	5	6	7	8
1272	411 123,72	2 337 011,83	411 123,72	2 337 011,83	Аналитический метод	0,07	√(0,05^2 + 0,05^2) = 0,07
1234	411 126,10	2 337 015,95	411 126,10	2 337 015,95			
1235	411 128,37	2 337 020,37	411 128,37	2 337 020,37			
1283	411 130,82	2 337 027,78	411 130,82	2 337 027,78			
1270	411 126,90	2 337 029,96	411 126,90	2 337 029,96			
1271	411 113,84	2 337 036,59	411 113,84	2 337 036,59			

1	2	3	4	5	6	7	8
1282	411 104,78	2 337 020,33	411 104,78	2 337 020,33	Аналитический метод	0,07	√(0,05^2 + 0,05^2) = 0,07
1281	411 110,69	2 337 016,54	411 110,80	2 337 016,47			
1279	411 115,27	2 337 020,28	411 114,66	2 337 024,71			
1275	411 120,99	2 337 017,42	411 123,01	2 337 020,80			
1274	411 118,62	2 337 012,60	411 119,06	2 337 012,36			
1272	411 123,72	2 337 011,83	411 123,72	2 337 011,83			

2. Сведения о частях границ уточняемого земельного участка с кадастровым номером 49:10:070101:312

Обозначение части границ		Горизонтальное проложение (S), м	Описание прохождения части границ	Отметка о наличии земельного спора о местоположении границ земельного участка
от т.	до т.			
1	2	3	4	5
1272	1234	4,76	—	—
1234	1235	4,97		
1235	1283	7,80		
1283	1270	4,49		
1270	1271	14,65		
1271	1282	18,61		
1282	1281	7,15		
1281	1279	9,10		
1279	1275	9,22		
1275	1274	9,32		
1274	1272	4,69		

3. Общие сведения об уточняемом земельном участке с кадастровым номером 49:10:070101:312

№ п/п	Наименование характеристики земельного участка	Значение характеристики
1	2	3
1	Адрес земельного участка	—
	Местоположение земельного участка (при отсутствии присвоенного адреса)	685942, Российская Федерация, Магаданская область, Ольский р-н, Тауйск с, Первомайская ул, д 15
	Дополнительные сведения о местоположении земельного участка	—
2	Площадь земельного участка ± величина погрешности определения площади (P ± ΔP), м²	301 ± 6

1	2	3
3	Формула, примененная для расчета предельной допустимой погрешности определения площади земельного участка (ΔР), м²	3,5*0,1*√(301) = 6
4	Площадь земельного участка согласно сведениям государственного кадастра недвижимости (Ркад), м²	319
5	Оценка расхождения Р и Ркад (Р - Ркад), м²	18
6	Предельный минимальный и максимальный размеры земельного участка (Рмин и Рмакс), м²	Рмин = — Рмакс = —
7	Кадастровый или иной номер (обозначение) здания, сооружения, объекта незавершенного строительства, расположенного на земельном участке	—
8	Иные сведения	—

1. Сведения о характерных точках границы уточняемого земельного участка с кадастровым номером 49:10:070101:313

Зона № 2

Обозначение характерных точек границ	Существующие координаты, м		Уточненные координаты, м		Метод определения координат	Средняя квадратическая погрешность определения координат характерной точки (Mt), м	Формулы, примененные для расчета средней квадратической погрешности определения координат характерной точки (Mt), м
	X	Y	X	Y			
1	2	3	4	5	6	7	8
1281	411 110,69	2 337 016,54	411 110,80	2 337 016,47	Аналитический метод	0,07	√(0,05^2 + 0,05^2) = 0,07
1289	411 109,44	2 337 009,74	411 106,81	2 337 007,95			
1286	411 113,75	2 337 007,37	411 115,16	2 337 004,03			
1274	411 118,62	2 337 012,60	411 119,06	2 337 012,36			
1275	411 120,99	2 337 017,42	411 123,01	2 337 020,80			
1279	411 115,27	2 337 020,28	411 114,66	2 337 024,71			
1281	411 110,69	2 337 016,54	411 110,80	2 337 016,47			

2. Сведения о частях границ уточняемого земельного участка с кадастровым номером 49:10:070101:313

Обозначение части границ		Горизонтальное проложение (S), м	Описание прохождения части границ	Отметка о наличии земельного спора о местоположении границ земельного участка
от т.	до т.			
1	2	3	4	5
1281	1289	9,41	—	—

1	2	3	4	5
1289	1286	9,22	—	—
1286	1274	9,20		
1274	1275	9,32		
1275	1279	9,22		
1279	1281	9,10		

3. Общие сведения об уточняемом земельном участке с кадастровым номером 49:10:070101:313

№ п/п	Наименование характеристики земельного участка	Значение характеристики
1	2	3
1	Адрес земельного участка	—
	Местоположение земельного участка (при отсутствии присвоенного адреса)	685942, Российская Федерация, Магаданская область, Ольский р-н, Тауйск с, Первомайская ул, д 15
	Дополнительные сведения о местоположении земельного участка	—
2	Площадь земельного участка ± величина погрешности определения площади (Р ± ΔР), м²	171 ± 5
3	Формула, примененная для расчета предельной допустимой погрешности определения площади земельного участка (ΔР), м²	3,5*0,1*√(171) = 5
4	Площадь земельного участка согласно сведениям государственного кадастра недвижимости (Ркад), м²	127
5	Оценка расхождения Р и Ркад (Р - Ркад), м²	44
6	Предельный минимальный и максимальный размеры земельного участка (Рмин и Рмакс), м²	Рмин = — Рмакс = —
7	Кадастровый или иной номер (обозначение) здания, сооружения, объекта незавершенного строительства, расположенного на земельном участке	—
8	Иные сведения	—

1. Сведения о характерных точках границы уточняемого земельного участка с кадастровым номером 49:10:070101:314

Зона № 2

Обозначение характерных точек границ	Существующие координаты, м		Уточненные координаты, м		Метод определения координат	Средняя квадратическая погрешность определения координат характерной точки (Mt), м	Формулы, примененные для расчета средней квадратической погрешности определения координат характерной точки (Mt), м
	X	Y	X	Y			
1	2	3	4	5	6	7	8
1274	411 118,62	2 337 012,60	411 119,06	2 337 012,36	Аналитический метод	0,07	√(0,05^2 + 0,05^2) = 0,07
1286	411 113,75	2 337 007,37	411 115,16	2 337 004,03			
1289	411 109,44	2 337 009,74	411 106,81	2 337 007,95			
1281	411 110,69	2 337 016,54	411 110,80	2 337 016,47			
1282	411 104,78	2 337 020,33	411 104,78	2 337 020,33			
1293	411 096,86	2 337 006,11	411 100,35	2 337 007,88			
1292	411 112,52	2 336 996,96	411 115,30	2 337 000,63			
1272	411 123,72	2 337 011,83	411 123,72	2 337 011,83			
1274	411 118,62	2 337 012,60	411 119,06	2 337 012,36			

2. Сведения о частях границ уточняемого земельного участка с кадастровым номером 49:10:070101:314

Обозначение части границ		Горизонтальное проложение (S), м	Описание прохождения части границ	Отметка о наличии земельного спора о местоположении границ земельного участка
от т.	до т.			
1	2	3	4	5
1274	1286	9,20	—	—
1286	1289	9,22		
1289	1281	9,41		
1281	1282	7,15		
1282	1293	13,21		
1293	1292	16,62		
1292	1272	14,01		
1272	1274	4,69		

3. Общие сведения об уточняемом земельном участке с кадастровым номером 49:10:070101:314

№ п/п	Наименование характеристики земельного участка	Значение характеристики
1	2	3

1	2	3
1	Адрес земельного участка	—
	Местоположение земельного участка (при отсутствии присвоенного адреса)	685942, Российская Федерация, Магаданская область, Ольский р-н, Тауйск с, Приморская ул, д 17
	Дополнительные сведения о местоположении земельного участка	—
2	Площадь земельного участка ± величина погрешности определения площади (Р ± ΔР), м²	147 ± 4
3	Формула, примененная для расчета предельной допустимой погрешности определения площади земельного участка (ΔР), м²	3,5*0,1*√(147) = 4
4	Площадь земельного участка согласно сведениям государственного кадастра недвижимости (Ркад), м²	230
5	Оценка расхождения Р и Ркад (Р - Ркад), м²	83
6	Предельный минимальный и максимальный размеры земельного участка (Рмин и Рмакс), м²	Рмин = — Рмакс = —
7	Кадастровый или иной номер (обозначение) здания, сооружения, объекта незавершенного строительства, расположенного на земельном участке	—
8	Иные сведения	—

1. Сведения о характерных точках границы уточняемого земельного участка с кадастровым номером 49:10:070101:315

Зона № 2

Обозначение характерных точек границ	Существующие координаты, м		Уточненные координаты, м		Метод определения координат	Средняя квадратическая погрешность определения координат характерной точки (Mt), м	Формулы, примененные для расчета средней квадратической погрешности определения координат характерной точки (Mt), м
	X	Y	X	Y			
1	2	3	4	5	6	7	8
1294	411 102,48	2 336 974,29	411 102,48	2 336 974,29	Аналитический метод	0,07	√(0,05^2 + 0,05^2) = 0,07
1295	411 105,94	2 336 980,61	411 105,94	2 336 980,61			
1296	411 104,19	2 336 987,60	411 104,19	2 336 987,60			
1297	411 093,05	2 336 993,32	411 093,05	2 336 993,32			
1298	411 087,23	2 336 991,38	411 087,23	2 336 991,38			
1299	411 083,47	2 336 984,41	411 083,47	2 336 984,41			

1	2	3	4	5	6	7	8
1300	411 091,14	2 336 980,31	411 090,76	2 336 980,51	Аналитический метод	0,07	√(0,05^2 + 0,05^2) = 0,07
1302	411 095,91	2 336 984,54	411 095,02	2 336 988,48			
1305	411 099,62	2 336 983,27	411 103,76	2 336 983,80			
1307	411 099,16	2 336 976,37	411 099,62	2 336 976,08			
1294	411 102,48	2 336 974,29	411 102,48	2 336 974,29			

2. Сведения о частях границ уточняемого земельного участка с кадастровым номером 49:10:070101:315

Обозначение части границ		Горизонтальное проложение (S), м	Описание прохождения части границ	Отметка о наличии земельного спора о местоположении границ земельного участка
от т.	до т.			
1	2	3	4	5
1294	1295	7,21	—	—
1295	1296	7,21		
1296	1297	12,52		
1297	1298	6,13		
1298	1299	7,92		
1299	1300	8,27		
1300	1302	9,04		
1302	1305	9,91		
1305	1307	8,76		
1307	1294	3,37		

3. Общие сведения об уточняемом земельном участке с кадастровым номером 49:10:070101:315

№ п/п	Наименование характеристики земельного участка	Значение характеристики
1	2	3
1	Адрес земельного участка	—
	Местоположение земельного участка (при отсутствии присвоенного адреса)	685942, Российская Федерация, Магаданская область, Ольский р-н, Тауйск с, Приморская ул, д 17
	Дополнительные сведения о местоположении земельного участка	—
2	Площадь земельного участка ± величина погрешности определения площади (Р ± ΔР), м²	157 ± 4
3	Формула, примененная для расчета предельной допустимой погрешности определения площади земельного участка (ΔР), м²	3,5*0,1*√(157) = 4

1	2	3
4	Площадь земельного участка согласно сведениям государственного кадастра недвижимости (Ркад), м²	176
5	Оценка расхождения Р и Ркад (Р - Ркад), м²	19
6	Предельный минимальный и максимальный размеры земельного участка (Рмин и Рмакс), м²	Рмин = — Рмакс = —
7	Кадастровый или иной номер (обозначение) здания, сооружения, объекта незавершенного строительства, расположенного на земельном участке	—
8	Иные сведения	—

1. Сведения о характерных точках границы уточняемого земельного участка с кадастровым номером 49:10:070101:316

Зона № 2

Обозначение характерных точек границ	Существующие координаты, м		Уточненные координаты, м		Метод определения координат	Средняя квадратическая погрешность определения координат характерной точки (Mt), м	Формулы, примененные для расчета средней квадратической погрешности определения координат характерной точки (Mt), м
	X	Y	X	Y			
1	2	3	4	5	6	7	8
1299	411 083,47	2 336 984,41	411 083,47	2 336 984,41	Аналитический метод	0,07	√(0,05^2 + 0,05^2) = 0,07
1316	411 078,20	2 336 973,53	411 078,20	2 336 973,53			
1315	411 079,41	2 336 969,63	411 079,41	2 336 969,63			
1314	411 095,78	2 336 959,54	411 095,78	2 336 959,54			
1294	411 102,48	2 336 974,29	411 102,48	2 336 974,29			
1307	411 099,16	2 336 976,37	411 099,62	2 336 976,08			
1312	411 093,40	2 336 971,22	411 094,76	2 336 967,00			
1309	411 089,79	2 336 972,40	411 086,03	2 336 971,68			
1300	411 091,14	2 336 980,31	411 090,76	2 336 980,51			
1299	411 083,47	2 336 984,41	411 083,47	2 336 984,41			

2. Сведения о частях границ уточняемого земельного участка с кадастровым номером 49:10:070101:316

Обозначение части границ		Горизонтальное проложение (S), м	Описание прохождения части границ	Отметка о наличии земельного спора о местоположении границ земельного участка
от т.	до т.			
1	2	3	4	5
1299	1316	12,09	—	—

1	2	3	4	5
1316	1315	4,08	—	—
1315	1314	19,23		
1314	1294	16,20		
1294	1307	3,37		
1307	1312	10,30		
1312	1309	9,91		
1309	1300	10,02		
1300	1299	8,27		

3. Общие сведения об уточняемом земельном участке с кадастровым номером 49:10:070101:316

№ п/п	Наименование характеристики земельного участка	Значение характеристики
1	2	3
1	Адрес земельного участка	—
	Местоположение земельного участка (при отсутствии присвоенного адреса)	685942, Российская Федерация, Магаданская область, Ольский р-н, Тауйск с, Приморская ул, д 17
	Дополнительные сведения о местоположении земельного участка	—
2	Площадь земельного участка ± величина погрешности определения площади (Р ± ΔР), м²	233 ± 5
3	Формула, примененная для расчета предельной допустимой погрешности определения площади земельного участка (ΔР), м²	3,5*0,1*√(233) = 5
4	Площадь земельного участка согласно сведениям государственного кадастра недвижимости (Ркад), м²	253
5	Оценка расхождения Р и Ркад (Р - Ркад), м²	20
6	Предельный минимальный и максимальный размеры земельного участка (Рмин и Рмакс), м²	Рмин = — Рмакс = —
7	Кадастровый или иной номер (обозначение) здания, сооружения, объекта незавершенного строительства, расположенного на земельном участке	—
8	Иные сведения	—

1. Сведения о характерных точках границы уточняемого земельного участка с кадастровым номером 49:10:070101:317

Зона № 2

Обозначение характерных точек границ	Существующие координаты, м		Уточненные координаты, м		Метод определения координат	Средняя квадратическая погрешность определения координат характерной точки (Mt), м	Формулы, примененные для расчета средней квадратической погрешности определения координат характерной точки (Mt), м
	X	Y	X	Y			
1	2	3	4	5	6	7	8
1302	411 095,91	2 336 984,54	411 095,02	2 336 988,48	Аналитический метод	0,07	√(0,05^2 + 0,05^2) = 0,07
1300	411 091,14	2 336 980,31	411 090,76	2 336 980,51			
1309	411 089,79	2 336 972,40	411 086,03	2 336 971,68			
1312	411 093,40	2 336 971,22	411 094,76	2 336 967,00			
1307	411 099,16	2 336 976,37	411 099,62	2 336 976,08			
1305	411 099,62	2 336 983,27	411 103,76	2 336 983,80			
1302	411 095,91	2 336 984,54	411 095,02	2 336 988,48			

2. Сведения о частях границ уточняемого земельного участка с кадастровым номером 49:10:070101:317

Обозначение части границ		Горизонтальное проложение (S), м	Описание прохождения части границ	Отметка о наличии земельного спора о местоположении границ земельного участка
от т.	до т.			
1	2	3	4	5
1302	1300	9,04	—	—
1300	1309	10,02		
1309	1312	9,91		
1312	1307	10,30		
1307	1305	8,76		
1305	1302	9,91		

3. Общие сведения об уточняемом земельном участке с кадастровым номером 49:10:070101:317

№ п/п	Наименование характеристики земельного участка	Значение характеристики
1	2	3

1	2	3
1	Адрес земельного участка	—
	Местоположение земельного участка (при отсутствии присвоенного адреса)	685942, Российская Федерация, Магаданская область, Ольский р-н, Тауйск с, Приморская ул, д 17
	Дополнительные сведения о местоположении земельного участка	—
2	Площадь земельного участка ± величина погрешности определения площади (Р ± ΔР), м²	189 ± 5
3	Формула, примененная для расчета предельной допустимой погрешности определения площади земельного участка (ΔР), м²	3,5*0,1*√(189) = 5
4	Площадь земельного участка согласно сведениям государственного кадастра недвижимости (Ркад), м²	136
5	Оценка расхождения Р и Ркад (Р - Ркад), м²	53
6	Предельный минимальный и максимальный размеры земельного участка (Рмин и Рмакс), м²	Рмин = — Рмакс = —
7	Кадастровый или иной номер (обозначение) здания, сооружения, объекта незавершенного строительства, расположенного на земельном участке	—
8	Иные сведения	—

1. Сведения о характерных точках границы уточняемого земельного участка с кадастровым номером 49:10:070101:319

Зона № 2

Обозначение характерных точек границ	Существующие координаты, м		Уточненные координаты, м		Метод определения координат	Средняя квадратическая погрешность определения координат характерной точки (Mt), м	Формулы, примененные для расчета средней квадратической погрешности определения координат характерной точки (Mt), м
	X	Y	X	Y			
1	2	3	4	5	6	7	8
1318	410 855,73	2 335 740,45	410 855,73	2 335 740,45	Аналитический метод	0,07	√(0,05^2 + 0,05^2) = 0,07
1412	410 845,47	2 335 764,98	410 818,47	2 335 764,80			
1331	410 818,73	2 335 770,50	410 818,73	2 335 770,50			
1330	410 757,73	2 335 813,29	410 757,73	2 335 813,29			
1329	410 762,56	2 335 824,32	410 762,56	2 335 824,32			
1328	410 745,36	2 335 839,20	410 745,36	2 335 839,20			

1	2	3	4	5	6	7	8
1327	410 745,02	2 335 844,20	410 745,02	2 335 844,20	Аналитический метод	0,07	√(0,05^2 + 0,05^2) = 0,07
1326	410 723,60	2 335 862,96	410 723,60	2 335 862,96			
1325	410 732,12	2 335 903,42	410 732,12	2 335 903,42			
1324	410 762,71	2 335 964,93	410 762,71	2 335 964,93			
1323	410 770,69	2 335 967,38	410 770,69	2 335 967,38			
1322	410 824,51	2 335 920,54	410 824,51	2 335 920,54			
1321	410 859,67	2 335 896,68	410 859,67	2 335 896,68			
1320	410 938,37	2 335 854,31	410 938,37	2 335 854,31			
1319	410 876,67	2 335 779,49	410 876,67	2 335 779,49			
1318	410 855,73	2 335 740,45	410 855,73	2 335 740,45			
Вырез 1 из 2							
1595	410 734,46	2 335 898,12	410 734,46	2 335 898,12	Аналитический метод	0,07	√(0,05^2 + 0,05^2) = 0,07
1596	410 735,73	2 335 899,82	410 735,73	2 335 899,82			
1597	410 733,69	2 335 901,03	410 733,69	2 335 901,03			
1598	410 732,95	2 335 898,99	410 732,95	2 335 898,99			
1595	410 734,46	2 335 898,12	410 734,46	2 335 898,12			
Вырез 2 из 2							
1599	410 760,75	2 335 943,47	410 760,75	2 335 943,47	Аналитический метод	0,07	√(0,05^2 + 0,05^2) = 0,07
1600	410 759,39	2 335 944,74	410 759,39	2 335 944,74			
1601	410 758,52	2 335 943,05	410 758,52	2 335 943,05			
1602	410 759,75	2 335 942,38	410 759,75	2 335 942,38			
1599	410 760,75	2 335 943,47	410 760,75	2 335 943,47			

2. Сведения о частях границ уточняемого земельного участка с кадастровым номером 49:10:070101:319

Обозначение части границ		Горизонтальное проложение (S), м	Описание прохождения части границ	Отметка о наличии земельного спора о местоположении границ земельного участка
от т.	до т.			
1	2	3	4	5
1318	1319	44,30	—	—
1319	1320	96,98		
1320	1321	89,38		
1321	1322	42,49		
1322	1323	71,35		
1323	1324	8,35		
1324	1325	68,70		

1	2	3	4	5
1325	1326	41,35	—	—
1326	1327	28,47		
1327	1328	5,01		
1328	1329	22,74		
1329	1330	12,04		
1330	1331	74,51		
1331	1412	5,71		
1412	1318	44,51		
Вырез 1 из 2				
1595	1596	2,12	—	—
1596	1597	2,37		
1597	1598	2,17		
1598	1595	1,74		
Вырез 2 из 2				
1599	1600	1,86	—	—
1600	1601	1,90		
1601	1602	1,40		
1602	1599	1,48		

3. Общие сведения об уточняемом земельном участке с кадастровым номером 49:10:070101:319

№ п/п	Наименование характеристики земельного участка	Значение характеристики
1	2	3
1	Адрес земельного участка	—
	Местоположение земельного участка (при отсутствии присвоенного адреса)	685942, Российская Федерация, Магаданская область, Ольский р-н, Тауйск с
	Дополнительные сведения о местоположении земельного участка	—
2	Площадь земельного участка ± величина погрешности определения площади (Р ± ΔР), м²	24070 ± 54
3	Формула, примененная для расчета предельной допустимой погрешности определения площади земельного участка (ΔР), м²	$3,5*0,1*\sqrt{(24070)} = 54$
4	Площадь земельного участка согласно сведениям государственного кадастра недвижимости (Ркад), м²	24 076
5	Оценка расхождения Р и Ркад (Р - Ркад), м²	6

1	2	3
6	Предельный минимальный и максимальный размеры земельного участка (Рмин и Рмакс), м²	Рмин = — Рмакс = —
7	Кадастровый или иной номер (обозначение) здания, сооружения, объекта незавершенного строительства, расположенного на земельном участке	—
8	Иные сведения	—

1. Сведения о характерных точках границы уточняемого земельного участка с кадастровым номером 49:10:070101:32

Зона № 2

Обозначение характерных точек границ	Существующие координаты, м		Уточненные координаты, м		Метод определения координат	Средняя квадратическая погрешность определения координат характерной точки (Mt), м	Формулы, примененные для расчета средней квадратической погрешности определения координат характерной точки (Mt), м
	X	Y	X	Y			
1	2	3	4	5	6	7	8
619	410 947,00	2 336 560,62	410 947,00	2 336 560,62	Аналитический метод	0,07	√(0,05^2 + 0,05^2) = 0,07
532	410 922,27	2 336 576,54	410 923,29	2 336 578,28			
н33У	—	—	410 903,35	2 336 590,11			
554	410 899,30	2 336 591,69	410 899,30	2 336 591,69			
1346	410 878,89	2 336 601,85	410 881,24	2 336 603,12			
1345	410 904,86	2 336 651,83	410 904,86	2 336 651,83			
1901	410 932,91	2 336 701,27	410 932,91	2 336 701,27			
1900	410 937,84	2 336 709,98	410 937,84	2 336 709,98			
1212	410 961,00	2 336 752,49	410 961,58	2 336 751,82			
1342	411 008,95	2 336 726,74	411 011,12	2 336 727,70			
1341	411 025,31	2 336 717,75	411 025,06	2 336 719,23			
1340	411 033,85	2 336 712,41	411 033,85	2 336 712,41			
1339	411 022,65	2 336 697,63	411 022,65	2 336 697,63			
1338	411 048,28	2 336 678,20	411 048,28	2 336 678,20			
1337	411 062,38	2 336 693,20	411 061,32	2 336 692,07			
1898	411 069,72	2 336 684,01	411 069,72	2 336 684,01			
1897	411 072,33	2 336 680,93	411 072,33	2 336 680,93			
1336	411 076,09	2 336 677,49	411 076,09	2 336 677,49			

1	2	3	4	5	6	7	8
1335	411 070,69	2 336 677,71	411 070,69	2 336 677,71	Аналитический метод	0,07	√(0,05^2 + 0,05^2) = 0,07
1334	411 066,47	2 336 670,91	411 066,47	2 336 670,91			
1333	411 055,95	2 336 654,15	411 055,95	2 336 654,15			
н32У	—	—	411 052,91	2 336 651,81			
н31У	—	—	411 048,50	2 336 648,42			
575	411 033,16	2 336 636,60	411 026,09	2 336 625,75			
572	411 025,30	2 336 616,84	411 023,15	2 336 621,24			
573	411 013,21	2 336 600,06	411 010,72	2 336 602,17			
574	410 973,98	2 336 545,79	410 973,98	2 336 545,79			
н10У	—	—	410 953,49	2 336 555,82			
н11У	—	—	410 949,06	2 336 558,46			
619	410 947,00	2 336 560,62	410 947,00	2 336 560,62			
Вырез 1 из 1							
1723	410 958,66	2 336 627,11	410 960,14	2 336 627,80	Аналитический метод	0,07	√(0,05^2 + 0,05^2) = 0,07
1724	410 942,47	2 336 637,55	410 940,96	2 336 638,82			
н34У	—	—	410 939,49	2 336 636,48			
н35У	—	—	410 937,91	2 336 636,75			
1725	410 920,45	2 336 601,66	410 918,79	2 336 602,63			
1726	410 937,21	2 336 591,82	410 937,21	2 336 591,82			
1723	410 958,66	2 336 627,11	410 960,14	2 336 627,80			

2. Сведения о частях границ уточняемого земельного участка с кадастровым номером 49:10:070101:32

Обозначение части границ		Горизонтальное проложение (S), м	Описание прохождения части границ	Отметка о наличии земельного спора о местоположении границ земельного участка
от т.	до т.			
1	2	3	4	5
619	н11У	2,98	—	—
н11У	н10У	5,16		
н10У	574	22,81		
574	573	67,29		
573	572	22,76		
572	575	5,38		
575	н31У	31,88		
н31У	н32У	5,56		
н32У	1333	3,84		

1	2	3	4	5
1333	1334	19,79	—	—
1334	1335	8,00		
1335	1336	5,40		
1336	1897	5,10		
1897	1898	4,04		
1898	1337	11,64		
1337	1338	19,04		
1338	1339	32,16		
1339	1340	18,54		
1340	1341	11,13		
1341	1342	16,31		
1342	1212	55,10		
1212	1900	48,11		
1900	1901	10,01		
1901	1345	56,84		
1345	1346	54,13		
1346	554	21,37		
554	н33У	4,35		
н33У	532	23,19		
532	619	29,56		
Вырез 1 из 1				
1723	1724	22,12	—	—
1724	н34У	2,76		
н34У	н35У	1,60		
н35У	1725	39,11		
1725	1726	21,36		
1726	1723	42,67		

3. Общие сведения об уточняемом земельном участке с кадастровым номером 49:10:070101:32

№ п/п	Наименование характеристики земельного участка	Значение характеристики
1	2	3

1	2	3
1	Адрес земельного участка	—
	Местоположение земельного участка (при отсутствии присвоенного адреса)	685942, Российская Федерация, Магаданская область, Ольский р-н, Тауйск с, Приморская ул
	Дополнительные сведения о местоположении земельного участка	—
2	Площадь земельного участка ± величина погрешности определения площади (Р ± ΔР), м²	19115 ± 242
3	Формула, примененная для расчета предельной допустимой погрешности определения площади земельного участка (ΔР), м²	3,5*0,5*√(19115) = 242
4	Площадь земельного участка согласно сведениям государственного кадастра недвижимости (Ркад), м²	18 902
5	Оценка расхождения Р и Ркад (Р - Ркад), м²	213
6	Предельный минимальный и максимальный размеры земельного участка (Рмин и Рмакс), м²	Рмин = — Рмакс = —
7	Кадастровый или иной номер (обозначение) здания, сооружения, объекта незавершенного строительства, расположенного на земельном участке	—
8	Иные сведения	—

1. Сведения о характерных точках границы уточняемого земельного участка с кадастровым номером 49:10:070101:320

Зона № 2

Обозначение характерных точек границ	Существующие координаты, м		Уточненные координаты, м		Метод определения координат	Средняя квадратическая погрешность определения координат характерной точки (Mt), м	Формулы, примененные для расчета средней квадратической погрешности определения координат характерной точки (Mt), м
	X	Y	X	Y			
1	2	3	4	5	6	7	8
1357	410 560,44	2 336 001,96	410 560,44	2 336 001,96	Аналитический метод	0,07	√(0,05^2 + 0,05^2) = 0,07
1347	410 557,94	2 335 987,94	410 557,94	2 335 987,94			
1348	410 568,30	2 335 978,81	410 568,30	2 335 978,81			
1349	410 609,25	2 335 942,78	410 609,25	2 335 942,78			
1350	410 676,18	2 335 893,84	410 676,18	2 335 893,84			
1351	410 696,58	2 335 894,28	410 696,58	2 335 894,28			

1	2	3	4	5	6	7	8
1352	410 712,45	2 335 913,98	410 712,45	2 335 913,98	Аналитический метод	0,07	√(0,05^2 + 0,05^2) = 0,07
1353	410 745,11	2 335 994,21	410 745,11	2 335 994,21			
н145У	—	—	410 676,88	2 336 030,63			
1472	410 678,70	2 336 036,18	410 676,57	2 336 029,59			
1475	410 672,53	2 336 038,05	410 670,40	2 336 031,46			
1474	410 673,22	2 336 040,35	410 671,09	2 336 033,76			
н144У	—	—	410 672,70	2 336 033,27			
1355	410 610,16	2 336 073,10	410 610,16	2 336 073,10			
1356	410 600,97	2 336 072,44	410 600,97	2 336 072,44			
1357	410 560,44	2 336 001,96	410 560,44	2 336 001,96			
Вырез 1 из 1							
1358	410 670,70	2 335 928,52	410 668,10	2 335 927,39	Аналитический метод	0,07	√(0,05^2 + 0,05^2) = 0,07
1359	410 671,03	2 335 930,90	410 668,10	2 335 932,39			
1360	410 658,18	2 335 932,65	410 662,10	2 335 932,39			
1361	410 657,85	2 335 930,27	410 662,10	2 335 927,39			
1358	410 670,70	2 335 928,52	410 668,10	2 335 927,39			

2. Сведения о частях границ уточняемого земельного участка с кадастровым номером 49:10:070101:320

Обозначение части границ		Горизонтальное проложение (S), м	Описание прохождения части границ	Отметка о наличии земельного спора о местоположении границ земельного участка
от т.	до т.			
1	2	3	4	5
1357	1356	81,30	—	—
1356	1355	9,21		
1355	н144У	74,15		
н144У	1474	1,68		
1474	1475	2,40		
1475	1472	6,45		
1472	н145У	1,09		
н145У	1353	77,34		
1353	1352	86,62		
1352	1351	25,30		
1351	1350	20,40		
1350	1349	82,91		
1349	1348	54,54		

1	2	3	4	5
1348	1347	13,81	—	—
1347	1357	14,24		
Вырез 1 из 1				
1358	1359	5,00	—	—
1359	1360	6,00		
1360	1361	5,00		
1361	1358	6,00		

3. Общие сведения об уточняемом земельном участке с кадастровым номером 49:10:070101:320

№ п/п	Наименование характеристики земельного участка	Значение характеристики
1	2	3
1	Адрес земельного участка	—
	Местоположение земельного участка (при отсутствии присвоенного адреса)	685942, Российская Федерация, Магаданская область, Ольский р-н, Тауйск с
	Дополнительные сведения о местоположении земельного участка	—
2	Площадь земельного участка ± величина погрешности определения площади (Р ± ΔР), м²	18856 ± 48
3	Формула, примененная для расчета предельной допустимой погрешности определения площади земельного участка (ΔР), м²	3,5*0,1*√(18856) = 48
4	Площадь земельного участка согласно сведениям государственного кадастра недвижимости (Ркад), м²	18 896
5	Оценка расхождения Р и Ркад (Р - Ркад), м²	40
6	Предельный минимальный и максимальный размеры земельного участка (Рмин и Рмакс), м²	Рмин = — Рмакс = —
7	Кадастровый или иной номер (обозначение) здания, сооружения, объекта незавершенного строительства, расположенного на земельном участке	—
8	Иные сведения	—

1. Сведения о характерных точках границы уточняемого земельного участка с кадастровым номером 49:10:070101:321

Зона № 2

Обозначение характерных точек границ	Существующие координаты, м		Уточненные координаты, м		Метод определения координат	Средняя квадратическая погрешность определения координат характерной точки (Mt), м	Формулы, примененные для расчета средней квадратической погрешности определения координат характерной точки (Mt), м
	X	Y	X	Y			
1	2	3	4	5	6	7	8
1348	410 568,30	2 335 978,81	410 568,30	2 335 978,81	Аналитический метод	0,07	√(0,05^2 + 0,05^2) = 0,07
1349	410 609,25	2 335 942,78	410 609,25	2 335 942,78			
1350	410 676,18	2 335 893,84	410 676,18	2 335 893,84			
1330	410 757,73	2 335 813,29	410 757,73	2 335 813,29			
1331	410 818,73	2 335 770,50	410 818,73	2 335 770,50			
1412	410 845,47	2 335 764,98	410 818,47	2 335 764,80			
1318	410 855,73	2 335 740,45	410 855,73	2 335 740,45			
1411	410 833,68	2 335 674,99	410 833,68	2 335 674,99			
1410	410 809,63	2 335 622,33	410 809,63	2 335 622,33			
1409	410 796,54	2 335 606,64	410 796,54	2 335 606,64			
1408	410 816,64	2 335 591,97	410 816,64	2 335 591,97			
1407	410 801,51	2 335 566,57	410 801,51	2 335 566,57			
1406	410 797,32	2 335 565,54	410 797,32	2 335 565,54			
1405	410 788,39	2 335 568,88	410 788,39	2 335 568,88			
1404	410 782,21	2 335 566,54	410 782,21	2 335 566,54			
1403	410 754,25	2 335 516,05	410 754,25	2 335 516,05			
1402	410 755,26	2 335 499,05	410 755,26	2 335 499,05			
1401	410 763,22	2 335 491,70	410 763,22	2 335 491,70			
1400	410 762,67	2 335 483,40	410 762,67	2 335 483,40			
1399	410 773,04	2 335 472,77	410 773,04	2 335 472,77			
1398	410 769,03	2 335 460,14	410 769,03	2 335 460,14			
1397	410 755,67	2 335 454,75	410 755,67	2 335 454,75			
1396	410 751,40	2 335 449,12	410 751,92	2 335 449,81			
1395	410 739,54	2 335 457,64	410 740,26	2 335 463,47			
1394	410 733,73	2 335 475,20	410 733,41	2 335 476,06			

1	2	3	4	5	6	7	8
1393	410 711,04	2 335 502,95	410 711,04	2 335 502,95	Аналитический метод	0,07	√(0,05^2 + 0,05^2) = 0,07
1392	410 687,21	2 335 520,79	410 687,21	2 335 520,79			
1391	410 624,89	2 335 553,07	410 624,89	2 335 553,07			
1390	410 574,62	2 335 564,03	410 574,62	2 335 564,03			
1389	410 562,06	2 335 571,24	410 562,06	2 335 571,24			
1388	410 555,08	2 335 584,30	410 555,08	2 335 584,30			
1387	410 529,83	2 335 650,43	410 529,83	2 335 650,43			
1386	410 552,18	2 335 687,68	410 552,18	2 335 687,68			
1385	410 565,35	2 335 691,47	410 565,35	2 335 691,47			
1384	410 590,72	2 335 681,04	410 590,72	2 335 681,04			
1383	410 596,99	2 335 686,39	410 596,99	2 335 686,39			
1382	410 598,43	2 335 694,80	410 598,43	2 335 694,80			
1381	410 564,03	2 335 752,97	410 564,03	2 335 752,97			
1380	410 569,80	2 335 757,49	410 569,80	2 335 757,49			
н147У	—	—	410 572,62	2 335 751,49			
1379	410 578,32	2 335 748,15	410 577,17	2 335 746,79			
1378	410 580,09	2 335 749,76	410 581,72	2 335 751,19			
н146У	—	—	410 577,17	2 335 755,89			
1377	410 571,57	2 335 759,10	410 571,57	2 335 759,10			
1376	410 574,73	2 335 767,64	410 574,73	2 335 767,64			
1375	410 508,34	2 335 810,29	410 508,34	2 335 810,29			
1374	410 491,75	2 335 808,28	410 491,75	2 335 808,28			
1373	410 435,36	2 335 733,40	410 435,36	2 335 733,40			
1372	410 402,56	2 335 687,97	410 402,56	2 335 687,97			
1371	410 369,26	2 335 703,24	410 369,26	2 335 703,24			
1370	410 336,42	2 335 723,12	410 336,42	2 335 723,12			
1369	410 332,22	2 335 738,60	410 332,22	2 335 738,60			
1368	410 330,49	2 335 742,78	410 330,49	2 335 742,78			
1367	410 416,82	2 335 871,68	410 416,82	2 335 871,68			
1366	410 403,34	2 335 883,89	410 403,34	2 335 883,89			
1365	410 401,94	2 335 912,48	410 401,94	2 335 912,48			
1364	410 447,78	2 335 980,69	410 447,78	2 335 980,69			
1363	410 481,24	2 335 957,42	410 481,24	2 335 957,42			
1362	410 525,76	2 335 925,72	410 525,76	2 335 925,72			

1	2	3	4	5	6	7	8
1348	410 568,30	2 335 978,81	410 568,30	2 335 978,81	Аналитический метод	0,07	√(0,05^2 + 0,05^2) = 0,07
Вырез 1 из 9							
1413	410 650,71	2 335 816,18	410 652,10	2 335 813,49	Аналитический метод	0,07	√(0,05^2 + 0,05^2) = 0,07
1415	410 654,56	2 335 821,78	410 656,78	2 335 820,64			
1416	410 648,08	2 335 826,23	410 648,08	2 335 826,23			
1418	410 643,68	2 335 820,03	410 643,68	2 335 820,03			
1413	410 650,71	2 335 816,18	410 652,10	2 335 813,49			
Вырез 2 из 9							
1555	410 685,54	2 335 829,73	410 685,54	2 335 829,73	Аналитический метод	0,07	√(0,05^2 + 0,05^2) = 0,07
1556	410 686,88	2 335 831,91	410 686,88	2 335 831,91			
1557	410 684,02	2 335 833,79	410 684,02	2 335 833,79			
1558	410 682,82	2 335 831,34	410 682,82	2 335 831,34			
1555	410 685,54	2 335 829,73	410 685,54	2 335 829,73			
Вырез 3 из 9							
1559	410 665,21	2 335 793,03	410 665,21	2 335 793,03	Аналитический метод	0,07	√(0,05^2 + 0,05^2) = 0,07
1560	410 666,27	2 335 795,06	410 666,27	2 335 795,06			
1561	410 664,24	2 335 796,00	410 664,24	2 335 796,00			
1562	410 663,03	2 335 794,36	410 663,03	2 335 794,36			
1559	410 665,21	2 335 793,03	410 665,21	2 335 793,03			
Вырез 4 из 9							
1563	410 648,25	2 335 756,34	410 648,25	2 335 756,34	Аналитический метод	0,07	√(0,05^2 + 0,05^2) = 0,07
1564	410 644,96	2 335 762,96	410 644,96	2 335 762,96			
1565	410 643,21	2 335 761,46	410 643,21	2 335 761,46			
1566	410 646,36	2 335 755,39	410 646,36	2 335 755,39			
1563	410 648,25	2 335 756,34	410 648,25	2 335 756,34			
Вырез 5 из 9							
1567	410 617,77	2 335 737,17	410 617,77	2 335 737,17	Аналитический метод	0,07	√(0,05^2 + 0,05^2) = 0,07
1568	410 613,41	2 335 742,42	410 613,41	2 335 742,42			
1569	410 611,03	2 335 733,48	410 611,03	2 335 733,48			
1567	410 617,77	2 335 737,17	410 617,77	2 335 737,17			
Вырез 6 из 9							
1580	410 639,00	2 335 724,33	410 639,00	2 335 724,33	Аналитический метод	0,07	√(0,05^2 + 0,05^2) = 0,07
1581	410 633,42	2 335 729,17	410 633,42	2 335 729,17			
1582	410 632,24	2 335 722,66	410 632,24	2 335 722,66			

1	2	3	4	5	6	7	8
1580	410 639,00	2 335 724,33	410 639,00	2 335 724,33	Аналитический метод	0,07	√(0,05^2 + 0,05^2) = 0,07
Вырез 7 из 9							
1583	410 659,71	2 335 765,37	410 659,71	2 335 765,37	Аналитический метод	0,07	√(0,05^2 + 0,05^2) = 0,07
1584	410 661,19	2 335 767,41	410 661,19	2 335 767,41			
1585	410 658,88	2 335 768,88	410 658,88	2 335 768,88			
1586	410 658,08	2 335 766,58	410 658,08	2 335 766,58			
1583	410 659,71	2 335 765,37	410 659,71	2 335 765,37			
Вырез 8 из 9							
1587	410 683,92	2 335 810,37	410 683,92	2 335 810,37	Аналитический метод	0,07	√(0,05^2 + 0,05^2) = 0,07
1588	410 685,14	2 335 809,69	410 685,14	2 335 809,69			
1589	410 685,95	2 335 810,78	410 685,95	2 335 810,78			
1590	410 684,72	2 335 812,13	410 684,72	2 335 812,13			
1587	410 683,92	2 335 810,37	410 683,92	2 335 810,37			
Вырез 9 из 9							
1591	410 710,36	2 335 856,05	410 710,36	2 335 856,05	Аналитический метод	0,07	√(0,05^2 + 0,05^2) = 0,07
1592	410 708,93	2 335 857,26	410 708,93	2 335 857,26			
1593	410 707,92	2 335 855,76	410 707,92	2 335 855,76			
1594	410 709,56	2 335 854,48	410 709,56	2 335 854,48			
1591	410 710,36	2 335 856,05	410 710,36	2 335 856,05			

2. Сведения о частях границ уточняемого земельного участка с кадастровым номером 49:10:070101:321

Обозначение части границ		Горизонтальное проложение (S), м	Описание прохождения части границ	Отметка о наличии земельного спора о местоположении границ земельного участка
от т.	до т.			
1	2	3	4	5
1348	1362	68,03	—	—
1362	1363	54,65		
1363	1364	40,76		
1364	1365	82,18		
1365	1366	28,62		
1366	1367	18,19		
1367	1368	155,14		
1368	1369	4,52		
1369	1370	16,04		
1370	1371	38,39		

1	2	3	4	5
1371	1372	36,63		
1372	1373	56,03		
1373	1374	93,74		
1374	1375	16,71		
1375	1376	78,91		
1376	1377	9,11		
1377	н146У	6,45		
н146У	1378	6,54		
1378	1379	6,33		
1379	н147У	6,54		
н147У	1380	6,63		
1380	1381	7,33		
1381	1382	67,58		
1382	1383	8,53		
1383	1384	8,24		
1384	1385	27,43		
1385	1386	13,70	—	—
1386	1387	43,44		
1387	1388	70,79		
1388	1389	14,81		
1389	1390	14,48		
1390	1391	51,45		
1391	1392	70,18		
1392	1393	29,77		
1393	1394	34,98		
1394	1395	14,33		
1395	1396	17,96		
1396	1397	6,20		
1397	1398	14,41		
1398	1399	13,25		
1399	1400	14,85		
1400	1401	8,32		
1401	1402	10,83		
1402	1403	17,03		

1	2	3	4	5
1403	1404	57,71	—	—
1404	1405	6,61		
1405	1406	9,53		
1406	1407	4,31		
1407	1408	29,56		
1408	1409	24,88		
1409	1410	20,43		
1410	1411	57,89		
1411	1318	69,07		
1318	1412	44,51		
1412	1331	5,71		
1331	1330	74,51		
1330	1350	114,62		
1350	1349	82,91		
1349	1348	54,54		
Вырез 1 из 9				
1413	1415	8,55	—	—
1415	1416	10,34		
1416	1418	7,60		
1418	1413	10,66		
Вырез 2 из 9				
1555	1556	2,56	—	—
1556	1557	3,42		
1557	1558	2,73		
1558	1555	3,16		
Вырез 3 из 9				
1559	1560	2,29	—	—
1560	1561	2,24		
1561	1562	2,04		
1562	1559	2,55		
Вырез 4 из 9				
1563	1564	7,39	—	—
1564	1565	2,30		
1565	1566	6,84		

1	2	3	4	5
1566	1563	2,12	—	—
Вырез 5 из 9				
1567	1568	6,82	—	—
1568	1569	9,25		
1569	1567	7,68		
Вырез 6 из 9				
1580	1581	7,39	—	—
1581	1582	6,62		
1582	1580	6,96		
Вырез 7 из 9				
1583	1584	2,52	—	—
1584	1585	2,74		
1585	1586	2,44		
1586	1583	2,03		
Вырез 8 из 9				
1587	1588	1,40	—	—
1588	1589	1,36		
1589	1590	1,83		
1590	1587	1,93		
Вырез 9 из 9				
1591	1592	1,87	—	—
1592	1593	1,81		
1593	1594	2,08		
1594	1591	1,76		

3. Общие сведения об уточняемом земельном участке с кадастровым номером 49:10:070101:321

№ п/п	Наименование характеристики земельного участка	Значение характеристики
1	2	3
1	Адрес земельного участка	—
	Местоположение земельного участка (при отсутствии присвоенного адреса)	685942, Российская Федерация, Магаданская область, Ольский р-н, Тауйск с
	Дополнительные сведения о местоположении земельного участка	—
2	Площадь земельного участка ± величина погрешности определения площади (Р ± ΔР), м²	125022 ± 124

1	2	3
3	Формула, примененная для расчета предельной допустимой погрешности определения площади земельного участка (ΔР), м²	3,5*0,1*√(125022) = 124
4	Площадь земельного участка согласно сведениям государственного кадастра недвижимости (Ркад), м²	126 166
5	Оценка расхождения Р и Ркад (Р - Ркад), м²	1 144
6	Предельный минимальный и максимальный размеры земельного участка (Рмин и Рмакс), м²	Рмин = — Рмакс = —
7	Кадастровый или иной номер (обозначение) здания, сооружения, объекта незавершенного строительства, расположенного на земельном участке	—
8	Иные сведения	—

1. Сведения о характерных точках границы уточняемого земельного участка с кадастровым номером 49:10:070101:322

Зона № 2

Обозначение характерных точек границ	Существующие координаты, м		Уточненные координаты, м		Метод определения координат	Средняя квадратическая погрешность определения координат характерной точки (Mt), м	Формулы, примененные для расчета средней квадратической погрешности определения координат характерной точки (Mt), м
	X	Y	X	Y			
1	2	3	4	5	6	7	8
1419	410 349,87	2 335 642,41	410 349,87	2 335 642,41	Аналитический метод	0,07	√(0,05^2 + 0,05^2) = 0,07
1420	410 410,63	2 335 604,02	410 410,63	2 335 604,02			
1421	410 435,97	2 335 643,79	410 435,97	2 335 643,79			
1422	410 433,81	2 335 652,28	410 433,81	2 335 652,28			
1423	410 388,59	2 335 684,17	410 388,59	2 335 684,17			
1424	410 378,30	2 335 681,81	410 378,30	2 335 681,81			
1419	410 349,87	2 335 642,41	410 349,87	2 335 642,41			

2. Сведения о частях границ уточняемого земельного участка с кадастровым номером 49:10:070101:322

Обозначение части границ		Горизонтальное проложение (S), м	Описание прохождения части границ	Отметка о наличии земельного спора о местоположении границ земельного участка
от т.	до т.			
1	2	3	4	5
1419	1420	71,87	—	—

1	2	3	4	5
1420	1421	47,16	—	—
1421	1422	8,76		
1422	1423	55,33		
1423	1424	10,56		
1424	1419	48,59		

3. Общие сведения об уточняемом земельном участке с кадастровым номером 49:10:070101:322

№ п/п	Наименование характеристики земельного участка	Значение характеристики
1	2	3
1	Адрес земельного участка	—
	Местоположение земельного участка (при отсутствии присвоенного адреса)	685942, Российская Федерация, Магаданская область, Ольский р-н, Тауйск с
	Дополнительные сведения о местоположении земельного участка	—
2	Площадь земельного участка ± величина погрешности определения площади (Р ± ΔР), м²	3792 ± 22
3	Формула, примененная для расчета предельной допустимой погрешности определения площади земельного участка (ΔР), м²	3,5*0,1*√(3792) = 22
4	Площадь земельного участка согласно сведениям государственного кадастра недвижимости (Ркад), м²	3 792
5	Оценка расхождения Р и Ркад (Р - Ркад), м²	0
6	Предельный минимальный и максимальный размеры земельного участка (Рмин и Рмакс), м²	Рмин = — Рмакс = —
7	Кадастровый или иной номер (обозначение) здания, сооружения, объекта незавершенного строительства, расположенного на земельном участке	—
8	Иные сведения	—

1. Сведения о характерных точках границы уточняемого земельного участка с кадастровым номером 49:10:070101:323

Зона № 2

Обозначение характерных точек границ	Существующие координаты, м		Уточненные координаты, м		Метод определения координат	Средняя квадратическая погрешность определения координат характерной точки (Mt), м	Формулы, примененные для расчета средней квадратической погрешности определения координат характерной точки (Mt), м
	X	Y	X	Y			
1	2	3	4	5	6	7	8
1425	410 086,27	2 335 079,49	410 086,27	2 335 079,49	Аналитический метод	0,07	√(0,05^2 + 0,05^2) = 0,07
1426	410 098,24	2 335 070,17	410 098,24	2 335 070,17			
1427	410 120,11	2 335 103,82	410 120,11	2 335 103,82			
1428	410 108,56	2 335 111,34	410 108,56	2 335 111,34			
1425	410 086,27	2 335 079,49	410 086,27	2 335 079,49			

2. Сведения о частях границ уточняемого земельного участка с кадастровым номером 49:10:070101:323

Обозначение части границ		Горизонтальное проложение (S), м	Описание прохождения части границ	Отметка о наличии земельного спора о местоположении границ земельного участка
от т.	до т.			
1	2	3	4	5
1425	1426	15,17	—	—
1426	1427	40,13		
1427	1428	13,78		
1428	1425	38,88		

3. Общие сведения об уточняемом земельном участке с кадастровым номером 49:10:070101:323

№ п/п	Наименование характеристики земельного участка	Значение характеристики
1	2	3
1	Адрес земельного участка	—
	Местоположение земельного участка (при отсутствии присвоенного адреса)	685942, Российская Федерация, Магаданская область, Ольский р-н, Тауйск с
	Дополнительные сведения о местоположении земельного участка	—
2	Площадь земельного участка ± величина погрешности определения площади (P ± ΔP), м²	571 ± 8

1	2	3
3	Формула, примененная для расчета предельной допустимой погрешности определения площади земельного участка (ΔР), м²	3,5*0,1*√(571) = 8
4	Площадь земельного участка согласно сведениям государственного кадастра недвижимости (Ркад), м²	571
5	Оценка расхождения Р и Ркад (Р - Ркад), м²	0
6	Предельный минимальный и максимальный размеры земельного участка (Рмин и Рмакс), м²	Рмин = — Рмакс = —
7	Кадастровый или иной номер (обозначение) здания, сооружения, объекта незавершенного строительства, расположенного на земельном участке	—
8	Иные сведения	—

1. Сведения о характерных точках границы уточняемого земельного участка с кадастровым номером 49:10:070101:324

Зона № 2

Обозначение характерных точек границ	Существующие координаты, м		Уточненные координаты, м		Метод определения координат	Средняя квадратическая погрешность определения координат характерной точки (Mt), м	Формулы, примененные для расчета средней квадратической погрешности определения координат характерной точки (Mt), м
	X	Y	X	Y			
1	2	3	4	5	6	7	8
1429	410 794,88	2 336 411,97	410 796,51	2 336 412,39	Аналитический метод	0,07	√(0,05^2 + 0,05^2) = 0,07
1430	410 786,03	2 336 418,01	410 787,40	2 336 416,37			
472	410 781,08	2 336 411,38	410 783,76	2 336 410,05			
470	410 791,62	2 336 406,15	410 792,00	2 336 406,15			
1429	410 794,88	2 336 411,97	410 796,51	2 336 412,39			

2. Сведения о частях границ уточняемого земельного участка с кадастровым номером 49:10:070101:324

Обозначение части границ		Горизонтальное проложение (S), м	Описание прохождения части границ	Отметка о наличии земельного спора о местоположении границ земельного участка
от т.	до т.			
1	2	3	4	5
1429	1430	9,94	—	—
1430	472	7,29		
472	470	9,12		

1	2	3	4	5
470	1429	7,70	—	—

3. Общие сведения об уточняемом земельном участке с кадастровым номером 49:10:070101:324

№ п/п	Наименование характеристики земельного участка	Значение характеристики
1	2	3
1	Адрес земельного участка	—
	Местоположение земельного участка (при отсутствии присвоенного адреса)	685942, Российская Федерация, Магаданская область, Ольский р-н, Тауйск с, Мира пер, д 12
	Дополнительные сведения о местоположении земельного участка	—
2	Площадь земельного участка ± величина погрешности определения площади (Р ± ΔР), м²	71 ± 3
3	Формула, примененная для расчета предельной допустимой погрешности определения площади земельного участка (ΔР), м²	3,5*0,1*√(71) = 3
4	Площадь земельного участка согласно сведениям государственного кадастра недвижимости (Ркад), м²	86
5	Оценка расхождения Р и Ркад (Р - Ркад), м²	15
6	Предельный минимальный и максимальный размеры земельного участка (Рмин и Рмакс), м²	Рмин = — Рмакс = —
7	Кадастровый или иной номер (обозначение) здания, сооружения, объекта незавершенного строительства, расположенного на земельном участке	—
8	Иные сведения	—

1. Сведения о характерных точках границы уточняемого земельного участка с кадастровым номером 49:10:070101:325

Зона № 2

Обозначение характерных точек границ	Существующие координаты, м		Уточненные координаты, м		Метод определения координат	Средняя квадратическая погрешность определения координат характерной точки (Mt), м	Формулы, примененные для расчета средней квадратической погрешности определения координат характерной точки (Mt), м
	X	Y	X	Y			
1	2	3	4	5	6	7	8
831	410 776,40	2 336 422,75	410 776,36	2 336 422,73	Аналитический метод	0,07	√(0,05^2 + 0,05^2) = 0,07

1	2	3	4	5	6	7	8
884	410 761,45	2 336 429,90	410 762,14	2 336 431,45	Аналитический метод	0,07	√(0,05^2 + 0,05^2) = 0,07
481	410 758,39	2 336 424,42	410 758,39	2 336 424,42			
1438	410 774,05	2 336 416,03	410 772,87	2 336 416,66			
831	410 776,40	2 336 422,75	410 776,36	2 336 422,73			

2. Сведения о частях границ уточняемого земельного участка с кадастровым номером 49:10:070101:325

Обозначение части границ		Горизонтальное проложение (S), м	Описание прохождения части границ	Отметка о наличии земельного спора о местоположении границ земельного участка
от т.	до т.			
1	2	3	4	5
831	884	16,68	—	—
884	481	7,97		
481	1438	16,43		
1438	831	7,00		

3. Общие сведения об уточняемом земельном участке с кадастровым номером 49:10:070101:325

№ п/п	Наименование характеристики земельного участка	Значение характеристики
1	2	3
1	Адрес земельного участка	—
	Местоположение земельного участка (при отсутствии присвоенного адреса)	685942, Российская Федерация, Магаданская область, Ольский р-н, Тауйск с, Мира пер, д 12
	Дополнительные сведения о местоположении земельного участка	—
2	Площадь земельного участка ± величина погрешности определения площади (Р ± ΔР), м²	124 ± 4
3	Формула, примененная для расчета предельной допустимой погрешности определения площади земельного участка (ΔР), м²	3,5*0,1*√(124) = 4
4	Площадь земельного участка согласно сведениям государственного кадастра недвижимости (Ркад), м²	130
5	Оценка расхождения Р и Ркад (Р - Ркад), м²	6
6	Предельный минимальный и максимальный размеры земельного участка (Рмин и Рмакс), м²	Рмин = — Рмакс = —
7	Кадастровый или иной номер (обозначение) здания, сооружения, объекта незавершенного строительства, расположенного на земельном участке	—
8	Иные сведения	—

1. Сведения о характерных точках границы уточняемого земельного участка с кадастровым номером 49:10:070101:326

Зона № 2

Обозначение характерных точек границ	Существующие координаты, м		Уточненные координаты, м		Метод определения координат	Средняя квадратическая погрешность определения координат характерной точки (Mt), м	Формулы, примененные для расчета средней квадратической погрешности определения координат характерной точки (Mt), м
	X	Y	X	Y			
1	2	3	4	5	6	7	8
127	411 156,76	2 336 475,83	411 153,85	2 336 475,48	Аналитический метод	0,07	√(0,05^2 + 0,05^2) = 0,07
131	411 162,58	2 336 488,07	411 161,08	2 336 489,04			
137	411 150,64	2 336 493,09	411 148,38	2 336 497,26			
1439	411 145,32	2 336 482,65	411 142,60	2 336 485,53			
н148У	—	—	411 141,33	2 336 483,01			
127	411 156,76	2 336 475,83	411 153,85	2 336 475,48			

2. Сведения о частях границ уточняемого земельного участка с кадастровым номером 49:10:070101:326

Обозначение части границ		Горизонтальное проложение (S), м	Описание прохождения части границ	Отметка о наличии земельного спора о местоположении границ земельного участка
от т.	до т.			
1	2	3	4	5
127	131	15,37	—	—
131	137	15,13		
137	1439	13,08		
1439	н148У	2,82		
н148У	127	14,61		

3. Общие сведения об уточняемом земельном участке с кадастровым номером 49:10:070101:326

№ п/п	Наименование характеристики земельного участка	Значение характеристики
1	2	3
1	Адрес земельного участка	—
	Местоположение земельного участка (при отсутствии присвоенного адреса)	685942, Российская Федерация, Магаданская область, Ольский р-н, Тауйск с, 50 лет Октября ул
	Дополнительные сведения о местоположении земельного участка	—

1	2	3
2	Площадь земельного участка ± величина погрешности определения площади (Р ± ΔР), м²	231 ± 5
3	Формула, примененная для расчета предельной допустимой погрешности определения площади земельного участка (ΔР), м²	3,5*0,1*√(231) = 5
4	Площадь земельного участка согласно сведениям государственного кадастра недвижимости (Ркад), м²	166
5	Оценка расхождения Р и Ркад (Р - Ркад), м²	65
6	Предельный минимальный и максимальный размеры земельного участка (Рмин и Рмакс), м²	Рмин = — Рмакс = —
7	Кадастровый или иной номер (обозначение) здания, сооружения, объекта незавершенного строительства, расположенного на земельном участке	—
8	Иные сведения	—

1. Сведения о характерных точках границы уточняемого земельного участка с кадастровым номером 49:10:070101:327

Зона № 2

Обозначение характерных точек границ	Существующие координаты, м		Уточненные координаты, м		Метод определения координат	Средняя квадратическая погрешность определения координат характерной точки (Mt), м	Формулы, примененные для расчета средней квадратической погрешности определения координат характерной точки (Mt), м
	X	Y	X	Y			
1	2	3	4	5	6	7	8
1440	411 001,94	2 336 301,07	411 001,94	2 336 301,07	Аналитический метод	0,07	√(0,05^2 + 0,05^2) = 0,07
1441	411 013,46	2 336 297,55	411 010,48	2 336 296,48			
1442	411 022,71	2 336 320,01	411 022,71	2 336 320,01			
1443	411 015,49	2 336 322,76	411 015,49	2 336 322,76			
1444	411 015,48	2 336 324,86	411 015,48	2 336 324,86			
1445	411 011,27	2 336 326,43	411 011,27	2 336 326,43			
1440	411 001,94	2 336 301,07	411 001,94	2 336 301,07			

2. Сведения о частях границ уточняемого земельного участка с кадастровым номером 49:10:070101:327

Обозначение части границ		Горизонтальное проложение (S), м	Описание прохождения части границ	Отметка о наличии земельного спора о местоположении границ земельного участка
от т.	до т.			

1	2	3	4	5
1440	1441	9,70	—	—
1441	1442	26,52		
1442	1443	7,73		
1443	1444	2,10		
1444	1445	4,49		
1445	1440	27,02		

3. Общие сведения об уточняемом земельном участке с кадастровым номером 49:10:070101:327

№ п/п	Наименование характеристики земельного участка	Значение характеристики
1	2	3
1	Адрес земельного участка	—
	Местоположение земельного участка (при отсутствии присвоенного адреса)	685942, Российская Федерация, Магаданская область, Ольский р-н, Тауйск с
	Дополнительные сведения о местоположении земельного участка	—
2	Площадь земельного участка ± величина погрешности определения площади (Р ± ΔР), м²	301 ± 6
3	Формула, примененная для расчета предельной допустимой погрешности определения площади земельного участка (ΔР), м²	3,5*0,1*√(301) = 6
4	Площадь земельного участка согласно сведениям государственного кадастра недвижимости (Ркад), м²	318
5	Оценка расхождения Р и Ркад (Р - Ркад), м²	17
6	Предельный минимальный и максимальный размеры земельного участка (Рмин и Рмакс), м²	Рмин = — Рмакс = —
7	Кадастровый или иной номер (обозначение) здания, сооружения, объекта незавершенного строительства, расположенного на земельном участке	—
8	Иные сведения	—

1. Сведения о характерных точках границы уточняемого земельного участка с кадастровым номером 49:10:070101:328

Зона № 2

Обозначение характерных точек границ	Существующие координаты, м		Уточненные координаты, м		Метод определения координат	Средняя квадратическая погрешность определения координат характерной точки (Mt), м	Формулы, примененные для расчета средней квадратической погрешности определения координат характерной точки (Mt), м
	X	Y	X	Y			
1	2	3	4	5	6	7	8
1014	411 147,78	2 336 841,39	411 147,78	2 336 841,39	Аналитический метод	0,07	√(0,05^2 + 0,05^2) = 0,07
1024	411 152,43	2 336 848,92	411 152,43	2 336 848,92			
н149У	—	—	411 153,59	2 336 851,57			
1041	411 134,02	2 336 865,80	411 134,02	2 336 865,80			
1013	411 129,01	2 336 851,26	411 129,01	2 336 851,26			
1014	411 147,78	2 336 841,39	411 147,78	2 336 841,39			

2. Сведения о частях границ уточняемого земельного участка с кадастровым номером 49:10:070101:328

Обозначение части границ		Горизонтальное проложение (S), м	Описание прохождения части границ	Отметка о наличии земельного спора о местоположении границ земельного участка
от т.	до т.			
1	2	3	4	5
1014	1024	8,85	—	—
1024	н149У	2,89		
н149У	1041	24,20		
1041	1013	15,38		
1013	1014	21,21		

3. Общие сведения об уточняемом земельном участке с кадастровым номером 49:10:070101:328

№ п/п	Наименование характеристики земельного участка	Значение характеристики
1	2	3
1	Адрес земельного участка	—
	Местоположение земельного участка (при отсутствии присвоенного адреса)	685942, Российская Федерация, Магаданская область, Ольский р-н, Тауйск с, Восточная ул
	Дополнительные сведения о местоположении земельного участка	—

1	2	3
2	Площадь земельного участка ± величина погрешности определения площади (Р ± ΔР), м²	304 ± 6
3	Формула, примененная для расчета предельной допустимой погрешности определения площади земельного участка (ΔР), м²	3,5*0,1*√(304) = 6
4	Площадь земельного участка согласно сведениям государственного кадастра недвижимости (Ркад), м²	293
5	Оценка расхождения Р и Ркад (Р - Ркад), м²	11
6	Предельный минимальный и максимальный размеры земельного участка (Рмин и Рмакс), м²	Рмин = — Рмакс = —
7	Кадастровый или иной номер (обозначение) здания, сооружения, объекта незавершенного строительства, расположенного на земельном участке	—
8	Иные сведения	—

1. Сведения о характерных точках границы уточняемого земельного участка с кадастровым номером 49:10:070101:329

Зона № 2

Обозначение характерных точек границ	Существующие координаты, м		Уточненные координаты, м		Метод определения координат	Средняя квадратическая погрешность определения координат характерной точки (Mt), м	Формулы, примененные для расчета средней квадратической погрешности определения координат характерной точки (Mt), м
	X	Y	X	Y			
1	2	3	4	5	6	7	8
1260	411 137,02	2 337 041,42	411 137,02	2 337 041,42	Аналитический метод	0,07	√(0,05^2 + 0,05^2) = 0,07
1259	411 135,42	2 337 042,61	411 135,06	2 337 042,90			
1447	411 131,55	2 337 037,89	411 131,95	2 337 036,86			
1267	411 129,85	2 337 037,88	411 129,88	2 337 037,93			
1270	411 126,90	2 337 029,96	411 126,90	2 337 029,96			
1283	411 130,82	2 337 027,78	411 130,82	2 337 027,78			
1260	411 137,02	2 337 041,42	411 137,02	2 337 041,42			

2. Сведения о частях границ уточняемого земельного участка с кадастровым номером 49:10:070101:329

Обозначение части границ		Горизонтальное проложение (S), м	Описание прохождения части границ	Отметка о наличии земельного спора о местоположении границ земельного участка
от т.	до т.			

1	2	3	4	5
1260	1259	2,46	—	—
1259	1447	6,79		
1447	1267	2,33		
1267	1270	8,51		
1270	1283	4,49		
1283	1260	14,98		

3. Общие сведения об уточняемом земельном участке с кадастровым номером 49:10:070101:329

№ п/п	Наименование характеристики земельного участка	Значение характеристики
1	2	3
1	Адрес земельного участка	—
	Местоположение земельного участка (при отсутствии присвоенного адреса)	685942, Российская Федерация, Магаданская область, Ольский р-н, Тауйск с, Приморская ул, д 13
	Дополнительные сведения о местоположении земельного участка	—
2	Площадь земельного участка ± величина погрешности определения площади (Р ± ΔР), м²	58 ± 3
3	Формула, примененная для расчета предельной допустимой погрешности определения площади земельного участка (ΔР), м²	3,5*0,1*√(58) = 3
4	Площадь земельного участка согласно сведениям государственного кадастра недвижимости (Ркад), м²	60
5	Оценка расхождения Р и Ркад (Р - Ркад), м²	2
6	Предельный минимальный и максимальный размеры земельного участка (Рмин и Рмакс), м²	Рмин = — Рмакс = —
7	Кадастровый или иной номер (обозначение) здания, сооружения, объекта незавершенного строительства, расположенного на земельном участке	—
8	Иные сведения	—

1. Сведения о характерных точках границы уточняемого земельного участка с кадастровым номером 49:10:070101:33

Зона № 2

Обозначение характерных точек границ	Существующие координаты, м		Уточненные координаты, м		Метод определения координат	Средняя квадратическая погрешность определения координат характерной точки (Mt), м	Формулы, примененные для расчета средней квадратической погрешности определения координат характерной точки (Mt), м
	X	Y	X	Y			
1	2	3	4	5	6	7	8
866	411 379,71	2 336 780,16	411 379,71	2 336 781,40	Аналитический метод	0,07	√(0,05^2 + 0,05^2) = 0,07
1448	411 385,02	2 336 778,49	411 385,02	2 336 778,49			
872	411 401,33	2 336 807,40	411 402,22	2 336 808,91			
1450	411 380,13	2 336 821,86	411 380,13	2 336 821,86			
1451	411 371,93	2 336 807,01	411 371,93	2 336 807,01			
867	411 362,14	2 336 790,54	411 363,24	2 336 792,65			
866	411 379,71	2 336 780,16	411 379,71	2 336 781,40			

2. Сведения о частях границ уточняемого земельного участка с кадастровым номером 49:10:070101:33

Обозначение части границ		Горизонтальное проложение (S), м	Описание прохождения части границ	Отметка о наличии земельного спора о местоположении границ земельного участка
от т.	до т.			
1	2	3	4	5
866	1448	6,06	—	—
1448	872	34,95		
872	1450	25,61		
1450	1451	16,96		
1451	867	16,78		
867	866	19,95		

3. Общие сведения об уточняемом земельном участке с кадастровым номером 49:10:070101:33

№ п/п	Наименование характеристики земельного участка	Значение характеристики
1	2	3

1	2	3
1	Адрес земельного участка	—
	Местоположение земельного участка (при отсутствии присвоенного адреса)	685942, Российская Федерация, Магаданская область, Ольский р-н, Тауйск с, Совхозная ул, д 22
	Дополнительные сведения о местоположении земельного участка	—
2	Площадь земельного участка ± величина погрешности определения площади (Р ± ΔР), м²	885 ± 10
3	Формула, примененная для расчета предельной допустимой погрешности определения площади земельного участка (ΔР), м²	3,5*0,1*√(885) = 10
4	Площадь земельного участка согласно сведениям государственного кадастра недвижимости (Ркад), м²	922
5	Оценка расхождения Р и Ркад (Р - Ркад), м²	37
6	Предельный минимальный и максимальный размеры земельного участка (Рмин и Рмакс), м²	Рмин = — Рмакс = —
7	Кадастровый или иной номер (обозначение) здания, сооружения, объекта незавершенного строительства, расположенного на земельном участке	—
8	Иные сведения	—

1. Сведения о характерных точках границы уточняемого земельного участка с кадастровым номером 49:10:070101:330

Зона № 2

Обозначение характерных точек границ	Существующие координаты, м		Уточненные координаты, м		Метод определения координат	Средняя квадратическая погрешность определения координат характерной точки (Mt), м	Формулы, примененные для расчета средней квадратической погрешности определения координат характерной точки (Mt), м
	X	Y	X	Y			
1	2	3	4	5	6	7	8
1452	411 102,10	2 336 632,77	411 102,10	2 336 632,77	Аналитический метод	0,07	√(0,05^2 + 0,05^2) = 0,07
1453	411 108,32	2 336 643,51	411 108,32	2 336 643,51			
1454	411 090,95	2 336 653,89	411 090,95	2 336 653,89			
1455	411 084,23	2 336 642,64	411 084,23	2 336 642,64			
1456	411 090,95	2 336 639,49	411 090,95	2 336 639,49			
1457	411 090,16	2 336 637,18	411 090,16	2 336 637,18			

1	2	3	4	5	6	7	8
1458	411 094,08	2 336 634,71	411 094,08	2 336 634,71	Аналитический метод	0,07	√(0,05^2 + 0,05^2) = 0,07
1459	411 095,17	2 336 636,82	411 095,17	2 336 636,82			
1452	411 102,10	2 336 632,77	411 102,10	2 336 632,77			

2. Сведения о частях границ уточняемого земельного участка с кадастровым номером 49:10:070101:330

Обозначение части границ		Горизонтальное проложение (S), м	Описание прохождения части границ	Отметка о наличии земельного спора о местоположении границ земельного участка
от т.	до т.			
1	2	3	4	5
1452	1453	12,41	—	—
1453	1454	20,24		
1454	1455	13,10		
1455	1456	7,42		
1456	1457	2,44		
1457	1458	4,63		
1458	1459	2,37		
1459	1452	8,03		

3. Общие сведения об уточняемом земельном участке с кадастровым номером 49:10:070101:330

№ п/п	Наименование характеристики земельного участка	Значение характеристики
1	2	3
1	Адрес земельного участка	—
	Местоположение земельного участка (при отсутствии присвоенного адреса)	685942, Российская Федерация, Магаданская область, Ольский р-н, Тауйск с, 50 лет Октября ул
	Дополнительные сведения о местоположении земельного участка	—
2	Площадь земельного участка ± величина погрешности определения площади (Р ± ΔР), м²	266 ± 6
3	Формула, примененная для расчета предельной допустимой погрешности определения площади земельного участка (ΔР), м²	3,5*0,1*√(266) = 6
4	Площадь земельного участка согласно сведениям государственного кадастра недвижимости (Ркад), м²	266
5	Оценка расхождения Р и Ркад (Р - Ркад), м²	0
6	Предельный минимальный и максимальный размеры земельного участка (Рмин и Рмакс), м²	Рмин = — Рмакс = —

1	2	3
7	Кадастровый или иной номер (обозначение) здания, сооружения, объекта незавершенного строительства, расположенного на земельном участке	—
8	Иные сведения	—

1. Сведения о характерных точках границы уточняемого земельного участка с кадастровым номером 49:10:070101:331

Зона № 2

Обозначение характерных точек границ	Существующие координаты, м		Уточненные координаты, м		Метод определения координат	Средняя квадратическая погрешность определения координат характерной точки (Mt), м	Формулы, примененные для расчета средней квадратической погрешности определения координат характерной точки (Mt), м
	X	Y	X	Y			
1	2	3	4	5	6	7	8
1460	410 720,20	2 336 395,34	410 720,20	2 336 395,34	Аналитический метод	0,07	√(0,05^2 + 0,05^2) = 0,07
1461	410 720,16	2 336 397,38	410 720,16	2 336 397,38			
1462	410 714,12	2 336 397,24	410 714,12	2 336 397,24			
1463	410 714,16	2 336 395,20	410 714,16	2 336 395,20			
1460	410 720,20	2 336 395,34	410 720,20	2 336 395,34			

2. Сведения о частях границ уточняемого земельного участка с кадастровым номером 49:10:070101:331

Обозначение части границ		Горизонтальное проложение (S), м	Описание прохождения части границ	Отметка о наличии земельного спора о местоположении границ земельного участка
от т.	до т.			
1	2	3	4	5
1460	1461	2,04	—	—
1461	1462	6,04		
1462	1463	2,04		
1463	1460	6,04		

3. Общие сведения об уточняемом земельном участке с кадастровым номером 49:10:070101:331

№ п/п	Наименование характеристики земельного участка	Значение характеристики
1	2	3

1	2	3
1	Адрес земельного участка	—
	Местоположение земельного участка (при отсутствии присвоенного адреса)	685942, Российская Федерация, Магаданская область, Ольский р-н, Тауйск с
	Дополнительные сведения о местоположении земельного участка	—
2	Площадь земельного участка ± величина погрешности определения площади (Р ± ΔР), м²	12 ± 1
3	Формула, примененная для расчета предельной допустимой погрешности определения площади земельного участка (ΔР), м²	3,5*0,1*√(12) = 1
4	Площадь земельного участка согласно сведениям государственного кадастра недвижимости (Ркад), м²	12
5	Оценка расхождения Р и Ркад (Р - Ркад), м²	0
6	Предельный минимальный и максимальный размеры земельного участка (Рмин и Рмакс), м²	Рмин = — Рмакс = —
7	Кадастровый или иной номер (обозначение) здания, сооружения, объекта незавершенного строительства, расположенного на земельном участке	—
8	Иные сведения	—

1. Сведения о характерных точках границы уточняемого земельного участка с кадастровым номером 49:10:070101:332

Зона № 2

Обозначение характерных точек границ	Существующие координаты, м		Уточненные координаты, м		Метод определения координат	Средняя квадратическая погрешность определения координат характерной точки (Mt), м	Формулы, примененные для расчета средней квадратической погрешности определения координат характерной точки (Mt), м
	X	Y	X	Y			
1	2	3	4	5	6	7	8
1464	410 703,80	2 336 247,70	410 703,98	2 336 250,39	Аналитический метод	0,07	√(0,05^2 + 0,05^2) = 0,07
1465	410 703,90	2 336 249,56	410 704,08	2 336 252,25			
1466	410 697,41	2 336 249,91	410 697,59	2 336 252,60			
1467	410 697,31	2 336 248,05	410 697,49	2 336 250,74			
1464	410 703,80	2 336 247,70	410 703,98	2 336 250,39			

2. Сведения о частях границ уточняемого земельного участка с кадастровым номером 49:10:070101:332

Обозначение части границ		Горизонтальное проложение (S), м	Описание прохождения части границ	Отметка о наличии земельного спора о местоположении границ земельного участка
от т.	до т.			
1	2	3	4	5
1464	1465	1,86	—	—
1465	1466	6,50		
1466	1467	1,86		
1467	1464	6,50		

3. Общие сведения об уточняемом земельном участке с кадастровым номером 49:10:070101:332

№ п/п	Наименование характеристики земельного участка	Значение характеристики
1	2	3
1	Адрес земельного участка	—
	Местоположение земельного участка (при отсутствии присвоенного адреса)	685942, Российская Федерация, Магаданская область, Ольский р-н, Тауйск с
	Дополнительные сведения о местоположении земельного участка	—
2	Площадь земельного участка ± величина погрешности определения площади (Р ± ΔР), м²	12 ± 1
3	Формула, примененная для расчета предельной допустимой погрешности определения площади земельного участка (ΔР), м²	3,5*0,1*√(12) = 1
4	Площадь земельного участка согласно сведениям государственного кадастра недвижимости (Ркад), м²	12
5	Оценка расхождения Р и Ркад (Р - Ркад), м²	0
6	Предельный минимальный и максимальный размеры земельного участка (Рмин и Рмакс), м²	Рмин = — Рмакс = —
7	Кадастровый или иной номер (обозначение) здания, сооружения, объекта незавершенного строительства, расположенного на земельном участке	—
8	Иные сведения	—

1. Сведения о характерных точках границы уточняемого земельного участка с кадастровым номером 49:10:070101:333

Зона № 2

Обозначение характерных точек границ	Существующие координаты, м		Уточненные координаты, м		Метод определения координат	Средняя квадратическая погрешность определения координат характерной точки (Mt), м	Формулы, примененные для расчета средней квадратической погрешности определения координат характерной точки (Mt), м
	X	Y	X	Y			
1	2	3	4	5	6	7	8
1468	410 688,78	2 336 116,98	410 688,60	2 336 113,10	Аналитический метод	0,07	√(0,05^2 + 0,05^2) = 0,07
1469	410 688,92	2 336 119,37	410 688,74	2 336 115,49			
1470	410 682,29	2 336 119,74	410 682,11	2 336 115,86			
1471	410 682,15	2 336 117,35	410 681,97	2 336 113,47			
1468	410 688,78	2 336 116,98	410 688,60	2 336 113,10			

2. Сведения о частях границ уточняемого земельного участка с кадастровым номером 49:10:070101:333

Обозначение части границ		Горизонтальное проложение (S), м	Описание прохождения части границ	Отметка о наличии земельного спора о местоположении границ земельного участка
от т.	до т.			
1	2	3	4	5
1468	1469	2,39	—	—
1469	1470	6,64		
1470	1471	2,39		
1471	1468	6,64		

3. Общие сведения об уточняемом земельном участке с кадастровым номером 49:10:070101:333

№ п/п	Наименование характеристики земельного участка	Значение характеристики
1	2	3
1	Адрес земельного участка	—
	Местоположение земельного участка (при отсутствии присвоенного адреса)	685942, Российская Федерация, Магаданская область, Ольский р-н, Тауйск с
	Дополнительные сведения о местоположении земельного участка	—
2	Площадь земельного участка ± величина погрешности определения площади (Р ± ΔР), м²	16 ± 1

1	2	3
3	Формула, примененная для расчета предельной допустимой погрешности определения площади земельного участка (ΔР), м²	3,5*0,1*√(16) = 1
4	Площадь земельного участка согласно сведениям государственного кадастра недвижимости (Ркад), м²	16
5	Оценка расхождения Р и Ркад (Р - Ркад), м²	0
6	Предельный минимальный и максимальный размеры земельного участка (Рмин и Рмакс), м²	Рмин = — Рмакс = —
7	Кадастровый или иной номер (обозначение) здания, сооружения, объекта незавершенного строительства, расположенного на земельном участке	—
8	Иные сведения	—

1. Сведения о характерных точках границы уточняемого земельного участка с кадастровым номером 49:10:070101:334

Зона № 2

Обозначение характерных точек границ	Существующие координаты, м		Уточненные координаты, м		Метод определения координат	Средняя квадратическая погрешность определения координат характерной точки (Mt), м	Формулы, примененные для расчета средней квадратической погрешности определения координат характерной точки (Mt), м
	X	Y	X	Y			
1	2	3	4	5	6	7	8
1472	410 678,70	2 336 036,18	410 676,57	2 336 029,59	Аналитический метод	0,07	√(0,05^2 + 0,05^2) = 0,07
1473	410 679,39	2 336 038,48	410 677,26	2 336 031,89			
1474	410 673,22	2 336 040,35	410 671,09	2 336 033,76			
1475	410 672,53	2 336 038,05	410 670,40	2 336 031,46			
1472	410 678,70	2 336 036,18	410 676,57	2 336 029,59			

2. Сведения о частях границ уточняемого земельного участка с кадастровым номером 49:10:070101:334

Обозначение части границ		Горизонтальное проложение (S), м	Описание прохождения части границ	Отметка о наличии земельного спора о местоположении границ земельного участка
от т.	до т.			
1	2	3	4	5
1472	1473	2,40	—	—
1473	1474	6,45		
1474	1475	2,40		

1	2	3	4	5
1475	1472	6,45	—	—

3. Общие сведения об уточняемом земельном участке с кадастровым номером 49:10:070101:334

№ п/п	Наименование характеристики земельного участка	Значение характеристики
1	2	3
1	Адрес земельного участка	установлено относительно ориентира, расположенного в границах участка. Почтовый адрес ориентира: 685942, Российская Федерация, Магаданская область, Городской округ Ольский, Тауйск село
	Местоположение земельного участка (при отсутствии присвоенного адреса)	—
	Дополнительные сведения о местоположении земельного участка	—
2	Площадь земельного участка ± величина погрешности определения площади (Р ± ΔР), м²	15 ± 1
3	Формула, примененная для расчета предельной допустимой погрешности определения площади земельного участка (ΔР), м²	3,5*0,1*√(15) = 1
4	Площадь земельного участка согласно сведениям государственного кадастра недвижимости (Ркад), м²	15
5	Оценка расхождения Р и Ркад (Р - Ркад), м²	0
6	Предельный минимальный и максимальный размеры земельного участка (Рмин и Рмакс), м²	Рмин = — Рмакс = —
7	Кадастровый или иной номер (обозначение) здания, сооружения, объекта незавершенного строительства, расположенного на земельном участке	—
8	Иные сведения	—

1. Сведения о характерных точках границы уточняемого земельного участка с кадастровым номером 49:10:070101:335

Зона № 2

Обозначение характерных точек границ	Существующие координаты, м		Уточненные координаты, м		Метод определения координат	Средняя квадратическая погрешность определения координат характерной точки (Mt), м	Формулы, примененные для расчета средней квадратической погрешности определения координат характерной точки (Mt), м
	X	Y	X	Y			

1	2	3	4	5	6	7	8
1476	411 054,89	2 336 905,76	411 054,89	2 336 905,76	Аналитический метод	0,07	√(0,05^2 + 0,05^2) = 0,07
1477	411 055,53	2 336 911,18	411 055,53	2 336 911,18			
1478	411 053,77	2 336 911,57	411 053,77	2 336 911,57			
1479	411 052,86	2 336 906,15	411 052,86	2 336 906,15			
1476	411 054,89	2 336 905,76	411 054,89	2 336 905,76			

2. Сведения о частях границ уточняемого земельного участка с кадастровым номером 49:10:070101:335

Обозначение части границ		Горизонтальное проложение (S), м	Описание прохождения части границ	Отметка о наличии земельного спора о местоположении границ земельного участка
от т.	до т.			
1	2	3	4	5
1476	1477	5,46	—	—
1477	1478	1,80		
1478	1479	5,50		
1479	1476	2,07		

3. Общие сведения об уточняемом земельном участке с кадастровым номером 49:10:070101:335

№ п/п	Наименование характеристики земельного участка	Значение характеристики
1	2	3
1	Адрес земельного участка	—
	Местоположение земельного участка (при отсутствии присвоенного адреса)	685942, Российская Федерация, Магаданская область, Ольский р-н, Тауйск с
	Дополнительные сведения о местоположении земельного участка	—
2	Площадь земельного участка ± величина погрешности определения площади (Р ± ΔР), м²	11 ± 1
3	Формула, примененная для расчета предельной допустимой погрешности определения площади земельного участка (ΔР), м²	3,5*0,1*√(11) = 1
4	Площадь земельного участка согласно сведениям государственного кадастра недвижимости (Ркад), м²	11
5	Оценка расхождения Р и Ркад (Р - Ркад), м²	0
6	Предельный минимальный и максимальный размеры земельного участка (Рмин и Рмакс), м²	Рмин = — Рмакс = —
7	Кадастровый или иной номер (обозначение) здания, сооружения, объекта незавершенного строительства, расположенного на земельном участке	—

1	2	3
8	Иные сведения	—

1. Сведения о характерных точках границы уточняемого земельного участка с кадастровым номером 49:10:070101:336

Зона № 2

Обозначение характерных точек границ	Существующие координаты, м		Уточненные координаты, м		Метод определения координат	Средняя квадратическая погрешность определения координат характерной точки (Mt), м	Формулы, примененные для расчета средней квадратической погрешности определения координат характерной точки (Mt), м
	X	Y	X	Y			
1	2	3	4	5	6	7	8
н137У	—	—	411 086,67	2 336 912,88	Аналитический метод	0,07	√(0,05^2 + 0,05^2) = 0,07
1481	411 086,64	2 336 918,03	411 086,64	2 336 918,03			
1482	411 084,60	2 336 918,42	411 084,60	2 336 918,42			
1035	411 084,87	2 336 913,65	411 084,87	2 336 913,65			
н136У	—	—	411 084,91	2 336 913,00			
н137У	—	—	411 086,67	2 336 912,88			

2. Сведения о частях границ уточняемого земельного участка с кадастровым номером 49:10:070101:336

Обозначение части границ		Горизонтальное проложение (S), м	Описание прохождения части границ	Отметка о наличии земельного спора о местоположении границ земельного участка
от т.	до т.			
1	2	3	4	5
н137У	1481	5,15	—	—
1481	1482	2,08		
1482	1035	4,78		
1035	н136У	0,65		
н136У	н137У	1,76		

3. Общие сведения об уточняемом земельном участке с кадастровым номером 49:10:070101:336

№ п/п	Наименование характеристики земельного участка	Значение характеристики
1	2	3

1	2	3
1	Адрес земельного участка	—
	Местоположение земельного участка (при отсутствии присвоенного адреса)	685942, Российская Федерация, Магаданская область, Ольский р-н, Тауйск с
	Дополнительные сведения о местоположении земельного участка	—
2	Площадь земельного участка ± величина погрешности определения площади (Р ± ΔР), м²	10 ± 1
3	Формула, примененная для расчета предельной допустимой погрешности определения площади земельного участка (ΔР), м²	3,5*0,1*√(10) = 1
4	Площадь земельного участка согласно сведениям государственного кадастра недвижимости (Ркад), м²	10
5	Оценка расхождения Р и Ркад (Р - Ркад), м²	0
6	Предельный минимальный и максимальный размеры земельного участка (Рмин и Рмакс), м²	Рмин = — Рмакс = —
7	Кадастровый или иной номер (обозначение) здания, сооружения, объекта незавершенного строительства, расположенного на земельном участке	—
8	Иные сведения	—

1. Сведения о характерных точках границы уточняемого земельного участка с кадастровым номером 49:10:070101:337

Зона № 2

Обозначение характерных точек границ	Существующие координаты, м		Уточненные координаты, м		Метод определения координат	Средняя квадратическая погрешность определения координат характерной точки (Mt), м	Формулы, примененные для расчета средней квадратической погрешности определения координат характерной точки (Mt), м
	X	Y	X	Y			
1	2	3	4	5	6	7	8
1484	411 127,02	2 336 895,28	411 127,02	2 336 895,28	Аналитический метод	0,07	√(0,05^2 + 0,05^2) = 0,07
1485	411 124,01	2 336 899,46	411 124,01	2 336 899,46			
1486	411 122,25	2 336 898,50	411 122,25	2 336 898,50			
1487	411 124,71	2 336 893,91	411 124,71	2 336 893,91			
1484	411 127,02	2 336 895,28	411 127,02	2 336 895,28			

2. Сведения о частях границ уточняемого земельного участка с кадастровым номером 49:10:070101:337

Обозначение части границ		Горизонтальное проложение (S), м	Описание прохождения части границ	Отметка о наличии земельного спора о местоположении границ земельного участка
от т.	до т.			
1	2	3	4	5
1484	1485	5,15	—	—
1485	1486	2,00		
1486	1487	5,21		
1487	1484	2,69		

3. Общие сведения об уточняемом земельном участке с кадастровым номером 49:10:070101:337

№ п/п	Наименование характеристики земельного участка	Значение характеристики
1	2	3
1	Адрес земельного участка	—
	Местоположение земельного участка (при отсутствии присвоенного адреса)	685942, Российская Федерация, Магаданская область, Ольский р-н, Тауйск с
	Дополнительные сведения о местоположении земельного участка	—
2	Площадь земельного участка ± величина погрешности определения площади (Р ± ΔР), м²	12 ± 1
3	Формула, примененная для расчета предельной допустимой погрешности определения площади земельного участка (ΔР), м²	3,5*0,1*√(12) = 1
4	Площадь земельного участка согласно сведениям государственного кадастра недвижимости (Ркад), м²	12
5	Оценка расхождения Р и Ркад (Р - Ркад), м²	0
6	Предельный минимальный и максимальный размеры земельного участка (Рмин и Рмакс), м²	Рмин = — Рмакс = —
7	Кадастровый или иной номер (обозначение) здания, сооружения, объекта незавершенного строительства, расположенного на земельном участке	—
8	Иные сведения	—

1. Сведения о характерных точках границы уточняемого земельного участка с кадастровым номером 49:10:070101:339

Зона № 2

Обозначение характерных точек границ	Существующие координаты, м		Уточненные координаты, м		Метод определения координат	Средняя квадратическая погрешность определения координат характерной точки (Mt), м	Формулы, примененные для расчета средней квадратической погрешности определения координат характерной точки (Mt), м
	X	Y	X	Y			
1	2	3	4	5	6	7	8
1488	410 861,77	2 336 524,34	410 861,77	2 336 524,34	Аналитический метод	0,07	√(0,05^2 + 0,05^2) = 0,07
1489	410 862,70	2 336 526,51	410 862,70	2 336 526,51			
1490	410 860,25	2 336 528,12	410 860,25	2 336 528,12			
1491	410 858,92	2 336 525,81	410 858,92	2 336 525,81			
1488	410 861,77	2 336 524,34	410 861,77	2 336 524,34			

2. Сведения о частях границ уточняемого земельного участка с кадастровым номером 49:10:070101:339

Обозначение части границ		Горизонтальное проложение (S), м	Описание прохождения части границ	Отметка о наличии земельного спора о местоположении границ земельного участка
от т.	до т.			
1	2	3	4	5
1488	1489	2,36	—	—
1489	1490	2,93		
1490	1491	2,67		
1491	1488	3,21		

3. Общие сведения об уточняемом земельном участке с кадастровым номером 49:10:070101:339

№ п/п	Наименование характеристики земельного участка	Значение характеристики
1	2	3
1	Адрес земельного участка	—
	Местоположение земельного участка (при отсутствии присвоенного адреса)	685942, Российская Федерация, Магаданская область, Ольский р-н, Тауйск с
	Дополнительные сведения о местоположении земельного участка	—
2	Площадь земельного участка ± величина погрешности определения площади (Р ± ΔР), м²	8 ± 1

1	2	3
3	Формула, примененная для расчета предельной допустимой погрешности определения площади земельного участка (ΔР), м²	3,5*0,1*√(8) = 1
4	Площадь земельного участка согласно сведениям государственного кадастра недвижимости (Ркад), м²	8
5	Оценка расхождения Р и Ркад (Р - Ркад), м²	0
6	Предельный минимальный и максимальный размеры земельного участка (Рмин и Рмакс), м²	Рмин = — Рмакс = —
7	Кадастровый или иной номер (обозначение) здания, сооружения, объекта незавершенного строительства, расположенного на земельном участке	—
8	Иные сведения	—

1. Сведения о характерных точках границы уточняемого земельного участка с кадастровым номером 49:10:070101:340

Зона № 2

Обозначение характерных точек границ	Существующие координаты, м		Уточненные координаты, м		Метод определения координат	Средняя квадратическая погрешность определения координат характерной точки (Mt), м	Формулы, примененные для расчета средней квадратической погрешности определения координат характерной точки (Mt), м
	X	Y	X	Y			
1	2	3	4	5	6	7	8
1492	410 897,40	2 336 501,55	410 897,40	2 336 501,55	Аналитический метод	0,07	√(0,05^2 + 0,05^2) = 0,07
1493	410 898,47	2 336 503,73	410 898,47	2 336 503,73			
1494	410 895,89	2 336 505,20	410 895,89	2 336 505,20			
409	410 894,77	2 336 502,25	410 894,68	2 336 502,89			
1492	410 897,40	2 336 501,55	410 897,40	2 336 501,55			

2. Сведения о частях границ уточняемого земельного участка с кадастровым номером 49:10:070101:340

Обозначение части границ		Горизонтальное проложение (S), м	Описание прохождения части границ	Отметка о наличии земельного спора о местоположении границ земельного участка
от т.	до т.			
1	2	3	4	5
1492	1493	2,43	—	—
1493	1494	2,97		
1494	409	2,61		

1	2	3	4	5
409	1492	3,03	—	—

3. Общие сведения об уточняемом земельном участке с кадастровым номером 49:10:070101:340

№ п/п	Наименование характеристики земельного участка	Значение характеристики
1	2	3
1	Адрес земельного участка	—
	Местоположение земельного участка (при отсутствии присвоенного адреса)	685942, Российская Федерация, Магаданская область, Ольский р-н, Тауйск с
	Дополнительные сведения о местоположении земельного участка	—
2	Площадь земельного участка ± величина погрешности определения площади (Р ± ΔР), м²	8 ± 1
3	Формула, примененная для расчета предельной допустимой погрешности определения площади земельного участка (ΔР), м²	3,5*0,1*√(8) = 1
4	Площадь земельного участка согласно сведениям государственного кадастра недвижимости (Ркад), м²	8
5	Оценка расхождения Р и Ркад (Р - Ркад), м²	0
6	Предельный минимальный и максимальный размеры земельного участка (Рмин и Рмакс), м²	Рмин = — Рмакс = —
7	Кадастровый или иной номер (обозначение) здания, сооружения, объекта незавершенного строительства, расположенного на земельном участке	—
8	Иные сведения	—

1. Сведения о характерных точках границы уточняемого земельного участка с кадастровым номером 49:10:070101:341

Зона № 2

Обозначение характерных точек границ	Существующие координаты, м		Уточненные координаты, м		Метод определения координат	Средняя квадратическая погрешность определения координат характерной точки (Mt), м	Формулы, примененные для расчета средней квадратической погрешности определения координат характерной точки (Mt), м
	X	Y	X	Y			
1	2	3	4	5	6	7	8
1496	410 937,66	2 336 478,12	410 937,66	2 336 478,12	Аналитический метод	0,07	√(0,05^2 + 0,05^2) = 0,07

1	2	3	4	5	6	7	8
1497	410 931,78	2 336 485,13	410 931,78	2 336 485,13	Аналитический метод	0,07	√(0,05^2 + 0,05^2) = 0,07
1498	410 929,66	2 336 477,94	410 929,66	2 336 477,94			
1496	410 937,66	2 336 478,12	410 937,66	2 336 478,12			

2. Сведения о частях границ уточняемого земельного участка с кадастровым номером 49:10:070101:341

Обозначение части границ		Горизонтальное проложение (S), м	Описание прохождения части границ	Отметка о наличии земельного спора о местоположении границ земельного участка
от т.	до т.			
1	2	3	4	5
1496	1497	9,15	—	—
1497	1498	7,50		
1498	1496	8,00		

3. Общие сведения об уточняемом земельном участке с кадастровым номером 49:10:070101:341

№ п/п	Наименование характеристики земельного участка	Значение характеристики
1	2	3
1	Адрес земельного участка	—
	Местоположение земельного участка (при отсутствии присвоенного адреса)	685942, Российская Федерация, Магаданская область, Ольский р-н, Тауйск с
	Дополнительные сведения о местоположении земельного участка	—
2	Площадь земельного участка ± величина погрешности определения площади (Р ± ΔР), м²	29 ± 2
3	Формула, примененная для расчета предельной допустимой погрешности определения площади земельного участка (ΔР), м²	3,5*0,1*√(29) = 2
4	Площадь земельного участка согласно сведениям государственного кадастра недвижимости (Ркад), м²	29
5	Оценка расхождения Р и Ркад (Р - Ркад), м²	0
6	Предельный минимальный и максимальный размеры земельного участка (Рмин и Рмакс), м²	Рмин = — Рмакс = —
7	Кадастровый или иной номер (обозначение) здания, сооружения, объекта незавершенного строительства, расположенного на земельном участке	—
8	Иные сведения	—

1. Сведения о характерных точках границы уточняемого земельного участка с кадастровым номером 49:10:070101:342

Зона № 2

Обозначение характерных точек границ	Существующие координаты, м		Уточненные координаты, м		Метод определения координат	Средняя квадратическая погрешность определения координат характерной точки (Mt), м	Формулы, примененные для расчета средней квадратической погрешности определения координат характерной точки (Mt), м
	X	Y	X	Y			
1	2	3	4	5	6	7	8
1499	410 930,36	2 336 434,06	410 928,15	2 336 435,07	Аналитический метод	0,07	√(0,05^2 + 0,05^2) = 0,07
1500	410 930,48	2 336 436,77	410 928,27	2 336 437,78			
1501	410 928,04	2 336 436,90	410 925,83	2 336 437,91			
1502	410 927,93	2 336 434,04	410 925,72	2 336 435,05			
1499	410 930,36	2 336 434,06	410 928,15	2 336 435,07			

2. Сведения о частях границ уточняемого земельного участка с кадастровым номером 49:10:070101:342

Обозначение части границ		Горизонтальное проложение (S), м	Описание прохождения части границ	Отметка о наличии земельного спора о местоположении границ земельного участка
от т.	до т.			
1	2	3	4	5
1499	1500	2,71	—	—
1500	1501	2,44		
1501	1502	2,86		
1502	1499	2,43		

3. Общие сведения об уточняемом земельном участке с кадастровым номером 49:10:070101:342

№ п/п	Наименование характеристики земельного участка	Значение характеристики
1	2	3
1	Адрес земельного участка	—
	Местоположение земельного участка (при отсутствии присвоенного адреса)	685942, Российская Федерация, Магаданская область, Ольский р-н, Тауйск с
	Дополнительные сведения о местоположении земельного участка	—
2	Площадь земельного участка ± величина погрешности определения площади (P ± ΔP), м²	7 ± 1

1	2	3
3	Формула, примененная для расчета предельной допустимой погрешности определения площади земельного участка (ΔР), м²	3,5*0,1*√(7) = 1
4	Площадь земельного участка согласно сведениям государственного кадастра недвижимости (Ркад), м²	7
5	Оценка расхождения Р и Ркад (Р - Ркад), м²	0
6	Предельный минимальный и максимальный размеры земельного участка (Рмин и Рмакс), м²	Рмин = — Рмакс = —
7	Кадастровый или иной номер (обозначение) здания, сооружения, объекта незавершенного строительства, расположенного на земельном участке	—
8	Иные сведения	—

1. Сведения о характерных точках границы уточняемого земельного участка с кадастровым номером 49:10:070101:343

Зона № 2

Обозначение характерных точек границ	Существующие координаты, м		Уточненные координаты, м		Метод определения координат	Средняя квадратическая погрешность определения координат характерной точки (Mt), м	Формулы, примененные для расчета средней квадратической погрешности определения координат характерной точки (Mt), м
	X	Y	X	Y			
1	2	3	4	5	6	7	8
1503	410 926,74	2 336 389,48	410 926,74	2 336 389,48	Аналитический метод	0,07	√(0,05^2 + 0,05^2) = 0,07
1504	410 926,99	2 336 392,74	410 926,99	2 336 392,74			
1505	410 924,01	2 336 392,98	410 924,01	2 336 392,98			
1506	410 924,03	2 336 389,74	410 924,03	2 336 389,74			
1503	410 926,74	2 336 389,48	410 926,74	2 336 389,48			

2. Сведения о частях границ уточняемого земельного участка с кадастровым номером 49:10:070101:343

Обозначение части границ		Горизонтальное проложение (S), м	Описание прохождения части границ	Отметка о наличии земельного спора о местоположении границ земельного участка
от т.	до т.			
1	2	3	4	5
1503	1504	3,27	—	—
1504	1505	2,99		
1505	1506	3,24		

1	2	3	4	5
1506	1503	2,72	—	—

3. Общие сведения об уточняемом земельном участке с кадастровым номером 49:10:070101:343

№ п/п	Наименование характеристики земельного участка	Значение характеристики
1	2	3
1	Адрес земельного участка	—
	Местоположение земельного участка (при отсутствии присвоенного адреса)	685942, Российская Федерация, Магаданская область, Ольский р-н, Тауйск с
	Дополнительные сведения о местоположении земельного участка	—
2	Площадь земельного участка ± величина погрешности определения площади (Р ± ΔР), м²	9 ± 1
3	Формула, примененная для расчета предельной допустимой погрешности определения площади земельного участка (ΔР), м²	3,5*0,1*√(9) = 1
4	Площадь земельного участка согласно сведениям государственного кадастра недвижимости (Ркад), м²	9
5	Оценка расхождения Р и Ркад (Р - Ркад), м²	0
6	Предельный минимальный и максимальный размеры земельного участка (Рмин и Рмакс), м²	Рмин = — Рмакс = —
7	Кадастровый или иной номер (обозначение) здания, сооружения, объекта незавершенного строительства, расположенного на земельном участке	—
8	Иные сведения	—

1. Сведения о характерных точках границы уточняемого земельного участка с кадастровым номером 49:10:070101:344

Зона № 2

Обозначение характерных точек границ	Существующие координаты, м		Уточненные координаты, м		Метод определения координат	Средняя квадратическая погрешность определения координат характерной точки (Mt), м	Формулы, примененные для расчета средней квадратической погрешности определения координат характерной точки (Mt), м
	X	Y	X	Y			
1	2	3	4	5	6	7	8
1507	410 921,90	2 336 344,89	410 921,90	2 336 344,89	Аналитический метод	0,07	√(0,05^2 + 0,05^2) = 0,07

1	2	3	4	5	6	7	8
1508	410 922,42	2 336 348,14	410 922,42	2 336 348,14	Аналитический метод	0,07	√(0,05^2 + 0,05^2) = 0,07
1509	410 919,70	2 336 348,26	410 919,70	2 336 348,26			
1510	410 919,46	2 336 345,01	410 919,46	2 336 345,01			
1507	410 921,90	2 336 344,89	410 921,90	2 336 344,89			

2. Сведения о частях границ уточняемого земельного участка с кадастровым номером 49:10:070101:344

Обозначение части границ		Горизонтальное проложение (S), м	Описание прохождения части границ	Отметка о наличии земельного спора о местоположении границ земельного участка
от т.	до т.			
1	2	3	4	5
1507	1508	3,29	—	—
1508	1509	2,72		
1509	1510	3,26		
1510	1507	2,44		

3. Общие сведения об уточняемом земельном участке с кадастровым номером 49:10:070101:344

№ п/п	Наименование характеристики земельного участка	Значение характеристики
1	2	3
1	Адрес земельного участка	—
	Местоположение земельного участка (при отсутствии присвоенного адреса)	685942, Российская Федерация, Магаданская область, Ольский р-н, Тауйск с
	Дополнительные сведения о местоположении земельного участка	—
2	Площадь земельного участка ± величина погрешности определения площади (Р ± ΔР), м²	8 ± 1
3	Формула, примененная для расчета предельной допустимой погрешности определения площади земельного участка (ΔР), м²	3,5*0,1*√(8) = 1
4	Площадь земельного участка согласно сведениям государственного кадастра недвижимости (Ркад), м²	8
5	Оценка расхождения Р и Ркад (Р - Ркад), м²	0
6	Предельный минимальный и максимальный размеры земельного участка (Рмин и Рмакс), м²	Рмин = — Рмакс = —
7	Кадастровый или иной номер (обозначение) здания, сооружения, объекта незавершенного строительства, расположенного на земельном участке	—
8	Иные сведения	—

1. Сведения о характерных точках границы уточняемого земельного участка с кадастровым номером 49:10:070101:345

Зона № 2

Обозначение характерных точек границ	Существующие координаты, м		Уточненные координаты, м		Метод определения координат	Средняя квадратическая погрешность определения координат характерной точки (Mt), м	Формулы, примененные для расчета средней квадратической погрешности определения координат характерной точки (Mt), м
	X	Y	X	Y			
1	2	3	4	5	6	7	8
1511	410 916,54	2 336 295,42	410 916,54	2 336 295,42	Аналитический метод	0,07	√(0,05^2 + 0,05^2) = 0,07
1512	410 916,94	2 336 297,86	410 916,94	2 336 297,86			
1513	410 913,69	2 336 297,84	410 913,69	2 336 297,84			
1514	410 913,83	2 336 295,54	410 913,83	2 336 295,54			
1511	410 916,54	2 336 295,42	410 916,54	2 336 295,42			

2. Сведения о частях границ уточняемого земельного участка с кадастровым номером 49:10:070101:345

Обозначение части границ		Горизонтальное проложение (S), м	Описание прохождения части границ	Отметка о наличии земельного спора о местоположении границ земельного участка
от т.	до т.			
1	2	3	4	5
1511	1512	2,47	—	—
1512	1513	3,25		
1513	1514	2,30		
1514	1511	2,71		

3. Общие сведения об уточняемом земельном участке с кадастровым номером 49:10:070101:345

№ п/п	Наименование характеристики земельного участка	Значение характеристики
1	2	3
1	Адрес земельного участка	—
	Местоположение земельного участка (при отсутствии присвоенного адреса)	685942, Российская Федерация, Магаданская область, Ольский р-н, Тауйск с
	Дополнительные сведения о местоположении земельного участка	—
2	Площадь земельного участка ± величина погрешности определения площади (Р ± ΔР), м²	7 ± 1

1	2	3
3	Формула, примененная для расчета предельной допустимой погрешности определения площади земельного участка (ΔР), м²	3,5*0,1*√(7) = 1
4	Площадь земельного участка согласно сведениям государственного кадастра недвижимости (Ркад), м²	7
5	Оценка расхождения Р и Ркад (Р - Ркад), м²	0
6	Предельный минимальный и максимальный размеры земельного участка (Рмин и Рмакс), м²	Рмин = — Рмакс = —
7	Кадастровый или иной номер (обозначение) здания, сооружения, объекта незавершенного строительства, расположенного на земельном участке	—
8	Иные сведения	—

1. Сведения о характерных точках границы уточняемого земельного участка с кадастровым номером 49:10:070101:346

Зона № 2

Обозначение характерных точек границ	Существующие координаты, м		Уточненные координаты, м		Метод определения координат	Средняя квадратическая погрешность определения координат характерной точки (Mt), м	Формулы, примененные для расчета средней квадратической погрешности определения координат характерной точки (Mt), м
	X	Y	X	Y			
1	2	3	4	5	6	7	8
1515	410 914,77	2 336 257,22	410 915,09	2 336 259,13	Аналитический метод	0,07	√(0,05^2 + 0,05^2) = 0,07
1516	410 915,57	2 336 259,52	410 915,89	2 336 261,43			
1517	410 909,19	2 336 261,65	410 909,51	2 336 263,56			
1518	410 908,52	2 336 259,61	410 908,84	2 336 261,52			
1515	410 914,77	2 336 257,22	410 915,09	2 336 259,13			

2. Сведения о частях границ уточняемого земельного участка с кадастровым номером 49:10:070101:346

Обозначение части границ		Горизонтальное проложение (S), м	Описание прохождения части границ	Отметка о наличии земельного спора о местоположении границ земельного участка
от т.	до т.			
1	2	3	4	5
1515	1516	2,44	—	—
1516	1517	6,73		
1517	1518	2,15		

1	2	3	4	5
1518	1515	6,69	—	—

3. Общие сведения об уточняемом земельном участке с кадастровым номером 49:10:070101:346

№ п/п	Наименование характеристики земельного участка	Значение характеристики
1	2	3
1	Адрес земельного участка	—
	Местоположение земельного участка (при отсутствии присвоенного адреса)	685942, Российская Федерация, Магаданская область, Ольский р-н, Тауйск с
	Дополнительные сведения о местоположении земельного участка	—
2	Площадь земельного участка ± величина погрешности определения площади (Р ± ΔР), м²	15 ± 1
3	Формула, примененная для расчета предельной допустимой погрешности определения площади земельного участка (ΔР), м²	3,5*0,1*√(15) = 1
4	Площадь земельного участка согласно сведениям государственного кадастра недвижимости (Ркад), м²	15
5	Оценка расхождения Р и Ркад (Р - Ркад), м²	0
6	Предельный минимальный и максимальный размеры земельного участка (Рмин и Рмакс), м²	Рмин = — Рмакс = —
7	Кадастровый или иной номер (обозначение) здания, сооружения, объекта незавершенного строительства, расположенного на земельном участке	—
8	Иные сведения	—

1. Сведения о характерных точках границы уточняемого земельного участка с кадастровым номером 49:10:070101:347

Зона № 2

Обозначение характерных точек границ	Существующие координаты, м		Уточненные координаты, м		Метод определения координат	Средняя квадратическая погрешность определения координат характерной точки (Mt), м	Формулы, примененные для расчета средней квадратической погрешности определения координат характерной точки (Mt), м
	X	Y	X	Y			
1	2	3	4	5	6	7	8
1519	410 892,68	2 336 219,96	410 892,68	2 336 219,96	Аналитический метод	0,07	√(0,05^2 + 0,05^2) = 0,07

1	2	3	4	5	6	7	8
1520	410 894,02	2 336 222,13	410 894,02	2 336 222,13	Аналитический метод	0,07	√(0,05^2 + 0,05^2) = 0,07
1521	410 891,71	2 336 223,34	410 891,71	2 336 223,34			
1522	410 890,36	2 336 221,30	410 890,36	2 336 221,30			
1519	410 892,68	2 336 219,96	410 892,68	2 336 219,96			

2. Сведения о частях границ уточняемого земельного участка с кадастровым номером 49:10:070101:347

Обозначение части границ		Горизонтальное проложение (S), м	Описание прохождения части границ	Отметка о наличии земельного спора о местоположении границ земельного участка
от т.	до т.			
1	2	3	4	5
1519	1520	2,55	—	—
1520	1521	2,61		
1521	1522	2,45		
1522	1519	2,68		

3. Общие сведения об уточняемом земельном участке с кадастровым номером 49:10:070101:347

№ п/п	Наименование характеристики земельного участка	Значение характеристики
1	2	3
1	Адрес земельного участка	—
	Местоположение земельного участка (при отсутствии присвоенного адреса)	685942, Российская Федерация, Магаданская область, Ольский р-н, Тауйск с
	Дополнительные сведения о местоположении земельного участка	—
2	Площадь земельного участка ± величина погрешности определения площади (Р ± ΔР), м²	7 ± 1
3	Формула, примененная для расчета предельной допустимой погрешности определения площади земельного участка (ΔР), м²	3,5*0,1*√(7) = 1
4	Площадь земельного участка согласно сведениям государственного кадастра недвижимости (Ркад), м²	7
5	Оценка расхождения Р и Ркад (Р - Ркад), м²	0
6	Предельный минимальный и максимальный размеры земельного участка (Рмин и Рмакс), м²	Рмин = — Рмакс = —
7	Кадастровый или иной номер (обозначение) здания, сооружения, объекта незавершенного строительства, расположенного на земельном участке	—
8	Иные сведения	—

1. Сведения о характерных точках границы уточняемого земельного участка с кадастровым номером 49:10:070101:348

Зона № 2

Обозначение характерных точек границ	Существующие координаты, м		Уточненные координаты, м		Метод определения координат	Средняя квадратическая погрешность определения координат характерной точки (Mt), м	Формулы, примененные для расчета средней квадратической погрешности определения координат характерной точки (Mt), м
	X	Y	X	Y			
1	2	3	4	5	6	7	8
1523	410 870,90	2 336 175,52	410 870,90	2 336 175,52	Аналитический метод	0,07	√(0,05^2 + 0,05^2) = 0,07
1524	410 871,97	2 336 177,70	410 871,97	2 336 177,70			
1525	410 869,53	2 336 179,17	410 869,53	2 336 179,17			
1526	410 868,46	2 336 176,73	410 868,46	2 336 176,73			
1523	410 870,90	2 336 175,52	410 870,90	2 336 175,52			

2. Сведения о частях границ уточняемого земельного участка с кадастровым номером 49:10:070101:348

Обозначение части границ		Горизонтальное проложение (S), м	Описание прохождения части границ	Отметка о наличии земельного спора о местоположении границ земельного участка
от т.	до т.			
1	2	3	4	5
1523	1524	2,43	—	—
1524	1525	2,85		
1525	1526	2,66		
1526	1523	2,72		

3. Общие сведения об уточняемом земельном участке с кадастровым номером 49:10:070101:348

№ п/п	Наименование характеристики земельного участка	Значение характеристики
1	2	3
1	Адрес земельного участка	—
	Местоположение земельного участка (при отсутствии присвоенного адреса)	685942, Российская Федерация, Магаданская область, Ольский р-н, Тауйск с
	Дополнительные сведения о местоположении земельного участка	—
2	Площадь земельного участка ± величина погрешности определения площади (Р ± ΔР), м²	7 ± 1

1	2	3
3	Формула, примененная для расчета предельной допустимой погрешности определения площади земельного участка (ΔР), м²	3,5*0,1*√(7) = 1
4	Площадь земельного участка согласно сведениям государственного кадастра недвижимости (Ркад), м²	7
5	Оценка расхождения Р и Ркад (Р - Ркад), м²	0
6	Предельный минимальный и максимальный размеры земельного участка (Рмин и Рмакс), м²	Рмин = — Рмакс = —
7	Кадастровый или иной номер (обозначение) здания, сооружения, объекта незавершенного строительства, расположенного на земельном участке	—
8	Иные сведения	—

1. Сведения о характерных точках границы уточняемого земельного участка с кадастровым номером 49:10:070101:349

Зона № 2

Обозначение характерных точек границ	Существующие координаты, м		Уточненные координаты, м		Метод определения координат	Средняя квадратическая погрешность определения координат характерной точки (Mt), м	Формулы, примененные для расчета средней квадратической погрешности определения координат характерной точки (Mt), м
	X	Y	X	Y			
1	2	3	4	5	6	7	8
1527	410 847,09	2 336 133,11	410 847,09	2 336 133,11	Аналитический метод	0,07	√(0,05^2 + 0,05^2) = 0,07
1528	410 848,01	2 336 135,56	410 848,01	2 336 135,56			
1529	410 845,84	2 336 137,03	410 845,84	2 336 137,03			
1530	410 844,10	2 336 133,90	410 844,10	2 336 133,90			
1527	410 847,09	2 336 133,11	410 847,09	2 336 133,11			

2. Сведения о частях границ уточняемого земельного участка с кадастровым номером 49:10:070101:349

Обозначение части границ		Горизонтальное проложение (S), м	Описание прохождения части границ	Отметка о наличии земельного спора о местоположении границ земельного участка
от т.	до т.			
1	2	3	4	5
1527	1528	2,62	—	—
1528	1529	2,62		
1529	1530	3,58		

1	2	3	4	5
1530	1527	3,09	—	—

3. Общие сведения об уточняемом земельном участке с кадастровым номером 49:10:070101:349

№ п/п	Наименование характеристики земельного участка	Значение характеристики
1	2	3
1	Адрес земельного участка	—
	Местоположение земельного участка (при отсутствии присвоенного адреса)	685942, Российская Федерация, Магаданская область, Ольский р-н, Тауйск с
	Дополнительные сведения о местоположении земельного участка	—
2	Площадь земельного участка ± величина погрешности определения площади (Р ± ΔР), м²	9 ± 1
3	Формула, примененная для расчета предельной допустимой погрешности определения площади земельного участка (ΔР), м²	3,5*0,1*√(9) = 1
4	Площадь земельного участка согласно сведениям государственного кадастра недвижимости (Ркад), м²	9
5	Оценка расхождения Р и Ркад (Р - Ркад), м²	0
6	Предельный минимальный и максимальный размеры земельного участка (Рмин и Рмакс), м²	Рмин = — Рмакс = —
7	Кадастровый или иной номер (обозначение) здания, сооружения, объекта незавершенного строительства, расположенного на земельном участке	—
8	Иные сведения	—

1. Сведения о характерных точках границы уточняемого земельного участка с кадастровым номером 49:10:070101:35

Зона № 2

Обозначение характерных точек границ	Существующие координаты, м		Уточненные координаты, м		Метод определения координат	Средняя квадратическая погрешность определения координат характерной точки (Mt), м	Формулы, примененные для расчета средней квадратической погрешности определения координат характерной точки (Mt), м
	X	Y	X	Y			
1	2	3	4	5	6	7	8
2	411 180,62	2 336 901,54	411 179,92	2 336 900,43	Аналитический метод	0,07	√(0,05^2 + 0,05^2) = 0,07

1	2	3	4	5	6	7	8
н36У	—	—	411 185,25	2 336 909,37	Аналитический метод	0,07	√(0,05^2 + 0,05^2) = 0,07
1139	411 170,55	2 336 919,35	411 170,55	2 336 919,35			
5	411 164,80	2 336 907,72	411 164,83	2 336 908,81			
4	411 167,06	2 336 906,34	411 168,08	2 336 907,46			
3	411 176,67	2 336 903,76	411 174,12	2 336 903,88			
2	411 180,62	2 336 901,54	411 179,92	2 336 900,43			

2. Сведения о частях границ уточняемого земельного участка с кадастровым номером 49:10:070101:35

Обозначение части границ		Горизонтальное проложение (S), м	Описание прохождения части границ	Отметка о наличии земельного спора о местоположении границ земельного участка
от т.	до т.			
1	2	3	4	5
2	н36У	10,41	—	—
н36У	1139	17,77		
1139	5	11,99		
5	4	3,52		
4	3	7,02		
3	2	6,75		

3. Общие сведения об уточняемом земельном участке с кадастровым номером 49:10:070101:35

№ п/п	Наименование характеристики земельного участка	Значение характеристики
1	2	3
1	Адрес земельного участка	—
	Местоположение земельного участка (при отсутствии присвоенного адреса)	685942, Российская Федерация, Магаданская область, Ольский р-н, Тауйск с, 50 лет Октября ул, д 20а
	Дополнительные сведения о местоположении земельного участка	—
2	Площадь земельного участка ± величина погрешности определения площади (Р ± ΔР), м²	192 ± 5
3	Формула, примененная для расчета предельной допустимой погрешности определения площади земельного участка (ΔР), м²	3,5*0,1*√(192) = 5
4	Площадь земельного участка согласно сведениям государственного кадастра недвижимости (Ркад), м²	708
5	Оценка расхождения Р и Ркад (Р - Ркад), м²	516
6	Предельный минимальный и максимальный размеры земельного участка (Рмин и Рмакс), м²	Рмин = — Рмакс = —

1	2	3
7	Кадастровый или иной номер (обозначение) здания, сооружения, объекта незавершенного строительства, расположенного на земельном участке	49:10:070101:512. Многоквартирный дом
8	Иные сведения	—

1. Сведения о характерных точках границы уточняемого земельного участка с кадастровым номером 49:10:070101:350

Зона № 2

Обозначение характерных точек границ	Существующие координаты, м		Уточненные координаты, м		Метод определения координат	Средняя квадратическая погрешность определения координат характерной точки (Mt), м	Формулы, примененные для расчета средней квадратической погрешности определения координат характерной точки (Mt), м
	X	Y	X	Y			
1	2	3	4	5	6	7	8
1531	410 823,42	2 336 087,45	410 823,42	2 336 087,45	Аналитический метод	0,07	√(0,05^2 + 0,05^2) = 0,07
1532	410 824,76	2 336 089,62	410 824,76	2 336 089,62			
1533	410 822,31	2 336 090,96	410 822,31	2 336 090,96			
1534	410 820,71	2 336 088,51	410 820,71	2 336 088,51			
1531	410 823,42	2 336 087,45	410 823,42	2 336 087,45			

2. Сведения о частях границ уточняемого земельного участка с кадастровым номером 49:10:070101:350

Обозначение части границ		Горизонтальное проложение (S), м	Описание прохождения части границ	Отметка о наличии земельного спора о местоположении границ земельного участка
от т.	до т.			
1	2	3	4	5
1531	1532	2,55	—	—
1532	1533	2,79		
1533	1534	2,93		
1534	1531	2,91		

3. Общие сведения об уточняемом земельном участке с кадастровым номером 49:10:070101:350

№ п/п	Наименование характеристики земельного участка	Значение характеристики
1	2	3

1	2	3
1	Адрес земельного участка	—
	Местоположение земельного участка (при отсутствии присвоенного адреса)	685942, Российская Федерация, Магаданская область, Ольский р-н, Тауйск с
	Дополнительные сведения о местоположении земельного участка	—
2	Площадь земельного участка ± величина погрешности определения площади (Р ± ΔР), м²	8 ± 1
3	Формула, примененная для расчета предельной допустимой погрешности определения площади земельного участка (ΔР), м²	3,5*0,1*√(8) = 1
4	Площадь земельного участка согласно сведениям государственного кадастра недвижимости (Ркад), м²	8
5	Оценка расхождения Р и Ркад (Р - Ркад), м²	0
6	Предельный минимальный и максимальный размеры земельного участка (Рмин и Рмакс), м²	Рмин = — Рмакс = —
7	Кадастровый или иной номер (обозначение) здания, сооружения, объекта незавершенного строительства, расположенного на земельном участке	—
8	Иные сведения	—

1. Сведения о характерных точках границы уточняемого земельного участка с кадастровым номером 49:10:070101:351

Зона № 2

Обозначение характерных точек границ	Существующие координаты, м		Уточненные координаты, м		Метод определения координат	Средняя квадратическая погрешность определения координат характерной точки (Mt), м	Формулы, примененные для расчета средней квадратической погрешности определения координат характерной точки (Mt), м
	X	Y	X	Y			
1	2	3	4	5	6	7	8
1535	410 800,42	2 336 043,55	410 800,42	2 336 043,55	Аналитический метод	0,07	√(0,05^2 + 0,05^2) = 0,07
1536	410 801,77	2 336 046,13	410 801,77	2 336 046,13			
1537	410 799,32	2 336 047,60	410 799,32	2 336 047,60			
1538	410 797,70	2 336 045,15	410 797,70	2 336 045,15			
1535	410 800,42	2 336 043,55	410 800,42	2 336 043,55			

2. Сведения о частях границ уточняемого земельного участка с кадастровым номером 49:10:070101:351

Обозначение части границ		Горизонтальное проложение (S), м	Описание прохождения части границ	Отметка о наличии земельного спора о местоположении границ земельного участка
от т.	до т.			
1	2	3	4	5
1535	1536	2,91	—	—
1536	1537	2,86		
1537	1538	2,94		
1538	1535	3,16		

3. Общие сведения об уточняемом земельном участке с кадастровым номером 49:10:070101:351

№ п/п	Наименование характеристики земельного участка	Значение характеристики
1	2	3
1	Адрес земельного участка	—
	Местоположение земельного участка (при отсутствии присвоенного адреса)	685942, Российская Федерация, Магаданская область, Ольский р-н, Тауйск с
	Дополнительные сведения о местоположении земельного участка	—
2	Площадь земельного участка ± величина погрешности определения площади (Р ± ΔР), м²	9 ± 1
3	Формула, примененная для расчета предельной допустимой погрешности определения площади земельного участка (ΔР), м²	3,5*0,1*√(9) = 1
4	Площадь земельного участка согласно сведениям государственного кадастра недвижимости (Ркад), м²	9
5	Оценка расхождения Р и Ркад (Р - Ркад), м²	0
6	Предельный минимальный и максимальный размеры земельного участка (Рмин и Рмакс), м²	Рмин = — Рмакс = —
7	Кадастровый или иной номер (обозначение) здания, сооружения, объекта незавершенного строительства, расположенного на земельном участке	—
8	Иные сведения	—

1. Сведения о характерных точках границы уточняемого земельного участка с кадастровым номером 49:10:070101:352

Зона № 2

Обозначение характерных точек границ	Существующие координаты, м		Уточненные координаты, м		Метод определения координат	Средняя квадратическая погрешность определения координат характерной точки (Mt), м	Формулы, примененные для расчета средней квадратической погрешности определения координат характерной точки (Mt), м
	X	Y	X	Y			
1	2	3	4	5	6	7	8
1539	410 778,24	2 336 000,18	410 778,24	2 336 000,18	Аналитический метод	0,07	√(0,05^2 + 0,05^2) = 0,07
1540	410 779,32	2 336 001,96	410 779,32	2 336 001,96			
1541	410 776,86	2 336 003,71	410 776,86	2 336 003,71			
1542	410 775,79	2 336 000,99	410 775,79	2 336 000,99			
1539	410 778,24	2 336 000,18	410 778,24	2 336 000,18			

2. Сведения о частях границ уточняемого земельного участка с кадастровым номером 49:10:070101:352

Обозначение части границ		Горизонтальное проложение (S), м	Описание прохождения части границ	Отметка о наличии земельного спора о местоположении границ земельного участка
от т.	до т.			
1	2	3	4	5
1539	1540	2,08	—	—
1540	1541	3,02		
1541	1542	2,92		
1542	1539	2,58		

3. Общие сведения об уточняемом земельном участке с кадастровым номером 49:10:070101:352

№ п/п	Наименование характеристики земельного участка	Значение характеристики
1	2	3
1	Адрес земельного участка	—
	Местоположение земельного участка (при отсутствии присвоенного адреса)	685942, Российская Федерация, Магаданская область, Ольский р-н, Тауйск с
	Дополнительные сведения о местоположении земельного участка	—
2	Площадь земельного участка ± величина погрешности определения площади (Р ± ΔР), м²	7 ± 1

1	2	3
3	Формула, примененная для расчета предельной допустимой погрешности определения площади земельного участка (ΔР), м²	3,5*0,1*√(7) = 1
4	Площадь земельного участка согласно сведениям государственного кадастра недвижимости (Ркад), м²	7
5	Оценка расхождения Р и Ркад (Р - Ркад), м²	0
6	Предельный минимальный и максимальный размеры земельного участка (Рмин и Рмакс), м²	Рмин = — Рмакс = —
7	Кадастровый или иной номер (обозначение) здания, сооружения, объекта незавершенного строительства, расположенного на земельном участке	—
8	Иные сведения	—

1. Сведения о характерных точках границы уточняемого земельного участка с кадастровым номером 49:10:070101:353

Зона № 2

Обозначение характерных точек границ	Существующие координаты, м		Уточненные координаты, м		Метод определения координат	Средняя квадратическая погрешность определения координат характерной точки (Mt), м	Формулы, примененные для расчета средней квадратической погрешности определения координат характерной точки (Mt), м
	X	Y	X	Y			
1	2	3	4	5	6	7	8
1543	410 754,83	2 335 956,96	410 754,83	2 335 956,96	Аналитический метод	0,07	√(0,05^2 + 0,05^2) = 0,07
1544	410 755,76	2 335 959,27	410 755,76	2 335 959,27			
1545	410 753,18	2 335 960,61	410 753,18	2 335 960,61			
1546	410 751,98	2 335 958,02	410 751,98	2 335 958,02			
1543	410 754,83	2 335 956,96	410 754,83	2 335 956,96			

2. Сведения о частях границ уточняемого земельного участка с кадастровым номером 49:10:070101:353

Обозначение части границ		Горизонтальное проложение (S), м	Описание прохождения части границ	Отметка о наличии земельного спора о местоположении границ земельного участка
от т.	до т.			
1	2	3	4	5
1543	1544	2,49	—	—
1544	1545	2,91		
1545	1546	2,85		

1	2	3	4	5
1546	1543	3,04	—	—

3. Общие сведения об уточняемом земельном участке с кадастровым номером 49:10:070101:353

№ п/п	Наименование характеристики земельного участка	Значение характеристики
1	2	3
1	Адрес земельного участка	—
	Местоположение земельного участка (при отсутствии присвоенного адреса)	685942, Российская Федерация, Магаданская область, Ольский р-н, Тауйск с
	Дополнительные сведения о местоположении земельного участка	—
2	Площадь земельного участка ± величина погрешности определения площади (Р ± ΔР), м²	8 ± 1
3	Формула, примененная для расчета предельной допустимой погрешности определения площади земельного участка (ΔР), м²	3,5*0,1*√(8) = 1
4	Площадь земельного участка согласно сведениям государственного кадастра недвижимости (Ркад), м²	8
5	Оценка расхождения Р и Ркад (Р - Ркад), м²	0
6	Предельный минимальный и максимальный размеры земельного участка (Рмин и Рмакс), м²	Рмин = — Рмакс = —
7	Кадастровый или иной номер (обозначение) здания, сооружения, объекта незавершенного строительства, расположенного на земельном участке	—
8	Иные сведения	—

1. Сведения о характерных точках границы уточняемого земельного участка с кадастровым номером 49:10:070101:354

Зона № 2

Обозначение характерных точек границ	Существующие координаты, м		Уточненные координаты, м		Метод определения координат	Средняя квадратическая погрешность определения координат характерной точки (Mt), м	Формулы, примененные для расчета средней квадратической погрешности определения координат характерной точки (Mt), м
	X	Y	X	Y			
1	2	3	4	5	6	7	8
1547	410 731,70	2 335 912,92	410 731,70	2 335 912,92	Аналитический метод	0,07	√(0,05^2 + 0,05^2) = 0,07

1	2	3	4	5	6	7	8
1548	410 732,90	2 335 914,69	410 732,90	2 335 914,69	Аналитический метод	0,07	√(0,05^2 + 0,05^2) = 0,07
1549	410 730,46	2 335 916,04	410 730,46	2 335 916,04			
1550	410 728,99	2 335 914,13	410 728,99	2 335 914,13			
1547	410 731,70	2 335 912,92	410 731,70	2 335 912,92			

2. Сведения о частях границ уточняемого земельного участка с кадастровым номером 49:10:070101:354

Обозначение части границ		Горизонтальное проложение (S), м	Описание прохождения части границ	Отметка о наличии земельного спора о местоположении границ земельного участка
от т.	до т.			
1	2	3	4	5
1547	1548	2,14	—	—
1548	1549	2,79		
1549	1550	2,41		
1550	1547	2,97		

3. Общие сведения об уточняемом земельном участке с кадастровым номером 49:10:070101:354

№ п/п	Наименование характеристики земельного участка	Значение характеристики
1	2	3
1	Адрес земельного участка	—
	Местоположение земельного участка (при отсутствии присвоенного адреса)	685942, Российская Федерация, Магаданская область, Ольский р-н, Тауйск с
	Дополнительные сведения о местоположении земельного участка	—
2	Площадь земельного участка ± величина погрешности определения площади (Р ± ΔР), м²	6 ± 1
3	Формула, примененная для расчета предельной допустимой погрешности определения площади земельного участка (ΔР), м²	3,5*0,1*√(6) = 1
4	Площадь земельного участка согласно сведениям государственного кадастра недвижимости (Ркад), м²	6
5	Оценка расхождения Р и Ркад (Р - Ркад), м²	0
6	Предельный минимальный и максимальный размеры земельного участка (Рмин и Рмакс), м²	Рмин = — Рмакс = —
7	Кадастровый или иной номер (обозначение) здания, сооружения, объекта незавершенного строительства, расположенного на земельном участке	—
8	Иные сведения	—

1. Сведения о характерных точках границы уточняемого земельного участка с кадастровым номером 49:10:070101:355

Зона № 2

Обозначение характерных точек границ	Существующие координаты, м		Уточненные координаты, м		Метод определения координат	Средняя квадратическая погрешность определения координат характерной точки (Mt), м	Формулы, примененные для расчета средней квадратической погрешности определения координат характерной точки (Mt), м
	X	Y	X	Y			
1	2	3	4	5	6	7	8
1551	410 707,75	2 335 869,97	410 707,75	2 335 869,97	Аналитический метод	0,07	√(0,05^2 + 0,05^2) = 0,07
1552	410 708,68	2 335 872,14	410 708,68	2 335 872,14			
1553	410 705,83	2 335 873,61	410 705,83	2 335 873,61			
1554	410 704,76	2 335 871,30	410 704,76	2 335 871,30			
1551	410 707,75	2 335 869,97	410 707,75	2 335 869,97			

2. Сведения о частях границ уточняемого земельного участка с кадастровым номером 49:10:070101:355

Обозначение части границ		Горизонтальное проложение (S), м	Описание прохождения части границ	Отметка о наличии земельного спора о местоположении границ земельного участка
от т.	до т.			
1	2	3	4	5
1551	1552	2,36	—	—
1552	1553	3,21		
1553	1554	2,55		
1554	1551	3,27		

3. Общие сведения об уточняемом земельном участке с кадастровым номером 49:10:070101:355

№ п/п	Наименование характеристики земельного участка	Значение характеристики
1	2	3
1	Адрес земельного участка	—
	Местоположение земельного участка (при отсутствии присвоенного адреса)	685942, Российская Федерация, Магаданская область, Ольский р-н, Тауйск с
	Дополнительные сведения о местоположении земельного участка	—
2	Площадь земельного участка ± величина погрешности определения площади (Р ± ΔР), м²	8 ± 1

1	2	3
3	Формула, примененная для расчета предельной допустимой погрешности определения площади земельного участка (ΔР), м²	3,5*0,1*√(8) = 1
4	Площадь земельного участка согласно сведениям государственного кадастра недвижимости (Ркад), м²	8
5	Оценка расхождения Р и Ркад (Р - Ркад), м²	0
6	Предельный минимальный и максимальный размеры земельного участка (Рмин и Рмакс), м²	Рмин = — Рмакс = —
7	Кадастровый или иной номер (обозначение) здания, сооружения, объекта незавершенного строительства, расположенного на земельном участке	—
8	Иные сведения	—

1. Сведения о характерных точках границы уточняемого земельного участка с кадастровым номером 49:10:070101:356

Зона № 2

Обозначение характерных точек границ	Существующие координаты, м		Уточненные координаты, м		Метод определения координат	Средняя квадратическая погрешность определения координат характерной точки (Mt), м	Формулы, примененные для расчета средней квадратической погрешности определения координат характерной точки (Mt), м
	X	Y	X	Y			
1	2	3	4	5	6	7	8
1555	410 685,54	2 335 829,73	410 685,54	2 335 829,73	Аналитический метод	0,07	√(0,05^2 + 0,05^2) = 0,07
1556	410 686,88	2 335 831,91	410 686,88	2 335 831,91			
1557	410 684,02	2 335 833,79	410 684,02	2 335 833,79			
1558	410 682,82	2 335 831,34	410 682,82	2 335 831,34			
1555	410 685,54	2 335 829,73	410 685,54	2 335 829,73			

2. Сведения о частях границ уточняемого земельного участка с кадастровым номером 49:10:070101:356

Обозначение части границ		Горизонтальное проложение (S), м	Описание прохождения части границ	Отметка о наличии земельного спора о местоположении границ земельного участка
от т.	до т.			
1	2	3	4	5
1555	1556	2,56	—	—
1556	1557	3,42		
1557	1558	2,73		

1	2	3	4	5
1558	1555	3,16	—	—

3. Общие сведения об уточняемом земельном участке с кадастровым номером 49:10:070101:356

№ п/п	Наименование характеристики земельного участка	Значение характеристики
1	2	3
1	Адрес земельного участка	—
	Местоположение земельного участка (при отсутствии присвоенного адреса)	685942, Российская Федерация, Магаданская область, Ольский р-н, Тауйск с
	Дополнительные сведения о местоположении земельного участка	—
2	Площадь земельного участка ± величина погрешности определения площади (Р ± ΔР), м²	9 ± 1
3	Формула, примененная для расчета предельной допустимой погрешности определения площади земельного участка (ΔР), м²	3,5*0,1*√(9) = 1
4	Площадь земельного участка согласно сведениям государственного кадастра недвижимости (Ркад), м²	9
5	Оценка расхождения Р и Ркад (Р - Ркад), м²	0
6	Предельный минимальный и максимальный размеры земельного участка (Рмин и Рмакс), м²	Рмин = — Рмакс = —
7	Кадастровый или иной номер (обозначение) здания, сооружения, объекта незавершенного строительства, расположенного на земельном участке	—
8	Иные сведения	—

1. Сведения о характерных точках границы уточняемого земельного участка с кадастровым номером 49:10:070101:357

Зона № 2

Обозначение характерных точек границ	Существующие координаты, м		Уточненные координаты, м		Метод определения координат	Средняя квадратическая погрешность определения координат характерной точки (Mt), м	Формулы, примененные для расчета средней квадратической погрешности определения координат характерной точки (Mt), м
	X	Y	X	Y			
1	2	3	4	5	6	7	8
1559	410 665,21	2 335 793,03	410 665,21	2 335 793,03	Аналитический метод	0,07	√(0,05^2 + 0,05^2) = 0,07

1	2	3	4	5	6	7	8
1560	410 666,27	2 335 795,06	410 666,27	2 335 795,06	Аналитический метод	0,07	√(0,05^2 + 0,05^2) = 0,07
1561	410 664,24	2 335 796,00	410 664,24	2 335 796,00			
1562	410 663,03	2 335 794,36	410 663,03	2 335 794,36			
1559	410 665,21	2 335 793,03	410 665,21	2 335 793,03			

2. Сведения о частях границ уточняемого земельного участка с кадастровым номером 49:10:070101:357

Обозначение части границ		Горизонтальное проложение (S), м	Описание прохождения части границ	Отметка о наличии земельного спора о местоположении границ земельного участка
от т.	до т.			
1	2	3	4	5
1559	1560	2,29	—	—
1560	1561	2,24		
1561	1562	2,04		
1562	1559	2,55		

3. Общие сведения об уточняемом земельном участке с кадастровым номером 49:10:070101:357

№ п/п	Наименование характеристики земельного участка	Значение характеристики
1	2	3
1	Адрес земельного участка	—
	Местоположение земельного участка (при отсутствии присвоенного адреса)	685942, Российская Федерация, Магаданская область, Ольский р-н, Тауйск с
	Дополнительные сведения о местоположении земельного участка	—
2	Площадь земельного участка ± величина погрешности определения площади (Р ± ΔР), м²	5 ± 1
3	Формула, примененная для расчета предельной допустимой погрешности определения площади земельного участка (ΔР), м²	3,5*0,1*√(5) = 1
4	Площадь земельного участка согласно сведениям государственного кадастра недвижимости (Ркад), м²	5
5	Оценка расхождения Р и Ркад (Р - Ркад), м²	0
6	Предельный минимальный и максимальный размеры земельного участка (Рмин и Рмакс), м²	Рмин = — Рмакс = —
7	Кадастровый или иной номер (обозначение) здания, сооружения, объекта незавершенного строительства, расположенного на земельном участке	—
8	Иные сведения	—

1. Сведения о характерных точках границы уточняемого земельного участка с кадастровым номером 49:10:070101:358

Зона № 2

Обозначение характерных точек границ	Существующие координаты, м		Уточненные координаты, м		Метод определения координат	Средняя квадратическая погрешность определения координат характерной точки (Mt), м	Формулы, примененные для расчета средней квадратической погрешности определения координат характерной точки (Mt), м
	X	Y	X	Y			
1	2	3	4	5	6	7	8
1563	410 648,25	2 335 756,34	410 648,25	2 335 756,34	Аналитический метод	0,07	√(0,05^2 + 0,05^2) = 0,07
1564	410 644,96	2 335 762,96	410 644,96	2 335 762,96			
1565	410 643,21	2 335 761,46	410 643,21	2 335 761,46			
1566	410 646,36	2 335 755,39	410 646,36	2 335 755,39			
1563	410 648,25	2 335 756,34	410 648,25	2 335 756,34			

2. Сведения о частях границ уточняемого земельного участка с кадастровым номером 49:10:070101:358

Обозначение части границ		Горизонтальное проложение (S), м	Описание прохождения части границ	Отметка о наличии земельного спора о местоположении границ земельного участка
от т.	до т.			
1	2	3	4	5
1563	1564	7,39	—	—
1564	1565	2,30		
1565	1566	6,84		
1566	1563	2,12		

3. Общие сведения об уточняемом земельном участке с кадастровым номером 49:10:070101:358

№ п/п	Наименование характеристики земельного участка	Значение характеристики
1	2	3
1	Адрес земельного участка	—
	Местоположение земельного участка (при отсутствии присвоенного адреса)	685942, Российская Федерация, Магаданская область, Ольский р-н, Тауйск с
	Дополнительные сведения о местоположении земельного участка	—
2	Площадь земельного участка ± величина погрешности определения площади (P ± ΔP), м²	15 ± 1

1	2	3
3	Формула, примененная для расчета предельной допустимой погрешности определения площади земельного участка (ΔР), м²	3,5*0,1*√(15) = 1
4	Площадь земельного участка согласно сведениям государственного кадастра недвижимости (Ркад), м²	16
5	Оценка расхождения Р и Ркад (Р - Ркад), м²	1
6	Предельный минимальный и максимальный размеры земельного участка (Рмин и Рмакс), м²	Рмин = — Рмакс = —
7	Кадастровый или иной номер (обозначение) здания, сооружения, объекта незавершенного строительства, расположенного на земельном участке	—
8	Иные сведения	—

1. Сведения о характерных точках границы уточняемого земельного участка с кадастровым номером 49:10:070101:359

Зона № 2

Обозначение характерных точек границ	Существующие координаты, м		Уточненные координаты, м		Метод определения координат	Средняя квадратическая погрешность определения координат характерной точки (Mt), м	Формулы, примененные для расчета средней квадратической погрешности определения координат характерной точки (Mt), м
	X	Y	X	Y			
1	2	3	4	5	6	7	8
1567	410 617,77	2 335 737,17	410 617,77	2 335 737,17	Аналитический метод	0,07	√(0,05^2 + 0,05^2) = 0,07
1568	410 613,41	2 335 742,42	410 613,41	2 335 742,42			
1569	410 611,03	2 335 733,48	410 611,03	2 335 733,48			
1567	410 617,77	2 335 737,17	410 617,77	2 335 737,17			

2. Сведения о частях границ уточняемого земельного участка с кадастровым номером 49:10:070101:359

Обозначение части границ		Горизонтальное проложение (S), м	Описание прохождения части границ	Отметка о наличии земельного спора о местоположении границ земельного участка
от т.	до т.			
1	2	3	4	5
1567	1568	6,82	—	—
1568	1569	9,25		
1569	1567	7,68		

3. Общие сведения об уточняемом земельном участке с кадастровым номером 49:10:070101:359

№ п/п	Наименование характеристики земельного участка	Значение характеристики
1	2	3
1	Адрес земельного участка	—
	Местоположение земельного участка (при отсутствии присвоенного адреса)	685942, Российская Федерация, Магаданская область, Ольский р-н, Тауйск с
	Дополнительные сведения о местоположении земельного участка	—
2	Площадь земельного участка ± величина погрешности определения площади (Р ± ΔР), м²	26 ± 2
3	Формула, примененная для расчета предельной допустимой погрешности определения площади земельного участка (ΔР), м²	3,5*0,1*√(26) = 2
4	Площадь земельного участка согласно сведениям государственного кадастра недвижимости (Ркад), м²	26
5	Оценка расхождения Р и Ркад (Р - Ркад), м²	0
6	Предельный минимальный и максимальный размеры земельного участка (Рмин и Рмакс), м²	Рмин = — Рмакс = —
7	Кадастровый или иной номер (обозначение) здания, сооружения, объекта незавершенного строительства, расположенного на земельном участке	—
8	Иные сведения	—

1. Сведения о характерных точках границы уточняемого земельного участка с кадастровым номером 49:10:070101:36

Зона № 2

Обозначение характерных точек границ	Существующие координаты, м		Уточненные координаты, м		Метод определения координат	Средняя квадратическая погрешность определения координат характерной точки (Mt), м	Формулы, примененные для расчета средней квадратической погрешности определения координат характерной точки (Mt), м
	X	Y	X	Y			
1	2	3	4	5	6	7	8
1139	411 170,55	2 336 919,35	411 170,55	2 336 919,35	Аналитический метод	0,07	√(0,05^2 + 0,05^2) = 0,07
н36У	—	—	411 185,25	2 336 909,37			
1908	411 190,57	2 336 918,31	411 190,57	2 336 918,31			

1	2	3	4	5	6	7	8
988	411 193,39	2 336 923,40	411 193,39	2 336 923,40	Аналитический метод	0,07	√(0,05^2 + 0,05^2) = 0,07
1578	411 197,75	2 336 935,53	411 200,31	2 336 934,13			
1577	411 196,24	2 336 937,02	411 196,24	2 336 937,02			
1575	411 198,68	2 336 945,94	411 202,83	2 336 947,33			
1574	411 200,06	2 336 948,85	411 200,06	2 336 948,85			
1166	411 184,79	2 336 958,24	411 184,79	2 336 958,24			
1165	411 181,32	2 336 953,32	411 181,32	2 336 953,32			
1162	411 178,95	2 336 949,70	411 178,95	2 336 949,70			
н37У	—	—	411 186,48	2 336 945,75			
1140	411 174,29	2 336 928,27	411 175,93	2 336 929,26			
1139	411 170,55	2 336 919,35	411 170,55	2 336 919,35			

2. Сведения о частях границ уточняемого земельного участка с кадастровым номером 49:10:070101:36

Обозначение части границ		Горизонтальное проложение (S), м	Описание прохождения части границ	Отметка о наличии земельного спора о местоположении границ земельного участка
от т.	до т.			
1	2	3	4	5
1139	н36У	17,77	—	—
н36У	1908	10,40		
1908	988	5,82		
988	1578	12,77		
1578	1577	4,99		
1577	1575	12,24		
1575	1574	3,16		
1574	1166	17,93		
1166	1165	6,02		
1165	1162	4,33		
1162	н37У	8,50		
н37У	1140	19,58		
1140	1139	11,28		

3. Общие сведения об уточняемом земельном участке с кадастровым номером 49:10:070101:36

№ п/п	Наименование характеристики земельного участка	Значение характеристики
1	2	3

1	2	3
1	Адрес земельного участка	—
	Местоположение земельного участка (при отсутствии присвоенного адреса)	Российская Федерация, Магаданская область
	Дополнительные сведения о местоположении земельного участка	—
2	Площадь земельного участка ± величина погрешности определения площади (Р ± ΔР), м²	758 ± 241
3	Формула, примененная для расчета предельной допустимой погрешности определения площади земельного участка (ΔР), м²	3,5*2,5*√(758) = 241
4	Площадь земельного участка согласно сведениям государственного кадастра недвижимости (Ркад), м²	679
5	Оценка расхождения Р и Ркад (Р - Ркад), м²	79
6	Предельный минимальный и максимальный размеры земельного участка (Рмин и Рмакс), м²	Рмин = — Рмакс = —
7	Кадастровый или иной номер (обозначение) здания, сооружения, объекта незавершенного строительства, расположенного на земельном участке	—
8	Иные сведения	—

1. Сведения о характерных точках границы уточняемого земельного участка с кадастровым номером 49:10:070101:360

Зона № 2

Обозначение характерных точек границ	Существующие координаты, м		Уточненные координаты, м		Метод определения координат	Средняя квадратическая погрешность определения координат характерной точки (Mt), м	Формулы, примененные для расчета средней квадратической погрешности определения координат характерной точки (Mt), м
	X	Y	X	Y			
1	2	3	4	5	6	7	8
1580	410 639,00	2 335 724,33	410 639,00	2 335 724,33	Аналитический метод	0,07	√(0,05^2 + 0,05^2) = 0,07
1581	410 633,42	2 335 729,17	410 633,42	2 335 729,17			
1582	410 632,24	2 335 722,66	410 632,24	2 335 722,66			
1580	410 639,00	2 335 724,33	410 639,00	2 335 724,33			

2. Сведения о частях границ уточняемого земельного участка с кадастровым номером 49:10:070101:360

Обозначение части границ		Горизонтальное проложение (S), м	Описание прохождения части границ	Отметка о наличии земельного спора о местоположении границ земельного участка
от т.	до т.			
1	2	3	4	5
1580	1581	7,39	—	—
1581	1582	6,62		
1582	1580	6,96		

3. Общие сведения об уточняемом земельном участке с кадастровым номером 49:10:070101:360

№ п/п	Наименование характеристики земельного участка	Значение характеристики
1	2	3
1	Адрес земельного участка	—
	Местоположение земельного участка (при отсутствии присвоенного адреса)	685942, Российская Федерация, Магаданская область, Ольский р-н, Тауйск с
	Дополнительные сведения о местоположении земельного участка	—
2	Площадь земельного участка ± величина погрешности определения площади (Р ± ΔР), м²	21 ± 2
3	Формула, примененная для расчета предельной допустимой погрешности определения площади земельного участка (ΔР), м²	$3,5*0,1*\sqrt{(21)} = 2$
4	Площадь земельного участка согласно сведениям государственного кадастра недвижимости (Ркад), м²	21
5	Оценка расхождения Р и Ркад (Р - Ркад), м²	0
6	Предельный минимальный и максимальный размеры земельного участка (Рмин и Рмакс), м²	Рмин = — Рмакс = —
7	Кадастровый или иной номер (обозначение) здания, сооружения, объекта незавершенного строительства, расположенного на земельном участке	—
8	Иные сведения	—

1. Сведения о характерных точках границы уточняемого земельного участка с кадастровым номером 49:10:070101:361

Зона № 2

Обозначение характерных точек границ	Существующие координаты, м		Уточненные координаты, м		Метод определения координат	Средняя квадратическая погрешность определения координат характерной точки (Mt), м	Формулы, примененные для расчета средней квадратической погрешности определения координат характерной точки (Mt), м
	X	Y	X	Y			
1	2	3	4	5	6	7	8
1583	410 659,71	2 335 765,37	410 659,71	2 335 765,37	Аналитический метод	0,07	√(0,05^2 + 0,05^2) = 0,07
1584	410 661,19	2 335 767,41	410 661,19	2 335 767,41			
1585	410 658,88	2 335 768,88	410 658,88	2 335 768,88			
1586	410 658,08	2 335 766,58	410 658,08	2 335 766,58			
1583	410 659,71	2 335 765,37	410 659,71	2 335 765,37			

2. Сведения о частях границ уточняемого земельного участка с кадастровым номером 49:10:070101:361

Обозначение части границ		Горизонтальное проложение (S), м	Описание прохождения части границ	Отметка о наличии земельного спора о местоположении границ земельного участка
от т.	до т.			
1	2	3	4	5
1583	1584	2,52	—	—
1584	1585	2,74		
1585	1586	2,44		
1586	1583	2,03		

3. Общие сведения об уточняемом земельном участке с кадастровым номером 49:10:070101:361

№ п/п	Наименование характеристики земельного участка	Значение характеристики
1	2	3
1	Адрес земельного участка	—
	Местоположение земельного участка (при отсутствии присвоенного адреса)	685942, Российская Федерация, Магаданская область, Ольский р-н, Тауйск с
	Дополнительные сведения о местоположении земельного участка	—
2	Площадь земельного участка ± величина погрешности определения площади (Р ± ΔР), м²	6 ± 1

1	2	3
3	Формула, примененная для расчета предельной допустимой погрешности определения площади земельного участка (ΔР), м²	3,5*0,1*√(6) = 1
4	Площадь земельного участка согласно сведениям государственного кадастра недвижимости (Ркад), м²	6
5	Оценка расхождения Р и Ркад (Р - Ркад), м²	0
6	Предельный минимальный и максимальный размеры земельного участка (Рмин и Рмакс), м²	Рмин = — Рмакс = —
7	Кадастровый или иной номер (обозначение) здания, сооружения, объекта незавершенного строительства, расположенного на земельном участке	—
8	Иные сведения	—

1. Сведения о характерных точках границы уточняемого земельного участка с кадастровым номером 49:10:070101:362

Зона № 2

Обозначение характерных точек границ	Существующие координаты, м		Уточненные координаты, м		Метод определения координат	Средняя квадратическая погрешность определения координат характерной точки (Mt), м	Формулы, примененные для расчета средней квадратической погрешности определения координат характерной точки (Mt), м
	X	Y	X	Y			
1	2	3	4	5	6	7	8
1587	410 683,92	2 335 810,37	410 683,92	2 335 810,37	Аналитический метод	0,07	√(0,05^2 + 0,05^2) = 0,07
1588	410 685,14	2 335 809,69	410 685,14	2 335 809,69			
1589	410 685,95	2 335 810,78	410 685,95	2 335 810,78			
1590	410 684,72	2 335 812,13	410 684,72	2 335 812,13			
1587	410 683,92	2 335 810,37	410 683,92	2 335 810,37			

2. Сведения о частях границ уточняемого земельного участка с кадастровым номером 49:10:070101:362

Обозначение части границ		Горизонтальное проложение (S), м	Описание прохождения части границ	Отметка о наличии земельного спора о местоположении границ земельного участка
от т.	до т.			
1	2	3	4	5
1587	1588	1,40	—	—
1588	1589	1,36		
1589	1590	1,83		

1	2	3	4	5
1590	1587	1,93	—	—

3. Общие сведения об уточняемом земельном участке с кадастровым номером 49:10:070101:362

№ п/п	Наименование характеристики земельного участка	Значение характеристики
1	2	3
1	Адрес земельного участка	—
	Местоположение земельного участка (при отсутствии присвоенного адреса)	685942, Российская Федерация, Магаданская область, Ольский р-н, Тауйск с
	Дополнительные сведения о местоположении земельного участка	—
2	Площадь земельного участка ± величина погрешности определения площади (Р ± ΔР), м²	3 ± 1
3	Формула, примененная для расчета предельной допустимой погрешности определения площади земельного участка (ΔР), м²	3,5*0,1*√(3) = 1
4	Площадь земельного участка согласно сведениям государственного кадастра недвижимости (Ркад), м²	3
5	Оценка расхождения Р и Ркад (Р - Ркад), м²	0
6	Предельный минимальный и максимальный размеры земельного участка (Рмин и Рмакс), м²	Рмин = — Рмакс = —
7	Кадастровый или иной номер (обозначение) здания, сооружения, объекта незавершенного строительства, расположенного на земельном участке	—
8	Иные сведения	—

1. Сведения о характерных точках границы уточняемого земельного участка с кадастровым номером 49:10:070101:363

Зона № 2

Обозначение характерных точек границ	Существующие координаты, м		Уточненные координаты, м		Метод определения координат	Средняя квадратическая погрешность определения координат характерной точки (Mt), м	Формулы, примененные для расчета средней квадратической погрешности определения координат характерной точки (Mt), м
	X	Y	X	Y			
1	2	3	4	5	6	7	8
1591	410 710,36	2 335 856,05	410 710,36	2 335 856,05	Аналитический метод	0,07	√(0,05^2 + 0,05^2) = 0,07

1	2	3	4	5	6	7	8
1592	410 708,93	2 335 857,26	410 708,93	2 335 857,26	Аналитический метод	0,07	√(0,05^2 + 0,05^2) = 0,07
1593	410 707,92	2 335 855,76	410 707,92	2 335 855,76			
1594	410 709,56	2 335 854,48	410 709,56	2 335 854,48			
1591	410 710,36	2 335 856,05	410 710,36	2 335 856,05			

2. Сведения о частях границ уточняемого земельного участка с кадастровым номером 49:10:070101:363

Обозначение части границ		Горизонтальное проложение (S), м	Описание прохождения части границ	Отметка о наличии земельного спора о местоположении границ земельного участка
от т.	до т.			
1	2	3	4	5
1591	1592	1,87	—	—
1592	1593	1,81		
1593	1594	2,08		
1594	1591	1,76		

3. Общие сведения об уточняемом земельном участке с кадастровым номером 49:10:070101:363

№ п/п	Наименование характеристики земельного участка	Значение характеристики
1	2	3
1	Адрес земельного участка	—
	Местоположение земельного участка (при отсутствии присвоенного адреса)	685942, Российская Федерация, Магаданская область, Ольский р-н, Тауйск с
	Дополнительные сведения о местоположении земельного участка	—
2	Площадь земельного участка ± величина погрешности определения площади (Р ± ΔР), м²	3 ± 1
3	Формула, примененная для расчета предельной допустимой погрешности определения площади земельного участка (ΔР), м²	3,5*0,1*√(3) = 1
4	Площадь земельного участка согласно сведениям государственного кадастра недвижимости (Ркад), м²	3
5	Оценка расхождения Р и Ркад (Р - Ркад), м²	0
6	Предельный минимальный и максимальный размеры земельного участка (Рмин и Рмакс), м²	Рмин = — Рмакс = —
7	Кадастровый или иной номер (обозначение) здания, сооружения, объекта незавершенного строительства, расположенного на земельном участке	—
8	Иные сведения	—

1. Сведения о характерных точках границы уточняемого земельного участка с кадастровым номером 49:10:070101:364

Зона № 2

Обозначение характерных точек границ	Существующие координаты, м		Уточненные координаты, м		Метод определения координат	Средняя квадратическая погрешность определения координат характерной точки (Mt), м	Формулы, примененные для расчета средней квадратической погрешности определения координат характерной точки (Mt), м
	X	Y	X	Y			
1	2	3	4	5	6	7	8
1595	410 734,46	2 335 898,12	410 734,46	2 335 898,12	Аналитический метод	0,07	√(0,05^2 + 0,05^2) = 0,07
1596	410 735,73	2 335 899,82	410 735,73	2 335 899,82			
1597	410 733,69	2 335 901,03	410 733,69	2 335 901,03			
1598	410 732,95	2 335 898,99	410 732,95	2 335 898,99			
1595	410 734,46	2 335 898,12	410 734,46	2 335 898,12			

2. Сведения о частях границ уточняемого земельного участка с кадастровым номером 49:10:070101:364

Обозначение части границ		Горизонтальное проложение (S), м	Описание прохождения части границ	Отметка о наличии земельного спора о местоположении границ земельного участка
от т.	до т.			
1	2	3	4	5
1595	1596	2,12	—	—
1596	1597	2,37		
1597	1598	2,17		
1598	1595	1,74		

3. Общие сведения об уточняемом земельном участке с кадастровым номером 49:10:070101:364

№ п/п	Наименование характеристики земельного участка	Значение характеристики
1	2	3
1	Адрес земельного участка	—
	Местоположение земельного участка (при отсутствии присвоенного адреса)	685942, Российская Федерация, Магаданская область, Ольский р-н, Тауйск с
	Дополнительные сведения о местоположении земельного участка	—
2	Площадь земельного участка ± величина погрешности определения площади (P ± ΔP), м²	4 ± 1

1	2	3
3	Формула, примененная для расчета предельной допустимой погрешности определения площади земельного участка (ΔР), м²	3,5*0,1*√(4) = 1
4	Площадь земельного участка согласно сведениям государственного кадастра недвижимости (Ркад), м²	4
5	Оценка расхождения Р и Ркад (Р - Ркад), м²	0
6	Предельный минимальный и максимальный размеры земельного участка (Рмин и Рмакс), м²	Рмин = — Рмакс = —
7	Кадастровый или иной номер (обозначение) здания, сооружения, объекта незавершенного строительства, расположенного на земельном участке	—
8	Иные сведения	—

1. Сведения о характерных точках границы уточняемого земельного участка с кадастровым номером 49:10:070101:365

Зона № 2

Обозначение характерных точек границ	Существующие координаты, м		Уточненные координаты, м		Метод определения координат	Средняя квадратическая погрешность определения координат характерной точки (Mt), м	Формулы, примененные для расчета средней квадратической погрешности определения координат характерной точки (Mt), м
	X	Y	X	Y			
1	2	3	4	5	6	7	8
1599	410 760,75	2 335 943,47	410 760,75	2 335 943,47	Аналитический метод	0,07	√(0,05^2 + 0,05^2) = 0,07
1600	410 759,39	2 335 944,74	410 759,39	2 335 944,74			
1601	410 758,52	2 335 943,05	410 758,52	2 335 943,05			
1602	410 759,75	2 335 942,38	410 759,75	2 335 942,38			
1599	410 760,75	2 335 943,47	410 760,75	2 335 943,47			

2. Сведения о частях границ уточняемого земельного участка с кадастровым номером 49:10:070101:365

Обозначение части границ		Горизонтальное проложение (S), м	Описание прохождения части границ	Отметка о наличии земельного спора о местоположении границ земельного участка
от т.	до т.			
1	2	3	4	5
1599	1600	1,86	—	—
1600	1601	1,90		
1601	1602	1,40		

1	2	3	4	5
1602	1599	1,48	—	—

3. Общие сведения об уточняемом земельном участке с кадастровым номером 49:10:070101:365

№ п/п	Наименование характеристики земельного участка	Значение характеристики
1	2	3
1	Адрес земельного участка	—
	Местоположение земельного участка (при отсутствии присвоенного адреса)	685942, Российская Федерация, Магаданская область, Ольский р-н, Тауйск с
	Дополнительные сведения о местоположении земельного участка	—
2	Площадь земельного участка ± величина погрешности определения площади (Р ± ΔР), м²	3 ± 1
3	Формула, примененная для расчета предельной допустимой погрешности определения площади земельного участка (ΔР), м²	3,5*0,1*√(3) = 1
4	Площадь земельного участка согласно сведениям государственного кадастра недвижимости (Ркад), м²	3
5	Оценка расхождения Р и Ркад (Р - Ркад), м²	0
6	Предельный минимальный и максимальный размеры земельного участка (Рмин и Рмакс), м²	Рмин = — Рмакс = —
7	Кадастровый или иной номер (обозначение) здания, сооружения, объекта незавершенного строительства, расположенного на земельном участке	—
8	Иные сведения	—

1. Сведения о характерных точках границы уточняемого земельного участка с кадастровым номером 49:10:070101:366

Зона № 2

Обозначение характерных точек границ	Существующие координаты, м		Уточненные координаты, м		Метод определения координат	Средняя квадратическая погрешность определения координат характерной точки (Mt), м	Формулы, примененные для расчета средней квадратической погрешности определения координат характерной точки (Mt), м
	X	Y	X	Y			
1	2	3	4	5	6	7	8
1603	410 782,13	2 335 987,22	410 782,13	2 335 987,22	Аналитический метод	0,07	√(0,05^2 + 0,05^2) = 0,07

1	2	3	4	5	6	7	8
1604	410 781,46	2 335 986,07	410 781,46	2 335 986,07	Аналитический метод	0,07	√(0,05^2 + 0,05^2) = 0,07
1605	410 782,41	2 335 985,19	410 782,41	2 335 985,19			
1606	410 783,49	2 335 986,42	410 783,49	2 335 986,42			
1603	410 782,13	2 335 987,22	410 782,13	2 335 987,22			

2. Сведения о частях границ уточняемого земельного участка с кадастровым номером 49:10:070101:366

Обозначение части границ		Горизонтальное проложение (S), м	Описание прохождения части границ	Отметка о наличии земельного спора о местоположении границ земельного участка
от т.	до т.			
1	2	3	4	5
1603	1604	1,33	—	—
1604	1605	1,29		
1605	1606	1,64		
1606	1603	1,58		

3. Общие сведения об уточняемом земельном участке с кадастровым номером 49:10:070101:366

№ п/п	Наименование характеристики земельного участка	Значение характеристики
1	2	3
1	Адрес земельного участка	—
	Местоположение земельного участка (при отсутствии присвоенного адреса)	685942, Российская Федерация, Магаданская область, Ольский р-н, Тауйск с
	Дополнительные сведения о местоположении земельного участка	—
2	Площадь земельного участка ± величина погрешности определения площади (Р ± ΔР), м²	2 ± 0
3	Формула, примененная для расчета предельной допустимой погрешности определения площади земельного участка (ΔР), м²	3,5*0,1*√(2) = 0
4	Площадь земельного участка согласно сведениям государственного кадастра недвижимости (Ркад), м²	2
5	Оценка расхождения Р и Ркад (Р - Ркад), м²	0
6	Предельный минимальный и максимальный размеры земельного участка (Рмин и Рмакс), м²	Рмин = — Рмакс = —
7	Кадастровый или иной номер (обозначение) здания, сооружения, объекта незавершенного строительства, расположенного на земельном участке	—
8	Иные сведения	—

1. Сведения о характерных точках границы уточняемого земельного участка с кадастровым номером 49:10:070101:367

Зона № 2

Обозначение характерных точек границ	Существующие координаты, м		Уточненные координаты, м		Метод определения координат	Средняя квадратическая погрешность определения координат характерной точки (Mt), м	Формулы, примененные для расчета средней квадратической погрешности определения координат характерной точки (Mt), м
	X	Y	X	Y			
1	2	3	4	5	6	7	8
1607	410 809,60	2 336 031,43	410 809,60	2 336 031,43	Аналитический метод	0,07	√(0,05^2 + 0,05^2) = 0,07
1608	410 807,89	2 336 032,50	410 807,89	2 336 032,50			
1609	410 807,09	2 336 030,93	410 807,09	2 336 030,93			
1610	410 808,45	2 336 029,99	410 808,45	2 336 029,99			
1607	410 809,60	2 336 031,43	410 809,60	2 336 031,43			

2. Сведения о частях границ уточняемого земельного участка с кадастровым номером 49:10:070101:367

Обозначение части границ		Горизонтальное проложение (S), м	Описание прохождения части границ	Отметка о наличии земельного спора о местоположении границ земельного участка
от т.	до т.			
1	2	3	4	5
1607	1608	2,02	—	—
1608	1609	1,76		
1609	1610	1,65		
1610	1607	1,84		

3. Общие сведения об уточняемом земельном участке с кадастровым номером 49:10:070101:367

№ п/п	Наименование характеристики земельного участка	Значение характеристики
1	2	3
1	Адрес земельного участка	—
	Местоположение земельного участка (при отсутствии присвоенного адреса)	685942, Российская Федерация, Магаданская область, Ольский р-н, Тауйск с
	Дополнительные сведения о местоположении земельного участка	—
2	Площадь земельного участка ± величина погрешности определения площади (Р ± ΔР), м²	3 ± 1

1	2	3
3	Формула, примененная для расчета предельной допустимой погрешности определения площади земельного участка (ΔР), м²	3,5*0,1*√(3) = 1
4	Площадь земельного участка согласно сведениям государственного кадастра недвижимости (Ркад), м²	3
5	Оценка расхождения Р и Ркад (Р - Ркад), м²	0
6	Предельный минимальный и максимальный размеры земельного участка (Рмин и Рмакс), м²	Рмин = — Рмакс = —
7	Кадастровый или иной номер (обозначение) здания, сооружения, объекта незавершенного строительства, расположенного на земельном участке	—
8	Иные сведения	—

1. Сведения о характерных точках границы уточняемого земельного участка с кадастровым номером 49:10:070101:368

Зона № 2

Обозначение характерных точек границ	Существующие координаты, м		Уточненные координаты, м		Метод определения координат	Средняя квадратическая погрешность определения координат характерной точки (Mt), м	Формулы, примененные для расчета средней квадратической погрешности определения координат характерной точки (Mt), м
	X	Y	X	Y			
1	2	3	4	5	6	7	8
1611	410 834,52	2 336 080,48	410 834,52	2 336 080,48	Аналитический метод	0,07	√(0,05^2 + 0,05^2) = 0,07
1612	410 833,72	2 336 079,00	410 833,72	2 336 079,00			
1613	410 834,94	2 336 078,25	410 834,94	2 336 078,25			
1614	410 836,01	2 336 079,89	410 836,01	2 336 079,89			
1611	410 834,52	2 336 080,48	410 834,52	2 336 080,48			

2. Сведения о частях границ уточняемого земельного участка с кадастровым номером 49:10:070101:368

Обозначение части границ		Горизонтальное проложение (S), м	Описание прохождения части границ	Отметка о наличии земельного спора о местоположении границ земельного участка
от т.	до т.			
1	2	3	4	5
1611	1612	1,68	—	—
1612	1613	1,43		
1613	1614	1,96		

1	2	3	4	5
1614	1611	1,60	—	—

3. Общие сведения об уточняемом земельном участке с кадастровым номером 49:10:070101:368

№ п/п	Наименование характеристики земельного участка	Значение характеристики
1	2	3
1	Адрес земельного участка	—
	Местоположение земельного участка (при отсутствии присвоенного адреса)	685942, Российская Федерация, Магаданская область, Ольский р-н, Тауйск с
	Дополнительные сведения о местоположении земельного участка	—
2	Площадь земельного участка ± величина погрешности определения площади (Р ± ΔР), м²	3 ± 1
3	Формула, примененная для расчета предельной допустимой погрешности определения площади земельного участка (ΔР), м²	3,5*0,1*√(3) = 1
4	Площадь земельного участка согласно сведениям государственного кадастра недвижимости (Ркад), м²	3
5	Оценка расхождения Р и Ркад (Р - Ркад), м²	0
6	Предельный минимальный и максимальный размеры земельного участка (Рмин и Рмакс), м²	Рмин = — Рмакс = —
7	Кадастровый или иной номер (обозначение) здания, сооружения, объекта незавершенного строительства, расположенного на земельном участке	—
8	Иные сведения	—

1. Сведения о характерных точках границы уточняемого земельного участка с кадастровым номером 49:10:070101:369

Зона № 2

Обозначение характерных точек границ	Существующие координаты, м		Уточненные координаты, м		Метод определения координат	Средняя квадратическая погрешность определения координат характерной точки (Mt), м	Формулы, примененные для расчета средней квадратической погрешности определения координат характерной точки (Mt), м
	X	Y	X	Y			
1	2	3	4	5	6	7	8
1615	410 857,68	2 336 119,92	410 857,68	2 336 119,92	Аналитический метод	0,07	√(0,05^2 + 0,05^2) = 0,07

1	2	3	4	5	6	7	8
1616	410 858,83	2 336 119,52	410 858,83	2 336 119,52	Аналитический метод	0,07	√(0,05^2 + 0,05^2) = 0,07
1617	410 859,78	2 336 120,54	410 859,78	2 336 120,54			
1618	410 858,48	2 336 120,88	410 858,48	2 336 120,88			
1615	410 857,68	2 336 119,92	410 857,68	2 336 119,92			

2. Сведения о частях границ уточняемого земельного участка с кадастровым номером 49:10:070101:369

Обозначение части границ		Горизонтальное проложение (S), м	Описание прохождения части границ	Отметка о наличии земельного спора о местоположении границ земельного участка
от т.	до т.			
1	2	3	4	5
1615	1616	1,22	—	—
1616	1617	1,39		
1617	1618	1,34		
1618	1615	1,25		

3. Общие сведения об уточняемом земельном участке с кадастровым номером 49:10:070101:369

№ п/п	Наименование характеристики земельного участка	Значение характеристики
1	2	3
1	Адрес земельного участка	—
	Местоположение земельного участка (при отсутствии присвоенного адреса)	685942, Российская Федерация, Магаданская область, Ольский р-н, Тауйск с
	Дополнительные сведения о местоположении земельного участка	—
2	Площадь земельного участка ± величина погрешности определения площади (Р ± ΔР), м²	2 ± 0
3	Формула, примененная для расчета предельной допустимой погрешности определения площади земельного участка (ΔР), м²	3,5*0,1*√(2) = 0
4	Площадь земельного участка согласно сведениям государственного кадастра недвижимости (Ркад), м²	2
5	Оценка расхождения Р и Ркад (Р - Ркад), м²	0
6	Предельный минимальный и максимальный размеры земельного участка (Рмин и Рмакс), м²	Рмин = — Рмакс = —
7	Кадастровый или иной номер (обозначение) здания, сооружения, объекта незавершенного строительства, расположенного на земельном участке	—
8	Иные сведения	—

1. Сведения о характерных точках границы уточняемого земельного участка с кадастровым номером 49:10:070101:370

Зона № 2

Обозначение характерных точек границ	Существующие координаты, м		Уточненные координаты, м		Метод определения координат	Средняя квадратическая погрешность определения координат характерной точки (Mt), м	Формулы, примененные для расчета средней квадратической погрешности определения координат характерной точки (Mt), м
	X	Y	X	Y			
1	2	3	4	5	6	7	8
1619	410 886,87	2 336 168,40	410 886,87	2 336 168,40	Аналитический метод	0,07	√(0,05^2 + 0,05^2) = 0,07
1620	410 885,64	2 336 169,54	410 885,64	2 336 169,54			
1621	410 884,72	2 336 167,85	410 884,72	2 336 167,85			
1622	410 886,27	2 336 167,04	410 886,27	2 336 167,04			
1619	410 886,87	2 336 168,40	410 886,87	2 336 168,40			

2. Сведения о частях границ уточняемого земельного участка с кадастровым номером 49:10:070101:370

Обозначение части границ		Горизонтальное проложение (S), м	Описание прохождения части границ	Отметка о наличии земельного спора о местоположении границ земельного участка
от т.	до т.			
1	2	3	4	5
1619	1620	1,68	—	—
1620	1621	1,92		
1621	1622	1,75		
1622	1619	1,49		

3. Общие сведения об уточняемом земельном участке с кадастровым номером 49:10:070101:370

№ п/п	Наименование характеристики земельного участка	Значение характеристики
1	2	3
1	Адрес земельного участка	—
	Местоположение земельного участка (при отсутствии присвоенного адреса)	685942, Российская Федерация, Магаданская область, Ольский р-н, Тауйск с
	Дополнительные сведения о местоположении земельного участка	—
2	Площадь земельного участка ± величина погрешности определения площади (Р ± ΔР), м²	3 ± 1

1	2	3
3	Формула, примененная для расчета предельной допустимой погрешности определения площади земельного участка (ΔР), м²	3,5*0,1*√(3) = 1
4	Площадь земельного участка согласно сведениям государственного кадастра недвижимости (Ркад), м²	3
5	Оценка расхождения Р и Ркад (Р - Ркад), м²	0
6	Предельный минимальный и максимальный размеры земельного участка (Рмин и Рмакс), м²	Рмин = — Рмакс = —
7	Кадастровый или иной номер (обозначение) здания, сооружения, объекта незавершенного строительства, расположенного на земельном участке	—
8	Иные сведения	—

1. Сведения о характерных точках границы уточняемого земельного участка с кадастровым номером 49:10:070101:371

Зона № 2

Обозначение характерных точек границ	Существующие координаты, м		Уточненные координаты, м		Метод определения координат	Средняя квадратическая погрешность определения координат характерной точки (Mt), м	Формулы, примененные для расчета средней квадратической погрешности определения координат характерной точки (Mt), м
	X	Y	X	Y			
1	2	3	4	5	6	7	8
1623	410 910,55	2 336 212,37	410 910,55	2 336 212,37	Аналитический метод	0,07	√(0,05^2 + 0,05^2) = 0,07
1624	410 911,77	2 336 211,63	410 911,77	2 336 211,63			
1625	410 912,71	2 336 212,79	410 912,71	2 336 212,79			
1626	410 911,01	2 336 214,07	410 911,01	2 336 214,07			
1623	410 910,55	2 336 212,37	410 910,55	2 336 212,37			

2. Сведения о частях границ уточняемого земельного участка с кадастровым номером 49:10:070101:371

Обозначение части границ		Горизонтальное проложение (S), м	Описание прохождения части границ	Отметка о наличии земельного спора о местоположении границ земельного участка
от т.	до т.			
1	2	3	4	5
1623	1624	1,43	—	—
1624	1625	1,49		
1625	1626	2,13		

1	2	3	4	5
1626	1623	1,76	—	—

3. Общие сведения об уточняемом земельном участке с кадастровым номером 49:10:070101:371

№ п/п	Наименование характеристики земельного участка	Значение характеристики
1	2	3
1	Адрес земельного участка	—
	Местоположение земельного участка (при отсутствии присвоенного адреса)	685942, Российская Федерация, Магаданская область, Ольский р-н, Тауйск с
	Дополнительные сведения о местоположении земельного участка	—
2	Площадь земельного участка ± величина погрешности определения площади (Р ± ΔР), м²	3 ± 1
3	Формула, примененная для расчета предельной допустимой погрешности определения площади земельного участка (ΔР), м²	3,5*0,1*√(3) = 1
4	Площадь земельного участка согласно сведениям государственного кадастра недвижимости (Ркад), м²	3
5	Оценка расхождения Р и Ркад (Р - Ркад), м²	0
6	Предельный минимальный и максимальный размеры земельного участка (Рмин и Рмакс), м²	Рмин = — Рмакс = —
7	Кадастровый или иной номер (обозначение) здания, сооружения, объекта незавершенного строительства, расположенного на земельном участке	—
8	Иные сведения	—

1. Сведения о характерных точках границы уточняемого земельного участка с кадастровым номером 49:10:070101:372

Зона № 2

Обозначение характерных точек границ	Существующие координаты, м		Уточненные координаты, м		Метод определения координат	Средняя квадратическая погрешность определения координат характерной точки (Mt), м	Формулы, примененные для расчета средней квадратической погрешности определения координат характерной точки (Mt), м
	X	Y	X	Y			
1	2	3	4	5	6	7	8
1627	410 940,48	2 336 262,01	410 940,48	2 336 262,01	Аналитический метод	0,07	√(0,05^2 + 0,05^2) = 0,07

1	2	3	4	5	6	7	8
1628	410 939,41	2 336 260,98	410 939,41	2 336 260,98	Аналитический метод	0,07	√(0,05^2 + 0,05^2) = 0,07
1629	410 941,10	2 336 259,97	410 941,10	2 336 259,97			
1630	410 942,05	2 336 260,93	410 942,05	2 336 260,93			
1627	410 940,48	2 336 262,01	410 940,48	2 336 262,01			

2. Сведения о частях границ уточняемого земельного участка с кадастровым номером 49:10:070101:372

Обозначение части границ		Горизонтальное проложение (S), м	Описание прохождения части границ	Отметка о наличии земельного спора о местоположении границ земельного участка
от т.	до т.			
1	2	3	4	5
1627	1628	1,49	—	—
1628	1629	1,97		
1629	1630	1,35		
1630	1627	1,91		

3. Общие сведения об уточняемом земельном участке с кадастровым номером 49:10:070101:372

№ п/п	Наименование характеристики земельного участка	Значение характеристики
1	2	3
1	Адрес земельного участка	—
	Местоположение земельного участка (при отсутствии присвоенного адреса)	685942, Российская Федерация, Магаданская область, Ольский р-н, Тауйск с
	Дополнительные сведения о местоположении земельного участка	—
2	Площадь земельного участка ± величина погрешности определения площади (Р ± ΔР), м²	3 ± 1
3	Формула, примененная для расчета предельной допустимой погрешности определения площади земельного участка (ΔР), м²	3,5*0,1*√(3) = 1
4	Площадь земельного участка согласно сведениям государственного кадастра недвижимости (Ркад), м²	3
5	Оценка расхождения Р и Ркад (Р - Ркад), м²	0
6	Предельный минимальный и максимальный размеры земельного участка (Рмин и Рмакс), м²	Рмин = — Рмакс = —
7	Кадастровый или иной номер (обозначение) здания, сооружения, объекта незавершенного строительства, расположенного на земельном участке	—
8	Иные сведения	—

1. Сведения о характерных точках границы уточняемого земельного участка с кадастровым номером 49:10:070101:373

Зона № 2

Обозначение характерных точек границ	Существующие координаты, м		Уточненные координаты, м		Метод определения координат	Средняя квадратическая погрешность определения координат характерной точки (Mt), м	Формулы, примененные для расчета средней квадратической погрешности определения координат характерной точки (Mt), м
	X	Y	X	Y			
1	2	3	4	5	6	7	8
1631	410 973,08	2 336 318,72	410 973,08	2 336 318,72	Аналитический метод	0,07	√(0,05^2 + 0,05^2) = 0,07
1632	410 968,48	2 336 317,34	410 968,48	2 336 317,34			
1633	410 971,62	2 336 313,77	410 971,62	2 336 313,77			
1631	410 973,08	2 336 318,72	410 973,08	2 336 318,72			

2. Сведения о частях границ уточняемого земельного участка с кадастровым номером 49:10:070101:373

Обозначение части границ		Горизонтальное проложение (S), м	Описание прохождения части границ	Отметка о наличии земельного спора о местоположении границ земельного участка
от т.	до т.			
1	2	3	4	5
1631	1632	4,80	—	—
1632	1633	4,75		
1633	1631	5,16		

3. Общие сведения об уточняемом земельном участке с кадастровым номером 49:10:070101:373

№ п/п	Наименование характеристики земельного участка	Значение характеристики
1	2	3
1	Адрес земельного участка	—
	Местоположение земельного участка (при отсутствии присвоенного адреса)	685942, Российская Федерация, Магаданская область, Ольский р-н, Тауйск с
	Дополнительные сведения о местоположении земельного участка	—
2	Площадь земельного участка ± величина погрешности определения площади (Р ± ΔР), м²	10 ± 1
3	Формула, примененная для расчета предельной допустимой погрешности определения площади земельного участка (ΔР), м²	3,5*0,1*√(10) = 1

1	2	3
4	Площадь земельного участка согласно сведениям государственного кадастра недвижимости (Ркад), м²	10
5	Оценка расхождения Р и Ркад (Р - Ркад), м²	0
6	Предельный минимальный и максимальный размеры земельного участка (Рмин и Рмакс), м²	Рмин = — Рмакс = —
7	Кадастровый или иной номер (обозначение) здания, сооружения, объекта незавершенного строительства, расположенного на земельном участке	—
8	Иные сведения	—

1. Сведения о характерных точках границы уточняемого земельного участка с кадастровым номером 49:10:070101:374

Зона № 2

Обозначение характерных точек границ	Существующие координаты, м		Уточненные координаты, м		Метод определения координат	Средняя квадратическая погрешность определения координат характерной точки (Mt), м	Формулы, примененные для расчета средней квадратической погрешности определения координат характерной точки (Mt), м
	X	Y	X	Y			
1	2	3	4	5	6	7	8
1634	411 024,09	2 336 295,37	411 004,06	2 336 299,05	Аналитический метод	0,07	√(0,05^2 + 0,05^2) = 0,07
1635	411 022,26	2 336 295,97	411 002,23	2 336 299,65			
1636	411 021,53	2 336 294,27	411 001,50	2 336 297,95			
1637	411 023,29	2 336 293,47	411 003,26	2 336 297,15			
1634	411 024,09	2 336 295,37	411 004,06	2 336 299,05			

2. Сведения о частях границ уточняемого земельного участка с кадастровым номером 49:10:070101:374

Обозначение части границ		Горизонтальное проложение (S), м	Описание прохождения части границ	Отметка о наличии земельного спора о местоположении границ земельного участка
от т.	до т.			
1	2	3	4	5
1634	1635	1,93	—	—
1635	1636	1,85		
1636	1637	1,93		
1637	1634	2,06		

3. Общие сведения об уточняемом земельном участке с кадастровым номером 49:10:070101:374

№ п/п	Наименование характеристики земельного участка	Значение характеристики
1	2	3
1	Адрес земельного участка	—
	Местоположение земельного участка (при отсутствии присвоенного адреса)	685942, Российская Федерация, Магаданская область, Ольский р-н, Тауйск с
	Дополнительные сведения о местоположении земельного участка	—
2	Площадь земельного участка ± величина погрешности определения площади (Р ± ΔР), м²	4 ± 1
3	Формула, примененная для расчета предельной допустимой погрешности определения площади земельного участка (ΔР), м²	3,5*0,1*√(4) = 1
4	Площадь земельного участка согласно сведениям государственного кадастра недвижимости (Ркад), м²	4
5	Оценка расхождения Р и Ркад (Р - Ркад), м²	0
6	Предельный минимальный и максимальный размеры земельного участка (Рмин и Рмакс), м²	Рмин = — Рмакс = —
7	Кадастровый или иной номер (обозначение) здания, сооружения, объекта незавершенного строительства, расположенного на земельном участке	—
8	Иные сведения	—

1. Сведения о характерных точках границы уточняемого земельного участка с кадастровым номером 49:10:070101:375

Зона № 2

Обозначение характерных точек границ	Существующие координаты, м		Уточненные координаты, м		Метод определения координат	Средняя квадратическая погрешность определения координат характерной точки (Mt), м	Формулы, примененные для расчета средней квадратической погрешности определения координат характерной точки (Mt), м
	X	Y	X	Y			
1	2	3	4	5	6	7	8
1638	411 091,80	2 336 266,99	411 091,80	2 336 266,99	Аналитический метод	0,07	√(0,05^2 + 0,05^2) = 0,07
1639	411 090,23	2 336 267,59	411 090,23	2 336 267,59			
1640	411 089,77	2 336 266,15	411 089,77	2 336 266,15			

1	2	3	4	5	6	7	8
1641	411 091,13	2 336 265,42	411 091,13	2 336 265,42	Аналитический метод	0,07	√(0,05^2 + 0,05^2) = 0,07
1638	411 091,80	2 336 266,99	411 091,80	2 336 266,99			

2. Сведения о частях границ уточняемого земельного участка с кадастровым номером 49:10:070101:375

Обозначение части границ		Горизонтальное проложение (S), м	Описание прохождения части границ	Отметка о наличии земельного спора о местоположении границ земельного участка
от т.	до т.			
1	2	3	4	5
1638	1639	1,68	—	—
1639	1640	1,51		
1640	1641	1,54		
1641	1638	1,71		

3. Общие сведения об уточняемом земельном участке с кадастровым номером 49:10:070101:375

№ п/п	Наименование характеристики земельного участка	Значение характеристики
1	2	3
1	Адрес земельного участка	—
	Местоположение земельного участка (при отсутствии присвоенного адреса)	685942, Российская Федерация, Магаданская область, Ольский р-н, Тауйск с
	Дополнительные сведения о местоположении земельного участка	—
2	Площадь земельного участка ± величина погрешности определения площади (Р ± ΔР), м²	3 ± 1
3	Формула, примененная для расчета предельной допустимой погрешности определения площади земельного участка (ΔР), м²	3,5*0,1*√(3) = 1
4	Площадь земельного участка согласно сведениям государственного кадастра недвижимости (Ркад), м²	3
5	Оценка расхождения Р и Ркад (Р - Ркад), м²	0
6	Предельный минимальный и максимальный размеры земельного участка (Рмин и Рмакс), м²	Рмин = — Рмакс = —
7	Кадастровый или иной номер (обозначение) здания, сооружения, объекта незавершенного строительства, расположенного на земельном участке	—
8	Иные сведения	—

1. Сведения о характерных точках границы уточняемого земельного участка с кадастровым номером 49:10:070101:376

Зона № 2

Обозначение характерных точек границ	Существующие координаты, м		Уточненные координаты, м		Метод определения координат	Средняя квадратическая погрешность определения координат характерной точки (Mt), м	Формулы, примененные для расчета средней квадратической погрешности определения координат характерной точки (Mt), м
	X	Y	X	Y			
1	2	3	4	5	6	7	8
1642	411 152,83	2 336 243,43	411 152,83	2 336 243,43	Аналитический метод	0,07	√(0,05^2 + 0,05^2) = 0,07
1643	411 149,10	2 336 244,68	411 149,10	2 336 244,68			
1644	411 149,26	2 336 240,69	411 149,26	2 336 240,69			
1642	411 152,83	2 336 243,43	411 152,83	2 336 243,43			

2. Сведения о частях границ уточняемого земельного участка с кадастровым номером 49:10:070101:376

Обозначение части границ		Горизонтальное проложение (S), м	Описание прохождения части границ	Отметка о наличии земельного спора о местоположении границ земельного участка
от т.	до т.			
1	2	3	4	5
1642	1643	3,93	—	—
1643	1644	3,99		
1644	1642	4,50		

3. Общие сведения об уточняемом земельном участке с кадастровым номером 49:10:070101:376

№ п/п	Наименование характеристики земельного участка	Значение характеристики
1	2	3
1	Адрес земельного участка	—
	Местоположение земельного участка (при отсутствии присвоенного адреса)	685942, Российская Федерация, Магаданская область, Ольский р-н, Тауйск с
	Дополнительные сведения о местоположении земельного участка	—
2	Площадь земельного участка ± величина погрешности определения площади (Р ± ΔР), м²	7 ± 1
3	Формула, примененная для расчета предельной допустимой погрешности определения площади земельного участка (ΔР), м²	3,5*0,1*√(7) = 1

1	2	3
4	Площадь земельного участка согласно сведениям государственного кадастра недвижимости (Ркад), м²	7
5	Оценка расхождения Р и Ркад (Р - Ркад), м²	0
6	Предельный минимальный и максимальный размеры земельного участка (Рмин и Рмакс), м²	Рмин = — Рмакс = —
7	Кадастровый или иной номер (обозначение) здания, сооружения, объекта незавершенного строительства, расположенного на земельном участке	—
8	Иные сведения	—

1. Сведения о характерных точках границы уточняемого земельного участка с кадастровым номером 49:10:070101:377

Зона № 2

Обозначение характерных точек границ	Существующие координаты, м		Уточненные координаты, м		Метод определения координат	Средняя квадратическая погрешность определения координат характерной точки (Mt), м	Формулы, примененные для расчета средней квадратической погрешности определения координат характерной точки (Mt), м
	X	Y	X	Y			
1	2	3	4	5	6	7	8
1645	411 175,25	2 336 292,26	411 175,25	2 336 292,26	Аналитический метод	0,07	√(0,05^2 + 0,05^2) = 0,07
1646	411 173,84	2 336 290,69	411 173,84	2 336 290,69			
1647	411 175,47	2 336 289,90	411 175,47	2 336 289,90			
1648	411 176,35	2 336 291,12	411 176,35	2 336 291,12			
1645	411 175,25	2 336 292,26	411 175,25	2 336 292,26			

2. Сведения о частях границ уточняемого земельного участка с кадастровым номером 49:10:070101:377

Обозначение части границ		Горизонтальное проложение (S), м	Описание прохождения части границ	Отметка о наличии земельного спора о местоположении границ земельного участка
от т.	до т.			
1	2	3	4	5
1645	1646	2,11	—	—
1646	1647	1,81		
1647	1648	1,50		
1648	1645	1,58		

3. Общие сведения об уточняемом земельном участке с кадастровым номером 49:10:070101:377

№ п/п	Наименование характеристики земельного участка	Значение характеристики
1	2	3
1	Адрес земельного участка	—
	Местоположение земельного участка (при отсутствии присвоенного адреса)	685942, Российская Федерация, Магаданская область, Ольский р-н, Тауйск с
	Дополнительные сведения о местоположении земельного участка	—
2	Площадь земельного участка ± величина погрешности определения площади (Р ± ΔР), м²	3 ± 1
3	Формула, примененная для расчета предельной допустимой погрешности определения площади земельного участка (ΔР), м²	3,5*0,1*√(3) = 1
4	Площадь земельного участка согласно сведениям государственного кадастра недвижимости (Ркад), м²	3
5	Оценка расхождения Р и Ркад (Р - Ркад), м²	0
6	Предельный минимальный и максимальный размеры земельного участка (Рмин и Рмакс), м²	Рмин = — Рмакс = —
7	Кадастровый или иной номер (обозначение) здания, сооружения, объекта незавершенного строительства, расположенного на земельном участке	—
8	Иные сведения	—

1. Сведения о характерных точках границы уточняемого земельного участка с кадастровым номером 49:10:070101:378

Зона № 2

Обозначение характерных точек границ	Существующие координаты, м		Уточненные координаты, м		Метод определения координат	Средняя квадратическая погрешность определения координат характерной точки (Mt), м	Формулы, примененные для расчета средней квадратической погрешности определения координат характерной точки (Mt), м
	X	Y	X	Y			
1	2	3	4	5	6	7	8
1649	411 230,07	2 336 397,32	411 230,07	2 336 397,32	Аналитический метод	0,07	√(0,05^2 + 0,05^2) = 0,07
1650	411 228,84	2 336 398,40	411 228,84	2 336 398,40			
1651	411 227,90	2 336 396,43	411 227,90	2 336 396,43			

1	2	3	4	5	6	7	8
1652	411 229,47	2 336 395,84	411 229,47	2 336 395,84	Аналитический метод	0,07	√(0,05^2 + 0,05^2) = 0,07
1649	411 230,07	2 336 397,32	411 230,07	2 336 397,32			

2. Сведения о частях границ уточняемого земельного участка с кадастровым номером 49:10:070101:378

Обозначение части границ		Горизонтальное проложение (S), м	Описание прохождения части границ	Отметка о наличии земельного спора о местоположении границ земельного участка
от т.	до т.			
1	2	3	4	5
1649	1650	1,64	—	—
1650	1651	2,18		
1651	1652	1,68		
1652	1649	1,60		

3. Общие сведения об уточняемом земельном участке с кадастровым номером 49:10:070101:378

№ п/п	Наименование характеристики земельного участка	Значение характеристики
1	2	3
1	Адрес земельного участка	—
	Местоположение земельного участка (при отсутствии присвоенного адреса)	685942, Российская Федерация, Магаданская область, Ольский р-н, Тауйск с
	Дополнительные сведения о местоположении земельного участка	—
2	Площадь земельного участка ± величина погрешности определения площади (Р ± ΔР), м²	3 ± 1
3	Формула, примененная для расчета предельной допустимой погрешности определения площади земельного участка (ΔР), м²	3,5*0,1*√(3) = 1
4	Площадь земельного участка согласно сведениям государственного кадастра недвижимости (Ркад), м²	3
5	Оценка расхождения Р и Ркад (Р - Ркад), м²	0
6	Предельный минимальный и максимальный размеры земельного участка (Рмин и Рмакс), м²	Рмин = — Рмакс = —
7	Кадастровый или иной номер (обозначение) здания, сооружения, объекта незавершенного строительства, расположенного на земельном участке	—
8	Иные сведения	—

1. Сведения о характерных точках границы уточняемого земельного участка с кадастровым номером 49:10:070101:379

Зона № 2

Обозначение характерных точек границ	Существующие координаты, м		Уточненные координаты, м		Метод определения координат	Средняя квадратическая погрешность определения координат характерной точки (Mt), м	Формулы, примененные для расчета средней квадратической погрешности определения координат характерной точки (Mt), м
	X	Y	X	Y			
1	2	3	4	5	6	7	8
1653	411 258,00	2 336 452,63	411 258,00	2 336 452,63	Аналитический метод	0,07	√(0,05^2 + 0,05^2) = 0,07
1654	411 256,64	2 336 453,50	411 256,64	2 336 453,50			
1655	411 255,70	2 336 451,47	411 255,70	2 336 451,47			
1656	411 257,00	2 336 450,67	411 257,00	2 336 450,67			
1653	411 258,00	2 336 452,63	411 258,00	2 336 452,63			

2. Сведения о частях границ уточняемого земельного участка с кадастровым номером 49:10:070101:379

Обозначение части границ		Горизонтальное проложение (S), м	Описание прохождения части границ	Отметка о наличии земельного спора о местоположении границ земельного участка
от т.	до т.			
1	2	3	4	5
1653	1654	1,61	—	—
1654	1655	2,24		
1655	1656	1,53		
1656	1653	2,20		

3. Общие сведения об уточняемом земельном участке с кадастровым номером 49:10:070101:379

№ п/п	Наименование характеристики земельного участка	Значение характеристики
1	2	3
1	Адрес земельного участка	—
	Местоположение земельного участка (при отсутствии присвоенного адреса)	685942, Российская Федерация, Магаданская область, Ольский р-н, Тауйск с
	Дополнительные сведения о местоположении земельного участка	—
2	Площадь земельного участка ± величина погрешности определения площади (Р ± ΔР), м²	3 ± 1

1	2	3
3	Формула, примененная для расчета предельной допустимой погрешности определения площади земельного участка (ΔР), м²	3,5*0,1*√(3) = 1
4	Площадь земельного участка согласно сведениям государственного кадастра недвижимости (Ркад), м²	3
5	Оценка расхождения Р и Ркад (Р - Ркад), м²	0
6	Предельный минимальный и максимальный размеры земельного участка (Рмин и Рмакс), м²	Рмин = — Рмакс = —
7	Кадастровый или иной номер (обозначение) здания, сооружения, объекта незавершенного строительства, расположенного на земельном участке	—
8	Иные сведения	—

1. Сведения о характерных точках границы уточняемого земельного участка с кадастровым номером 49:10:070101:38

Зона № 2

Обозначение характерных точек границ	Существующие координаты, м		Уточненные координаты, м		Метод определения координат	Средняя квадратическая погрешность определения координат характерной точки (Mt), м	Формулы, примененные для расчета средней квадратической погрешности определения координат характерной точки (Mt), м
	X	Y	X	Y			
1	2	3	4	5	6	7	8
1657	411 140,98	2 336 960,35	411 140,98	2 336 960,35	Аналитический метод	0,07	√(0,05^2 + 0,05^2) = 0,07
1658	411 155,94	2 336 951,55	411 155,94	2 336 951,55			
1659	411 161,66	2 336 962,39	411 161,66	2 336 962,39			
1660	411 146,90	2 336 971,19	411 146,90	2 336 971,19			
1657	411 140,98	2 336 960,35	411 140,98	2 336 960,35			

2. Сведения о частях границ уточняемого земельного участка с кадастровым номером 49:10:070101:38

Обозначение части границ		Горизонтальное проложение (S), м	Описание прохождения части границ	Отметка о наличии земельного спора о местоположении границ земельного участка
от т.	до т.			
1	2	3	4	5
1657	1658	17,36	—	—
1658	1659	12,26		
1659	1660	17,18		

1	2	3	4	5
1660	1657	12,35	—	—

3. Общие сведения об уточняемом земельном участке с кадастровым номером 49:10:070101:38

№ п/п	Наименование характеристики земельного участка	Значение характеристики
1	2	3
1	Адрес земельного участка	—
	Местоположение земельного участка (при отсутствии присвоенного адреса)	685942, Российская Федерация, Магаданская область, Ольский р-н, Тауйск с
	Дополнительные сведения о местоположении земельного участка	—
2	Площадь земельного участка ± величина погрешности определения площади (Р ± ΔР), м²	212 ± 5
3	Формула, примененная для расчета предельной допустимой погрешности определения площади земельного участка (ΔР), м²	3,5*0,1*√(212) = 5
4	Площадь земельного участка согласно сведениям государственного кадастра недвижимости (Ркад), м²	212
5	Оценка расхождения Р и Ркад (Р - Ркад), м²	0
6	Предельный минимальный и максимальный размеры земельного участка (Рмин и Рмакс), м²	Рмин = — Рмакс = —
7	Кадастровый или иной номер (обозначение) здания, сооружения, объекта незавершенного строительства, расположенного на земельном участке	—
8	Иные сведения	—

1. Сведения о характерных точках границы уточняемого земельного участка с кадастровым номером 49:10:070101:380

Зона № 2

Обозначение характерных точек границ	Существующие координаты, м		Уточненные координаты, м		Метод определения координат	Средняя квадратическая погрешность определения координат характерной точки (Mt), м	Формулы, примененные для расчета средней квадратической погрешности определения координат характерной точки (Mt), м
	X	Y	X	Y			
1	2	3	4	5	6	7	8
1661	411 286,79	2 336 511,40	411 286,79	2 336 511,40	Аналитический метод	0,07	√(0,05^2 + 0,05^2) = 0,07

1	2	3	4	5	6	7	8
1662	411 285,15	2 336 512,34	411 285,15	2 336 512,34	Аналитический метод	0,07	√(0,05^2 + 0,05^2) = 0,07
1663	411 284,41	2 336 510,65	411 284,41	2 336 510,65			
1664	411 285,85	2 336 509,44	411 285,85	2 336 509,44			
1661	411 286,79	2 336 511,40	411 286,79	2 336 511,40			

2. Сведения о частях границ уточняемого земельного участка с кадастровым номером 49:10:070101:380

Обозначение части границ		Горизонтальное проложение (S), м	Описание прохождения части границ	Отметка о наличии земельного спора о местоположении границ земельного участка
от т.	до т.			
1	2	3	4	5
1661	1662	1,89	—	—
1662	1663	1,84		
1663	1664	1,88		
1664	1661	2,17		

3. Общие сведения об уточняемом земельном участке с кадастровым номером 49:10:070101:380

№ п/п	Наименование характеристики земельного участка	Значение характеристики
1	2	3
1	Адрес земельного участка	—
	Местоположение земельного участка (при отсутствии присвоенного адреса)	685942, Российская Федерация, Магаданская область, Ольский р-н, Тауйск с
	Дополнительные сведения о местоположении земельного участка	—
2	Площадь земельного участка ± величина погрешности определения площади (Р ± ΔР), м²	4 ± 1
3	Формула, примененная для расчета предельной допустимой погрешности определения площади земельного участка (ΔР), м²	3,5*0,1*√(4) = 1
4	Площадь земельного участка согласно сведениям государственного кадастра недвижимости (Ркад), м²	4
5	Оценка расхождения Р и Ркад (Р - Ркад), м²	0
6	Предельный минимальный и максимальный размеры земельного участка (Рмин и Рмакс), м²	Рмин = — Рмакс = —
7	Кадастровый или иной номер (обозначение) здания, сооружения, объекта незавершенного строительства, расположенного на земельном участке	—
8	Иные сведения	—

1. Сведения о характерных точках границы уточняемого земельного участка с кадастровым номером 49:10:070101:381

Зона № 2

Обозначение характерных точек границ	Существующие координаты, м		Уточненные координаты, м		Метод определения координат	Средняя квадратическая погрешность определения координат характерной точки (Mt), м	Формулы, примененные для расчета средней квадратической погрешности определения координат характерной точки (Mt), м
	X	Y	X	Y			
1	2	3	4	5	6	7	8
1665	411 311,30	2 336 561,68	411 311,30	2 336 561,68	Аналитический метод	0,07	√(0,05^2 + 0,05^2) = 0,07
1666	411 309,86	2 336 562,55	411 309,86	2 336 562,55			
1667	411 309,06	2 336 560,59	411 309,06	2 336 560,59			
1668	411 310,56	2 336 560,12	411 310,56	2 336 560,12			
1665	411 311,30	2 336 561,68	411 311,30	2 336 561,68			

2. Сведения о частях границ уточняемого земельного участка с кадастровым номером 49:10:070101:381

Обозначение части границ		Горизонтальное проложение (S), м	Описание прохождения части границ	Отметка о наличии земельного спора о местоположении границ земельного участка
от т.	до т.			
1	2	3	4	5
1665	1666	1,68	—	—
1666	1667	2,12		
1667	1668	1,57		
1668	1665	1,73		

3. Общие сведения об уточняемом земельном участке с кадастровым номером 49:10:070101:381

№ п/п	Наименование характеристики земельного участка	Значение характеристики
1	2	3
1	Адрес земельного участка	—
	Местоположение земельного участка (при отсутствии присвоенного адреса)	685942, Российская Федерация, Магаданская область, Ольский р-н, Тауйск с
	Дополнительные сведения о местоположении земельного участка	—
2	Площадь земельного участка ± величина погрешности определения площади (Р ± ΔР), м²	3 ± 1

1	2	3
3	Формула, примененная для расчета предельной допустимой погрешности определения площади земельного участка (ΔР), м²	3,5*0,1*√(3) = 1
4	Площадь земельного участка согласно сведениям государственного кадастра недвижимости (Ркад), м²	3
5	Оценка расхождения Р и Ркад (Р - Ркад), м²	0
6	Предельный минимальный и максимальный размеры земельного участка (Рмин и Рмакс), м²	Рмин = — Рмакс = —
7	Кадастровый или иной номер (обозначение) здания, сооружения, объекта незавершенного строительства, расположенного на земельном участке	—
8	Иные сведения	—

1. Сведения о характерных точках границы уточняемого земельного участка с кадастровым номером 49:10:070101:382

Зона № 2

Обозначение характерных точек границ	Существующие координаты, м		Уточненные координаты, м		Метод определения координат	Средняя квадратическая погрешность определения координат характерной точки (Mt), м	Формулы, примененные для расчета средней квадратической погрешности определения координат характерной точки (Mt), м
	X	Y	X	Y			
1	2	3	4	5	6	7	8
1669	411 336,61	2 336 612,58	411 336,61	2 336 612,58	Аналитический метод	0,07	√(0,05^2 + 0,05^2) = 0,07
1670	411 339,30	2 336 616,11	411 339,30	2 336 616,11			
1671	411 337,39	2 336 617,45	411 337,39	2 336 617,45			
1672	411 335,12	2 336 613,31	411 335,12	2 336 613,31			
1669	411 336,61	2 336 612,58	411 336,61	2 336 612,58			

2. Сведения о частях границ уточняемого земельного участка с кадастровым номером 49:10:070101:382

Обозначение части границ		Горизонтальное проложение (S), м	Описание прохождения части границ	Отметка о наличии земельного спора о местоположении границ земельного участка
от т.	до т.			
1	2	3	4	5
1669	1670	4,44	—	—
1670	1671	2,33		
1671	1672	4,72		

1	2	3	4	5
1672	1669	1,66	—	—

3. Общие сведения об уточняемом земельном участке с кадастровым номером 49:10:070101:382

№ п/п	Наименование характеристики земельного участка	Значение характеристики
1	2	3
1	Адрес земельного участка	—
	Местоположение земельного участка (при отсутствии присвоенного адреса)	685942, Российская Федерация, Магаданская область, Ольский р-н, Тауйск с
	Дополнительные сведения о местоположении земельного участка	—
2	Площадь земельного участка ± величина погрешности определения площади (Р ± ΔР), м²	9 ± 1
3	Формула, примененная для расчета предельной допустимой погрешности определения площади земельного участка (ΔР), м²	3,5*0,1*√(9) = 1
4	Площадь земельного участка согласно сведениям государственного кадастра недвижимости (Ркад), м²	9
5	Оценка расхождения Р и Ркад (Р - Ркад), м²	0
6	Предельный минимальный и максимальный размеры земельного участка (Рмин и Рмакс), м²	Рмин = — Рмакс = —
7	Кадастровый или иной номер (обозначение) здания, сооружения, объекта незавершенного строительства, расположенного на земельном участке	—
8	Иные сведения	—

1. Сведения о характерных точках границы уточняемого земельного участка с кадастровым номером 49:10:070101:383

Зона № 2

Обозначение характерных точек границ	Существующие координаты, м		Уточненные координаты, м		Метод определения координат	Средняя квадратическая погрешность определения координат характерной точки (Mt), м	Формулы, примененные для расчета средней квадратической погрешности определения координат характерной точки (Mt), м
	X	Y	X	Y			
1	2	3	4	5	6	7	8
1673	411 377,78	2 336 653,82	411 377,78	2 336 653,82	Аналитический метод	0,07	√(0,05^2 + 0,05^2) = 0,07

1	2	3	4	5	6	7	8
1674	411 376,48	2 336 655,03	411 376,48	2 336 655,03	Аналитический метод	0,07	√(0,05^2 + 0,05^2) = 0,07
1675	411 375,34	2 336 653,60	411 375,34	2 336 653,60			
1676	411 376,37	2 336 652,46	411 376,37	2 336 652,46			
1673	411 377,78	2 336 653,82	411 377,78	2 336 653,82			

2. Сведения о частях границ уточняемого земельного участка с кадастровым номером 49:10:070101:383

Обозначение части границ		Горизонтальное проложение (S), м	Описание прохождения части границ	Отметка о наличии земельного спора о местоположении границ земельного участка
от т.	до т.			
1	2	3	4	5
1673	1674	1,78	—	—
1674	1675	1,83		
1675	1676	1,54		
1676	1673	1,96		

3. Общие сведения об уточняемом земельном участке с кадастровым номером 49:10:070101:383

№ п/п	Наименование характеристики земельного участка	Значение характеристики
1	2	3
1	Адрес земельного участка	—
	Местоположение земельного участка (при отсутствии присвоенного адреса)	685942, Российская Федерация, Магаданская область, Ольский р-н, Тауйск с
	Дополнительные сведения о местоположении земельного участка	—
2	Площадь земельного участка ± величина погрешности определения площади (Р ± ΔР), м²	3 ± 1
3	Формула, примененная для расчета предельной допустимой погрешности определения площади земельного участка (ΔР), м²	3,5*0,1*√(3) = 1
4	Площадь земельного участка согласно сведениям государственного кадастра недвижимости (Ркад), м²	3
5	Оценка расхождения Р и Ркад (Р - Ркад), м²	0
6	Предельный минимальный и максимальный размеры земельного участка (Рмин и Рмакс), м²	Рмин = — Рмакс = —
7	Кадастровый или иной номер (обозначение) здания, сооружения, объекта незавершенного строительства, расположенного на земельном участке	—
8	Иные сведения	—

1. Сведения о характерных точках границы уточняемого земельного участка с кадастровым номером 49:10:070101:384

Зона № 2

Обозначение характерных точек границ	Существующие координаты, м		Уточненные координаты, м		Метод определения координат	Средняя квадратическая погрешность определения координат характерной точки (Mt), м	Формулы, примененные для расчета средней квадратической погрешности определения координат характерной точки (Mt), м
	X	Y	X	Y			
1	2	3	4	5	6	7	8
1677	411 414,63	2 336 692,26	411 414,63	2 336 692,26	Аналитический метод	0,07	√(0,05^2 + 0,05^2) = 0,07
1678	411 414,34	2 336 693,01	411 414,34	2 336 693,01			
1679	411 412,73	2 336 692,18	411 412,73	2 336 692,18			
1680	411 414,03	2 336 690,42	411 414,03	2 336 690,42			
1681	411 415,17	2 336 691,38	411 415,17	2 336 691,38			
1677	411 414,63	2 336 692,26	411 414,63	2 336 692,26			

2. Сведения о частях границ уточняемого земельного участка с кадастровым номером 49:10:070101:384

Обозначение части границ		Горизонтальное проложение (S), м	Описание прохождения части границ	Отметка о наличии земельного спора о местоположении границ земельного участка
от т.	до т.			
1	2	3	4	5
1677	1678	0,80	—	—
1678	1679	1,81		
1679	1680	2,19		
1680	1681	1,49		
1681	1677	1,03		

3. Общие сведения об уточняемом земельном участке с кадастровым номером 49:10:070101:384

№ п/п	Наименование характеристики земельного участка	Значение характеристики
1	2	3
1	Адрес земельного участка	—
	Местоположение земельного участка (при отсутствии присвоенного адреса)	685942, Российская Федерация, Магаданская область, Ольский р-н, Тауйск с
	Дополнительные сведения о местоположении земельного участка	—

1	2	3
2	Площадь земельного участка ± величина погрешности определения площади (Р ± ΔР), м²	3 ± 1
3	Формула, примененная для расчета предельной допустимой погрешности определения площади земельного участка (ΔР), м²	3,5*0,1*√(3) = 1
4	Площадь земельного участка согласно сведениям государственного кадастра недвижимости (Ркад), м²	3
5	Оценка расхождения Р и Ркад (Р - Ркад), м²	0
6	Предельный минимальный и максимальный размеры земельного участка (Рмин и Рмакс), м²	Рмин = — Рмакс = —
7	Кадастровый или иной номер (обозначение) здания, сооружения, объекта незавершенного строительства, расположенного на земельном участке	—
8	Иные сведения	—

1. Сведения о характерных точках границы уточняемого земельного участка с кадастровым номером 49:10:070101:385

Зона № 2

Обозначение характерных точек границ	Существующие координаты, м		Уточненные координаты, м		Метод определения координат	Средняя квадратическая погрешность определения координат характерной точки (Mt), м	Формулы, примененные для расчета средней квадратической погрешности определения координат характерной точки (Mt), м
	X	Y	X	Y			
1	2	3	4	5	6	7	8
1682	411 455,84	2 336 734,93	411 455,84	2 336 734,93	Аналитический метод	0,07	√(0,05^2 + 0,05^2) = 0,07
1683	411 454,77	2 336 733,50	411 454,77	2 336 733,50			
1684	411 455,46	2 336 732,49	411 455,46	2 336 732,49			
1685	411 456,87	2 336 733,59	411 456,87	2 336 733,59			
1682	411 455,84	2 336 734,93	411 455,84	2 336 734,93			

2. Сведения о частях границ уточняемого земельного участка с кадастровым номером 49:10:070101:385

Обозначение части границ		Горизонтальное проложение (S), м	Описание прохождения части границ	Отметка о наличии земельного спора о местоположении границ земельного участка
от т.	до т.			
1	2	3	4	5
1682	1683	1,79	—	—

1	2	3	4	5
1683	1684	1,22	—	—
1684	1685	1,79		
1685	1682	1,69		

3. Общие сведения об уточняемом земельном участке с кадастровым номером 49:10:070101:385

№ п/п	Наименование характеристики земельного участка	Значение характеристики
1	2	3
1	Адрес земельного участка	—
	Местоположение земельного участка (при отсутствии присвоенного адреса)	685942, Российская Федерация, Магаданская область, Ольский р-н, Тауйск с
	Дополнительные сведения о местоположении земельного участка	—
2	Площадь земельного участка ± величина погрешности определения площади (Р ± ΔР), м²	3 ± 1
3	Формула, примененная для расчета предельной допустимой погрешности определения площади земельного участка (ΔР), м²	3,5*0,1*√(3) = 1
4	Площадь земельного участка согласно сведениям государственного кадастра недвижимости (Ркад), м²	3
5	Оценка расхождения Р и Ркад (Р - Ркад), м²	0
6	Предельный минимальный и максимальный размеры земельного участка (Рмин и Рмакс), м²	Рмин = — Рмакс = —
7	Кадастровый или иной номер (обозначение) здания, сооружения, объекта незавершенного строительства, расположенного на земельном участке	—
8	Иные сведения	—

1. Сведения о характерных точках границы уточняемого земельного участка с кадастровым номером 49:10:070101:386

Зона № 2

Обозначение характерных точек границ	Существующие координаты, м		Уточненные координаты, м		Метод определения координат	Средняя квадратическая погрешность определения координат характерной точки (Mt), м	Формулы, примененные для расчета средней квадратической погрешности определения координат характерной точки (Mt), м
	X	Y	X	Y			

1	2	3	4	5	6	7	8
1686	411 493,68	2 336 768,17	411 493,68	2 336 768,17	Аналитический метод	0,07	√(0,05^2 + 0,05^2) = 0,07
1687	411 489,58	2 336 772,20	411 489,58	2 336 772,20			
1688	411 488,51	2 336 770,90	411 488,51	2 336 770,90			
1689	411 492,32	2 336 767,14	411 492,32	2 336 767,14			
1686	411 493,68	2 336 768,17	411 493,68	2 336 768,17			

2. Сведения о частях границ уточняемого земельного участка с кадастровым номером 49:10:070101:386

Обозначение части границ		Горизонтальное проложение (S), м	Описание прохождения части границ	Отметка о наличии земельного спора о местоположении границ земельного участка
от т.	до т.			
1	2	3	4	5
1686	1687	5,75	—	—
1687	1688	1,68		
1688	1689	5,35		
1689	1686	1,71		

3. Общие сведения об уточняемом земельном участке с кадастровым номером 49:10:070101:386

№ п/п	Наименование характеристики земельного участка	Значение характеристики
1	2	3
1	Адрес земельного участка	—
	Местоположение земельного участка (при отсутствии присвоенного адреса)	685942, Российская Федерация, Магаданская область, Ольский р-н, Тауйск с
	Дополнительные сведения о местоположении земельного участка	—
2	Площадь земельного участка ± величина погрешности определения площади (Р ± ΔР), м²	9 ± 1
3	Формула, примененная для расчета предельной допустимой погрешности определения площади земельного участка (ΔР), м²	3,5*0,1*√(9) = 1
4	Площадь земельного участка согласно сведениям государственного кадастра недвижимости (Ркад), м²	9
5	Оценка расхождения Р и Ркад (Р - Ркад), м²	0
6	Предельный минимальный и максимальный размеры земельного участка (Рмин и Рмакс), м²	Рмин = — Рмакс = —
7	Кадастровый или иной номер (обозначение) здания, сооружения, объекта незавершенного строительства, расположенного на земельном участке	—

1	2	3
8	Иные сведения	—

1. Сведения о характерных точках границы уточняемого земельного участка с кадастровым номером 49:10:070101:387

Зона № 2

Обозначение характерных точек границ	Существующие координаты, м		Уточненные координаты, м		Метод определения координат	Средняя квадратическая погрешность определения координат характерной точки (Mt), м	Формулы, примененные для расчета средней квадратической погрешности определения координат характерной точки (Mt), м
	X	Y	X	Y			
1	2	3	4	5	6	7	8
1690	411 518,18	2 336 820,34	411 518,18	2 336 820,34	Аналитический метод	0,07	√(0,05^2 + 0,05^2) = 0,07
1691	411 516,41	2 336 821,28	411 516,41	2 336 821,28			
1692	411 515,60	2 336 819,30	411 515,60	2 336 819,30			
1693	411 517,31	2 336 818,50	411 517,31	2 336 818,50			
1690	411 518,18	2 336 820,34	411 518,18	2 336 820,34			

2. Сведения о частях границ уточняемого земельного участка с кадастровым номером 49:10:070101:387

Обозначение части границ		Горизонтальное проложение (S), м	Описание прохождения части границ	Отметка о наличии земельного спора о местоположении границ земельного участка
от т.	до т.			
1	2	3	4	5
1690	1691	2,00	—	—
1691	1692	2,14		
1692	1693	1,89		
1693	1690	2,04		

3. Общие сведения об уточняемом земельном участке с кадастровым номером 49:10:070101:387

№ п/п	Наименование характеристики земельного участка	Значение характеристики
1	2	3
1	Адрес земельного участка	—
	Местоположение земельного участка (при отсутствии присвоенного адреса)	685942, Российская Федерация, Магаданская область, Ольский р-н, Тауйск с
	Дополнительные сведения о местоположении земельного участка	—

1	2	3
2	Площадь земельного участка ± величина погрешности определения площади (Р ± ΔР), м²	4 ± 1
3	Формула, примененная для расчета предельной допустимой погрешности определения площади земельного участка (ΔР), м²	3,5*0,1*√(4) = 1
4	Площадь земельного участка согласно сведениям государственного кадастра недвижимости (Ркад), м²	4
5	Оценка расхождения Р и Ркад (Р - Ркад), м²	0
6	Предельный минимальный и максимальный размеры земельного участка (Рмин и Рмакс), м²	Рмин = — Рмакс = —
7	Кадастровый или иной номер (обозначение) здания, сооружения, объекта незавершенного строительства, расположенного на земельном участке	—
8	Иные сведения	—

1. Сведения о характерных точках границы уточняемого земельного участка с кадастровым номером 49:10:070101:388

Зона № 2

Обозначение характерных точек границ	Существующие координаты, м		Уточненные координаты, м		Метод определения координат	Средняя квадратическая погрешность определения координат характерной точки (Mt), м	Формулы, примененные для расчета средней квадратической погрешности определения координат характерной точки (Mt), м
	X	Y	X	Y			
1	2	3	4	5	6	7	8
495	411 213,44	2 336 360,91	411 213,44	2 336 360,91	Аналитический метод	0,07	√(0,05^2 + 0,05^2) = 0,07
494	411 214,25	2 336 360,46	411 217,90	2 336 359,48			
н150У	—	—	411 222,21	2 336 367,83			
1699	411 222,73	2 336 378,27	411 222,73	2 336 378,27			
1698	411 193,72	2 336 393,08	411 193,89	2 336 392,99			
1697	411 189,57	2 336 386,05	411 190,01	2 336 385,13			
1696	411 184,25	2 336 388,81	411 183,06	2 336 388,57			
1695	411 187,72	2 336 394,53	411 187,19	2 336 396,33			
1694	411 179,27	2 336 400,78	411 180,56	2 336 399,90			
497	411 175,43	2 336 377,95	411 175,43	2 336 377,95			

1	2	3	4	5	6	7	8
496	411 189,16	2 336 372,44	411 189,16	2 336 372,44	Аналитический метод	0,07	√(0,05^2 + 0,05^2) = 0,07
495	411 213,44	2 336 360,91	411 213,44	2 336 360,91			

2. Сведения о частях границ уточняемого земельного участка с кадастровым номером 49:10:070101:388

Обозначение части границ		Горизонтальное проложение (S), м	Описание прохождения части границ	Отметка о наличии земельного спора о местоположении границ земельного участка
от т.	до т.			
1	2	3	4	5
495	494	4,68	—	—
494	н150У	9,40		
н150У	1699	10,45		
1699	1698	32,38		
1698	1697	8,77		
1697	1696	7,75		
1696	1695	8,79		
1695	1694	7,53		
1694	497	22,54		
497	496	14,79		
496	495	26,88		

3. Общие сведения об уточняемом земельном участке с кадастровым номером 49:10:070101:388

№ п/п	Наименование характеристики земельного участка	Значение характеристики
1	2	3
1	Адрес земельного участка	—
	Местоположение земельного участка (при отсутствии присвоенного адреса)	685942, Российская Федерация, Магаданская область, Ольский р-н, Тауйск с, Совхозная ул, д 41
	Дополнительные сведения о местоположении земельного участка	—
2	Площадь земельного участка ± величина погрешности определения площади (Р ± ΔР), м²	911 ± 11
3	Формула, примененная для расчета предельной допустимой погрешности определения площади земельного участка (ΔР), м²	3,5*0,1*√(911) = 11
4	Площадь земельного участка согласно сведениям государственного кадастра недвижимости (Ркад), м²	875
5	Оценка расхождения Р и Ркад (Р - Ркад), м²	36

1	2	3
6	Предельный минимальный и максимальный размеры земельного участка (Рмин и Рмакс), м²	Рмин = — Рмакс = —
7	Кадастровый или иной номер (обозначение) здания, сооружения, объекта незавершенного строительства, расположенного на земельном участке	—
8	Иные сведения	—

1. Сведения о характерных точках границы уточняемого земельного участка с кадастровым номером 49:10:070101:389

Зона № 2

Обозначение характерных точек границ	Существующие координаты, м		Уточненные координаты, м		Метод определения координат	Средняя квадратическая погрешность определения координат характерной точки (Mt), м	Формулы, примененные для расчета средней квадратической погрешности определения координат характерной точки (Mt), м
	X	Y	X	Y			
1	2	3	4	5	6	7	8
1699	411 222,73	2 336 378,27	411 222,73	2 336 378,27	Аналитический метод	0,07	√(0,05^2 + 0,05^2) = 0,07
1698	411 193,72	2 336 393,08	411 193,89	2 336 392,99			
1700	411 196,28	2 336 399,39	411 197,21	2 336 399,71			
1701	411 191,56	2 336 402,26	411 190,81	2 336 403,12			
1695	411 187,72	2 336 394,53	411 187,19	2 336 396,33			
1694	411 179,27	2 336 400,78	411 180,56	2 336 399,90			
1702	411 189,76	2 336 416,65	411 189,76	2 336 416,65			
1703	411 206,29	2 336 412,56	411 206,29	2 336 412,56			
1704	411 232,08	2 336 400,63	411 232,08	2 336 400,63			
1699	411 222,73	2 336 378,27	411 222,73	2 336 378,27			
Вырез 1 из 1							
1649	411 230,07	2 336 397,32	411 230,07	2 336 397,32	Аналитический метод	0,07	√(0,05^2 + 0,05^2) = 0,07
1650	411 228,84	2 336 398,40	411 228,84	2 336 398,40			
1651	411 227,90	2 336 396,43	411 227,90	2 336 396,43			
1652	411 229,47	2 336 395,84	411 229,47	2 336 395,84			
1649	411 230,07	2 336 397,32	411 230,07	2 336 397,32			

2. Сведения о частях границ уточняемого земельного участка с кадастровым номером 49:10:070101:389

Обозначение части границ		Горизонтальное проложение (S), м	Описание прохождения части границ	Отметка о наличии земельного спора о местоположении границ земельного участка
от т.	до т.			
1	2	3	4	5
1699	1704	24,24	—	—
1704	1703	28,42		
1703	1702	17,03		
1702	1694	19,11		
1694	1695	7,53		
1695	1701	7,69		
1701	1700	7,25		
1700	1698	7,50		
1698	1699	32,38		
Вырез 1 из 1				
1649	1650	1,64	—	—
1650	1651	2,18		
1651	1652	1,68		
1652	1649	1,60		

3. Общие сведения об уточняемом земельном участке с кадастровым номером 49:10:070101:389

№ п/п	Наименование характеристики земельного участка	Значение характеристики
1	2	3
1	Адрес земельного участка	—
	Местоположение земельного участка (при отсутствии присвоенного адреса)	685942, Российская Федерация, Магаданская область, Ольский р-н, Тауйск с, Совхозная ул, д 41
	Дополнительные сведения о местоположении земельного участка	—
2	Площадь земельного участка ± величина погрешности определения площади (Р ± ΔР), м²	990 ± 11
3	Формула, примененная для расчета предельной допустимой погрешности определения площади земельного участка (ΔР), м²	3,5*0,1*√(990) = 11
4	Площадь земельного участка согласно сведениям государственного кадастра недвижимости (Ркад), м²	1 029
5	Оценка расхождения Р и Ркад (Р - Ркад), м²	39

1	2	3
6	Предельный минимальный и максимальный размеры земельного участка (Рмин и Рмакс), м²	Рмин = — Рмакс = —
7	Кадастровый или иной номер (обозначение) здания, сооружения, объекта незавершенного строительства, расположенного на земельном участке	—
8	Иные сведения	—

1. Сведения о характерных точках границы уточняемого земельного участка с кадастровым номером 49:10:070101:39

Зона № 2

Обозначение характерных точек границ	Существующие координаты, м		Уточненные координаты, м		Метод определения координат	Средняя квадратическая погрешность определения координат характерной точки (Mt), м	Формулы, примененные для расчета средней квадратической погрешности определения координат характерной точки (Mt), м
	X	Y	X	Y			
1	2	3	4	5	6	7	8
685	411 280,48	2 336 650,78	411 280,62	2 336 650,65	Аналитический метод	0,07	√(0,05^2 + 0,05^2) = 0,07
697	411 288,20	2 336 663,63	411 288,34	2 336 663,83			
724	411 271,14	2 336 671,82	411 271,54	2 336 671,71			
725	411 273,02	2 336 675,23	411 274,49	2 336 675,93			
726	411 266,18	2 336 679,78	411 266,16	2 336 681,35			
1710	411 264,33	2 336 677,62	411 264,05	2 336 678,22			
1711	411 262,27	2 336 679,08	411 262,27	2 336 679,08			
н38У	—	—	411 260,46	2 336 675,68			
1713	411 262,45	2 336 674,50	411 261,91	2 336 674,93			
717	411 260,35	2 336 670,54	411 259,74	2 336 670,92			
н39У	—	—	411 263,59	2 336 668,33			
н40У	—	—	411 260,22	2 336 662,24			
н41У	—	—	411 258,48	2 336 659,01			
н42У	—	—	411 263,79	2 336 655,67			
н43У	—	—	411 278,15	2 336 647,91			
685	411 280,48	2 336 650,78	411 280,62	2 336 650,65			

2. Сведения о частях границ уточняемого земельного участка с кадастровым номером 49:10:070101:39

Обозначение части границ		Горизонтальное проложение (S), м	Описание прохождения части границ	Отметка о наличии земельного спора о местоположении границ земельного участка
от т.	до т.			
1	2	3	4	5
685	697	15,27	—	—
697	724	18,56		
724	725	5,15		
725	726	9,94		
726	1710	3,77		
1710	1711	1,98		
1711	н38У	3,85		
н38У	1713	1,63		
1713	717	4,56		
717	н39У	4,64		
н39У	н40У	6,96		
н40У	н41У	3,67		
н41У	н42У	6,27		
н42У	н43У	16,32		
н43У	685	3,69		

3. Общие сведения об уточняемом земельном участке с кадастровым номером 49:10:070101:39

№ п/п	Наименование характеристики земельного участка	Значение характеристики
1	2	3
1	Адрес земельного участка	—
	Местоположение земельного участка (при отсутствии присвоенного адреса)	685942, Российская Федерация, Магаданская область, Ольский р-н, Тауйск с, Первомайская ул, д 8
	Дополнительные сведения о местоположении земельного участка	—
2	Площадь земельного участка ± величина погрешности определения площади (Р ± ΔР), м²	519 ± 8
3	Формула, примененная для расчета предельной допустимой погрешности определения площади земельного участка (ΔР), м²	3,5*0,1*√(519) = 8
4	Площадь земельного участка согласно сведениям государственного кадастра недвижимости (Ркад), м²	415

1	2	3
5	Оценка расхождения Р и Ркад (Р - Ркад), м²	104
6	Предельный минимальный и максимальный размеры земельного участка (Рмин и Рмакс), м²	Рмин = — Рмакс = —
7	Кадастровый или иной номер (обозначение) здания, сооружения, объекта незавершенного строительства, расположенного на земельном участке	49:10:070101:573. Многоквартирный дом
8	Иные сведения	—

1. Сведения о характерных точках границы уточняемого земельного участка с кадастровым номером 49:10:070101:390

Зона № 2

Обозначение характерных точек границ	Существующие координаты, м		Уточненные координаты, м		Метод определения координат	Средняя квадратическая погрешность определения координат характерной точки (Mt), м	Формулы, примененные для расчета средней квадратической погрешности определения координат характерной точки (Mt), м
	X	Y	X	Y			
1	2	3	4	5	6	7	8
1698	411 193,72	2 336 393,08	411 193,89	2 336 392,99	Аналитический метод	0,07	√(0,05^2 + 0,05^2) = 0,07
1700	411 196,28	2 336 399,39	411 197,21	2 336 399,71			
1701	411 191,56	2 336 402,26	411 190,81	2 336 403,12			
1695	411 187,72	2 336 394,53	411 187,19	2 336 396,33			
1696	411 184,25	2 336 388,81	411 183,06	2 336 388,57			
1697	411 189,57	2 336 386,05	411 190,01	2 336 385,13			
1698	411 193,72	2 336 393,08	411 193,89	2 336 392,99			

2. Сведения о частях границ уточняемого земельного участка с кадастровым номером 49:10:070101:390

Обозначение части границ		Горизонтальное проложение (S), м	Описание прохождения части границ	Отметка о наличии земельного спора о местоположении границ земельного участка
от т.	до т.			
1	2	3	4	5
1698	1700	7,50	—	—
1700	1701	7,25		
1701	1695	7,69		
1695	1696	8,79		
1696	1697	7,75		
1697	1698	8,77		

3. Общие сведения об уточняемом земельном участке с кадастровым номером 49:10:070101:390

№ п/п	Наименование характеристики земельного участка	Значение характеристики
1	2	3
1	Адрес земельного участка	—
	Местоположение земельного участка (при отсутствии присвоенного адреса)	685942, Российская Федерация, Магаданская область, Ольский р-н, Тауйск с, Совхозная ул, д 41
	Дополнительные сведения о местоположении земельного участка	—
2	Площадь земельного участка ± величина погрешности определения площади (Р ± ΔР), м²	123 ± 4
3	Формула, примененная для расчета предельной допустимой погрешности определения площади земельного участка (ΔР), м²	3,5*0,1*√(123) = 4
4	Площадь земельного участка согласно сведениям государственного кадастра недвижимости (Ркад), м²	89
5	Оценка расхождения Р и Ркад (Р - Ркад), м²	34
6	Предельный минимальный и максимальный размеры земельного участка (Рмин и Рмакс), м²	Рмин = — Рмакс = —
7	Кадастровый или иной номер (обозначение) здания, сооружения, объекта незавершенного строительства, расположенного на земельном участке	—
8	Иные сведения	—

1. Сведения о характерных точках границы уточняемого земельного участка с кадастровым номером 49:10:070101:391

Зона № 2

Обозначение характерных точек границ	Существующие координаты, м		Уточненные координаты, м		Метод определения координат	Средняя квадратическая погрешность определения координат характерной точки (Mt), м	Формулы, примененные для расчета средней квадратической погрешности определения координат характерной точки (Mt), м
	X	Y	X	Y			
1	2	3	4	5	6	7	8
1224	410 996,00	2 336 483,54	410 996,00	2 336 483,54	Аналитический метод	0,07	√(0,05^2 + 0,05^2) = 0,07
1717	410 987,79	2 336 468,39	410 986,83	2 336 469,32			
1218	411 002,86	2 336 459,38	411 002,86	2 336 459,38			

1	2	3	4	5	6	7	8
1227	411 007,62	2 336 466,52	411 007,62	2 336 466,52	Аналитический метод	0,07	√(0,05^2 + 0,05^2) = 0,07
1226	411 012,16	2 336 475,05	411 011,39	2 336 473,61			
1224	410 996,00	2 336 483,54	410 996,00	2 336 483,54			

2. Сведения о частях границ уточняемого земельного участка с кадастровым номером 49:10:070101:391

Обозначение части границ		Горизонтальное проложение (S), м	Описание прохождения части границ	Отметка о наличии земельного спора о местоположении границ земельного участка
от т.	до т.			
1	2	3	4	5
1224	1717	16,92	—	—
1717	1218	18,86		
1218	1227	8,58		
1227	1226	8,03		
1226	1224	18,32		

3. Общие сведения об уточняемом земельном участке с кадастровым номером 49:10:070101:391

№ п/п	Наименование характеристики земельного участка	Значение характеристики
1	2	3
1	Адрес земельного участка	—
	Местоположение земельного участка (при отсутствии присвоенного адреса)	685942, Российская Федерация, Магаданская область, Ольский р-н, Тауйск с, 50 лет Октября ул, д 38
	Дополнительные сведения о местоположении земельного участка	кв. 4
2	Площадь земельного участка ± величина погрешности определения площади (Р ± ΔР), м²	315 ± 6
3	Формула, примененная для расчета предельной допустимой погрешности определения площади земельного участка (ΔР), м²	3,5*0,1*√(315) = 6
4	Площадь земельного участка согласно сведениям государственного кадастра недвижимости (Ркад), м²	310
5	Оценка расхождения Р и Ркад (Р - Ркад), м²	5
6	Предельный минимальный и максимальный размеры земельного участка (Рмин и Рмакс), м²	Рмин = — Рмакс = —
7	Кадастровый или иной номер (обозначение) здания, сооружения, объекта незавершенного строительства, расположенного на земельном участке	49:10:070101:422. Многоквартирный дом
8	Иные сведения	—

1. Сведения о характерных точках границы уточняемого земельного участка с кадастровым номером 49:10:070101:392

Зона № 2

Обозначение характерных точек границ	Существующие координаты, м		Уточненные координаты, м		Метод определения координат	Средняя квадратическая погрешность определения координат характерной точки (Mt), м	Формулы, примененные для расчета средней квадратической погрешности определения координат характерной точки (Mt), м
	X	Y	X	Y			
1	2	3	4	5	6	7	8
1718	411 013,09	2 336 193,10	411 018,98	2 336 198,97	Аналитический метод	0,07	√(0,05^2 + 0,05^2) = 0,07
2424	411 022,85	2 336 200,58	411 022,85	2 336 200,58			
1722	411 033,63	2 336 227,40	411 050,99	2 336 225,07			
1721	410 985,43	2 336 253,38	410 993,84	2 336 260,35			
1719	410 954,53	2 336 225,98	410 971,90	2 336 226,93			
1718	411 013,09	2 336 193,10	411 018,98	2 336 198,97			

2. Сведения о частях границ уточняемого земельного участка с кадастровым номером 49:10:070101:392

Обозначение части границ		Горизонтальное проложение (S), м	Описание прохождения части границ	Отметка о наличии земельного спора о местоположении границ земельного участка
от т.	до т.			
1	2	3	4	5
1718	2424	4,19	—	—
2424	1722	37,30		
1722	1721	67,16		
1721	1719	39,98		
1719	1718	54,76		

3. Общие сведения об уточняемом земельном участке с кадастровым номером 49:10:070101:392

№ п/п	Наименование характеристики земельного участка	Значение характеристики
1	2	3
1	Адрес земельного участка	—
	Местоположение земельного участка (при отсутствии присвоенного адреса)	685942, Российская Федерация, Магаданская область, Ольский р-н, Тауйск с
	Дополнительные сведения о местоположении земельного участка	—

1	2	3
2	Площадь земельного участка ± величина погрешности определения площади (Р ± ΔР), м²	2429 ± 17
3	Формула, примененная для расчета предельной допустимой погрешности определения площади земельного участка (ΔР), м²	3,5*0,1*√(2429) = 17
4	Площадь земельного участка согласно сведениям государственного кадастра недвижимости (Ркад), м²	2 428
5	Оценка расхождения Р и Ркад (Р - Ркад), м²	1
6	Предельный минимальный и максимальный размеры земельного участка (Рмин и Рмакс), м²	Рмин = — Рмакс = —
7	Кадастровый или иной номер (обозначение) здания, сооружения, объекта незавершенного строительства, расположенного на земельном участке	—
8	Иные сведения	—

1. Сведения о характерных точках границы уточняемого земельного участка с кадастровым номером 49:10:070101:393

Зона № 2

Обозначение характерных точек границ	Существующие координаты, м		Уточненные координаты, м		Метод определения координат	Средняя квадратическая погрешность определения координат характерной точки (Mt), м	Формулы, примененные для расчета средней квадратической погрешности определения координат характерной точки (Mt), м
	X	Y	X	Y			
1	2	3	4	5	6	7	8
1723	410 958,66	2 336 627,11	410 960,14	2 336 627,80	Аналитический метод	0,07	√(0,05^2 + 0,05^2) = 0,07
1724	410 942,47	2 336 637,55	410 940,96	2 336 638,82			
н34У	—	—	410 939,49	2 336 636,48			
н35У	—	—	410 937,91	2 336 636,75			
1725	410 920,45	2 336 601,66	410 918,79	2 336 602,63			
1726	410 937,21	2 336 591,82	410 937,21	2 336 591,82			
1723	410 958,66	2 336 627,11	410 960,14	2 336 627,80			

2. Сведения о частях границ уточняемого земельного участка с кадастровым номером 49:10:070101:393

Обозначение части границ		Горизонтальное проложение (S), м	Описание прохождения части границ	Отметка о наличии земельного спора о местоположении границ земельного участка
от т.	до т.			

1	2	3	4	5
1723	1724	22,12	—	—
1724	н34У	2,76		
н34У	н35У	1,60		
н35У	1725	39,11		
1725	1726	21,36		
1726	1723	42,67		

3. Общие сведения об уточняемом земельном участке с кадастровым номером 49:10:070101:393

№ п/п	Наименование характеристики земельного участка	Значение характеристики
1	2	3
1	Адрес земельного участка	—
	Местоположение земельного участка (при отсутствии присвоенного адреса)	685942, Российская Федерация, Магаданская область, Ольский р-н, Тауйск с, Мира ул, д 7
	Дополнительные сведения о местоположении земельного участка	—
2	Площадь земельного участка ± величина погрешности определения площади (Р ± ΔР), м²	955 ± 11
3	Формула, примененная для расчета предельной допустимой погрешности определения площади земельного участка (ΔР), м²	3,5*0,1*√(955) = 11
4	Площадь земельного участка согласно сведениям государственного кадастра недвижимости (Ркад), м²	807
5	Оценка расхождения Р и Ркад (Р - Ркад), м²	148
6	Предельный минимальный и максимальный размеры земельного участка (Рмин и Рмакс), м²	Рмин = — Рмакс = —
7	Кадастровый или иной номер (обозначение) здания, сооружения, объекта незавершенного строительства, расположенного на земельном участке	—
8	Иные сведения	—

1. Сведения о характерных точках границы уточняемого земельного участка с кадастровым номером 49:10:070101:394

Зона № 2

Обозначение характерных точек границ	Существующие координаты, м		Уточненные координаты, м		Метод определения координат	Средняя квадратическая погрешность определения координат характерной точки (Mt), м	Формулы, примененные для расчета средней квадратической погрешности определения координат характерной точки (Mt), м
	X	Y	X	Y			
1	2	3	4	5	6	7	8
1727	411 238,76	2 336 614,22	411 239,23	2 336 614,30	Аналитический метод	0,07	√(0,05^2 + 0,05^2) = 0,07
280	411 213,73	2 336 629,02	411 213,21	2 336 628,84			
н151У	—	—	411 203,01	2 336 633,01			
н152У	—	—	411 192,01	2 336 606,62			
н153У	—	—	411 193,87	2 336 600,84			
1729	411 181,53	2 336 580,42	411 181,53	2 336 580,42			
1730	411 199,40	2 336 573,98	411 199,45	2 336 572,77			
1731	411 209,80	2 336 568,62	411 210,02	2 336 568,03			
1732	411 217,94	2 336 583,23	411 226,11	2 336 591,92			
1727	411 238,76	2 336 614,22	411 239,23	2 336 614,30			

2. Сведения о частях границ уточняемого земельного участка с кадастровым номером 49:10:070101:394

Обозначение части границ		Горизонтальное проложение (S), м	Описание прохождения части границ	Отметка о наличии земельного спора о местоположении границ земельного участка
от т.	до т.			
1	2	3	4	5
1727	280	29,81	—	—
280	н151У	11,02		
н151У	н152У	28,59		
н152У	н153У	6,07		
н153У	1729	23,86		
1729	1730	19,48		
1730	1731	11,58		
1731	1732	28,80		
1732	1727	25,94		

3. Общие сведения об уточняемом земельном участке с кадастровым номером 49:10:070101:394

№ п/п	Наименование характеристики земельного участка	Значение характеристики
1	2	3
1	Адрес земельного участка	—
	Местоположение земельного участка (при отсутствии присвоенного адреса)	685942, Российская Федерация, Магаданская область, Ольский р-н, Тауйск с, Совхозная ул, д 32
	Дополнительные сведения о местоположении земельного участка	—
2	Площадь земельного участка ± величина погрешности определения площади (Р ± ΔР), м²	1986 ± 16
3	Формула, примененная для расчета предельной допустимой погрешности определения площади земельного участка (ΔР), м²	3,5*0,1*√(1986) = 16
4	Площадь земельного участка согласно сведениям государственного кадастра недвижимости (Ркад), м²	1 625
5	Оценка расхождения Р и Ркад (Р - Ркад), м²	361
6	Предельный минимальный и максимальный размеры земельного участка (Рмин и Рмакс), м²	Рмин = — Рмакс = —
7	Кадастровый или иной номер (обозначение) здания, сооружения, объекта незавершенного строительства, расположенного на земельном участке	49:10:070101:427
8	Иные сведения	—

1. Сведения о характерных точках границы уточняемого земельного участка с кадастровым номером 49:10:070101:395

Зона № 2

Обозначение характерных точек границ	Существующие координаты, м		Уточненные координаты, м		Метод определения координат	Средняя квадратическая погрешность определения координат характерной точки (Mt), м	Формулы, примененные для расчета средней квадратической погрешности определения координат характерной точки (Mt), м
	X	Y	X	Y			
1	2	3	4	5	6	7	8
1733	411 148,41	2 336 788,16	411 148,29	2 336 787,99	Аналитический метод	0,07	√(0,05^2 + 0,05^2) = 0,07
961	411 152,97	2 336 784,72	411 152,97	2 336 784,72			
1735	411 155,02	2 336 787,78	411 155,02	2 336 787,78			

1	2	3	4	5	6	7	8
1736	411 150,35	2 336 790,91	411 150,35	2 336 790,91	Аналитический метод	0,07	√(0,05^2 + 0,05^2) = 0,07
1733	411 148,41	2 336 788,16	411 148,29	2 336 787,99			

2. Сведения о частях границ уточняемого земельного участка с кадастровым номером 49:10:070101:395

Обозначение части границ		Горизонтальное проложение (S), м	Описание прохождения части границ	Отметка о наличии земельного спора о местоположении границ земельного участка
от т.	до т.			
1	2	3	4	5
1733	961	5,71	—	—
961	1735	3,68		
1735	1736	5,62		
1736	1733	3,57		

3. Общие сведения об уточняемом земельном участке с кадастровым номером 49:10:070101:395

№ п/п	Наименование характеристики земельного участка	Значение характеристики
1	2	3
1	Адрес земельного участка	—
	Местоположение земельного участка (при отсутствии присвоенного адреса)	685942, Российская Федерация, Магаданская область, Ольский р-н, Тауйск с, Первомайская ул
	Дополнительные сведения о местоположении земельного участка	—
2	Площадь земельного участка ± величина погрешности определения площади (Р ± ΔР), м²	21 ± 2
3	Формула, примененная для расчета предельной допустимой погрешности определения площади земельного участка (ΔР), м²	3,5*0,1*√(21) = 2
4	Площадь земельного участка согласно сведениям государственного кадастра недвижимости (Ркад), м²	19
5	Оценка расхождения Р и Ркад (Р - Ркад), м²	2
6	Предельный минимальный и максимальный размеры земельного участка (Рмин и Рмакс), м²	Рмин = — Рмакс = —
7	Кадастровый или иной номер (обозначение) здания, сооружения, объекта незавершенного строительства, расположенного на земельном участке	—
8	Иные сведения	—

1. Сведения о характерных точках границы уточняемого земельного участка с кадастровым номером 49:10:070101:398

Зона № 2

Обозначение характерных точек границ	Существующие координаты, м		Уточненные координаты, м		Метод определения координат	Средняя квадратическая погрешность определения координат характерной точки (Mt), м	Формулы, примененные для расчета средней квадратической погрешности определения координат характерной точки (Mt), м
	X	Y	X	Y			
1	2	3	4	5	6	7	8
1737	411 161,64	2 336 804,08	411 161,64	2 336 804,08	Аналитический метод	0,07	√(0,05^2 + 0,05^2) = 0,07
1738	411 156,00	2 336 794,14	411 156,00	2 336 794,14			
1739	411 158,22	2 336 792,06	411 158,22	2 336 792,06			
1735	411 155,02	2 336 787,78	411 155,02	2 336 787,78			
961	411 152,97	2 336 784,72	411 152,97	2 336 784,72			
960	411 146,07	2 336 769,27	411 143,54	2 336 770,54			
959	411 184,84	2 336 744,53	411 183,75	2 336 745,84			
1741	411 207,43	2 336 786,32	411 210,34	2 336 790,60			
1742	411 168,78	2 336 809,93	411 170,09	2 336 813,62			
1743	411 164,34	2 336 802,75	411 164,34	2 336 802,75			
1737	411 161,64	2 336 804,08	411 161,64	2 336 804,08			

2. Сведения о частях границ уточняемого земельного участка с кадастровым номером 49:10:070101:398

Обозначение части границ		Горизонтальное проложение (S), м	Описание прохождения части границ	Отметка о наличии земельного спора о местоположении границ земельного участка
от т.	до т.			
1	2	3	4	5
1737	1738	11,43	—	—
1738	1739	3,04		
1739	1735	5,34		
1735	961	3,68		
961	960	17,03		
960	959	47,19		
959	1741	52,06		
1741	1742	46,37		
1742	1743	12,30		

1	2	3	4	5
1743	1737	3,01	—	—

3. Общие сведения об уточняемом земельном участке с кадастровым номером 49:10:070101:398

№ п/п	Наименование характеристики земельного участка	Значение характеристики
1	2	3
1	Адрес земельного участка	—
	Местоположение земельного участка (при отсутствии присвоенного адреса)	685942, Российская Федерация, Магаданская область, Ольский р-н, Тауйск с, 50 лет Октября ул, д 26
	Дополнительные сведения о местоположении земельного участка	—
2	Площадь земельного участка ± величина погрешности определения площади (Р ± ΔР), м²	2406 ± 17
3	Формула, примененная для расчета предельной допустимой погрешности определения площади земельного участка (ΔР), м²	3,5*0,1*√(2406) = 17
4	Площадь земельного участка согласно сведениям государственного кадастра недвижимости (Ркад), м²	2 160
5	Оценка расхождения Р и Ркад (Р - Ркад), м²	246
6	Предельный минимальный и максимальный размеры земельного участка (Рмин и Рмакс), м²	Рмин = — Рмакс = —
7	Кадастровый или иной номер (обозначение) здания, сооружения, объекта незавершенного строительства, расположенного на земельном участке	49:10:070101:564. Многоквартирный дом
8	Иные сведения	—

1. Сведения о характерных точках границы уточняемого земельного участка с кадастровым номером 49:10:070101:399

Зона № 2

Обозначение характерных точек границ	Существующие координаты, м		Уточненные координаты, м		Метод определения координат	Средняя квадратическая погрешность определения координат характерной точки (Mt), м	Формулы, примененные для расчета средней квадратической погрешности определения координат характерной точки (Mt), м
	X	Y	X	Y			
1	2	3	4	5	6	7	8
1741	411 207,43	2 336 786,32	411 210,34	2 336 790,60	Аналитический метод	0,07	√(0,05^2 + 0,05^2) = 0,07

1	2	3	4	5	6	7	8
1746	411 232,04	2 336 828,37	411 232,04	2 336 828,37	Аналитический метод	0,07	√(0,05^2 + 0,05^2) = 0,07
1911	411 207,37	2 336 842,98	411 207,37	2 336 842,98			
1745	411 194,62	2 336 850,54	411 194,62	2 336 850,54			
1910	411 185,42	2 336 836,90	411 185,43	2 336 836,90			
1742	411 168,78	2 336 809,93	411 170,09	2 336 813,62			
1741	411 207,43	2 336 786,32	411 210,34	2 336 790,60			

2. Сведения о частях границ уточняемого земельного участка с кадастровым номером 49:10:070101:399

Обозначение части границ		Горизонтальное проложение (S), м	Описание прохождения части границ	Отметка о наличии земельного спора о местоположении границ земельного участка
от т.	до т.			
1	2	3	4	5
1741	1746	43,56	—	—
1746	1911	28,67		
1911	1745	14,82		
1745	1910	16,45		
1910	1742	27,88		
1742	1741	46,37		

3. Общие сведения об уточняемом земельном участке с кадастровым номером 49:10:070101:399

№ п/п	Наименование характеристики земельного участка	Значение характеристики
1	2	3
1	Адрес земельного участка	—
	Местоположение земельного участка (при отсутствии присвоенного адреса)	685942, Российская Федерация, Магаданская область, Ольский р-н, Тауйск с, 50 лет Октября ул
	Дополнительные сведения о местоположении земельного участка	—
2	Площадь земельного участка ± величина погрешности определения площади (Р ± ΔР), м²	1975 ± 16
3	Формула, примененная для расчета предельной допустимой погрешности определения площади земельного участка (ΔР), м²	3,5*0,1*√(1975) = 16
4	Площадь земельного участка согласно сведениям государственного кадастра недвижимости (Ркад), м²	2 160
5	Оценка расхождения Р и Ркад (Р - Ркад), м²	185
6	Предельный минимальный и максимальный размеры земельного участка (Рмин и Рмакс), м²	Рмин = — Рмакс = —

1	2	3
7	Кадастровый или иной номер (обозначение) здания, сооружения, объекта незавершенного строительства, расположенного на земельном участке	49:10:070101:571. Многоквартирный дом
8	Иные сведения	—

1. Сведения о характерных точках границы уточняемого земельного участка с кадастровым номером 49:10:070101:4

Зона № 2

Обозначение характерных точек границ	Существующие координаты, м		Уточненные координаты, м		Метод определения координат	Средняя квадратическая погрешность определения координат характерной точки (Mt), м	Формулы, примененные для расчета средней квадратической погрешности определения координат характерной точки (Mt), м
	X	Y	X	Y			
1	2	3	4	5	6	7	8
1750	411 238,80	2 336 470,90	411 239,63	2 336 464,40	Аналитический метод	0,07	√(0,05^2 + 0,05^2) = 0,07
н12У	—	—	411 226,05	2 336 471,51			
1752	411 232,34	2 336 482,34	411 232,33	2 336 483,38			
116	411 226,90	2 336 485,20	411 229,17	2 336 485,31			
115	411 220,26	2 336 462,66	411 220,26	2 336 462,66			
2535	411 218,48	2 336 460,55	411 218,48	2 336 460,55			
109	411 215,90	2 336 455,93	411 215,90	2 336 455,93			
98	411 203,57	2 336 430,44	411 203,57	2 336 430,44			
95	411 208,59	2 336 428,48	411 208,59	2 336 428,48			
1831	411 219,04	2 336 425,39	411 218,50	2 336 424,33			
1757	411 220,71	2 336 434,47	411 223,30	2 336 433,09			
1750	411 238,80	2 336 470,90	411 239,63	2 336 464,40			

2. Сведения о частях границ уточняемого земельного участка с кадастровым номером 49:10:070101:4

Обозначение части границ		Горизонтальное проложение (S), м	Описание прохождения части границ	Отметка о наличии земельного спора о местоположении границ земельного участка
от т.	до т.			
1	2	3	4	5
1750	н12У	15,33	—	—
н12У	1752	13,43		
1752	116	3,70		

1	2	3	4	5
116	115	24,34	—	—
115	2535	2,76		
2535	109	5,29		
109	98	28,32		
98	95	5,39		
95	1831	10,74		
1831	1757	9,99		
1757	1750	35,31		

3. Общие сведения об уточняемом земельном участке с кадастровым номером 49:10:070101:4

№ п/п	Наименование характеристики земельного участка	Значение характеристики
1	2	3
1	Адрес земельного участка	—
	Местоположение земельного участка (при отсутствии присвоенного адреса)	685942, Российская Федерация, Магаданская область, Ольский р-н, Тауйск с, Совхозная ул, д 35
	Дополнительные сведения о местоположении земельного участка	—
2	Площадь земельного участка ± величина погрешности определения площади (Р ± ΔР), м²	811 ± 10
3	Формула, примененная для расчета предельной допустимой погрешности определения площади земельного участка (ΔР), м²	3,5*0,1*√(811) = 10
4	Площадь земельного участка согласно сведениям государственного кадастра недвижимости (Ркад), м²	761
5	Оценка расхождения Р и Ркад (Р - Ркад), м²	50
6	Предельный минимальный и максимальный размеры земельного участка (Рмин и Рмакс), м²	Рмин = — Рмакс = —
7	Кадастровый или иной номер (обозначение) здания, сооружения, объекта незавершенного строительства, расположенного на земельном участке	—
8	Иные сведения	—

1. Сведения о характерных точках границы уточняемого земельного участка с кадастровым номером 49:10:070101:40

Зона № 2

Обозначение характерных точек границ	Существующие координаты, м		Уточненные координаты, м		Метод определения координат	Средняя квадратическая погрешность определения координат характерной точки (Mt), м	Формулы, примененные для расчета средней квадратической погрешности определения координат характерной точки (Mt), м
	X	Y	X	Y			
1	2	3	4	5	6	7	8
1759	410 522,24	2 336 104,70	410 522,24	2 336 104,70	Аналитический метод	0,07	√(0,05^2 + 0,05^2) = 0,07
1760	410 557,86	2 336 088,35	410 557,86	2 336 088,35			
1761	410 578,77	2 336 056,58	410 578,77	2 336 056,58			
1762	410 621,04	2 336 106,37	410 621,04	2 336 106,37			
1763	410 640,53	2 336 136,81	410 640,53	2 336 136,81			
1764	410 633,40	2 336 157,06	410 633,40	2 336 157,06			
1765	410 642,70	2 336 172,02	410 642,70	2 336 172,02			
1766	410 631,25	2 336 178,65	410 631,25	2 336 178,65			
1767	410 613,42	2 336 153,62	410 613,42	2 336 153,62			
1768	410 570,22	2 336 182,43	410 570,22	2 336 182,43			
1759	410 522,24	2 336 104,70	410 522,24	2 336 104,70			

2. Сведения о частях границ уточняемого земельного участка с кадастровым номером 49:10:070101:40

Обозначение части границ		Горизонтальное проложение (S), м	Описание прохождения части границ	Отметка о наличии земельного спора о местоположении границ земельного участка
от т.	до т.			
1	2	3	4	5
1759	1760	39,19	—	—
1760	1761	38,03		
1761	1762	65,31		
1762	1763	36,14		
1763	1764	21,47		
1764	1765	17,62		
1765	1766	13,23		
1766	1767	30,73		
1767	1768	51,93		

1	2	3	4	5
1768	1759	91,35	—	—

3. Общие сведения об уточняемом земельном участке с кадастровым номером 49:10:070101:40

№ п/п	Наименование характеристики земельного участка	Значение характеристики
1	2	3
1	Адрес земельного участка	—
	Местоположение земельного участка (при отсутствии присвоенного адреса)	Российская Федерация, Магаданская область
	Дополнительные сведения о местоположении земельного участка	—
2	Площадь земельного участка ± величина погрешности определения площади (Р ± ΔР), м²	7867 ± 776
3	Формула, примененная для расчета предельной допустимой погрешности определения площади земельного участка (ΔР), м²	3,5*2,5*√(7867) = 776
4	Площадь земельного участка согласно сведениям государственного кадастра недвижимости (Ркад), м²	7 866
5	Оценка расхождения Р и Ркад (Р - Ркад), м²	1
6	Предельный минимальный и максимальный размеры земельного участка (Рмин и Рмакс), м²	Рмин = — Рмакс = —
7	Кадастровый или иной номер (обозначение) здания, сооружения, объекта незавершенного строительства, расположенного на земельном участке	—
8	Иные сведения	—

1. Сведения о характерных точках границы уточняемого земельного участка с кадастровым номером 49:10:070101:41

Зона № 2

Обозначение характерных точек границ	Существующие координаты, м		Уточненные координаты, м		Метод определения координат	Средняя квадратическая погрешность определения координат характерной точки (Mt), м	Формулы, примененные для расчета средней квадратической погрешности определения координат характерной точки (Mt), м
	X	Y	X	Y			
1	2	3	4	5	6	7	8
1769	411 077,82	2 336 715,33	411 079,43	2 336 717,24	Аналитический метод	0,07	√(0,05^2 + 0,05^2) = 0,07

1	2	3	4	5	6	7	8
352	411 048,16	2 336 739,89	411 048,95	2 336 738,60	Аналитический метод	0,07	√(0,05^2 + 0,05^2) = 0,07
417	411 031,87	2 336 724,65	411 031,43	2 336 724,95			
1341	411 025,31	2 336 717,75	411 025,06	2 336 719,23			
1340	411 033,85	2 336 712,41	411 033,85	2 336 712,41			
1772	411 044,01	2 336 703,28	411 044,36	2 336 703,98			
1337	411 062,38	2 336 693,20	411 061,32	2 336 692,07			
1769	411 077,82	2 336 715,33	411 079,43	2 336 717,24			

2. Сведения о частях границ уточняемого земельного участка с кадастровым номером 49:10:070101:41

Обозначение части границ		Горизонтальное проложение (S), м	Описание прохождения части границ	Отметка о наличии земельного спора о местоположении границ земельного участка
от т.	до т.			
1	2	3	4	5
1769	352	37,22	—	—
352	417	22,21		
417	1341	8,56		
1341	1340	11,13		
1340	1772	13,47		
1772	1337	20,72		
1337	1769	31,01		

3. Общие сведения об уточняемом земельном участке с кадастровым номером 49:10:070101:41

№ п/п	Наименование характеристики земельного участка	Значение характеристики
1	2	3
1	Адрес земельного участка	—
	Местоположение земельного участка (при отсутствии присвоенного адреса)	685942, Российская Федерация, Магаданская область, Ольский р-н, Тауйск с, Первомайская ул, д 13
	Дополнительные сведения о местоположении земельного участка	—
2	Площадь земельного участка ± величина погрешности определения площади (P ± ΔP), м²	1272 ± 12
3	Формула, примененная для расчета предельной допустимой погрешности определения площади земельного участка (ΔP), м²	3,5*0,1*√(1272) = 12
4	Площадь земельного участка согласно сведениям государственного кадастра недвижимости (Ркад), м²	1 212

1	2	3
5	Оценка расхождения Р и Ркад (Р - Ркад), м²	60
6	Предельный минимальный и максимальный размеры земельного участка (Рмин и Рмакс), м²	Рмин = — Рмакс = —
7	Кадастровый или иной номер (обозначение) здания, сооружения, объекта незавершенного строительства, расположенного на земельном участке	49:10:070101:569
8	Иные сведения	—

1. Сведения о характерных точках границы уточняемого земельного участка с кадастровым номером 49:10:070101:42

Зона № 2

Обозначение характерных точек границ	Существующие координаты, м		Уточненные координаты, м		Метод определения координат	Средняя квадратическая погрешность определения координат характерной точки (Mt), м	Формулы, примененные для расчета средней квадратической погрешности определения координат характерной точки (Mt), м
	X	Y	X	Y			
1	2	3	4	5	6	7	8
1773	410 975,03	2 336 779,67	410 973,20	2 336 780,94	Аналитический метод	0,07	√(0,05^2 + 0,05^2) = 0,07
1774	410 991,75	2 336 771,52	410 991,50	2 336 772,56			
н44У	—	—	411 002,14	2 336 789,13			
1775	411 010,08	2 336 803,07	411 010,03	2 336 803,25			
1776	410 994,85	2 336 812,58	410 994,85	2 336 812,58			
1777	410 990,52	2 336 811,60	410 990,52	2 336 811,60			
1778	410 983,30	2 336 798,01	410 983,30	2 336 798,01			
1773	410 975,03	2 336 779,67	410 973,20	2 336 780,94			

2. Сведения о частях границ уточняемого земельного участка с кадастровым номером 49:10:070101:42

Обозначение части границ		Горизонтальное проложение (S), м	Описание прохождения части границ	Отметка о наличии земельного спора о местоположении границ земельного участка
от т.	до т.			
1	2	3	4	5
1773	1774	20,13	—	—
1774	н44У	19,69		
н44У	1775	16,17		
1775	1776	17,82		
1776	1777	4,44		

1	2	3	4	5
1777	1778	15,39	—	—
1778	1773	19,83		

3. Общие сведения об уточняемом земельном участке с кадастровым номером 49:10:070101:42

№ п/п	Наименование характеристики земельного участка	Значение характеристики
1	2	3
1	Адрес земельного участка	—
	Местоположение земельного участка (при отсутствии присвоенного адреса)	685942, Российская Федерация, Магаданская область, Ольский р-н, Тауйск с, Первомайская ул, д 19
	Дополнительные сведения о местоположении земельного участка	—
2	Площадь земельного участка ± величина погрешности определения площади (Р ± ΔР), м²	760 ± 10
3	Формула, примененная для расчета предельной допустимой погрешности определения площади земельного участка (ΔР), м²	3,5*0,1*√(760) = 10
4	Площадь земельного участка согласно сведениям государственного кадастра недвижимости (Ркад), м²	775
5	Оценка расхождения Р и Ркад (Р - Ркад), м²	15
6	Предельный минимальный и максимальный размеры земельного участка (Рмин и Рмакс), м²	Рмин = — Рмакс = —
7	Кадастровый или иной номер (обозначение) здания, сооружения, объекта незавершенного строительства, расположенного на земельном участке	49:10:070101:568
8	Иные сведения	—

1. Сведения о характерных точках границы уточняемого земельного участка с кадастровым номером 49:10:070101:44

Зона № 2

Обозначение характерных точек границ	Существующие координаты, м		Уточненные координаты, м		Метод определения координат	Средняя квадратическая погрешность определения координат характерной точки (Mt), м	Формулы, примененные для расчета средней квадратической погрешности определения координат характерной точки (Mt), м
	X	Y	X	Y			
1	2	3	4	5	6	7	8

1	2	3	4	5	6	7	8
н47У	—	—	411 214,03	2 336 692,45	Аналитический метод	0,07	√(0,05^2 + 0,05^2) = 0,07
н48У	—	—	411 235,13	2 336 678,31			
1790	411 239,00	2 336 676,56	411 240,82	2 336 678,91			
1791	411 265,53	2 336 717,20	411 265,53	2 336 717,20			
н49У	—	—	411 240,63	2 336 734,83			
1793	411 235,11	2 336 719,67	411 231,87	2 336 721,09			
н47У	—	—	411 214,03	2 336 692,45			

2. Сведения о частях границ уточняемого земельного участка с кадастровым номером 49:10:070101:44

Обозначение части границ		Горизонтальное проложение (S), м	Описание прохождения части границ	Отметка о наличии земельного спора о местоположении границ земельного участка
от т.	до т.			
1	2	3	4	5
н47У	н48У	25,40	—	—
н48У	1790	5,72		
1790	1791	45,57		
1791	н49У	30,51		
н49У	1793	16,29		
1793	н47У	33,74		

3. Общие сведения об уточняемом земельном участке с кадастровым номером 49:10:070101:44

№ п/п	Наименование характеристики земельного участка	Значение характеристики
1	2	3
1	Адрес земельного участка	—
	Местоположение земельного участка (при отсутствии присвоенного адреса)	685942, Российская Федерация, Магаданская область, Ольский р-н, Тауйск с, Первомайская ул, д 10
	Дополнительные сведения о местоположении земельного участка	—
2	Площадь земельного участка ± величина погрешности определения площади (Р ± ΔР), м²	1492 ± 14
3	Формула, примененная для расчета предельной допустимой погрешности определения площади земельного участка (ΔР), м²	3,5*0,1*√(1492) = 14
4	Площадь земельного участка согласно сведениям государственного кадастра недвижимости (Ркад), м²	1 206
5	Оценка расхождения Р и Ркад (Р - Ркад), м²	286

1	2	3
6	Предельный минимальный и максимальный размеры земельного участка (Рмин и Рмакс), м²	Рмин = — Рмакс = —
7	Кадастровый или иной номер (обозначение) здания, сооружения, объекта незавершенного строительства, расположенного на земельном участке	—
8	Иные сведения	—

1. Сведения о характерных точках границы уточняемого земельного участка с кадастровым номером 49:10:070101:46

Зона № 2

Обозначение характерных точек границ	Существующие координаты, м		Уточненные координаты, м		Метод определения координат	Средняя квадратическая погрешность определения координат характерной точки (Mt), м	Формулы, примененные для расчета средней квадратической погрешности определения координат характерной точки (Mt), м
	X	Y	X	Y			
1	2	3	4	5	6	7	8
1798	411 123,32	2 336 851,30	411 122,99	2 336 851,48	Аналитический метод	0,07	√(0,05^2 + 0,05^2) = 0,07
1799	411 127,43	2 336 859,18	411 126,54	2 336 858,38			
1800	411 121,64	2 336 862,14	411 119,39	2 336 862,05			
1801	411 117,54	2 336 854,49	411 115,85	2 336 855,15			
1798	411 123,32	2 336 851,30	411 122,99	2 336 851,48			

2. Сведения о частях границ уточняемого земельного участка с кадастровым номером 49:10:070101:46

Обозначение части границ		Горизонтальное проложение (S), м	Описание прохождения части границ	Отметка о наличии земельного спора о местоположении границ земельного участка
от т.	до т.			
1	2	3	4	5
1798	1799	7,76	—	—
1799	1800	8,04		
1800	1801	7,76		
1801	1798	8,03		

3. Общие сведения об уточняемом земельном участке с кадастровым номером 49:10:070101:46

№ п/п	Наименование характеристики земельного участка	Значение характеристики
1	2	3

1	2	3
1	Адрес земельного участка	—
	Местоположение земельного участка (при отсутствии присвоенного адреса)	685942, Российская Федерация, Магаданская область, Ольский р-н, Тауйск с, Янская ул
	Дополнительные сведения о местоположении земельного участка	—
2	Площадь земельного участка ± величина погрешности определения площади (Р ± ΔР), м²	62 ± 3
3	Формула, примененная для расчета предельной допустимой погрешности определения площади земельного участка (ΔР), м²	3,5*0,1*√(62) = 3
4	Площадь земельного участка согласно сведениям государственного кадастра недвижимости (Ркад), м²	58
5	Оценка расхождения Р и Ркад (Р - Ркад), м²	4
6	Предельный минимальный и максимальный размеры земельного участка (Рмин и Рмакс), м²	Рмин = — Рмакс = —
7	Кадастровый или иной номер (обозначение) здания, сооружения, объекта незавершенного строительства, расположенного на земельном участке	—
8	Иные сведения	—

1. Сведения о характерных точках границы уточняемого земельного участка с кадастровым номером 49:10:070101:47

Зона № 2

Обозначение характерных точек границ	Существующие координаты, м		Уточненные координаты, м		Метод определения координат	Средняя квадратическая погрешность определения координат характерной точки (Mt), м	Формулы, примененные для расчета средней квадратической погрешности определения координат характерной точки (Mt), м
	X	Y	X	Y			
1	2	3	4	5	6	7	8
1802	411 133,60	2 336 927,25	411 133,60	2 336 927,25	Аналитический метод	0,07	√(0,05^2 + 0,05^2) = 0,07
1805	411 129,39	2 336 929,91	411 128,14	2 336 930,70			
1804	411 124,70	2 336 921,42	411 122,81	2 336 922,47			
1803	411 127,70	2 336 917,12	411 127,70	2 336 917,12			
1802	411 133,60	2 336 927,25	411 133,60	2 336 927,25			

2. Сведения о частях границ уточняемого земельного участка с кадастровым номером 49:10:070101:47

Обозначение части границ		Горизонтальное проложение (S), м	Описание прохождения части границ	Отметка о наличии земельного спора о местоположении границ земельного участка
от т.	до т.			
1	2	3	4	5
1802	1805	6,46	—	—
1805	1804	9,81		
1804	1803	7,25		
1803	1802	11,72		

3. Общие сведения об уточняемом земельном участке с кадастровым номером 49:10:070101:47

№ п/п	Наименование характеристики земельного участка	Значение характеристики
1	2	3
1	Адрес земельного участка	—
	Местоположение земельного участка (при отсутствии присвоенного адреса)	685942, Российская Федерация, Магаданская область, Ольский р-н, Тауйск с, Янская ул, д 24
	Дополнительные сведения о местоположении земельного участка	пом. 3
2	Площадь земельного участка ± величина погрешности определения площади (Р ± ΔР), м²	72 ± 3
3	Формула, примененная для расчета предельной допустимой погрешности определения площади земельного участка (ΔР), м²	3,5*0,1*√(72) = 3
4	Площадь земельного участка согласно сведениям государственного кадастра недвижимости (Ркад), м²	55
5	Оценка расхождения Р и Ркад (Р - Ркад), м²	17
6	Предельный минимальный и максимальный размеры земельного участка (Рмин и Рмакс), м²	Рмин = — Рмакс = —
7	Кадастровый или иной номер (обозначение) здания, сооружения, объекта незавершенного строительства, расположенного на земельном участке	—
8	Иные сведения	—

1. Сведения о характерных точках границы уточняемого земельного участка с кадастровым номером 49:10:070101:48

Зона № 2

Обозначение характерных точек границ	Существующие координаты, м		Уточненные координаты, м		Метод определения координат	Средняя квадратическая погрешность определения координат характерной точки (Mt), м	Формулы, примененные для расчета средней квадратической погрешности определения координат характерной точки (Mt), м
	X	Y	X	Y			
1	2	3	4	5	6	7	8
1806	411 117,27	2 336 961,23	411 117,27	2 336 961,23	Аналитический метод	0,07	√(0,05^2 + 0,05^2) = 0,07
1807	411 105,89	2 336 939,07	411 106,20	2 336 942,41			
1808	411 109,82	2 336 936,78	411 110,00	2 336 939,83			
1036	411 101,35	2 336 918,98	411 102,53	2 336 925,47			
1037	411 107,82	2 336 909,42	411 110,16	2 336 921,10			
1038	411 115,42	2 336 908,67	411 113,55	2 336 911,31			
1813	411 125,75	2 336 902,51	411 123,60	2 336 904,77			
1814	411 130,77	2 336 911,32	411 130,88	2 336 914,89			
1803	411 127,70	2 336 917,12	411 127,70	2 336 917,12			
1804	411 124,70	2 336 921,42	411 122,81	2 336 922,47			
1815	411 139,06	2 336 947,36	411 139,87	2 336 948,82			
1816	411 128,39	2 336 954,68	411 128,80	2 336 955,44			
1806	411 117,27	2 336 961,23	411 117,27	2 336 961,23			

2. Сведения о частях границ уточняемого земельного участка с кадастровым номером 49:10:070101:48

Обозначение части границ		Горизонтальное проложение (S), м	Описание прохождения части границ	Отметка о наличии земельного спора о местоположении границ земельного участка
от т.	до т.			
1	2	3	4	5
1806	1807	21,83	—	—
1807	1808	4,59		
1808	1036	16,19		
1036	1037	8,79		
1037	1038	10,36		
1038	1813	11,99		
1813	1814	12,47		

1	2	3	4	5
1814	1803	3,88	—	—
1803	1804	7,25		
1804	1815	31,39		
1815	1816	12,90		
1816	1806	12,90		

3. Общие сведения об уточняемом земельном участке с кадастровым номером 49:10:070101:48

№ п/п	Наименование характеристики земельного участка	Значение характеристики
1	2	3
1	Адрес земельного участка	—
	Местоположение земельного участка (при отсутствии присвоенного адреса)	685942, Российская Федерация, Магаданская область, Ольский р-н, Тауйск с, Янская ул, д 24
	Дополнительные сведения о местоположении земельного участка	кв. 1; 4
2	Площадь земельного участка ± величина погрешности определения площади (Р ± ΔР), м²	1066 ± 11
3	Формула, примененная для расчета предельной допустимой погрешности определения площади земельного участка (ΔР), м²	3,5*0,1*√(1066) = 11
4	Площадь земельного участка согласно сведениям государственного кадастра недвижимости (Ркад), м²	1 087
5	Оценка расхождения Р и Ркад (Р - Ркад), м²	21
6	Предельный минимальный и максимальный размеры земельного участка (Рмин и Рмакс), м²	Рмин = — Рмакс = —
7	Кадастровый или иной номер (обозначение) здания, сооружения, объекта незавершенного строительства, расположенного на земельном участке	—
8	Иные сведения	—

1. Сведения о характерных точках границы уточняемого земельного участка с кадастровым номером 49:10:070101:49

Зона № 2

Обозначение характерных точек границ	Существующие координаты, м		Уточненные координаты, м		Метод определения координат	Средняя квадратическая погрешность определения координат характерной точки (Mt), м	Формулы, примененные для расчета средней квадратической погрешности определения координат характерной точки (Mt), м
	X	Y	X	Y			
1	2	3	4	5	6	7	8
н59У	—	—	411 094,76	2 336 278,38	Аналитический метод	0,07	√(0,05^2 + 0,05^2) = 0,07
1887	411 098,48	2 336 310,22	411 102,26	2 336 293,18			
н69У	—	—	411 112,70	2 336 310,70			
н68У	—	—	411 115,66	2 336 320,04			
1830	411 117,48	2 336 324,85	411 118,93	2 336 323,78			
1829	411 126,03	2 336 318,51	411 126,03	2 336 318,51			
1828	411 132,74	2 336 316,76	411 132,74	2 336 316,76			
1827	411 142,86	2 336 313,83	411 142,86	2 336 313,83			
1826	411 145,52	2 336 319,14	411 145,96	2 336 321,21			
1825	411 174,28	2 336 295,94	411 175,60	2 336 297,58			
1824	411 179,40	2 336 292,97	411 179,40	2 336 292,97			
1823	411 181,07	2 336 282,98	411 181,07	2 336 282,98			
н67У	—	—	411 176,05	2 336 267,70			
1822	411 167,24	2 336 257,49	411 167,24	2 336 257,49			
1821	411 156,99	2 336 250,72	411 156,63	2 336 251,81			
1820	411 136,18	2 336 251,28	411 136,50	2 336 254,04			
н66У	—	—	411 131,43	2 336 258,59			
н65У	—	—	411 129,20	2 336 261,80			
н64У	—	—	411 125,91	2 336 262,45			
н63У	—	—	411 121,95	2 336 263,97			
н62У	—	—	411 118,22	2 336 264,55			
н61У	—	—	411 112,27	2 336 262,69			
н60У	—	—	411 106,33	2 336 263,04			
1819	411 102,20	2 336 263,65	411 102,20	2 336 263,65			
1818	411 093,65	2 336 270,59	411 093,65	2 336 270,59			

1	2	3	4	5	6	7	8
н59У	—	—	411 094,76	2 336 278,38	Аналитический метод	0,07	√(0,05^2 + 0,05^2) = 0,07
Вырез 1 из 1							
1645	411 175,25	2 336 292,26	411 175,25	2 336 292,26	Аналитический метод	0,07	√(0,05^2 + 0,05^2) = 0,07
1646	411 173,84	2 336 290,69	411 173,84	2 336 290,69			
1647	411 175,47	2 336 289,90	411 175,47	2 336 289,90			
1648	411 176,35	2 336 291,12	411 176,35	2 336 291,12			
1645	411 175,25	2 336 292,26	411 175,25	2 336 292,26			

2. Сведения о частях границ уточняемого земельного участка с кадастровым номером 49:10:070101:49

Обозначение части границ		Горизонтальное проложение (S), м	Описание прохождения части границ	Отметка о наличии земельного спора о местоположении границ земельного участка
от т.	до т.			
1	2	3	4	5
н59У	1818	7,87	—	—
1818	1819	11,01		
1819	н60У	4,17		
н60У	н61У	5,95		
н61У	н62У	6,23		
н62У	н63У	3,77		
н63У	н64У	4,24		
н64У	н65У	3,35		
н65У	н66У	3,91		
н66У	1820	6,81		
1820	1821	20,25		
1821	1822	12,03		
1822	н67У	13,49		
н67У	1823	16,08		
1823	1824	10,13		
1824	1825	5,97		
1825	1826	37,91		
1826	1827	8,00		
1827	1828	10,54		
1828	1829	6,93		
1829	1830	8,84		
1830	н68У	4,97		

1	2	3	4	5
н68У	н69У	9,80	—	—
н69У	1887	20,39		
1887	н59У	16,59		
Вырез 1 из 1				
1645	1646	2,11	—	—
1646	1647	1,81		
1647	1648	1,50		
1648	1645	1,58		

3. Общие сведения об уточняемом земельном участке с кадастровым номером 49:10:070101:49

№ п/п	Наименование характеристики земельного участка	Значение характеристики
1	2	3
1	Адрес земельного участка	—
	Местоположение земельного участка (при отсутствии присвоенного адреса)	685942, Российская Федерация, Магаданская область, Ольский р-н, Тауйск с, Совхозная ул
	Дополнительные сведения о местоположении земельного участка	—
2	Площадь земельного участка ± величина погрешности определения площади (Р ± ΔР), м²	4183 ± 23
3	Формула, примененная для расчета предельной допустимой погрешности определения площади земельного участка (ΔР), м²	3,5*0,1*√(4183) = 23
4	Площадь земельного участка согласно сведениям государственного кадастра недвижимости (Ркад), м²	4 355
5	Оценка расхождения Р и Ркад (Р - Ркад), м²	172
6	Предельный минимальный и максимальный размеры земельного участка (Рмин и Рмакс), м²	Рмин = — Рмакс = —
7	Кадастровый или иной номер (обозначение) здания, сооружения, объекта незавершенного строительства, расположенного на земельном участке	—
8	Иные сведения	—

1. Сведения о характерных точках границы уточняемого земельного участка с кадастровым номером 49:10:070101:5

Зона № 2

Обозначение характерных точек границ	Существующие координаты, м		Уточненные координаты, м		Метод определения координат	Средняя квадратическая погрешность определения координат характерной точки (Mt), м	Формулы, примененные для расчета средней квадратической погрешности определения координат характерной точки (Mt), м
	X	Y	X	Y			
1	2	3	4	5	6	7	8
1831	411 219,04	2 336 425,39	411 218,50	2 336 424,33	Аналитический метод	0,07	√(0,05^2 + 0,05^2) = 0,07
77	411 221,52	2 336 423,06	411 221,52	2 336 423,06			
76	411 237,67	2 336 416,17	411 237,99	2 336 415,81			
1833	411 241,68	2 336 435,25	411 241,68	2 336 435,25			
1834	411 267,72	2 336 482,06	411 267,72	2 336 482,06			
1835	411 269,00	2 336 487,55	411 269,00	2 336 487,55			
1836	411 242,81	2 336 499,40	411 243,65	2 336 500,86			
1837	411 238,86	2 336 492,96	411 238,86	2 336 492,96			
1838	411 227,57	2 336 495,31	411 228,57	2 336 494,90			
116	411 226,90	2 336 485,20	411 229,17	2 336 485,31			
1752	411 232,34	2 336 482,34	411 232,33	2 336 483,38			
2438	411 235,40	2 336 488,14	411 234,88	2 336 488,26			
1842	411 244,65	2 336 483,28	411 245,56	2 336 482,58			
103	411 238,76	2 336 476,78	411 242,13	2 336 476,66			
102	411 240,57	2 336 475,50	411 245,21	2 336 475,10			
1750	411 238,80	2 336 470,90	411 239,63	2 336 464,40			
1757	411 220,71	2 336 434,47	411 223,30	2 336 433,09			
1747	411 221,35	2 336 429,36	—	—	—	—	—
1831	411 219,04	2 336 425,39	411 218,50	2 336 424,33	Аналитический метод	0,07	√(0,05^2 + 0,05^2) = 0,07

2. Сведения о частях границ уточняемого земельного участка с кадастровым номером 49:10:070101:5

Обозначение части границ		Горизонтальное проложение (S), м	Описание прохождения части границ	Отметка о наличии земельного спора о местоположении границ земельного участка
от т.	до т.			
1	2	3	4	5
1831	77	3,28	—	—

1	2	3	4	5
77	76	18,00	—	—
76	1833	19,79		
1833	1834	53,57		
1834	1835	5,64		
1835	1836	28,63		
1836	1837	9,24		
1837	1838	10,47		
1838	116	9,61		
116	1752	3,70		
1752	2438	5,51		
2438	1842	12,10		
1842	103	6,84		
103	102	3,45		
102	1750	12,07		
1750	1757	35,31		
1757	1831	9,99		

3. Общие сведения об уточняемом земельном участке с кадастровым номером 49:10:070101:5

№ п/п	Наименование характеристики земельного участка	Значение характеристики
1	2	3
1	Адрес земельного участка	—
	Местоположение земельного участка (при отсутствии присвоенного адреса)	685942, Российская Федерация, Магаданская область, Ольский р-н, Тауйск с, Совхозная ул, д 35
	Дополнительные сведения о местоположении земельного участка	—
2	Площадь земельного участка ± величина погрешности определения площади (Р ± ΔР), м²	1608 ± 14
3	Формула, примененная для расчета предельной допустимой погрешности определения площади земельного участка (ΔР), м²	3,5*0,1*√(1608) = 14
4	Площадь земельного участка согласно сведениям государственного кадастра недвижимости (Ркад), м²	1 593
5	Оценка расхождения Р и Ркад (Р - Ркад), м²	15
6	Предельный минимальный и максимальный размеры земельного участка (Рмин и Рмакс), м²	Рмин = — Рмакс = —

1	2	3
7	Кадастровый или иной номер (обозначение) здания, сооружения, объекта незавершенного строительства, расположенного на земельном участке	—
8	Иные сведения	—

1. Сведения о характерных точках границы уточняемого земельного участка с кадастровым номером 49:10:070101:51

Зона № 2

Обозначение характерных точек границ	Существующие координаты, м		Уточненные координаты, м		Метод определения координат	Средняя квадратическая погрешность определения координат характерной точки (Mt), м	Формулы, примененные для расчета средней квадратической погрешности определения координат характерной точки (Mt), м
	X	Y	X	Y			
1	2	3	4	5	6	7	8
1845	411 160,02	2 336 393,25	411 159,42	2 336 393,52	Аналитический метод	0,07	√(0,05^2 + 0,05^2) = 0,07
1846	411 163,33	2 336 391,67	411 163,33	2 336 390,81			
1847	411 165,59	2 336 398,28	411 166,58	2 336 397,99			
1848	411 162,38	2 336 400,06	411 161,74	2 336 400,39			
1845	411 160,02	2 336 393,25	411 159,42	2 336 393,52			

2. Сведения о частях границ уточняемого земельного участка с кадастровым номером 49:10:070101:51

Обозначение части границ		Горизонтальное проложение (S), м	Описание прохождения части границ	Отметка о наличии земельного спора о местоположении границ земельного участка
от т.	до т.			
1	2	3	4	5
1845	1846	4,76	—	—
1846	1847	7,88		
1847	1848	5,40		
1848	1845	7,25		

3. Общие сведения об уточняемом земельном участке с кадастровым номером 49:10:070101:51

№ п/п	Наименование характеристики земельного участка	Значение характеристики
1	2	3

1	2	3
1	Адрес земельного участка	—
	Местоположение земельного участка (при отсутствии присвоенного адреса)	685942, Российская Федерация, Магаданская область, Ольский р-н, Тауйск с, 50 лет Октября ул, д 45а
	Дополнительные сведения о местоположении земельного участка	—
2	Площадь земельного участка ± величина погрешности определения площади (Р ± ΔР), м²	38 ± 2
3	Формула, примененная для расчета предельной допустимой погрешности определения площади земельного участка (ΔР), м²	3,5*0,1*√(38) = 2
4	Площадь земельного участка согласно сведениям государственного кадастра недвижимости (Ркад), м²	26
5	Оценка расхождения Р и Ркад (Р - Ркад), м²	12
6	Предельный минимальный и максимальный размеры земельного участка (Рмин и Рмакс), м²	Рмин = — Рмакс = —
7	Кадастровый или иной номер (обозначение) здания, сооружения, объекта незавершенного строительства, расположенного на земельном участке	—
8	Иные сведения	—

1. Сведения о характерных точках границы уточняемого земельного участка с кадастровым номером 49:10:070101:52

Зона № 2

Обозначение характерных точек границ	Существующие координаты, м		Уточненные координаты, м		Метод определения координат	Средняя квадратическая погрешность определения координат характерной точки (Mt), м	Формулы, примененные для расчета средней квадратической погрешности определения координат характерной точки (Mt), м
	X	Y	X	Y			
1	2	3	4	5	6	7	8
1845	411 160,02	2 336 393,25	411 159,42	2 336 393,52	Аналитический метод	0,07	√(0,05^2 + 0,05^2) = 0,07
1848	411 162,38	2 336 400,06	411 161,74	2 336 400,39			
1849	411 153,34	2 336 404,60	411 153,34	2 336 404,60			
1850	411 149,99	2 336 397,78	411 149,99	2 336 397,78			
2468	411 149,53	2 336 396,00	411 149,53	2 336 396,00			
2469	411 155,26	2 336 392,85	411 155,26	2 336 392,85			

1	2	3	4	5	6	7	8
2470	411 156,81	2 336 395,34	411 156,81	2 336 395,34	Аналитический метод	0,07	√(0,05^2 + 0,05^2) = 0,07
1845	411 160,02	2 336 393,25	411 159,42	2 336 393,52			

2. Сведения о частях границ уточняемого земельного участка с кадастровым номером 49:10:070101:52

Обозначение части границ		Горизонтальное проложение (S), м	Описание прохождения части границ	Отметка о наличии земельного спора о местоположении границ земельного участка
от т.	до т.			
1	2	3	4	5
1845	1848	7,25	—	—
1848	1849	9,40		
1849	1850	7,60		
1850	2468	1,84		
2468	2469	6,54		
2469	2470	2,93		
2470	1845	3,18		

3. Общие сведения об уточняемом земельном участке с кадастровым номером 49:10:070101:52

№ п/п	Наименование характеристики земельного участка	Значение характеристики
1	2	3
1	Адрес земельного участка	—
	Местоположение земельного участка (при отсутствии присвоенного адреса)	685942, Российская Федерация, Магаданская область, Ольский р-н, Тауйск с, 50 лет Октября ул, д 45а
	Дополнительные сведения о местоположении земельного участка	—
2	Площадь земельного участка ± величина погрешности определения площади (Р ± ΔР), м²	86 ± 3
3	Формула, примененная для расчета предельной допустимой погрешности определения площади земельного участка (ΔР), м²	3,5*0,1*√(86) = 3
4	Площадь земельного участка согласно сведениям государственного кадастра недвижимости (Ркад), м²	78
5	Оценка расхождения Р и Ркад (Р - Ркад), м²	8
6	Предельный минимальный и максимальный размеры земельного участка (Рмин и Рмакс), м²	Рмин = — Рмакс = —
7	Кадастровый или иной номер (обозначение) здания, сооружения, объекта незавершенного строительства, расположенного на земельном участке	—

1	2	3
8	Иные сведения	—

1. Сведения о характерных точках границы уточняемого земельного участка с кадастровым номером 49:10:070101:53

Зона № 2

Обозначение характерных точек границ	Существующие координаты, м		Уточненные координаты, м		Метод определения координат	Средняя квадратическая погрешность определения координат характерной точки (Mt), м	Формулы, примененные для расчета средней квадратической погрешности определения координат характерной точки (Mt), м
	X	Y	X	Y			
1	2	3	4	5	6	7	8
1847	411 165,59	2 336 398,28	411 166,58	2 336 397,99	Аналитический метод	0,07	√(0,05^2 + 0,05^2) = 0,07
1854	411 174,01	2 336 395,24	411 174,01	2 336 395,24			
н70У	—	—	411 174,61	2 336 397,78			
1853	411 184,85	2 336 419,42	411 184,93	2 336 420,04			
1852	411 146,41	2 336 439,06	411 146,41	2 336 439,06			
1851	411 133,77	2 336 414,87	411 134,53	2 336 416,40			
1849	411 153,34	2 336 404,60	411 153,34	2 336 404,60			
1848	411 162,38	2 336 400,06	411 161,74	2 336 400,39			
1847	411 165,59	2 336 398,28	411 166,58	2 336 397,99			

2. Сведения о частях границ уточняемого земельного участка с кадастровым номером 49:10:070101:53

Обозначение части границ		Горизонтальное проложение (S), м	Описание прохождения части границ	Отметка о наличии земельного спора о местоположении границ земельного участка
от т.	до т.			
1	2	3	4	5
1847	1854	7,92	—	—
1854	н70У	2,61		
н70У	1853	24,54		
1853	1852	42,96		
1852	1851	25,59		
1851	1849	22,20		
1849	1848	9,40		
1848	1847	5,40		

3. Общие сведения об уточняемом земельном участке с кадастровым номером 49:10:070101:53

№ п/п	Наименование характеристики земельного участка	Значение характеристики
1	2	3
1	Адрес земельного участка	—
	Местоположение земельного участка (при отсутствии присвоенного адреса)	685942, Российская Федерация, Магаданская область, Ольский р-н, Тауйск с, 50 лет Октября ул, д 45а
	Дополнительные сведения о местоположении земельного участка	—
2	Площадь земельного участка ± величина погрешности определения площади (Р ± ΔР), м²	1188 ± 12
3	Формула, примененная для расчета предельной допустимой погрешности определения площади земельного участка (ΔР), м²	3,5*0,1*√(1188) = 12
4	Площадь земельного участка согласно сведениям государственного кадастра недвижимости (Ркад), м²	1 203
5	Оценка расхождения Р и Ркад (Р - Ркад), м²	15
6	Предельный минимальный и максимальный размеры земельного участка (Рмин и Рмакс), м²	Рмин = — Рмакс = —
7	Кадастровый или иной номер (обозначение) здания, сооружения, объекта незавершенного строительства, расположенного на земельном участке	49:10:070101:741. Многоквартирный дом
8	Иные сведения	—

1. Сведения о характерных точках границы уточняемого земельного участка с кадастровым номером 49:10:070101:54

Зона № 2

Обозначение характерных точек границ	Существующие координаты, м		Уточненные координаты, м		Метод определения координат	Средняя квадратическая погрешность определения координат характерной точки (Mt), м	Формулы, примененные для расчета средней квадратической погрешности определения координат характерной точки (Mt), м
	X	Y	X	Y			
1	2	3	4	5	6	7	8
1855	411 116,58	2 336 369,85	411 116,58	2 336 369,85	Аналитический метод	0,07	√(0,05^2 + 0,05^2) = 0,07
1856	411 118,21	2 336 364,76	411 118,21	2 336 364,76			
1857	411 124,54	2 336 360,20	411 124,54	2 336 360,20			

1	2	3	4	5	6	7	8
1858	411 148,79	2 336 353,47	411 148,79	2 336 353,47	Аналитический метод	0,07	√(0,05^2 + 0,05^2) = 0,07
1859	411 156,48	2 336 354,62	411 156,29	2 336 355,47			
1860	411 162,83	2 336 362,66	411 162,58	2 336 362,77			
1861	411 145,48	2 336 370,55	411 145,71	2 336 370,44			
1862	411 142,52	2 336 364,33	411 143,23	2 336 364,88			
1863	411 136,70	2 336 366,99	411 137,00	2 336 367,67			
1864	411 139,56	2 336 373,51	411 139,56	2 336 373,51			
1865	411 123,40	2 336 380,80	411 123,40	2 336 380,80			
931	411 117,67	2 336 371,56	411 117,67	2 336 371,56			
1855	411 116,58	2 336 369,85	411 116,58	2 336 369,85			

2. Сведения о частях границ уточняемого земельного участка с кадастровым номером 49:10:070101:54

Обозначение части границ		Горизонтальное проложение (S), м	Описание прохождения части границ	Отметка о наличии земельного спора о местоположении границ земельного участка
от т.	до т.			
1	2	3	4	5
1855	1856	5,34	—	—
1856	1857	7,80		
1857	1858	25,17		
1858	1859	7,76		
1859	1860	9,64		
1860	1861	18,53		
1861	1862	6,09		
1862	1863	6,83		
1863	1864	6,38		
1864	1865	17,73		
1865	931	10,87		
931	1855	2,03		

3. Общие сведения об уточняемом земельном участке с кадастровым номером 49:10:070101:54

№ п/п	Наименование характеристики земельного участка	Значение характеристики
1	2	3

1	2	3
1	Адрес земельного участка	—
	Местоположение земельного участка (при отсутствии присвоенного адреса)	685942, Российская Федерация, Магаданская область, Ольский р-н, Тауйск с, Совхозная ул, д 43
	Дополнительные сведения о местоположении земельного участка	кв. 2
2	Площадь земельного участка ± величина погрешности определения площади (Р ± ΔР), м²	620 ± 9
3	Формула, примененная для расчета предельной допустимой погрешности определения площади земельного участка (ΔР), м²	3,5*0,1*√(620) = 9
4	Площадь земельного участка согласно сведениям государственного кадастра недвижимости (Ркад), м²	625
5	Оценка расхождения Р и Ркад (Р - Ркад), м²	5
6	Предельный минимальный и максимальный размеры земельного участка (Рмин и Рмакс), м²	Рмин = — Рмакс = —
7	Кадастровый или иной номер (обозначение) здания, сооружения, объекта незавершенного строительства, расположенного на земельном участке	—
8	Иные сведения	—

1. Сведения о характерных точках границы уточняемого земельного участка с кадастровым номером 49:10:070101:55

Зона № 2

Обозначение характерных точек границ	Существующие координаты, м		Уточненные координаты, м		Метод определения координат	Средняя квадратическая погрешность определения координат характерной точки (Mt), м	Формулы, примененные для расчета средней квадратической погрешности определения координат характерной точки (Mt), м
	X	Y	X	Y			
1	2	3	4	5	6	7	8
932	411 125,08	2 336 383,91	411 125,08	2 336 383,91	Аналитический метод	0,07	√(0,05^2 + 0,05^2) = 0,07
1865	411 123,40	2 336 380,80	411 123,40	2 336 380,80			
1864	411 139,56	2 336 373,51	411 139,56	2 336 373,51			
1870	411 142,81	2 336 380,73	411 143,20	2 336 381,53			
1869	411 148,53	2 336 377,07	411 149,43	2 336 378,74			
1861	411 145,48	2 336 370,55	411 145,71	2 336 370,44			

1	2	3	4	5	6	7	8
1860	411 162,83	2 336 362,66	411 162,58	2 336 362,77	Аналитический метод	0,07	√(0,05^2 + 0,05^2) = 0,07
н71У	—	—	411 168,93	2 336 374,60			
1868	411 169,91	2 336 380,51	411 171,01	2 336 383,08			
1867	411 168,40	2 336 382,20	411 166,95	2 336 385,36			
1866	411 139,19	2 336 398,00	411 139,19	2 336 398,00			
933	411 133,69	2 336 397,67	411 133,69	2 336 397,67			
932	411 125,08	2 336 383,91	411 125,08	2 336 383,91			

2. Сведения о частях границ уточняемого земельного участка с кадастровым номером 49:10:070101:55

Обозначение части границ		Горизонтальное проложение (S), м	Описание прохождения части границ	Отметка о наличии земельного спора о местоположении границ земельного участка
от т.	до т.			
1	2	3	4	5
932	1865	3,53	—	—
1865	1864	17,73		
1864	1870	8,81		
1870	1869	6,83		
1869	1861	9,10		
1861	1860	18,53		
1860	н71У	13,43		
н71У	1868	8,73		
1868	1867	4,66		
1867	1866	30,50		
1866	933	5,51		
933	932	16,23		

3. Общие сведения об уточняемом земельном участке с кадастровым номером 49:10:070101:55

№ п/п	Наименование характеристики земельного участка	Значение характеристики
1	2	3
1	Адрес земельного участка	—
	Местоположение земельного участка (при отсутствии присвоенного адреса)	685942, Российская Федерация, Магаданская область, Ольский р-н, Тауйск с, Совхозная ул, д 45
	Дополнительные сведения о местоположении земельного участка	—
2	Площадь земельного участка ± величина погрешности определения площади (Р ± ΔР), м²	871 ± 10

1	2	3
3	Формула, примененная для расчета предельной допустимой погрешности определения площади земельного участка (ΔР), м²	3,5*0,1*√(871) = 10
4	Площадь земельного участка согласно сведениям государственного кадастра недвижимости (Ркад), м²	827
5	Оценка расхождения Р и Ркад (Р - Ркад), м²	44
6	Предельный минимальный и максимальный размеры земельного участка (Рмин и Рмакс), м²	Рмин = — Рмакс = —
7	Кадастровый или иной номер (обозначение) здания, сооружения, объекта незавершенного строительства, расположенного на земельном участке	—
8	Иные сведения	—

1. Сведения о характерных точках границы уточняемого земельного участка с кадастровым номером 49:10:070101:56

Зона № 2

Обозначение характерных точек границ	Существующие координаты, м		Уточненные координаты, м		Метод определения координат	Средняя квадратическая погрешность определения координат характерной точки (Mt), м	Формулы, примененные для расчета средней квадратической погрешности определения координат характерной точки (Mt), м
	X	Y	X	Y			
1	2	3	4	5	6	7	8
1861	411 145,48	2 336 370,55	411 145,71	2 336 370,44	Аналитический метод	0,07	√(0,05^2 + 0,05^2) = 0,07
1869	411 148,53	2 336 377,07	411 149,43	2 336 378,74			
1870	411 142,81	2 336 380,73	411 143,20	2 336 381,53			
1864	411 139,56	2 336 373,51	411 139,56	2 336 373,51			
1863	411 136,70	2 336 366,99	411 137,00	2 336 367,67			
1862	411 142,52	2 336 364,33	411 143,23	2 336 364,88			
1861	411 145,48	2 336 370,55	411 145,71	2 336 370,44			

2. Сведения о частях границ уточняемого земельного участка с кадастровым номером 49:10:070101:56

Обозначение части границ		Горизонтальное проложение (S), м	Описание прохождения части границ	Отметка о наличии земельного спора о местоположении границ земельного участка
от т.	до т.			
1	2	3	4	5
1861	1869	9,10	—	—

1	2	3	4	5
1869	1870	6,83	—	—
1870	1864	8,81		
1864	1863	6,38		
1863	1862	6,83		
1862	1861	6,09		

3. Общие сведения об уточняемом земельном участке с кадастровым номером 49:10:070101:56

№ п/п	Наименование характеристики земельного участка	Значение характеристики
1	2	3
1	Адрес земельного участка	—
	Местоположение земельного участка (при отсутствии присвоенного адреса)	685942, Российская Федерация, Магаданская область, Ольский р-н, Тауйск с, Совхозная ул, д 43
	Дополнительные сведения о местоположении земельного участка	—
2	Площадь земельного участка ± величина погрешности определения площади (Р ± ΔР), м²	104 ± 4
3	Формула, примененная для расчета предельной допустимой погрешности определения площади земельного участка (ΔР), м²	3,5*0,1*√(104) = 4
4	Площадь земельного участка согласно сведениям государственного кадастра недвижимости (Ркад), м²	96
5	Оценка расхождения Р и Ркад (Р - Ркад), м²	8
6	Предельный минимальный и максимальный размеры земельного участка (Рмин и Рмакс), м²	Рмин = — Рмакс = —
7	Кадастровый или иной номер (обозначение) здания, сооружения, объекта незавершенного строительства, расположенного на земельном участке	49:10:070101:597. Многоквартирный дом
8	Иные сведения	—

1. Сведения о характерных точках границы уточняемого земельного участка с кадастровым номером 49:10:070101:57

Зона № 2

Обозначение характерных точек границ	Существующие координаты, м		Уточненные координаты, м		Метод определения координат	Средняя квадратическая погрешность определения координат характерной точки (Mt), м	Формулы, примененные для расчета средней квадратической погрешности определения координат характерной точки (Mt), м
	X	Y	X	Y			
1	2	3	4	5	6	7	8
1871	411 107,30	2 336 322,98	411 113,59	2 336 320,90	Аналитический метод	0,07	√(0,05^2 + 0,05^2) = 0,07
1873	411 114,42	2 336 344,85	411 119,98	2 336 342,93			
1874	411 100,90	2 336 351,04	411 100,90	2 336 351,04			
3501	411 094,78	2 336 346,03	411 094,78	2 336 346,03			
1875	411 095,07	2 336 342,00	411 088,79	2 336 341,23			
1877	411 088,14	2 336 331,15	411 085,09	2 336 332,43			
1878	411 092,25	2 336 329,18	411 091,93	2 336 329,35			
1879	411 094,90	2 336 336,70	411 094,71	2 336 337,22			
1880	411 100,22	2 336 333,74	411 101,66	2 336 334,17			
1881	411 098,36	2 336 328,92	411 100,18	2 336 329,35			
1882	411 100,76	2 336 327,44	411 102,30	2 336 328,26			
1883	411 099,98	2 336 325,13	411 100,96	2 336 324,80			
1871	411 107,30	2 336 322,98	411 113,59	2 336 320,90			

2. Сведения о частях границ уточняемого земельного участка с кадастровым номером 49:10:070101:57

Обозначение части границ		Горизонтальное проложение (S), м	Описание прохождения части границ	Отметка о наличии земельного спора о местоположении границ земельного участка
от т.	до т.			
1	2	3	4	5
1871	1873	22,94	—	—
1873	1874	20,73		
1874	3501	7,91		
3501	1875	7,68		
1875	1877	9,55		
1877	1878	7,50		
1878	1879	8,35		

1	2	3	4	5
1879	1880	7,59	—	—
1880	1881	5,04		
1881	1882	2,38		
1882	1883	3,71		
1883	1871	13,22		

3. Общие сведения об уточняемом земельном участке с кадастровым номером 49:10:070101:57

№ п/п	Наименование характеристики земельного участка	Значение характеристики
1	2	3
1	Адрес земельного участка	—
	Местоположение земельного участка (при отсутствии присвоенного адреса)	685942, Российская Федерация, Магаданская область, Ольский р-н, Тауйск с, Совхозная ул
	Дополнительные сведения о местоположении земельного участка	—
2	Площадь земельного участка ± величина погрешности определения площади (Р ± ΔР), м²	568 ± 8
3	Формула, примененная для расчета предельной допустимой погрешности определения площади земельного участка (ΔР), м²	3,5*0,1*√(568) = 8
4	Площадь земельного участка согласно сведениям государственного кадастра недвижимости (Ркад), м²	353
5	Оценка расхождения Р и Ркад (Р - Ркад), м²	215
6	Предельный минимальный и максимальный размеры земельного участка (Рмин и Рмакс), м²	Рмин = — Рмакс = —
7	Кадастровый или иной номер (обозначение) здания, сооружения, объекта незавершенного строительства, расположенного на земельном участке	—
8	Иные сведения	—

1. Сведения о характерных точках границы уточняемого земельного участка с кадастровым номером 49:10:070101:58

Зона № 2

Обозначение характерных точек границ	Существующие координаты, м		Уточненные координаты, м		Метод определения координат	Средняя квадратическая погрешность определения координат характерной точки (Mt), м	Формулы, примененные для расчета средней квадратической погрешности определения координат характерной точки (Mt), м
	X	Y	X	Y			
1	2	3	4	5	6	7	8
1877	411 088,14	2 336 331,15	411 085,09	2 336 332,43	Аналитический метод	0,07	√(0,05^2 + 0,05^2) = 0,07
1888	411 086,82	2 336 319,04	411 076,23	2 336 310,71			
1887	411 098,48	2 336 310,22	411 102,26	2 336 293,18			
н69У	—	—	411 112,70	2 336 310,70			
н68У	—	—	411 115,66	2 336 320,04			
1871	411 107,30	2 336 322,98	411 113,59	2 336 320,90			
1883	411 099,98	2 336 325,13	411 100,96	2 336 324,80			
1885	411 097,32	2 336 318,72	411 098,48	2 336 318,65			
1884	411 089,64	2 336 322,89	411 089,03	2 336 322,03			
1878	411 092,25	2 336 329,18	411 091,93	2 336 329,35			
1877	411 088,14	2 336 331,15	411 085,09	2 336 332,43			

2. Сведения о частях границ уточняемого земельного участка с кадастровым номером 49:10:070101:58

Обозначение части границ		Горизонтальное проложение (S), м	Описание прохождения части границ	Отметка о наличии земельного спора о местоположении границ земельного участка
от т.	до т.			
1	2	3	4	5
1877	1888	23,46	—	—
1888	1887	31,38		
1887	н69У	20,39		
н69У	н68У	9,80		
н68У	1871	2,24		
1871	1883	13,22		
1883	1885	6,63		
1885	1884	10,04		
1884	1878	7,87		

1	2	3	4	5
1878	1877	7,50	—	—

3. Общие сведения об уточняемом земельном участке с кадастровым номером 49:10:070101:58

№ п/п	Наименование характеристики земельного участка	Значение характеристики
1	2	3
1	Адрес земельного участка	—
	Местоположение земельного участка (при отсутствии присвоенного адреса)	685942, Российская Федерация, Магаданская область, Ольский р-н, Тауйск с, Совхозная ул
	Дополнительные сведения о местоположении земельного участка	—
2	Площадь земельного участка ± величина погрешности определения площади (Р ± ΔР), м²	789 ± 10
3	Формула, примененная для расчета предельной допустимой погрешности определения площади земельного участка (ΔР), м²	3,5*0,1*√(789) = 10
4	Площадь земельного участка согласно сведениям государственного кадастра недвижимости (Ркад), м²	201
5	Оценка расхождения Р и Ркад (Р - Ркад), м²	588
6	Предельный минимальный и максимальный размеры земельного участка (Рмин и Рмакс), м²	Рмин = — Рмакс = —
7	Кадастровый или иной номер (обозначение) здания, сооружения, объекта незавершенного строительства, расположенного на земельном участке	—
8	Иные сведения	—

1. Сведения о характерных точках границы уточняемого земельного участка с кадастровым номером 49:10:070101:581

Зона № 2

Обозначение характерных точек границ	Существующие координаты, м		Уточненные координаты, м		Метод определения координат	Средняя квадратическая погрешность определения координат характерной точки (Mt), м	Формулы, примененные для расчета средней квадратической погрешности определения координат характерной точки (Mt), м
	X	Y	X	Y			
1	2	3	4	5	6	7	8
1890	411 085,65	2 336 661,41	411 083,72	2 336 654,73	Аналитический метод	0,07	√(0,05^2 + 0,05^2) = 0,07

1	2	3	4	5	6	7	8
1891	411 090,76	2 336 670,01	411 088,83	2 336 663,33	Аналитический метод	0,07	√(0,05^2 + 0,05^2) = 0,07
1892	411 087,15	2 336 672,15	411 085,22	2 336 665,47			
1893	411 082,04	2 336 663,55	411 080,11	2 336 656,87			
1890	411 085,65	2 336 661,41	411 083,72	2 336 654,73			

2. Сведения о частях границ уточняемого земельного участка с кадастровым номером 49:10:070101:581

Обозначение части границ		Горизонтальное проложение (S), м	Описание прохождения части границ	Отметка о наличии земельного спора о местоположении границ земельного участка
от т.	до т.			
1	2	3	4	5
1890	1891	10,00	—	—
1891	1892	4,20		
1892	1893	10,00		
1893	1890	4,20		

3. Общие сведения об уточняемом земельном участке с кадастровым номером 49:10:070101:581

№ п/п	Наименование характеристики земельного участка	Значение характеристики
1	2	3
1	Адрес земельного участка	—
	Местоположение земельного участка (при отсутствии присвоенного адреса)	685942, Российская Федерация, Магаданская область, Ольский р-н, Тауйск с, 50 лет Октября ул
	Дополнительные сведения о местоположении земельного участка	—
2	Площадь земельного участка ± величина погрешности определения площади (Р ± ΔР), м²	42 ± 2
3	Формула, примененная для расчета предельной допустимой погрешности определения площади земельного участка (ΔР), м²	3,5*0,1*√(42) = 2
4	Площадь земельного участка согласно сведениям государственного кадастра недвижимости (Ркад), м²	42
5	Оценка расхождения Р и Ркад (Р - Ркад), м²	0
6	Предельный минимальный и максимальный размеры земельного участка (Рмин и Рмакс), м²	Рмин = — Рмакс = —
7	Кадастровый или иной номер (обозначение) здания, сооружения, объекта незавершенного строительства, расположенного на земельном участке	—
8	Иные сведения	—

1. Сведения о характерных точках границы уточняемого земельного участка с кадастровым номером 49:10:070101:582

Зона № 2

Обозначение характерных точек границ	Существующие координаты, м		Уточненные координаты, м		Метод определения координат	Средняя квадратическая погрешность определения координат характерной точки (Mt), м	Формулы, примененные для расчета средней квадратической погрешности определения координат характерной точки (Mt), м
	X	Y	X	Y			
1	2	3	4	5	6	7	8
1894	411 071,57	2 336 667,74	411 071,57	2 336 667,74	Аналитический метод	0,07	√(0,05^2 + 0,05^2) = 0,07
1895	411 075,82	2 336 674,59	411 075,82	2 336 674,59			
1335	411 070,69	2 336 677,71	411 070,69	2 336 677,71			
1334	411 066,47	2 336 670,91	411 066,47	2 336 670,91			
1894	411 071,57	2 336 667,74	411 071,57	2 336 667,74			

2. Сведения о частях границ уточняемого земельного участка с кадастровым номером 49:10:070101:582

Обозначение части границ		Горизонтальное проложение (S), м	Описание прохождения части границ	Отметка о наличии земельного спора о местоположении границ земельного участка
от т.	до т.			
1	2	3	4	5
1894	1895	8,06	—	—
1895	1335	6,00		
1335	1334	8,00		
1334	1894	6,00		

3. Общие сведения об уточняемом земельном участке с кадастровым номером 49:10:070101:582

№ п/п	Наименование характеристики земельного участка	Значение характеристики
1	2	3
1	Адрес земельного участка	—
	Местоположение земельного участка (при отсутствии присвоенного адреса)	685942, Российская Федерация, Магаданская область, Ольский р-н, Тауйск с
	Дополнительные сведения о местоположении земельного участка	—
2	Площадь земельного участка ± величина погрешности определения площади (P ± ΔP), м²	48 ± 2

1	2	3
3	Формула, примененная для расчета предельной допустимой погрешности определения площади земельного участка (ΔР), м²	3,5*0,1*√(48) = 2
4	Площадь земельного участка согласно сведениям государственного кадастра недвижимости (Ркад), м²	48
5	Оценка расхождения Р и Ркад (Р - Ркад), м²	0
6	Предельный минимальный и максимальный размеры земельного участка (Рмин и Рмакс), м²	Рмин = — Рмакс = —
7	Кадастровый или иной номер (обозначение) здания, сооружения, объекта незавершенного строительства, расположенного на земельном участке	—
8	Иные сведения	—

1. Сведения о характерных точках границы уточняемого земельного участка с кадастровым номером 49:10:070101:584

Зона № 2

Обозначение характерных точек границ	Существующие координаты, м		Уточненные координаты, м		Метод определения координат	Средняя квадратическая погрешность определения координат характерной точки (Mt), м	Формулы, примененные для расчета средней квадратической погрешности определения координат характерной точки (Mt), м
	X	Y	X	Y			
1	2	3	4	5	6	7	8
974	411 109,93	2 336 761,35	411 109,93	2 336 761,35	Аналитический метод	0,07	√(0,05^2 + 0,05^2) = 0,07
973	411 118,30	2 336 764,89	411 118,30	2 336 764,89			
972	411 113,73	2 336 774,85	411 113,73	2 336 774,85			
971	411 105,27	2 336 771,18	411 105,27	2 336 771,18			
974	411 109,93	2 336 761,35	411 109,93	2 336 761,35			

2. Сведения о частях границ уточняемого земельного участка с кадастровым номером 49:10:070101:584

Обозначение части границ		Горизонтальное проложение (S), м	Описание прохождения части границ	Отметка о наличии земельного спора о местоположении границ земельного участка
от т.	до т.			
1	2	3	4	5
974	973	9,09	—	—
973	972	10,96		
972	971	9,22		

1	2	3	4	5
971	974	10,88	—	—

3. Общие сведения об уточняемом земельном участке с кадастровым номером 49:10:070101:584

№ п/п	Наименование характеристики земельного участка	Значение характеристики
1	2	3
1	Адрес земельного участка	—
	Местоположение земельного участка (при отсутствии присвоенного адреса)	685942, Российская Федерация, Магаданская область, Ольский р-н, Тауйск с, Первомайская ул
	Дополнительные сведения о местоположении земельного участка	—
2	Площадь земельного участка ± величина погрешности определения площади (Р ± ΔР), м²	100 ± 4
3	Формула, примененная для расчета предельной допустимой погрешности определения площади земельного участка (ΔР), м²	3,5*0,1*√(100) = 4
4	Площадь земельного участка согласно сведениям государственного кадастра недвижимости (Ркад), м²	100
5	Оценка расхождения Р и Ркад (Р - Ркад), м²	0
6	Предельный минимальный и максимальный размеры земельного участка (Рмин и Рмакс), м²	Рмин = — Рмакс = —
7	Кадастровый или иной номер (обозначение) здания, сооружения, объекта незавершенного строительства, расположенного на земельном участке	—
8	Иные сведения	—

1. Сведения о характерных точках границы уточняемого земельного участка с кадастровым номером 49:10:070101:586

Зона № 2

Обозначение характерных точек границ	Существующие координаты, м		Уточненные координаты, м		Метод определения координат	Средняя квадратическая погрешность определения координат характерной точки (Mt), м	Формулы, примененные для расчета средней квадратической погрешности определения координат характерной точки (Mt), м
	X	Y	X	Y			
1	2	3	4	5	6	7	8
1904	411 143,50	2 337 001,22	411 143,50	2 337 001,22	Аналитический метод	0,07	√(0,05^2 + 0,05^2) = 0,07

1	2	3	4	5	6	7	8
1905	411 125,51	2 337 012,12	411 125,51	2 337 012,12	Аналитический метод	0,07	√(0,05^2 + 0,05^2) = 0,07
1906	411 101,80	2 336 970,96	411 101,80	2 336 970,96			
1806	411 117,27	2 336 961,23	411 117,27	2 336 961,23			
н154У	—	—	411 125,20	2 336 971,55			
1904	411 143,50	2 337 001,22	411 143,50	2 337 001,22			

2. Сведения о частях границ уточняемого земельного участка с кадастровым номером 49:10:070101:586

Обозначение части границ		Горизонтальное проложение (S), м	Описание прохождения части границ	Отметка о наличии земельного спора о местоположении границ земельного участка
от т.	до т.			
1	2	3	4	5
1904	1905	21,03	—	—
1905	1906	47,50		
1906	1806	18,28		
1806	н154У	13,01		
н154У	1904	34,86		

3. Общие сведения об уточняемом земельном участке с кадастровым номером 49:10:070101:586

№ п/п	Наименование характеристики земельного участка	Значение характеристики
1	2	3
1	Адрес земельного участка	—
	Местоположение земельного участка (при отсутствии присвоенного адреса)	685942, Российская Федерация, Магаданская область, Ольский р-н, Тауйск с, Приморская ул
	Дополнительные сведения о местоположении земельного участка	—
2	Площадь земельного участка ± величина погрешности определения площади (Р ± ΔР), м²	960 ± 11
3	Формула, примененная для расчета предельной допустимой погрешности определения площади земельного участка (ΔР), м²	3,5*0,1*√(960) = 11
4	Площадь земельного участка согласно сведениям государственного кадастра недвижимости (Ркад), м²	1 015
5	Оценка расхождения Р и Ркад (Р - Ркад), м²	55
6	Предельный минимальный и максимальный размеры земельного участка (Рмин и Рмакс), м²	Рмин = — Рмакс = —

1	2	3
7	Кадастровый или иной номер (обозначение) здания, сооружения, объекта незавершенного строительства, расположенного на земельном участке	—
8	Иные сведения	—

1. Сведения о характерных точках границы уточняемого земельного участка с кадастровым номером 49:10:070101:59

Зона № 2

Обозначение характерных точек границ	Существующие координаты, м		Уточненные координаты, м		Метод определения координат	Средняя квадратическая погрешность определения координат характерной точки (Mt), м	Формулы, примененные для расчета средней квадратической погрешности определения координат характерной точки (Mt), м
	X	Y	X	Y			
1	2	3	4	5	6	7	8
1878	411 092,25	2 336 329,18	411 091,93	2 336 329,35	Аналитический метод	0,07	√(0,05^2 + 0,05^2) = 0,07
1884	411 089,64	2 336 322,89	411 089,03	2 336 322,03			
1885	411 097,32	2 336 318,72	411 098,48	2 336 318,65			
1883	411 099,98	2 336 325,13	411 100,96	2 336 324,80			
1882	411 100,76	2 336 327,44	411 102,30	2 336 328,26			
1881	411 098,36	2 336 328,92	411 100,18	2 336 329,35			
1880	411 100,22	2 336 333,74	411 101,66	2 336 334,17			
1879	411 094,90	2 336 336,70	411 094,71	2 336 337,22			
1878	411 092,25	2 336 329,18	411 091,93	2 336 329,35			

2. Сведения о частях границ уточняемого земельного участка с кадастровым номером 49:10:070101:59

Обозначение части границ		Горизонтальное проложение (S), м	Описание прохождения части границ	Отметка о наличии земельного спора о местоположении границ земельного участка
от т.	до т.			
1	2	3	4	5
1878	1884	7,87	—	—
1884	1885	10,04		
1885	1883	6,63		
1883	1882	3,71		
1882	1881	2,38		
1881	1880	5,04		

1	2	3	4	5
1880	1879	7,59	—	—
1879	1878	8,35		

3. Общие сведения об уточняемом земельном участке с кадастровым номером 49:10:070101:59

№ п/п	Наименование характеристики земельного участка	Значение характеристики
1	2	3
1	Адрес земельного участка	—
	Местоположение земельного участка (при отсутствии присвоенного адреса)	685942, Российская Федерация, Магаданская область, Ольский р-н, Тауйск с, Совхозная ул, д 44
	Дополнительные сведения о местоположении земельного участка	—
2	Площадь земельного участка ± величина погрешности определения площади (Р ± ΔР), м²	148 ± 4
3	Формула, примененная для расчета предельной допустимой погрешности определения площади земельного участка (ΔР), м²	3,5*0,1*√(148) = 4
4	Площадь земельного участка согласно сведениям государственного кадастра недвижимости (Ркад), м²	113
5	Оценка расхождения Р и Ркад (Р - Ркад), м²	35
6	Предельный минимальный и максимальный размеры земельного участка (Рмин и Рмакс), м²	Рмин = — Рмакс = —
7	Кадастровый или иной номер (обозначение) здания, сооружения, объекта незавершенного строительства, расположенного на земельном участке	49:10:070101:432. Многоквартирный дом
8	Иные сведения	—

1. Сведения о характерных точках границы уточняемого земельного участка с кадастровым номером 49:10:070101:590

Зона № 2

Обозначение характерных точек границ	Существующие координаты, м		Уточненные координаты, м		Метод определения координат	Средняя квадратическая погрешность определения координат характерной точки (Mt), м	Формулы, примененные для расчета средней квадратической погрешности определения координат характерной точки (Mt), м
	X	Y	X	Y			
1	2	3	4	5	6	7	8

1	2	3	4	5	6	7	8
1							
н155У	—	—	409 425,54	2 334 407,17	Аналитический метод	0,07	√(0,05^2 + 0,05^2) = 0,07
н156У	—	—	409 421,07	2 334 411,18			
н157У	—	—	409 424,40	2 334 414,90			
н158У	—	—	409 428,87	2 334 410,90			
н155У	—	—	409 425,54	2 334 407,17			
2							
н159У	—	—	409 499,20	2 334 485,79	Аналитический метод	0,07	√(0,05^2 + 0,05^2) = 0,07
н160У	—	—	409 494,20	2 334 489,12			
н161У	—	—	409 496,98	2 334 493,28			
н162У	—	—	409 501,97	2 334 489,96			
н159У	—	—	409 499,20	2 334 485,79			
3							
н163У	—	—	409 592,93	2 334 594,07	Аналитический метод	0,07	√(0,05^2 + 0,05^2) = 0,07
н164У	—	—	409 588,30	2 334 597,89			
н165У	—	—	409 591,48	2 334 601,74			
н166У	—	—	409 596,11	2 334 597,92			
н163У	—	—	409 592,93	2 334 594,07			
4							
н167У	—	—	409 655,65	2 334 680,40	Аналитический метод	0,07	√(0,05^2 + 0,05^2) = 0,07
н168У	—	—	409 650,88	2 334 684,04			
н169У	—	—	409 653,91	2 334 688,02			
н170У	—	—	409 658,68	2 334 684,38			
н167У	—	—	409 655,65	2 334 680,40			
5							
н171У	—	—	409 713,39	2 334 771,34	Аналитический метод	0,07	√(0,05^2 + 0,05^2) = 0,07
н172У	—	—	409 709,02	2 334 775,45			
н173У	—	—	409 712,45	2 334 779,09			
н174У	—	—	409 716,82	2 334 774,98			
н171У	—	—	409 713,39	2 334 771,34			
6							
н175У	—	—	409 792,03	2 334 892,88	Аналитический метод	0,07	√(0,05^2 + 0,05^2) = 0,07
н176У	—	—	409 786,82	2 334 895,86			
н177У	—	—	409 789,30	2 334 900,20			

1	2	3	4	5	6	7	8
н178У	—	—	409 794,51	2 334 897,23	Аналитический метод	0,07	√(0,05^2 + 0,05^2) = 0,07
н175У	—	—	409 792,03	2 334 892,88			
7							
н179У	—	—	409 874,64	2 335 012,10	Аналитический метод	0,07	√(0,05^2 + 0,05^2) = 0,07
н180У	—	—	409 869,86	2 335 015,73			
н181У	—	—	409 872,88	2 335 019,71			
н182У	—	—	409 877,66	2 335 016,08			
н179У	—	—	409 874,64	2 335 012,10			
8							
н183У	—	—	409 950,52	2 335 129,67	Аналитический метод	0,07	√(0,05^2 + 0,05^2) = 0,07
н184У	—	—	409 945,30	2 335 132,63			
н185У	—	—	409 947,77	2 335 136,98			
н186У	—	—	409 952,99	2 335 134,02			
н183У	—	—	409 950,52	2 335 129,67			
9							
н187У	—	—	410 036,33	2 335 259,91	Аналитический метод	0,07	√(0,05^2 + 0,05^2) = 0,07
н188У	—	—	410 031,66	2 335 263,67			
н189У	—	—	410 034,79	2 335 267,57			
н190У	—	—	410 039,47	2 335 263,81			
н187У	—	—	410 036,33	2 335 259,91			
10							
н191У	—	—	410 109,64	2 335 328,76	Аналитический метод	0,07	√(0,05^2 + 0,05^2) = 0,07
н192У	—	—	410 105,53	2 335 333,13			
н193У	—	—	410 109,17	2 335 336,56			
н194У	—	—	410 113,28	2 335 332,19			
н191У	—	—	410 109,64	2 335 328,76			
11							
н195У	—	—	410 192,41	2 335 403,73	Аналитический метод	0,07	√(0,05^2 + 0,05^2) = 0,07
н196У	—	—	410 188,37	2 335 408,18			
н197У	—	—	410 192,07	2 335 411,54			
н198У	—	—	410 196,11	2 335 407,10			
н195У	—	—	410 192,41	2 335 403,73			
12							
н199У	—	—	410 292,43	2 335 493,20	Аналитический метод	0,07	√(0,05^2 + 0,05^2) = 0,07

1	2	3	4	5	6	7	8
н200У	—	—	410 288,42	2 335 497,66	Аналитический метод	0,07	√(0,05^2 + 0,05^2) = 0,07
н201У	—	—	410 292,14	2 335 501,00			
н202У	—	—	410 296,15	2 335 496,54			
н199У	—	—	410 292,43	2 335 493,20			
13							
н203У	—	—	410 374,78	2 335 565,62	Аналитический метод	0,07	√(0,05^2 + 0,05^2) = 0,07
н204У	—	—	410 370,31	2 335 569,62			
н205У	—	—	410 373,65	2 335 573,34			
н206У	—	—	410 378,12	2 335 569,34			
н203У	—	—	410 374,78	2 335 565,62			
14							
н207У	—	—	410 489,43	2 335 666,75	Аналитический метод	0,07	√(0,05^2 + 0,05^2) = 0,07
н208У	—	—	410 485,01	2 335 670,80			
н209У	—	—	410 481,63	2 335 667,11			
н210У	—	—	410 486,06	2 335 663,06			
н207У	—	—	410 489,43	2 335 666,75			
15							
1379	410 578,32	2 335 748,15	410 577,17	2 335 746,79	Аналитический метод	0,07	√(0,05^2 + 0,05^2) = 0,07
1378	410 580,09	2 335 749,76	410 581,72	2 335 751,19			
н146У	—	—	410 577,17	2 335 755,89			
н147У	—	—	410 572,62	2 335 751,49			
1379	410 578,32	2 335 748,15	410 577,17	2 335 746,79			
16							
1413	410 650,71	2 335 816,18	410 652,10	2 335 813,49	Аналитический метод	0,07	√(0,05^2 + 0,05^2) = 0,07
1415	410 654,56	2 335 821,78	410 656,78	2 335 820,64			
1416	410 648,08	2 335 826,23	410 648,08	2 335 826,23			
1418	410 643,68	2 335 820,03	410 643,68	2 335 820,03			
1413	410 650,71	2 335 816,18	410 652,10	2 335 813,49			
17							
1358	410 670,70	2 335 928,52	410 668,10	2 335 927,39	Аналитический метод	0,07	√(0,05^2 + 0,05^2) = 0,07
1359	410 671,03	2 335 930,90	410 668,10	2 335 932,39			
1360	410 658,18	2 335 932,65	410 662,10	2 335 932,39			
1361	410 657,85	2 335 930,27	410 662,10	2 335 927,39			
1358	410 670,70	2 335 928,52	410 668,10	2 335 927,39			

2. Сведения о частях границ уточняемого земельного участка с кадастровым номером 49:10:070101:590

Обозначение части границ		Горизонтальное проложение (S), м	Описание прохождения части границ	Отметка о наличии земельного спора о местоположении границ земельного участка
от т.	до т.			
1	2	3	4	5
1				
н155У	н156У	6,01	—	—
н156У	н157У	4,99		
н157У	н158У	6,00		
н158У	н155У	5,00		
2				
н159У	н160У	6,01	—	—
н160У	н161У	5,00		
н161У	н162У	5,99		
н162У	н159У	5,01		
3				
н163У	н164У	6,00	—	—
н164У	н165У	4,99		
н165У	н166У	6,00		
н166У	н163У	4,99		
4				
н167У	н168У	6,00	—	—
н168У	н169У	5,00		
н169У	н170У	6,00		
н170У	н167У	5,00		
5				
н171У	н172У	6,00	—	—
н172У	н173У	5,00		
н173У	н174У	6,00		
н174У	н171У	5,00		
6				
н175У	н176У	6,00	—	—
н176У	н177У	5,00		
н177У	н178У	6,00		
н178У	н175У	5,01		

1	2	3	4	5
7				
н179У	н180У	6,00	—	—
н180У	н181У	5,00		
н181У	н182У	6,00		
н182У	н179У	5,00		
8				
н183У	н184У	6,00	—	—
н184У	н185У	5,00		
н185У	н186У	6,00		
н186У	н183У	5,00		
9				
н187У	н188У	6,00	—	—
н188У	н189У	5,00		
н189У	н190У	6,00		
н190У	н187У	5,01		
10				
н191У	н192У	6,00	—	—
н192У	н193У	5,00		
н193У	н194У	6,00		
н194У	н191У	5,00		
11				
н195У	н196У	6,01	—	—
н196У	н197У	5,00		
н197У	н198У	6,00		
н198У	н195У	5,00		
12				
н199У	н200У	6,00	—	—
н200У	н201У	5,00		
н201У	н202У	6,00		
н202У	н199У	5,00		
13				
н203У	н204У	6,00	—	—
н204У	н205У	5,00		
н205У	н206У	6,00		

1	2	3	4	5
н206У	н203У	5,00	—	—
14				
н207У	н208У	5,99	—	—
н208У	н209У	5,00		
н209У	н210У	6,00		
н210У	н207У	5,00		
15				
1379	1378	6,33	—	—
1378	н146У	6,54		
н146У	н147У	6,33		
н147У	1379	6,54		
16				
1413	1415	8,55	—	—
1415	1416	10,34		
1416	1418	7,60		
1418	1413	10,66		
17				
1358	1359	5,00	—	—
1359	1360	6,00		
1360	1361	5,00		
1361	1358	6,00		

3. Общие сведения об уточняемом земельном участке с кадастровым номером 49:10:070101:590

№ п/п	Наименование характеристики земельного участка	Значение характеристики
1	2	3
1	Адрес земельного участка	—
	Местоположение земельного участка (при отсутствии присвоенного адреса)	685942, Российская Федерация, Магаданская область, Ольский р-н, Тауйск с
	Дополнительные сведения о местоположении земельного участка	—
2	Площадь земельного участка ± величина погрешности определения площади (Р ± ΔР), м²	576 ± 34, (1) 29.99 ± 1.92, (2) 30.03 ± 1.92, (3) 29.97 ± 1.92, (4) 30.01 ± 1.92, (5) 30 ± 1.92, (6) 30.02 ± 1.92, (7) 29.99 ± 1.92, (8) 30.02 ± 1.92, (9) 30.02 ± 1.92, (10) 30 ± 1.92, (11) 30.04 ± 1.92, (12) 29.98 ± 1.92, (13) 29.99 ± 1.92, (14) 30 ± 1.92, (15) 41.41 ± 2.25, (16) 84.67 ± 3.22, (17) 30 ± 1.92

1	2	3
3	Формула, примененная для расчета предельной допустимой погрешности определения площади земельного участка (ΔР), м²	1,92 + 1,92 + 1,92 + 1,92 + 1,92 + 1,92 + 1,92 + 1,92 + 1,92 + 1,92 + 1,92 + 1,92 + 1,92 + 1,92 + 2,25 + 3,22 + 1,92 = 34, (1) 3,5*0,1*√(29,99) = 1.92, (2) 3,5*0,1*√(30,03) = 1.92, (3) 3,5*0,1*√(29,97) = 1.92, (4) 3,5*0,1*√(30,01) = 1.92, (5) 3,5*0,1*√(30) = 1.92, (6) 3,5*0,1*√(30,02) = 1.92, (7) 3,5*0,1*√(29,99) = 1.92, (8) 3,5*0,1*√(30,02) = 1.92, (9) 3,5*0,1*√(30,02) = 1.92, (10) 3,5*0,1*√(30) = 1.92, (11) 3,5*0,1*√(30,04) = 1.92, (12) 3,5*0,1*√(29,98) = 1.92, (13) 3,5*0,1*√(29,99) = 1.92, (14) 3,5*0,1*√(30) = 1.92, (15) 3,5*0,1*√(41,41) = 2.25, (16) 3,5*0,1*√(84,67) = 3.22, (17) 3,5*0,1*√(30) = 1.92
4	Площадь земельного участка согласно сведениям государственного кадастра недвижимости (Ркад), м²	627
5	Оценка расхождения Р и Ркад (Р - Ркад), м²	51
6	Предельный минимальный и максимальный размеры земельного участка (Рмин и Рмакс), м²	Рмин = — Рмакс = —
7	Кадастровый или иной номер (обозначение) здания, сооружения, объекта незавершенного строительства, расположенного на земельном участке	—
8	Иные сведения	—

1. Сведения о характерных точках границы уточняемого земельного участка с кадастровым номером 49:10:070101:591

Зона № 2

Обозначение характерных точек границ	Существующие координаты, м		Уточненные координаты, м		Метод определения координат	Средняя квадратическая погрешность определения координат характерной точки (Mt), м	Формулы, примененные для расчета средней квадратической погрешности определения координат характерной точки (Mt), м
	X	Y	X	Y			
1	2	3	4	5	6	7	8
1907	411 260,50	2 336 877,83	411 260,50	2 336 877,83	Аналитический метод	0,07	√(0,05^2 + 0,05^2) = 0,07
976	411 265,47	2 336 886,46	411 265,47	2 336 886,46			
990	411 242,84	2 336 898,11	411 242,84	2 336 898,11			
989	411 197,54	2 336 920,69	411 197,54	2 336 920,69			
988	411 193,39	2 336 923,40	411 193,39	2 336 923,40			
1908	411 190,57	2 336 918,31	411 190,57	2 336 918,31			
2	411 180,62	2 336 901,54	411 179,92	2 336 900,43			
1031	411 162,73	2 336 878,19	411 167,00	2 336 879,84			
1030	411 151,46	2 336 858,71	411 154,74	2 336 858,50			
1910	411 185,42	2 336 836,90	411 185,43	2 336 836,90			

1	2	3	4	5	6	7	8
1745	411 194,62	2 336 850,54	411 194,62	2 336 850,54	Аналитический метод	0,07	√(0,05^2 + 0,05^2) = 0,07
1911	411 207,37	2 336 842,98	411 207,37	2 336 842,98			
1912	411 235,49	2 336 892,05	411 235,49	2 336 892,05			
1907	411 260,50	2 336 877,83	411 260,50	2 336 877,83			

2. Сведения о частях границ уточняемого земельного участка с кадастровым номером 49:10:070101:591

Обозначение части границ		Горизонтальное проложение (S), м	Описание прохождения части границ	Отметка о наличии земельного спора о местоположении границ земельного участка
от т.	до т.			
1	2	3	4	5
1907	976	9,96	—	—
976	990	25,45		
990	989	50,62		
989	988	4,96		
988	1908	5,82		
1908	2	20,81		
2	1031	24,31		
1031	1030	24,61		
1030	1910	37,53		
1910	1745	16,45		
1745	1911	14,82		
1911	1912	56,56		
1912	1907	28,77		

3. Общие сведения об уточняемом земельном участке с кадастровым номером 49:10:070101:591

№ п/п	Наименование характеристики земельного участка	Значение характеристики
1	2	3
1	Адрес земельного участка	—
	Местоположение земельного участка (при отсутствии присвоенного адреса)	685942, Российская Федерация, Магаданская область, Ольский р-н, Тауйск с, 50 лет Октября ул
	Дополнительные сведения о местоположении земельного участка	—
2	Площадь земельного участка ± величина погрешности определения площади (Р ± ΔР), м²	4176 ± 23

1	2	3
3	Формула, примененная для расчета предельной допустимой погрешности определения площади земельного участка (ΔР), м²	3,5*0,1*√(4176) = 23
4	Площадь земельного участка согласно сведениям государственного кадастра недвижимости (Ркад), м²	4 176
5	Оценка расхождения Р и Ркад (Р - Ркад), м²	0
6	Предельный минимальный и максимальный размеры земельного участка (Рмин и Рмакс), м²	Рмин = — Рмакс = —
7	Кадастровый или иной номер (обозначение) здания, сооружения, объекта незавершенного строительства, расположенного на земельном участке	—
8	Иные сведения	—

1. Сведения о характерных точках границы уточняемого земельного участка с кадастровым номером 49:10:070101:592

Зона № 2

Обозначение характерных точек границ	Существующие координаты, м		Уточненные координаты, м		Метод определения координат	Средняя квадратическая погрешность определения координат характерной точки (Mt), м	Формулы, примененные для расчета средней квадратической погрешности определения координат характерной точки (Mt), м
	X	Y	X	Y			
1	2	3	4	5	6	7	8
1746	411 232,04	2 336 828,37	411 232,04	2 336 828,37	Аналитический метод	0,07	√(0,05^2 + 0,05^2) = 0,07
1907	411 260,50	2 336 877,83	411 260,50	2 336 877,83			
1912	411 235,49	2 336 892,05	411 235,49	2 336 892,05			
1911	411 207,37	2 336 842,98	411 207,37	2 336 842,98			
1746	411 232,04	2 336 828,37	411 232,04	2 336 828,37			

2. Сведения о частях границ уточняемого земельного участка с кадастровым номером 49:10:070101:592

Обозначение части границ		Горизонтальное проложение (S), м	Описание прохождения части границ	Отметка о наличии земельного спора о местоположении границ земельного участка
от т.	до т.			
1	2	3	4	5
1746	1907	57,06	—	—
1907	1912	28,77		
1912	1911	56,56		

1	2	3	4	5
1911	1746	28,67	—	—

3. Общие сведения об уточняемом земельном участке с кадастровым номером 49:10:070101:592

№ п/п	Наименование характеристики земельного участка	Значение характеристики
1	2	3
1	Адрес земельного участка	—
	Местоположение земельного участка (при отсутствии присвоенного адреса)	685942, Российская Федерация, Магаданская область, Ольский р-н, Тауйск с, 50 лет Октября ул
	Дополнительные сведения о местоположении земельного участка	—
2	Площадь земельного участка ± величина погрешности определения площади (Р ± ΔР), м²	1632 ± 14
3	Формула, примененная для расчета предельной допустимой погрешности определения площади земельного участка (ΔР), м²	3,5*0,1*√(1632) = 14
4	Площадь земельного участка согласно сведениям государственного кадастра недвижимости (Ркад), м²	1 632
5	Оценка расхождения Р и Ркад (Р - Ркад), м²	0
6	Предельный минимальный и максимальный размеры земельного участка (Рмин и Рмакс), м²	Рмин = — Рмакс = —
7	Кадастровый или иной номер (обозначение) здания, сооружения, объекта незавершенного строительства, расположенного на земельном участке	—
8	Иные сведения	—

1. Сведения о характерных точках границы уточняемого земельного участка с кадастровым номером 49:10:070101:593

Зона № 2

Обозначение характерных точек границ	Существующие координаты, м		Уточненные координаты, м		Метод определения координат	Средняя квадратическая погрешность определения координат характерной точки (Mt), м	Формулы, примененные для расчета средней квадратической погрешности определения координат характерной точки (Mt), м
	X	Y	X	Y			
1	2	3	4	5	6	7	8
1913	411 192,60	2 336 995,01	411 191,41	2 336 995,72	Аналитический метод	0,07	√(0,05^2 + 0,05^2) = 0,07

1	2	3	4	5	6	7	8
981	411 200,83	2 337 006,45	411 200,83	2 337 006,45	Аналитический метод	0,07	√(0,05^2 + 0,05^2) = 0,07
980	411 214,21	2 337 025,06	411 212,40	2 337 022,54			
1914	411 201,22	2 337 031,85	411 209,27	2 337 024,80			
1248	411 151,01	2 337 058,12	411 151,01	2 337 058,12			
1247	411 146,06	2 337 049,33	411 146,06	2 337 049,33			
1242	411 142,40	2 337 044,66	411 143,16	2 337 044,19			
1915	411 142,27	2 337 042,61	411 142,27	2 337 042,61			
1916	411 137,64	2 337 034,39	411 137,64	2 337 034,39			
1917	411 135,15	2 337 029,96	411 135,15	2 337 029,96			
1918	411 140,27	2 337 026,84	411 140,27	2 337 026,84			
1919	411 143,64	2 337 024,80	411 143,64	2 337 024,80			
1241	411 150,09	2 337 020,87	411 150,09	2 337 020,87			
1240	411 154,00	2 337 018,49	411 154,00	2 337 018,49			
1920	411 166,38	2 337 010,96	411 166,38	2 337 010,96			
1921	411 173,79	2 337 006,45	411 173,79	2 337 006,45			
1922	411 174,61	2 337 005,96	411 174,61	2 337 005,96			
1923	411 176,56	2 337 004,77	411 176,56	2 337 004,77			
1924	411 177,96	2 337 003,92	411 177,96	2 337 003,92			
1925	411 181,66	2 337 001,67	411 181,66	2 337 001,67			
1926	411 182,98	2 337 000,86	411 182,98	2 337 000,86			
1927	411 189,33	2 336 997,00	411 189,33	2 336 997,00			
1913	411 192,60	2 336 995,01	411 191,41	2 336 995,72			

2. Сведения о частях границ уточняемого земельного участка с кадастровым номером 49:10:070101:593

Обозначение части границ		Горизонтальное проложение (S), м	Описание прохождения части границ	Отметка о наличии земельного спора о местоположении границ земельного участка
от т.	до т.			
1	2	3	4	5
1913	981	14,28	—	—
981	980	19,82		
980	1914	3,86		
1914	1248	67,12		
1248	1247	10,09		
1247	1242	5,90		
1242	1915	1,81		

1	2	3	4	5
1915	1916	9,43	—	—
1916	1917	5,08		
1917	1918	6,00		
1918	1919	3,94		
1919	1241	7,55		
1241	1240	4,58		
1240	1920	14,49		
1920	1921	8,67		
1921	1922	0,96		
1922	1923	2,28		
1923	1924	1,64		
1924	1925	4,33		
1925	1926	1,55		
1926	1927	7,43		
1927	1913	2,44		

3. Общие сведения об уточняемом земельном участке с кадастровым номером 49:10:070101:593

№ п/п	Наименование характеристики земельного участка	Значение характеристики
1	2	3
1	Адрес земельного участка	—
	Местоположение земельного участка (при отсутствии присвоенного адреса)	685942, Российская Федерация, Магаданская область, Ольский р-н, Тауйск с, Янская ул, д 13
	Дополнительные сведения о местоположении земельного участка	—
2	Площадь земельного участка ± величина погрешности определения площади (Р ± ΔР), м²	2287 ± 17
3	Формула, примененная для расчета предельной допустимой погрешности определения площади земельного участка (ΔР), м²	3,5*0,1*√(2287) = 17
4	Площадь земельного участка согласно сведениям государственного кадастра недвижимости (Ркад), м²	2 393
5	Оценка расхождения Р и Ркад (Р - Ркад), м²	106
6	Предельный минимальный и максимальный размеры земельного участка (Рмин и Рмакс), м²	Рмин = — Рмакс = —

1	2	3
7	Кадастровый или иной номер (обозначение) здания, сооружения, объекта незавершенного строительства, расположенного на земельном участке	49:10:070101:605. Многоквартирный дом
8	Иные сведения	—

1. Сведения о характерных точках границы уточняемого земельного участка с кадастровым номером 49:10:070101:594

Зона № 2

Обозначение характерных точек границ	Существующие координаты, м		Уточненные координаты, м		Метод определения координат	Средняя квадратическая погрешность определения координат характерной точки (Mt), м	Формулы, примененные для расчета средней квадратической погрешности определения координат характерной точки (Mt), м
	X	Y	X	Y			
1	2	3	4	5	6	7	8
153	411 132,13	2 336 532,03	411 131,26	2 336 535,67	Аналитический метод	0,07	√(0,05^2 + 0,05^2) = 0,07
151	411 146,03	2 336 557,40	411 144,03	2 336 558,69			
143	411 148,63	2 336 561,83	411 146,08	2 336 563,76			
н94У	—	—	411 151,09	2 336 577,74			
1929	411 117,58	2 336 592,56	411 116,92	2 336 590,39			
н96У	—	—	411 114,64	2 336 586,17			
200	411 111,54	2 336 581,19	411 111,84	2 336 580,99			
196	411 095,35	2 336 551,42	411 097,74	2 336 554,91			
194	411 114,90	2 336 543,07	411 115,60	2 336 544,56			
193	411 120,62	2 336 539,49	411 121,60	2 336 541,04			
3847	411 124,49	2 336 539,53	411 124,49	2 336 539,53			
153	411 132,13	2 336 532,03	411 131,26	2 336 535,67			

2. Сведения о частях границ уточняемого земельного участка с кадастровым номером 49:10:070101:594

Обозначение части границ		Горизонтальное проложение (S), м	Описание прохождения части границ	Отметка о наличии земельного спора о местоположении границ земельного участка
от т.	до т.			
1	2	3	4	5
153	151	26,32	—	—
151	143	5,47		
143	н94У	14,85		

1	2	3	4	5
н94У	1929	36,44	—	—
1929	н96У	4,80		
н96У	200	5,89		
200	196	29,65		
196	194	20,64		
194	193	6,96		
193	3847	3,26		
3847	153	7,79		

3. Общие сведения об уточняемом земельном участке с кадастровым номером 49:10:070101:594

№ п/п	Наименование характеристики земельного участка	Значение характеристики
1	2	3
1	Адрес земельного участка	—
	Местоположение земельного участка (при отсутствии присвоенного адреса)	685942, Российская Федерация, Магаданская область, Ольский р-н, Тауйск с, 50 лет Октября ул, д 39
	Дополнительные сведения о местоположении земельного участка	—
2	Площадь земельного участка ± величина погрешности определения площади (Р ± ΔР), м²	1667 ± 14
3	Формула, примененная для расчета предельной допустимой погрешности определения площади земельного участка (ΔР), м²	3,5*0,1*√(1667) = 14
4	Площадь земельного участка согласно сведениям государственного кадастра недвижимости (Ркад), м²	1 999
5	Оценка расхождения Р и Ркад (Р - Ркад), м²	332
6	Предельный минимальный и максимальный размеры земельного участка (Рмин и Рмакс), м²	Рмин = — Рмакс = —
7	Кадастровый или иной номер (обозначение) здания, сооружения, объекта незавершенного строительства, расположенного на земельном участке	—
8	Иные сведения	—

1. Сведения о характерных точках границы уточняемого земельного участка с кадастровым номером 49:10:070101:595

Зона № 2

Обозначение характерных точек границ	Существующие координаты, м		Уточненные координаты, м		Метод определения координат	Средняя квадратическая погрешность определения координат характерной точки (Mt), м	Формулы, примененные для расчета средней квадратической погрешности определения координат характерной точки (Mt), м
	X	Y	X	Y			
1	2	3	4	5	6	7	8
1931	411 091,20	2 336 706,20	411 092,77	2 336 708,46	Аналитический метод	0,07	√(0,05^2 + 0,05^2) = 0,07
1932	411 102,77	2 336 722,90	411 102,77	2 336 722,90			
1933	411 114,53	2 336 740,05	411 114,53	2 336 740,05			
1934	411 108,44	2 336 743,69	411 108,44	2 336 743,69			
1935	411 102,52	2 336 747,23	411 102,52	2 336 747,23			
346	411 068,37	2 336 767,62	411 069,20	2 336 767,15			
352	411 048,16	2 336 739,89	411 048,95	2 336 738,60			
1769	411 077,82	2 336 715,33	411 079,43	2 336 717,24			
1931	411 091,20	2 336 706,20	411 092,77	2 336 708,46			

2. Сведения о частях границ уточняемого земельного участка с кадастровым номером 49:10:070101:595

Обозначение части границ		Горизонтальное проложение (S), м	Описание прохождения части границ	Отметка о наличии земельного спора о местоположении границ земельного участка
от т.	до т.			
1	2	3	4	5
1931	1932	17,56	—	—
1932	1933	20,79		
1933	1934	7,09		
1934	1935	6,90		
1935	346	38,82		
346	352	35,00		
352	1769	37,22		
1769	1931	15,97		

3. Общие сведения об уточняемом земельном участке с кадастровым номером 49:10:070101:595

№ п/п	Наименование характеристики земельного участка	Значение характеристики
1	2	3

1	2	3
1	Адрес земельного участка	—
	Местоположение земельного участка (при отсутствии присвоенного адреса)	685942, Российская Федерация, Магаданская область, Ольский р-н, Тауйск с, Первомайская ул, д 11
	Дополнительные сведения о местоположении земельного участка	—
2	Площадь земельного участка ± величина погрешности определения площади (Р ± ΔР), м²	1951 ± 15
3	Формула, примененная для расчета предельной допустимой погрешности определения площади земельного участка (ΔР), м²	3,5*0,1*√(1951) = 15
4	Площадь земельного участка согласно сведениям государственного кадастра недвижимости (Ркад), м²	2 101
5	Оценка расхождения Р и Ркад (Р - Ркад), м²	150
6	Предельный минимальный и максимальный размеры земельного участка (Рмин и Рмакс), м²	Рмин = — Рмакс = —
7	Кадастровый или иной номер (обозначение) здания, сооружения, объекта незавершенного строительства, расположенного на земельном участке	—
8	Иные сведения	—

1. Сведения о характерных точках границы уточняемого земельного участка с кадастровым номером 49:10:070101:6

Зона № 2

Обозначение характерных точек границ	Существующие координаты, м		Уточненные координаты, м		Метод определения координат	Средняя квадратическая погрешность определения координат характерной точки (Mt), м	Формулы, примененные для расчета средней квадратической погрешности определения координат характерной точки (Mt), м
	X	Y	X	Y			
1	2	3	4	5	6	7	8
1955	411 091,23	2 336 391,58	411 092,37	2 336 391,42	Аналитический метод	0,07	√(0,05^2 + 0,05^2) = 0,07
1954	411 094,34	2 336 390,60	411 094,34	2 336 390,60			
1972	411 095,52	2 336 392,41	411 095,52	2 336 392,41			
1985	411 081,17	2 336 400,51	411 081,17	2 336 400,51			
1980	411 072,94	2 336 405,46	411 072,60	2 336 405,62			
1938	411 052,52	2 336 415,59	411 053,89	2 336 414,45			

1	2	3	4	5	6	7	8
1939	411 061,86	2 336 390,69	411 061,86	2 336 390,69	Аналитический метод	0,07	√(0,05^2 + 0,05^2) = 0,07
1940	411 069,59	2 336 376,53	411 069,59	2 336 376,53			
1941	411 073,63	2 336 369,80	411 073,63	2 336 369,80			
1942	411 084,07	2 336 364,15	411 085,62	2 336 364,04			
1943	411 090,73	2 336 378,92	411 090,92	2 336 378,58			
1944	411 088,10	2 336 383,07	411 088,39	2 336 383,36			
1955	411 091,23	2 336 391,58	411 092,37	2 336 391,42			

2. Сведения о частях границ уточняемого земельного участка с кадастровым номером 49:10:070101:6

Обозначение части границ		Горизонтальное проложение (S), м	Описание прохождения части границ	Отметка о наличии земельного спора о местоположении границ земельного участка
от т.	до т.			
1	2	3	4	5
1955	1954	2,13	—	—
1954	1972	2,16		
1972	1985	16,48		
1985	1980	9,98		
1980	1938	20,69		
1938	1939	25,06		
1939	1940	16,13		
1940	1941	7,85		
1941	1942	13,30		
1942	1943	15,48		
1943	1944	5,41		
1944	1955	8,99		

3. Общие сведения об уточняемом земельном участке с кадастровым номером 49:10:070101:6

№ п/п	Наименование характеристики земельного участка	Значение характеристики
1	2	3
1	Адрес земельного участка	685942, Российская Федерация, Магаданская область, Городской округ Ольский, Тауйск село Совхозная ул, Дом 49
	Местоположение земельного участка (при отсутствии присвоенного адреса)	—
	Дополнительные сведения о местоположении земельного участка	—

1	2	3
2	Площадь земельного участка ± величина погрешности определения площади (Р ± ΔР), м²	956 ± 11
3	Формула, примененная для расчета предельной допустимой погрешности определения площади земельного участка (ΔР), м²	3,5*0,1*√(956) = 11
4	Площадь земельного участка согласно сведениям государственного кадастра недвижимости (Ркад), м²	916
5	Оценка расхождения Р и Ркад (Р - Ркад), м²	40
6	Предельный минимальный и максимальный размеры земельного участка (Рмин и Рмакс), м²	Рмин = — Рмакс = —
7	Кадастровый или иной номер (обозначение) здания, сооружения, объекта незавершенного строительства, расположенного на земельном участке	—
8	Иные сведения	—

1. Сведения о характерных точках границы уточняемого земельного участка с кадастровым номером 49:10:070101:60

Зона № 2

Обозначение характерных точек границ	Существующие координаты, м		Уточненные координаты, м		Метод определения координат	Средняя квадратическая погрешность определения координат характерной точки (Mt), м	Формулы, примененные для расчета средней квадратической погрешности определения координат характерной точки (Mt), м
	X	Y	X	Y			
1	2	3	4	5	6	7	8
1942	411 084,07	2 336 364,15	411 085,62	2 336 364,04	Аналитический метод	0,07	√(0,05^2 + 0,05^2) = 0,07
1946	411 094,92	2 336 363,40	411 097,22	2 336 360,89			
н72У	—	—	411 108,63	2 336 370,21			
н73У	—	—	411 110,78	2 336 374,61			
1948	411 109,34	2 336 375,30	411 109,34	2 336 375,30			
1949	411 111,51	2 336 380,12	411 111,51	2 336 380,12			
1950	411 108,30	2 336 381,69	411 108,18	2 336 381,15			
1951	411 106,13	2 336 377,48	411 105,88	2 336 377,46			
1952	411 102,92	2 336 379,06	411 102,09	2 336 379,82			
1953	411 105,09	2 336 383,47	411 104,38	2 336 383,51			

1	2	3	4	5	6	7	8
1954	411 094,34	2 336 390,60	411 094,34	2 336 390,60	Аналитический метод	0,07	√(0,05^2 + 0,05^2) = 0,07
1955	411 091,23	2 336 391,58	411 092,37	2 336 391,42			
1944	411 088,10	2 336 383,07	411 088,39	2 336 383,36			
1943	411 090,73	2 336 378,92	411 090,92	2 336 378,58			
1942	411 084,07	2 336 364,15	411 085,62	2 336 364,04			

2. Сведения о частях границ уточняемого земельного участка с кадастровым номером 49:10:070101:60

Обозначение части границ		Горизонтальное проложение (S), м	Описание прохождения части границ	Отметка о наличии земельного спора о местоположении границ земельного участка
от т.	до т.			
1	2	3	4	5
1942	1946	12,02	—	—
1946	н72У	14,73		
н72У	н73У	4,90		
н73У	1948	1,60		
1948	1949	5,29		
1949	1950	3,49		
1950	1951	4,35		
1951	1952	4,46		
1952	1953	4,34		
1953	1954	12,29		
1954	1955	2,13		
1955	1944	8,99		
1944	1943	5,41		
1943	1942	15,48		

3. Общие сведения об уточняемом земельном участке с кадастровым номером 49:10:070101:60

№ п/п	Наименование характеристики земельного участка	Значение характеристики
1	2	3
1	Адрес земельного участка	—
	Местоположение земельного участка (при отсутствии присвоенного адреса)	685942, Российская Федерация, Магаданская область, Ольский р-н, Тауйск с, Совхозная ул
	Дополнительные сведения о местоположении земельного участка	—
2	Площадь земельного участка ± величина погрешности определения площади (Р ± ΔР), м²	447 ± 7

1	2	3
3	Формула, примененная для расчета предельной допустимой погрешности определения площади земельного участка (ΔР), м²	3,5*0,1*√(447) = 7
4	Площадь земельного участка согласно сведениям государственного кадастра недвижимости (Ркад), м²	413
5	Оценка расхождения Р и Ркад (Р - Ркад), м²	34
6	Предельный минимальный и максимальный размеры земельного участка (Рмин и Рмакс), м²	Рмин = — Рмакс = —
7	Кадастровый или иной номер (обозначение) здания, сооружения, объекта незавершенного строительства, расположенного на земельном участке	—
8	Иные сведения	—

1. Сведения о характерных точках границы уточняемого земельного участка с кадастровым номером 49:10:070101:61

Зона № 2

Обозначение характерных точек границ	Существующие координаты, м		Уточненные координаты, м		Метод определения координат	Средняя квадратическая погрешность определения координат характерной точки (Mt), м	Формулы, примененные для расчета средней квадратической погрешности определения координат характерной точки (Mt), м
	X	Y	X	Y			
1	2	3	4	5	6	7	8
1950	411 108,30	2 336 381,69	411 108,18	2 336 381,15	Аналитический метод	0,07	√(0,05^2 + 0,05^2) = 0,07
1953	411 105,09	2 336 383,47	411 104,38	2 336 383,51			
1952	411 102,92	2 336 379,06	411 102,09	2 336 379,82			
1951	411 106,13	2 336 377,48	411 105,88	2 336 377,46			
1950	411 108,30	2 336 381,69	411 108,18	2 336 381,15			

2. Сведения о частях границ уточняемого земельного участка с кадастровым номером 49:10:070101:61

Обозначение части границ		Горизонтальное проложение (S), м	Описание прохождения части границ	Отметка о наличии земельного спора о местоположении границ земельного участка
от т.	до т.			
1	2	3	4	5
1950	1953	4,47	—	—
1953	1952	4,34		
1952	1951	4,46		

1	2	3	4	5
1951	1950	4,35	—	—

3. Общие сведения об уточняемом земельном участке с кадастровым номером 49:10:070101:61

№ п/п	Наименование характеристики земельного участка	Значение характеристики
1	2	3
1	Адрес земельного участка	—
	Местоположение земельного участка (при отсутствии присвоенного адреса)	685942, Российская Федерация, Магаданская область, Ольский р-н, Тауйск с, Совхозная ул, д 46
	Дополнительные сведения о местоположении земельного участка	—
2	Площадь земельного участка ± величина погрешности определения площади (Р ± ΔР), м²	19 ± 2
3	Формула, примененная для расчета предельной допустимой погрешности определения площади земельного участка (ΔР), м²	3,5*0,1*√(19) = 2
4	Площадь земельного участка согласно сведениям государственного кадастра недвижимости (Ркад), м²	18
5	Оценка расхождения Р и Ркад (Р - Ркад), м²	1
6	Предельный минимальный и максимальный размеры земельного участка (Рмин и Рмакс), м²	Рмин = — Рмакс = —
7	Кадастровый или иной номер (обозначение) здания, сооружения, объекта незавершенного строительства, расположенного на земельном участке	—
8	Иные сведения	—

1. Сведения о характерных точках границы уточняемого земельного участка с кадастровым номером 49:10:070101:612

Зона № 2

Обозначение характерных точек границ	Существующие координаты, м		Уточненные координаты, м		Метод определения координат	Средняя квадратическая погрешность определения координат характерной точки (Mt), м	Формулы, примененные для расчета средней квадратической погрешности определения координат характерной точки (Mt), м
	X	Y	X	Y			
1	2	3	4	5	6	7	8
н211У	—	—	411 135,00	2 336 984,85	Аналитический метод	0,07	√(0,05^2 + 0,05^2) = 0,07

1	2	3	4	5	6	7	8
н212У	—	—	411 135,52	2 336 981,31	Аналитический метод	0,07	√(0,05^2 + 0,05^2) = 0,07
н213У	—	—	411 132,25	2 336 982,68			
н211У	—	—	411 135,00	2 336 984,85			

2. Сведения о частях границ уточняемого земельного участка с кадастровым номером 49:10:070101:612

Обозначение части границ		Горизонтальное проложение (S), м	Описание прохождения части границ	Отметка о наличии земельного спора о местоположении границ земельного участка
от т.	до т.			
1	2	3	4	5
н211У	н212У	3,58	—	—
н212У	н213У	3,55		
н213У	н211У	3,50		

3. Общие сведения об уточняемом земельном участке с кадастровым номером 49:10:070101:612

№ п/п	Наименование характеристики земельного участка	Значение характеристики
1	2	3
1	Адрес земельного участка	—
	Местоположение земельного участка (при отсутствии присвоенного адреса)	685942, Российская Федерация, Магаданская область, Ольский р-н, Тауйск с
	Дополнительные сведения о местоположении земельного участка	—
2	Площадь земельного участка ± величина погрешности определения площади (Р ± ΔР), м²	5 ± 1
3	Формула, примененная для расчета предельной допустимой погрешности определения площади земельного участка (ΔР), м²	3,5*0,1*√(5) = 1
4	Площадь земельного участка согласно сведениям государственного кадастра недвижимости (Ркад), м²	5
5	Оценка расхождения Р и Ркад (Р - Ркад), м²	0
6	Предельный минимальный и максимальный размеры земельного участка (Рмин и Рмакс), м²	Рмин = — Рмакс = —
7	Кадастровый или иной номер (обозначение) здания, сооружения, объекта незавершенного строительства, расположенного на земельном участке	—
8	Иные сведения	—

1. Сведения о характерных точках границы уточняемого земельного участка с кадастровым номером 49:10:070101:616

Зона № 2

Обозначение характерных точек границ	Существующие координаты, м		Уточненные координаты, м		Метод определения координат	Средняя квадратическая погрешность определения координат характерной точки (Mt), м	Формулы, примененные для расчета средней квадратической погрешности определения координат характерной точки (Mt), м
	X	Y	X	Y			
1	2	3	4	5	6	7	8
1958	410 829,96	2 336 547,60	410 829,96	2 336 547,60	Аналитический метод	0,07	√(0,05^2 + 0,05^2) = 0,07
1959	410 923,16	2 336 490,91	410 923,16	2 336 490,91			
1960	411 006,60	2 336 443,23	411 006,60	2 336 443,23			
н9У	—	—	411 019,33	2 336 439,13			
1962	411 024,18	2 336 447,00	411 023,11	2 336 446,29			
1963	411 006,46	2 336 450,44	411 006,46	2 336 450,44			
1964	410 834,28	2 336 553,83	410 834,28	2 336 553,83			
1958	410 829,96	2 336 547,60	410 829,96	2 336 547,60			

2. Сведения о частях границ уточняемого земельного участка с кадастровым номером 49:10:070101:616

Обозначение части границ		Горизонтальное проложение (S), м	Описание прохождения части границ	Отметка о наличии земельного спора о местоположении границ земельного участка
от т.	до т.			
1	2	3	4	5
1958	1959	109,09	—	—
1959	1960	96,10		
1960	н9У	13,37		
н9У	1962	8,10		
1962	1963	17,16		
1963	1964	200,84		
1964	1958	7,58		

3. Общие сведения об уточняемом земельном участке с кадастровым номером 49:10:070101:616

№ п/п	Наименование характеристики земельного участка	Значение характеристики
1	2	3

1	2	3
1	Адрес земельного участка	—
	Местоположение земельного участка (при отсутствии присвоенного адреса)	685942, Российская Федерация, Магаданская область, Ольский р-н, Тауйск с, Мира ул
	Дополнительные сведения о местоположении земельного участка	—
2	Площадь земельного участка ± величина погрешности определения площади (Р ± ΔР), м²	1645 ± 14
3	Формула, примененная для расчета предельной допустимой погрешности определения площади земельного участка (ΔР), м²	3,5*0,1*√(1645) = 14
4	Площадь земельного участка согласно сведениям государственного кадастра недвижимости (Ркад), м²	1 598
5	Оценка расхождения Р и Ркад (Р - Ркад), м²	47
6	Предельный минимальный и максимальный размеры земельного участка (Рмин и Рмакс), м²	Рмин = — Рмакс = —
7	Кадастровый или иной номер (обозначение) здания, сооружения, объекта незавершенного строительства, расположенного на земельном участке	—
8	Иные сведения	—

1. Сведения о характерных точках границы уточняемого земельного участка с кадастровым номером 49:10:070101:617

Зона № 2

Обозначение характерных точек границ	Существующие координаты, м		Уточненные координаты, м		Метод определения координат	Средняя квадратическая погрешность определения координат характерной точки (Mt), м	Формулы, примененные для расчета средней квадратической погрешности определения координат характерной точки (Mt), м
	X	Y	X	Y			
1	2	3	4	5	6	7	8
н214У	—	—	411 119,05	2 336 352,51	Аналитический метод	0,07	√(0,05^2 + 0,05^2) = 0,07
н215У	—	—	411 132,02	2 336 355,48			
н216У	—	—	411 152,72	2 336 353,23			
н217У	—	—	411 159,87	2 336 357,70			
1860	—	—	411 162,58	2 336 362,77			
н71У	—	—	411 168,93	2 336 374,60			

1	2	3	4	5	6	7	8
н70У	—	—	411 174,61	2 336 397,78	Аналитический метод	0,07	√(0,05^2 + 0,05^2) = 0,07
1853	—	—	411 184,93	2 336 420,04			
н218У	—	—	411 162,77	2 336 434,72			
н219У	—	—	411 200,01	2 336 512,69			
н220У	—	—	411 204,68	2 336 556,41			
н221У	—	—	411 230,01	2 336 596,98			
4394	—	—	411 264,56	2 336 646,90			
4393	—	—	411 268,47	2 336 644,82			
н222У	—	—	411 233,69	2 336 594,56			
н223У	—	—	411 208,94	2 336 554,93			
н224У	—	—	411 204,31	2 336 511,47			
н225У	—	—	411 168,39	2 336 436,28			
н226У	—	—	411 190,51	2 336 421,62			
н227У	—	—	411 178,79	2 336 396,32			
н228У	—	—	411 173,07	2 336 373,02			
н229У	—	—	411 163,19	2 336 354,60			
н230У	—	—	411 153,76	2 336 348,69			
н231У	—	—	411 132,28	2 336 351,02			
н232У	—	—	411 120,77	2 336 348,39			
н214У	—	—	411 119,05	2 336 352,51			

2. Сведения о частях границ уточняемого земельного участка с кадастровым номером 49:10:070101:617

Обозначение части границ		Горизонтальное проложение (S), м	Описание прохождения части границ	Отметка о наличии земельного спора о местоположении границ земельного участка
от т.	до т.			
1	2	3	4	5
н214У	н215У	13,31	—	—
н215У	н216У	20,82		
н216У	н217У	8,43		
н217У	1860	5,75		
1860	н71У	13,43		
н71У	н70У	23,87		
н70У	1853	24,54		
1853	н218У	26,58		
н218У	н219У	86,41		

1	2	3	4	5
н219У	н220У	43,97	—	—
н220У	н221У	47,83		
н221У	4394	60,71		
4394	4393	4,43		
4393	н222У	61,12		
н222У	н223У	46,72		
н223У	н224У	43,71		
н224У	н225У	83,33		
н225У	н226У	26,54		
н226У	н227У	27,88		
н227У	н228У	23,99		
н228У	н229У	20,90		
н229У	н230У	11,13		
н230У	н231У	21,61		
н231У	н232У	11,81		
н232У	н214У	4,46		

3. Общие сведения об уточняемом земельном участке с кадастровым номером 49:10:070101:617

№ п/п	Наименование характеристики земельного участка	Значение характеристики
1	2	3
1	Адрес земельного участка	—
	Местоположение земельного участка (при отсутствии присвоенного адреса)	685942, Российская Федерация, Магаданская область, Ольский р-н, Тауйск с, Совхозная ул
	Дополнительные сведения о местоположении земельного участка	—
2	Площадь земельного участка ± величина погрешности определения площади (Р ± ΔР), м²	1660 ± 14
3	Формула, примененная для расчета предельной допустимой погрешности определения площади земельного участка (ΔР), м²	3,5*0,1*√(1660) = 14
4	Площадь земельного участка согласно сведениям государственного кадастра недвижимости (Ркад), м²	1 634
5	Оценка расхождения Р и Ркад (Р - Ркад), м²	26
6	Предельный минимальный и максимальный размеры земельного участка (Рмин и Рмакс), м²	Рмин = — Рмакс = —

1	2	3
7	Кадастровый или иной номер (обозначение) здания, сооружения, объекта незавершенного строительства, расположенного на земельном участке	—
8	Иные сведения	—

1. Сведения о характерных точках границы уточняемого земельного участка с кадастровым номером 49:10:070101:618

Зона № 2

Обозначение характерных точек границ	Существующие координаты, м		Уточненные координаты, м		Метод определения координат	Средняя квадратическая погрешность определения координат характерной точки (Mt), м	Формулы, примененные для расчета средней квадратической погрешности определения координат характерной точки (Mt), м
	X	Y	X	Y			
1	2	3	4	5	6	7	8
49:10:070101:618(1)							
н6У	—	—	411 179,45	2 336 706,33	Аналитический метод	0,07	√(0,05^2 + 0,05^2) = 0,07
н5У	—	—	411 176,11	2 336 700,88			
н233У	—	—	411 251,07	2 336 654,08			
4393	—	—	411 268,47	2 336 644,82			
4394	—	—	411 264,56	2 336 646,90			
н234У	—	—	411 325,25	2 336 614,64			
н235У	—	—	411 328,26	2 336 620,29			
н236У	—	—	411 254,27	2 336 659,62			
н6У	—	—	411 179,45	2 336 706,33			
49:10:070101:618(2)							
н237У	—	—	410 988,62	2 336 820,52	Аналитический метод	0,10	ОШИБКА!!! не указана погрешность точки обоснования!
н238У	—	—	411 156,81	2 336 717,35			
н7У	—	—	411 165,97	2 336 708,86			

1	2	3	4	5	6	7	8
н8У	—	—	411 169,42	2 336 714,39	Аналитический метод	0,10	ОШИБКА!!! не указана погрешность точки обоснования!
н239У	—	—	411 160,69	2 336 722,47			
н240У	—	—	410 991,97	2 336 825,97			
н237У	—	—	410 988,62	2 336 820,52			

2. Сведения о частях границ уточняемого земельного участка с кадастровым номером 49:10:070101:618

Обозначение части границ		Горизонтальное проложение (S), м	Описание прохождения части границ	Отметка о наличии земельного спора о местоположении границ земельного участка
от т.	до т.			
1	2	3	4	5
49:10:070101:618(1)				
н6У	н5У	6,39	—	—
н5У	н233У	88,37		
н233У	4393	19,71		
4393	4394	4,43		
4394	н234У	68,73		
н234У	н235У	6,40		
н235У	н236У	83,79		
н236У	н6У	88,20		
49:10:070101:618(2)				
н237У	н238У	197,31	—	—
н238У	н7У	12,49		
н7У	н8У	6,52		
н8У	н239У	11,90		
н239У	н240У	197,94		
н240У	н237У	6,40		

3. Общие сведения об уточняемом земельном участке с кадастровым номером 49:10:070101:618

№ п/п	Наименование характеристики земельного участка	Значение характеристики

1	2	3
1	Адрес земельного участка	—
	Местоположение земельного участка (при отсутствии присвоенного адреса)	685942, Российская Федерация, Магаданская область, Ольский р-н, Тауйск с, Первомайская ул
	Дополнительные сведения о местоположении земельного участка	—
2	Площадь земельного участка ± величина погрешности определения площади (Р ± ΔР), м²	2443 ± 24, (49:10:070101:618(1)) 1101.48 ± 11.62, (49:10:070101:618(2)) 1341.84 ± 12.82
3	Формула, примененная для расчета предельной допустимой погрешности определения площади земельного участка (ΔР), м²	11,62 + 12,82 = 24, (49:10:070101:618(1)) 3,5*0,1*√(1101,48) = 11.62, (49:10:070101:618(2)) 3,5*0,1*√(1341,84) = 12.82
4	Площадь земельного участка согласно сведениям государственного кадастра недвижимости (Ркад), м²	2 407
5	Оценка расхождения Р и Ркад (Р - Ркад), м²	36
6	Предельный минимальный и максимальный размеры земельного участка (Рмин и Рмакс), м²	Рмин = — Рмакс = —
7	Кадастровый или иной номер (обозначение) здания, сооружения, объекта незавершенного строительства, расположенного на земельном участке	—
8	Иные сведения	—

1. Сведения о характерных точках границы уточняемого земельного участка с кадастровым номером 49:10:070101:619

Зона № 2

Обозначение характерных точек границ	Существующие координаты, м		Уточненные координаты, м		Метод определения координат	Средняя квадратическая погрешность определения координат характерной точки (Mt), м	Формулы, примененные для расчета средней квадратической погрешности определения координат характерной точки (Mt), м
	X	Y	X	Y			
1	2	3	4	5	6	7	8
1965	411 246,61	2 336 810,40	411 246,61	2 336 810,40	Аналитический метод	0,07	√(0,05^2 + 0,05^2) = 0,07
1966	411 350,88	2 336 749,86	411 350,88	2 336 749,86			
1967	411 428,67	2 336 707,69	411 428,67	2 336 707,69			
1968	411 458,58	2 336 686,28	411 458,58	2 336 686,28			
1969	411 463,43	2 336 692,80	411 463,43	2 336 692,80			
1970	411 378,84	2 336 746,49	411 378,84	2 336 746,49			

1	2	3	4	5	6	7	8
1971	411 252,86	2 336 820,73	411 252,86	2 336 820,73	Аналитический метод	0,07	√(0,05^2 + 0,05^2) = 0,07
1965	411 246,61	2 336 810,40	411 246,61	2 336 810,40			

2. Сведения о частях границ уточняемого земельного участка с кадастровым номером 49:10:070101:619

Обозначение части границ		Горизонтальное проложение (S), м	Описание прохождения части границ	Отметка о наличии земельного спора о местоположении границ земельного участка
от т.	до т.			
1	2	3	4	5
1965	1966	120,57	—	—
1966	1967	88,48		
1967	1968	36,78		
1968	1969	8,13		
1969	1970	100,19		
1970	1971	146,23		
1971	1965	12,07		

3. Общие сведения об уточняемом земельном участке с кадастровым номером 49:10:070101:619

№ п/п	Наименование характеристики земельного участка	Значение характеристики
1	2	3
1	Адрес земельного участка	—
	Местоположение земельного участка (при отсутствии присвоенного адреса)	685942, Российская Федерация, Магаданская область, Ольский р-н, Тауйск с, Пионерская ул
	Дополнительные сведения о местоположении земельного участка	—
2	Площадь земельного участка ± величина погрешности определения площади (Р ± ΔР), м²	2465 ± 17
3	Формула, примененная для расчета предельной допустимой погрешности определения площади земельного участка (ΔР), м²	3,5*0,1*√(2465) = 17
4	Площадь земельного участка согласно сведениям государственного кадастра недвижимости (Ркад), м²	2 465
5	Оценка расхождения Р и Ркад (Р - Ркад), м²	0
6	Предельный минимальный и максимальный размеры земельного участка (Рмин и Рмакс), м²	Рмин = — Рмакс = —
7	Кадастровый или иной номер (обозначение) здания, сооружения, объекта незавершенного строительства, расположенного на земельном участке	—

1	2	3
8	Иные сведения	—

1. Сведения о характерных точках границы уточняемого земельного участка с кадастровым номером 49:10:070101:62

Зона № 2

Обозначение характерных точек границ	Существующие координаты, м		Уточненные координаты, м		Метод определения координат	Средняя квадратическая погрешность определения координат характерной точки (Mt), м	Формулы, примененные для расчета средней квадратической погрешности определения координат характерной точки (Mt), м
	X	Y	X	Y			
1	2	3	4	5	6	7	8
1972	411 095,52	2 336 392,41	411 095,52	2 336 392,41	Аналитический метод	0,07	√(0,05^2 + 0,05^2) = 0,07
1973	411 097,11	2 336 394,72	411 097,11	2 336 394,72			
1974	411 093,79	2 336 397,00	411 093,79	2 336 397,00			
1975	411 098,64	2 336 405,63	411 098,64	2 336 405,63			
1977	411 073,17	2 336 415,46	411 073,05	2 336 422,83			
2467	411 068,21	2 336 425,09	411 068,21	2 336 425,09			
2466	411 064,83	2 336 419,70	411 064,83	2 336 419,70			
1978	411 056,33	2 336 420,94	411 056,33	2 336 420,94			
1938	411 052,52	2 336 415,59	411 053,89	2 336 414,45			
1980	411 072,94	2 336 405,46	411 072,60	2 336 405,62			
1981	411 075,60	2 336 411,27	411 076,45	2 336 411,88			
1982	411 081,72	2 336 407,92	411 081,72	2 336 407,92			
1983	411 078,85	2 336 403,10	411 078,85	2 336 403,10			
1984	411 081,46	2 336 401,51	411 081,46	2 336 401,51			
1985	411 081,17	2 336 400,51	411 081,17	2 336 400,51			
1972	411 095,52	2 336 392,41	411 095,52	2 336 392,41			

2. Сведения о частях границ уточняемого земельного участка с кадастровым номером 49:10:070101:62

Обозначение части границ		Горизонтальное проложение (S), м	Описание прохождения части границ	Отметка о наличии земельного спора о местоположении границ земельного участка
от т.	до т.			
1	2	3	4	5
1972	1973	2,80	—	—
1973	1974	4,03		

1	2	3	4	5
1974	1975	9,90	—	—
1975	1977	30,83		
1977	2467	5,34		
2467	2466	6,36		
2466	1978	8,59		
1978	1938	6,93		
1938	1980	20,69		
1980	1981	7,35		
1981	1982	6,59		
1982	1983	5,61		
1983	1984	3,06		
1984	1985	1,04		
1985	1972	16,48		

3. Общие сведения об уточняемом земельном участке с кадастровым номером 49:10:070101:62

№ п/п	Наименование характеристики земельного участка	Значение характеристики
1	2	3
1	Адрес земельного участка	—
	Местоположение земельного участка (при отсутствии присвоенного адреса)	685942, Российская Федерация, Магаданская область, Ольский р-н, Тауйск с, Совхозная ул, д 23
	Дополнительные сведения о местоположении земельного участка	—
2	Площадь земельного участка ± величина погрешности определения площади (Р ± ΔР), м²	549 ± 8
3	Формула, примененная для расчета предельной допустимой погрешности определения площади земельного участка (ΔР), м²	3,5*0,1*√(549) = 8
4	Площадь земельного участка согласно сведениям государственного кадастра недвижимости (Ркад), м²	426
5	Оценка расхождения Р и Ркад (Р - Ркад), м²	123
6	Предельный минимальный и максимальный размеры земельного участка (Рмин и Рмакс), м²	Рмин = — Рмакс = —
7	Кадастровый или иной номер (обозначение) здания, сооружения, объекта незавершенного строительства, расположенного на земельном участке	—

1	2	3
8	Иные сведения	—

1. Сведения о характерных точках границы уточняемого земельного участка с кадастровым номером 49:10:070101:620

Зона № 2

Обозначение характерных точек границ	Существующие координаты, м		Уточненные координаты, м		Метод определения координат	Средняя квадратическая погрешность определения координат характерной точки (Mt), м	Формулы, примененные для расчета средней квадратической погрешности определения координат характерной точки (Mt), м
	X	Y	X	Y			
1	2	3	4	5	6	7	8
н241У	—	—	411 029,73	2 336 291,87	Аналитический метод	0,07	√(0,05^2 + 0,05^2) = 0,07
н242У	—	—	411 025,87	2 336 291,26			
н243У	—	—	411 027,32	2 336 294,89			
н241У	—	—	411 029,73	2 336 291,87			

2. Сведения о частях границ уточняемого земельного участка с кадастровым номером 49:10:070101:620

Обозначение части границ		Горизонтальное проложение (S), м	Описание прохождения части границ	Отметка о наличии земельного спора о местоположении границ земельного участка
от т.	до т.			
1	2	3	4	5
н241У	н242У	3,91	—	—
н242У	н243У	3,91		
н243У	н241У	3,86		

3. Общие сведения об уточняемом земельном участке с кадастровым номером 49:10:070101:620

№ п/п	Наименование характеристики земельного участка	Значение характеристики
1	2	3
1	Адрес земельного участка	—
	Местоположение земельного участка (при отсутствии присвоенного адреса)	685942, Российская Федерация, Магаданская область, Ольский р-н, Тауйск с
	Дополнительные сведения о местоположении земельного участка	—
2	Площадь земельного участка ± величина погрешности определения площади (Р ± ΔР), м²	7 ± 1

1	2	3
3	Формула, примененная для расчета предельной допустимой погрешности определения площади земельного участка (ΔР), м²	3,5*0,1*√(7) = 1
4	Площадь земельного участка согласно сведениям государственного кадастра недвижимости (Ркад), м²	6
5	Оценка расхождения Р и Ркад (Р - Ркад), м²	1
6	Предельный минимальный и максимальный размеры земельного участка (Рмин и Рмакс), м²	Рмин = — Рмакс = —
7	Кадастровый или иной номер (обозначение) здания, сооружения, объекта незавершенного строительства, расположенного на земельном участке	—
8	Иные сведения	—

1. Сведения о характерных точках границы уточняемого земельного участка с кадастровым номером 49:10:070101:621

Зона № 2

Обозначение характерных точек границ	Существующие координаты, м		Уточненные координаты, м		Метод определения координат	Средняя квадратическая погрешность определения координат характерной точки (Mt), м	Формулы, примененные для расчета средней квадратической погрешности определения координат характерной точки (Mt), м
	X	Y	X	Y			
1	2	3	4	5	6	7	8
н85У	—	—	411 195,36	2 336 421,90	Аналитический метод	0,07	√(0,05^2 + 0,05^2) = 0,07
н86У	—	—	411 193,66	2 336 422,90			
н87У	—	—	411 194,42	2 336 424,18			
н88У	—	—	411 196,12	2 336 423,17			
н85У	—	—	411 195,36	2 336 421,90			

2. Сведения о частях границ уточняемого земельного участка с кадастровым номером 49:10:070101:621

Обозначение части границ		Горизонтальное проложение (S), м	Описание прохождения части границ	Отметка о наличии земельного спора о местоположении границ земельного участка
от т.	до т.			
1	2	3	4	5
н85У	н86У	1,97	—	—
н86У	н87У	1,49		
н87У	н88У	1,98		

1	2	3	4	5
н88У	н85У	1,48	—	—

3. Общие сведения об уточняемом земельном участке с кадастровым номером 49:10:070101:621

№ п/п	Наименование характеристики земельного участка	Значение характеристики
1	2	3
1	Адрес земельного участка	—
	Местоположение земельного участка (при отсутствии присвоенного адреса)	685942, Российская Федерация, Магаданская область, Ольский р-н, Тауйск с
	Дополнительные сведения о местоположении земельного участка	—
2	Площадь земельного участка ± величина погрешности определения площади (Р ± ΔР), м²	3 ± 1
3	Формула, примененная для расчета предельной допустимой погрешности определения площади земельного участка (ΔР), м²	3,5*0,1*√(3) = 1
4	Площадь земельного участка согласно сведениям государственного кадастра недвижимости (Ркад), м²	3
5	Оценка расхождения Р и Ркад (Р - Ркад), м²	0
6	Предельный минимальный и максимальный размеры земельного участка (Рмин и Рмакс), м²	Рмин = — Рмакс = —
7	Кадастровый или иной номер (обозначение) здания, сооружения, объекта незавершенного строительства, расположенного на земельном участке	—
8	Иные сведения	—

1. Сведения о характерных точках границы уточняемого земельного участка с кадастровым номером 49:10:070101:622

Зона № 2

Обозначение характерных точек границ	Существующие координаты, м		Уточненные координаты, м		Метод определения координат	Средняя квадратическая погрешность определения координат характерной точки (Mt), м	Формулы, примененные для расчета средней квадратической погрешности определения координат характерной точки (Mt), м
	X	Y	X	Y			
1	2	3	4	5	6	7	8
н244У	—	—	411 132,38	2 336 956,25	Аналитический метод	0,07	√(0,05^2 + 0,05^2) = 0,07

1	2	3	4	5	6	7	8
н245У	—	—	411 131,15	2 336 956,94	Аналитический метод	0,07	√(0,05^2 + 0,05^2) = 0,07
н246У	—	—	411 131,85	2 336 958,17			
н247У	—	—	411 133,08	2 336 957,48			
н244У	—	—	411 132,38	2 336 956,25			

2. Сведения о частях границ уточняемого земельного участка с кадастровым номером 49:10:070101:622

Обозначение части границ		Горизонтальное проложение (S), м	Описание прохождения части границ	Отметка о наличии земельного спора о местоположении границ земельного участка
от т.	до т.			
1	2	3	4	5
н244У	н245У	1,41	—	—
н245У	н246У	1,42		
н246У	н247У	1,41		
н247У	н244У	1,42		

3. Общие сведения об уточняемом земельном участке с кадастровым номером 49:10:070101:622

№ п/п	Наименование характеристики земельного участка	Значение характеристики
1	2	3
1	Адрес земельного участка	—
	Местоположение земельного участка (при отсутствии присвоенного адреса)	685942, Российская Федерация, Магаданская область, Ольский р-н, Тауйск с
	Дополнительные сведения о местоположении земельного участка	—
2	Площадь земельного участка ± величина погрешности определения площади (Р ± ΔР), м²	2 ± 0
3	Формула, примененная для расчета предельной допустимой погрешности определения площади земельного участка (ΔР), м²	3,5*0,1*√(2) = 0
4	Площадь земельного участка согласно сведениям государственного кадастра недвижимости (Ркад), м²	2
5	Оценка расхождения Р и Ркад (Р - Ркад), м²	0
6	Предельный минимальный и максимальный размеры земельного участка (Рмин и Рмакс), м²	Рмин = — Рмакс = —
7	Кадастровый или иной номер (обозначение) здания, сооружения, объекта незавершенного строительства, расположенного на земельном участке	—
8	Иные сведения	—

1. Сведения о характерных точках границы уточняемого земельного участка с кадастровым номером 49:10:070101:623

Зона № 2

Обозначение характерных точек границ	Существующие координаты, м		Уточненные координаты, м		Метод определения координат	Средняя квадратическая погрешность определения координат характерной точки (Mt), м	Формулы, примененные для расчета средней квадратической погрешности определения координат характерной точки (Mt), м
	X	Y	X	Y			
1	2	3	4	5	6	7	8
н248У	—	—	411 241,66	2 336 836,14	Аналитический метод	0,07	√(0,05^2 + 0,05^2) = 0,07
н249У	—	—	411 238,05	2 336 834,37			
н250У	—	—	411 237,84	2 336 838,01			
н248У	—	—	411 241,66	2 336 836,14			

2. Сведения о частях границ уточняемого земельного участка с кадастровым номером 49:10:070101:623

Обозначение части границ		Горизонтальное проложение (S), м	Описание прохождения части границ	Отметка о наличии земельного спора о местоположении границ земельного участка
от т.	до т.			
1	2	3	4	5
н248У	н249У	4,02	—	—
н249У	н250У	3,65		
н250У	н248У	4,25		

3. Общие сведения об уточняемом земельном участке с кадастровым номером 49:10:070101:623

№ п/п	Наименование характеристики земельного участка	Значение характеристики
1	2	3
1	Адрес земельного участка	—
	Местоположение земельного участка (при отсутствии присвоенного адреса)	685942, Российская Федерация, Магаданская область, Ольский р-н, Тауйск с
	Дополнительные сведения о местоположении земельного участка	—
2	Площадь земельного участка ± величина погрешности определения площади (Р ± ΔР), м²	7 ± 1
3	Формула, примененная для расчета предельной допустимой погрешности определения площади земельного участка (ΔР), м²	3,5*0,1*√(7) = 1

1	2	3
4	Площадь земельного участка согласно сведениям государственного кадастра недвижимости (Ркад), м²	7
5	Оценка расхождения Р и Ркад (Р - Ркад), м²	0
6	Предельный минимальный и максимальный размеры земельного участка (Рмин и Рмакс), м²	Рмин = — Рмакс = —
7	Кадастровый или иной номер (обозначение) здания, сооружения, объекта незавершенного строительства, расположенного на земельном участке	—
8	Иные сведения	—

1. Сведения о характерных точках границы уточняемого земельного участка с кадастровым номером 49:10:070101:624

Зона № 2

Обозначение характерных точек границ	Существующие координаты, м		Уточненные координаты, м		Метод определения координат	Средняя квадратическая погрешность определения координат характерной точки (Mt), м	Формулы, примененные для расчета средней квадратической погрешности определения координат характерной точки (Mt), м
	X	Y	X	Y			
1	2	3	4	5	6	7	8
н1У	—	—	411 266,56	2 336 978,10	Аналитический метод	0,07	√(0,05^2 + 0,05^2) = 0,07
н2У	—	—	411 266,56	2 336 979,51			
н3У	—	—	411 265,15	2 336 979,51			
н4У	—	—	411 265,15	2 336 978,10			
н1У	—	—	411 266,56	2 336 978,10			

2. Сведения о частях границ уточняемого земельного участка с кадастровым номером 49:10:070101:624

Обозначение части границ		Горизонтальное проложение (S), м	Описание прохождения части границ	Отметка о наличии земельного спора о местоположении границ земельного участка
от т.	до т.			
1	2	3	4	5
н1У	н2У	1,41	—	—
н2У	н3У	1,41		
н3У	н4У	1,41		
н4У	н1У	1,41		

3. Общие сведения об уточняемом земельном участке с кадастровым номером 49:10:070101:624

№ п/п	Наименование характеристики земельного участка	Значение характеристики
1	2	3
1	Адрес земельного участка	—
	Местоположение земельного участка (при отсутствии присвоенного адреса)	685942, Российская Федерация, Магаданская область, Ольский р-н, Тауйск с
	Дополнительные сведения о местоположении земельного участка	—
2	Площадь земельного участка ± величина погрешности определения площади (Р ± ΔР), м²	2 ± 0
3	Формула, примененная для расчета предельной допустимой погрешности определения площади земельного участка (ΔР), м²	3,5*0,1*√(2) = 0
4	Площадь земельного участка согласно сведениям государственного кадастра недвижимости (Ркад), м²	2
5	Оценка расхождения Р и Ркад (Р - Ркад), м²	0
6	Предельный минимальный и максимальный размеры земельного участка (Рмин и Рмакс), м²	Рмин = — Рмакс = —
7	Кадастровый или иной номер (обозначение) здания, сооружения, объекта незавершенного строительства, расположенного на земельном участке	—
8	Иные сведения	—

1. Сведения о характерных точках границы уточняемого земельного участка с кадастровым номером 49:10:070101:63

Зона № 2

Обозначение характерных точек границ	Существующие координаты, м		Уточненные координаты, м		Метод определения координат	Средняя квадратическая погрешность определения координат характерной точки (Mt), м	Формулы, примененные для расчета средней квадратической погрешности определения координат характерной точки (Mt), м
	X	Y	X	Y			
1	2	3	4	5	6	7	8
1975	411 098,64	2 336 405,63	411 098,64	2 336 405,63	Аналитический метод	0,07	√(0,05^2 + 0,05^2) = 0,07
936	411 100,90	2 336 411,45	411 102,22	2 336 410,58			
935	411 104,84	2 336 419,47	411 107,06	2 336 417,29			

1	2	3	4	5	6	7	8
1989	411 099,72	2 336 422,44	411 099,72	2 336 422,44	Аналитический метод	0,07	√(0,05^2 + 0,05^2) = 0,07
1988	411 097,57	2 336 430,02	411 100,91	2 336 428,97			
1987	411 081,43	2 336 435,82	411 083,14	2 336 438,62			
1977	411 073,17	2 336 415,46	411 073,05	2 336 422,83			
1975	411 098,64	2 336 405,63	411 098,64	2 336 405,63			

2. Сведения о частях границ уточняемого земельного участка с кадастровым номером 49:10:070101:63

Обозначение части границ		Горизонтальное проложение (S), м	Описание прохождения части границ	Отметка о наличии земельного спора о местоположении границ земельного участка
от т.	до т.			
1	2	3	4	5
1975	936	6,11	—	—
936	935	8,27		
935	1989	8,97		
1989	1988	6,64		
1988	1987	20,22		
1987	1977	18,74		
1977	1975	30,83		

3. Общие сведения об уточняемом земельном участке с кадастровым номером 49:10:070101:63

№ п/п	Наименование характеристики земельного участка	Значение характеристики
1	2	3
1	Адрес земельного участка	—
	Местоположение земельного участка (при отсутствии присвоенного адреса)	685942, Российская Федерация, Магаданская область, Ольский р-н, Тауйск с, 50 лет Октября ул, д 41 А
	Дополнительные сведения о местоположении земельного участка	—
2	Площадь земельного участка ± величина погрешности определения площади (Р ± ΔР), м²	565 ± 8
3	Формула, примененная для расчета предельной допустимой погрешности определения площади земельного участка (ΔР), м²	3,5*0,1*√(565) = 8
4	Площадь земельного участка согласно сведениям государственного кадастра недвижимости (Ркад), м²	572
5	Оценка расхождения Р и Ркад (Р - Ркад), м²	7
6	Предельный минимальный и максимальный размеры земельного участка (Рмин и Рмакс), м²	Рмин = — Рмакс = —

1	2	3
7	Кадастровый или иной номер (обозначение) здания, сооружения, объекта незавершенного строительства, расположенного на земельном участке	—
8	Иные сведения	—

1. Сведения о характерных точках границы уточняемого земельного участка с кадастровым номером 49:10:070101:64

Зона № 2

Обозначение характерных точек границ	Существующие координаты, м		Уточненные координаты, м		Метод определения координат	Средняя квадратическая погрешность определения координат характерной точки (Mt), м	Формулы, примененные для расчета средней квадратической погрешности определения координат характерной точки (Mt), м
	X	Y	X	Y			
1	2	3	4	5	6	7	8
1006	411 095,99	2 336 470,92	411 095,99	2 336 470,92	Аналитический метод	0,07	√(0,05^2 + 0,05^2) = 0,07
1993	411 111,07	2 336 503,52	411 111,07	2 336 503,52			
1992	411 090,20	2 336 514,18	411 090,20	2 336 514,18			
1991	411 067,40	2 336 469,22	411 067,40	2 336 469,22			
1011	411 084,27	2 336 459,44	411 084,27	2 336 459,44			
н23У	—	—	411 086,90	2 336 465,25			
1007	411 091,68	2 336 472,39	411 091,36	2 336 472,57			
1006	411 095,99	2 336 470,92	411 095,99	2 336 470,92			

2. Сведения о частях границ уточняемого земельного участка с кадастровым номером 49:10:070101:64

Обозначение части границ		Горизонтальное проложение (S), м	Описание прохождения части границ	Отметка о наличии земельного спора о местоположении границ земельного участка
от т.	до т.			
1	2	3	4	5
1006	1993	35,92	—	—
1993	1992	23,43		
1992	1991	50,41		
1991	1011	19,50		
1011	н23У	6,38		
н23У	1007	8,57		
1007	1006	4,92		

3. Общие сведения об уточняемом земельном участке с кадастровым номером 49:10:070101:64

№ п/п	Наименование характеристики земельного участка	Значение характеристики
1	2	3
1	Адрес земельного участка	—
	Местоположение земельного участка (при отсутствии присвоенного адреса)	685942, Российская Федерация, Магаданская область, Ольский р-н, Тауйск с, 50 лет Октября ул, д 45б
	Дополнительные сведения о местоположении земельного участка	—
2	Площадь земельного участка ± величина погрешности определения площади (Р ± ΔР), м²	1158 ± 12
3	Формула, примененная для расчета предельной допустимой погрешности определения площади земельного участка (ΔР), м²	3,5*0,1*√(1158) = 12
4	Площадь земельного участка согласно сведениям государственного кадастра недвижимости (Ркад), м²	1 156
5	Оценка расхождения Р и Ркад (Р - Ркад), м²	2
6	Предельный минимальный и максимальный размеры земельного участка (Рмин и Рмакс), м²	Рмин = — Рмакс = —
7	Кадастровый или иной номер (обозначение) здания, сооружения, объекта незавершенного строительства, расположенного на земельном участке	49:10:070101:515
8	Иные сведения	—

1. Сведения о характерных точках границы уточняемого земельного участка с кадастровым номером 49:10:070101:66

Зона № 2

Обозначение характерных точек границ	Существующие координаты, м		Уточненные координаты, м		Метод определения координат	Средняя квадратическая погрешность определения координат характерной точки (Mt), м	Формулы, примененные для расчета средней квадратической погрешности определения координат характерной точки (Mt), м
	X	Y	X	Y			
1	2	3	4	5	6	7	8
1994	411 065,44	2 336 433,31	411 069,30	2 336 438,38	Аналитический метод	0,07	√(0,05^2 + 0,05^2) = 0,07
1995	411 070,48	2 336 443,54	411 074,97	2 336 449,06			
н74У	—	—	411 067,67	2 336 452,94			

1	2	3	4	5	6	7	8
1998	411 058,42	2 336 437,06	411 062,62	2 336 441,93	Аналитический метод	0,07	√(0,05^2 + 0,05^2) = 0,07
1994	411 065,44	2 336 433,31	411 069,30	2 336 438,38			

2. Сведения о частях границ уточняемого земельного участка с кадастровым номером 49:10:070101:66

Обозначение части границ		Горизонтальное проложение (S), м	Описание прохождения части границ	Отметка о наличии земельного спора о местоположении границ земельного участка
от т.	до т.			
1	2	3	4	5
1994	1995	12,09	—	—
1995	н74У	8,27		
н74У	1998	12,11		
1998	1994	7,56		

3. Общие сведения об уточняемом земельном участке с кадастровым номером 49:10:070101:66

№ п/п	Наименование характеристики земельного участка	Значение характеристики
1	2	3
1	Адрес земельного участка	—
	Местоположение земельного участка (при отсутствии присвоенного адреса)	685942, Российская Федерация, Магаданская область, Ольский р-н, Тауйск с, 50 лет Октября ул, д 47
	Дополнительные сведения о местоположении земельного участка	—
2	Площадь земельного участка ± величина погрешности определения площади (Р ± ΔР), м²	96 ± 3
3	Формула, примененная для расчета предельной допустимой погрешности определения площади земельного участка (ΔР), м²	3,5*0,1*√(96) = 3
4	Площадь земельного участка согласно сведениям государственного кадастра недвижимости (Ркад), м²	86
5	Оценка расхождения Р и Ркад (Р - Ркад), м²	10
6	Предельный минимальный и максимальный размеры земельного участка (Рмин и Рмакс), м²	Рмин = — Рмакс = —
7	Кадастровый или иной номер (обозначение) здания, сооружения, объекта незавершенного строительства, расположенного на земельном участке	—
8	Иные сведения	—

1. Сведения о характерных точках границы уточняемого земельного участка с кадастровым номером 49:10:070101:67

Зона № 2

Обозначение характерных точек границ	Существующие координаты, м		Уточненные координаты, м		Метод определения координат	Средняя квадратическая погрешность определения координат характерной точки (Mt), м	Формулы, примененные для расчета средней квадратической погрешности определения координат характерной точки (Mt), м
	X	Y	X	Y			
1	2	3	4	5	6	7	8
2005	411 044,12	2 336 451,76	411 044,12	2 336 451,76	Аналитический метод	0,07	√(0,05^2 + 0,05^2) = 0,07
2004	411 040,08	2 336 442,74	411 040,08	2 336 442,74			
2003	411 044,73	2 336 435,27	411 044,73	2 336 435,27			
2002	411 053,18	2 336 427,82	411 053,41	2 336 428,64			
2001	411 058,60	2 336 425,66	411 058,96	2 336 429,69			
2000	411 064,80	2 336 425,10	411 063,72	2 336 430,44			
1999	411 066,86	2 336 431,12	411 066,86	2 336 431,12			
1994	411 065,44	2 336 433,31	411 069,30	2 336 438,38			
1998	411 058,42	2 336 437,06	411 062,62	2 336 441,93			
2005	411 044,12	2 336 451,76	411 044,12	2 336 451,76			

2. Сведения о частях границ уточняемого земельного участка с кадастровым номером 49:10:070101:67

Обозначение части границ		Горизонтальное проложение (S), м	Описание прохождения части границ	Отметка о наличии земельного спора о местоположении границ земельного участка
от т.	до т.			
1	2	3	4	5
2005	2004	9,88	—	—
2004	2003	8,80		
2003	2002	10,92		
2002	2001	5,65		
2001	2000	4,82		
2000	1999	3,21		
1999	1994	7,66		
1994	1998	7,56		
1998	2005	20,95		

3. Общие сведения об уточняемом земельном участке с кадастровым номером 49:10:070101:67

№ п/п	Наименование характеристики земельного участка	Значение характеристики
1	2	3
1	Адрес земельного участка	—
	Местоположение земельного участка (при отсутствии присвоенного адреса)	685942, Российская Федерация, Магаданская область, Ольский р-н, Тауйск с, 50 лет Октября ул, д 47
	Дополнительные сведения о местоположении земельного участка	—
2	Площадь земельного участка ± величина погрешности определения площади (Р ± ΔР), м²	381 ± 7
3	Формула, примененная для расчета предельной допустимой погрешности определения площади земельного участка (ΔР), м²	3,5*0,1*√(381) = 7
4	Площадь земельного участка согласно сведениям государственного кадастра недвижимости (Ркад), м²	366
5	Оценка расхождения Р и Ркад (Р - Ркад), м²	15
6	Предельный минимальный и максимальный размеры земельного участка (Рмин и Рмакс), м²	Рмин = — Рмакс = —
7	Кадастровый или иной номер (обозначение) здания, сооружения, объекта незавершенного строительства, расположенного на земельном участке	—
8	Иные сведения	—

1. Сведения о характерных точках границы уточняемого земельного участка с кадастровым номером 49:10:070101:68

Зона № 2

Обозначение характерных точек границ	Существующие координаты, м		Уточненные координаты, м		Метод определения координат	Средняя квадратическая погрешность определения координат характерной точки (Mt), м	Формулы, примененные для расчета средней квадратической погрешности определения координат характерной точки (Mt), м
	X	Y	X	Y			
1	2	3	4	5	6	7	8
2006	411 052,03	2 336 464,92	411 052,03	2 336 464,92	Аналитический метод	0,07	√(0,05^2 + 0,05^2) = 0,07
2005	411 044,12	2 336 451,76	411 044,12	2 336 451,76			
1998	411 058,42	2 336 437,06	411 062,62	2 336 441,93			

1	2	3	4	5	6	7	8
н74У	—	—	411 067,67	2 336 452,94	Аналитический метод	0,07	√(0,05^2 + 0,05^2) = 0,07
н75У	—	—	411 069,37	2 336 456,66			
2006	411 052,03	2 336 464,92	411 052,03	2 336 464,92			

2. Сведения о частях границ уточняемого земельного участка с кадастровым номером 49:10:070101:68

Обозначение части границ		Горизонтальное проложение (S), м	Описание прохождения части границ	Отметка о наличии земельного спора о местоположении границ земельного участка
от т.	до т.			
1	2	3	4	5
2006	2005	15,35	—	—
2005	1998	20,95		
1998	н74У	12,11		
н74У	н75У	4,09		
н75У	2006	19,21		

3. Общие сведения об уточняемом земельном участке с кадастровым номером 49:10:070101:68

№ п/п	Наименование характеристики земельного участка	Значение характеристики
1	2	3
1	Адрес земельного участка	—
	Местоположение земельного участка (при отсутствии присвоенного адреса)	685942, Российская Федерация, Магаданская область, Ольский р-н, Тауйск с, 50 лет Октября ул, д 47
	Дополнительные сведения о местоположении земельного участка	—
2	Площадь земельного участка ± величина погрешности определения площади (Р ± ΔР), м²	316 ± 6
3	Формула, примененная для расчета предельной допустимой погрешности определения площади земельного участка (ΔР), м²	3,5*0,1*√(316) = 6
4	Площадь земельного участка согласно сведениям государственного кадастра недвижимости (Ркад), м²	292
5	Оценка расхождения Р и Ркад (Р - Ркад), м²	24
6	Предельный минимальный и максимальный размеры земельного участка (Рмин и Рмакс), м²	Рмин = — Рмакс = —
7	Кадастровый или иной номер (обозначение) здания, сооружения, объекта незавершенного строительства, расположенного на земельном участке	—
8	Иные сведения	—

1. Сведения о характерных точках границы уточняемого земельного участка с кадастровым номером 49:10:070101:69

Зона № 2

Обозначение характерных точек границ	Существующие координаты, м		Уточненные координаты, м		Метод определения координат	Средняя квадратическая погрешность определения координат характерной точки (Mt), м	Формулы, примененные для расчета средней квадратической погрешности определения координат характерной точки (Mt), м
	X	Y	X	Y			
1	2	3	4	5	6	7	8
2008	411 010,82	2 336 363,53	411 010,82	2 336 363,53	Аналитический метод	0,07	√(0,05^2 + 0,05^2) = 0,07
2009	411 015,76	2 336 357,16	411 015,76	2 336 357,16			
2010	411 026,88	2 336 354,74	411 026,88	2 336 354,74			
2011	411 035,24	2 336 360,90	411 034,20	2 336 361,95			
2012	411 042,36	2 336 372,05	411 042,36	2 336 372,05			
2013	411 034,62	2 336 377,30	411 034,62	2 336 377,30			
2014	411 036,10	2 336 381,31	411 036,10	2 336 381,31			
2015	411 037,28	2 336 383,51	411 037,48	2 336 383,88			
2016	411 029,85	2 336 388,06	411 029,85	2 336 388,06			
2017	411 034,20	2 336 395,19	411 034,40	2 336 395,51			
2018	411 028,78	2 336 398,26	411 028,78	2 336 398,26			
2019	411 017,83	2 336 376,48	411 017,83	2 336 376,48			
2020	411 012,82	2 336 378,15	411 012,82	2 336 378,15			
2021	411 010,84	2 336 375,33	411 010,84	2 336 375,33			
2022	411 015,85	2 336 372,67	411 015,85	2 336 372,67			
2008	411 010,82	2 336 363,53	411 010,82	2 336 363,53			

2. Сведения о частях границ уточняемого земельного участка с кадастровым номером 49:10:070101:69

Обозначение части границ		Горизонтальное проложение (S), м	Описание прохождения части границ	Отметка о наличии земельного спора о местоположении границ земельного участка
от т.	до т.			
1	2	3	4	5
2008	2009	8,06	—	—
2009	2010	11,38		
2010	2011	10,27		
2011	2012	12,98		

1	2	3	4	5
2012	2013	9,35	—	—
2013	2014	4,27		
2014	2015	2,92		
2015	2016	8,70		
2016	2017	8,73		
2017	2018	6,26		
2018	2019	24,38		
2019	2020	5,28		
2020	2021	3,45		
2021	2022	5,67		
2022	2008	10,43		

3. Общие сведения об уточняемом земельном участке с кадастровым номером 49:10:070101:69

№ п/п	Наименование характеристики земельного участка	Значение характеристики
1	2	3
1	Адрес земельного участка	—
	Местоположение земельного участка (при отсутствии присвоенного адреса)	685942, Российская Федерация, Магаданская область, Ольский р-н, Тауйск с, Мира ул
	Дополнительные сведения о местоположении земельного участка	—
2	Площадь земельного участка ± величина погрешности определения площади (Р ± ΔР), м²	703 ± 9
3	Формула, примененная для расчета предельной допустимой погрешности определения площади земельного участка (ΔР), м²	3,5*0,1*√(703) = 9
4	Площадь земельного участка согласно сведениям государственного кадастра недвижимости (Ркад), м²	717
5	Оценка расхождения Р и Ркад (Р - Ркад), м²	14
6	Предельный минимальный и максимальный размеры земельного участка (Рмин и Рмакс), м²	Рмин = — Рмакс = —
7	Кадастровый или иной номер (обозначение) здания, сооружения, объекта незавершенного строительства, расположенного на земельном участке	—
8	Иные сведения	—

1. Сведения о характерных точках границы уточняемого земельного участка с кадастровым номером 49:10:070101:7

Зона № 2

Обозначение характерных точек границ	Существующие координаты, м		Уточненные координаты, м		Метод определения координат	Средняя квадратическая погрешность определения координат характерной точки (Mt), м	Формулы, примененные для расчета средней квадратической погрешности определения координат характерной точки (Mt), м
	X	Y	X	Y			
1	2	3	4	5	6	7	8
663	411 419,43	2 336 703,42	411 421,34	2 336 704,11	Аналитический метод	0,07	√(0,05^2 + 0,05^2) = 0,07
2023	411 397,30	2 336 716,85	411 398,31	2 336 718,89			
683	411 381,72	2 336 689,57	411 381,85	2 336 688,15			
661	411 369,05	2 336 670,68	411 371,68	2 336 669,20			
654	411 374,87	2 336 667,42	411 374,87	2 336 667,42			
655	411 394,55	2 336 656,85	411 395,30	2 336 658,19			
662	411 400,37	2 336 667,99	411 400,37	2 336 667,99			
1680	411 414,03	2 336 690,42	411 414,03	2 336 690,42			
1679	411 412,73	2 336 692,18	411 412,73	2 336 692,18			
1678	411 414,34	2 336 693,01	411 414,34	2 336 693,01			
1677	411 414,63	2 336 692,26	411 414,63	2 336 692,26			
663	411 419,43	2 336 703,42	411 421,34	2 336 704,11			

2. Сведения о частях границ уточняемого земельного участка с кадастровым номером 49:10:070101:7

Обозначение части границ		Горизонтальное проложение (S), м	Описание прохождения части границ	Отметка о наличии земельного спора о местоположении границ земельного участка
от т.	до т.			
1	2	3	4	5
663	2023	27,36	—	—
2023	683	34,87		
683	661	21,51		
661	654	3,65		
654	655	22,42		
655	662	11,03		
662	1680	26,26		
1680	1679	2,19		

1	2	3	4	5
1679	1678	1,81	—	—
1678	1677	0,80		
1677	663	13,62		

3. Общие сведения об уточняемом земельном участке с кадастровым номером 49:10:070101:7

№ п/п	Наименование характеристики земельного участка	Значение характеристики
1	2	3
1	Адрес земельного участка	—
	Местоположение земельного участка (при отсутствии присвоенного адреса)	685942, Российская Федерация, Магаданская область, Ольский р-н, Тауйск с, Пионерская ул, д 5
	Дополнительные сведения о местоположении земельного участка	—
2	Площадь земельного участка ± величина погрешности определения площади (Р ± ΔР), м²	1453 ± 13
3	Формула, примененная для расчета предельной допустимой погрешности определения площади земельного участка (ΔР), м²	3,5*0,1*√(1453) = 13
4	Площадь земельного участка согласно сведениям государственного кадастра недвижимости (Ркад), м²	1 366
5	Оценка расхождения Р и Ркад (Р - Ркад), м²	87
6	Предельный минимальный и максимальный размеры земельного участка (Рмин и Рмакс), м²	Рмин = — Рмакс = —
7	Кадастровый или иной номер (обозначение) здания, сооружения, объекта незавершенного строительства, расположенного на земельном участке	49:10:070101:413
8	Иные сведения	—

1. Сведения о характерных точках границы уточняемого земельного участка с кадастровым номером 49:10:070101:70

Зона № 2

Обозначение характерных точек границ	Существующие координаты, м		Уточненные координаты, м		Метод определения координат	Средняя квадратическая погрешность определения координат характерной точки (Mt), м	Формулы, примененные для расчета средней квадратической погрешности определения координат характерной точки (Mt), м
	X	Y	X	Y			

1	2	3	4	5	6	7	8
2017	411 034,20	2 336 395,19	411 034,40	2 336 395,51	Аналитический метод	0,07	√(0,05^2 + 0,05^2) = 0,07
2040	411 041,03	2 336 391,04	411 041,26	2 336 391,50			
2039	411 042,02	2 336 393,25	411 042,02	2 336 393,25			
2038	411 048,84	2 336 390,09	411 048,84	2 336 390,09			
2037	411 050,59	2 336 397,30	411 050,59	2 336 397,30			
2036	411 048,81	2 336 409,39	411 048,81	2 336 409,39			
2035	411 044,85	2 336 417,57	411 044,85	2 336 417,57			
2034	411 041,03	2 336 421,04	411 041,94	2 336 423,28			
2033	411 039,15	2 336 417,53	411 039,57	2 336 418,32			
2032	411 043,57	2 336 415,06	411 043,81	2 336 416,06			
2031	411 042,88	2 336 413,45	411 042,98	2 336 414,02			
2030	411 044,48	2 336 412,66	411 044,62	2 336 413,13			
2029	411 042,80	2 336 409,85	411 042,54	2 336 409,28			
2028	411 040,90	2 336 410,84	411 041,02	2 336 410,10			
2027	411 039,11	2 336 408,33	411 039,91	2 336 408,04			
2026	411 034,70	2 336 409,90	411 035,08	2 336 410,65			
2018	411 028,78	2 336 398,26	411 028,78	2 336 398,26			
2017	411 034,20	2 336 395,19	411 034,40	2 336 395,51			

2. Сведения о частях границ уточняемого земельного участка с кадастровым номером 49:10:070101:70

Обозначение части границ		Горизонтальное проложение (S), м	Описание прохождения части границ	Отметка о наличии земельного спора о местоположении границ земельного участка
от т.	до т.			
1	2	3	4	5
2017	2040	7,95	—	—
2040	2039	1,91		
2039	2038	7,52		
2038	2037	7,42		
2037	2036	12,22		
2036	2035	9,09		
2035	2034	6,41		
2034	2033	5,50		
2033	2032	4,80		
2032	2031	2,20		
2031	2030	1,87		

1	2	3	4	5
2030	2029	4,38	—	—
2029	2028	1,73		
2028	2027	2,34		
2027	2026	5,49		
2026	2018	13,90		
2018	2017	6,26		

3. Общие сведения об уточняемом земельном участке с кадастровым номером 49:10:070101:70

№ п/п	Наименование характеристики земельного участка	Значение характеристики
1	2	3
1	Адрес земельного участка	—
	Местоположение земельного участка (при отсутствии присвоенного адреса)	685942, Российская Федерация, Магаданская область, Ольский р-н, Тауйск с, 50 лет Октября ул, д 46
	Дополнительные сведения о местоположении земельного участка	—
2	Площадь земельного участка ± величина погрешности определения площади (Р ± ΔР), м²	342 ± 6
3	Формула, примененная для расчета предельной допустимой погрешности определения площади земельного участка (ΔР), м²	3,5*0,1*√(342) = 6
4	Площадь земельного участка согласно сведениям государственного кадастра недвижимости (Ркад), м²	347
5	Оценка расхождения Р и Ркад (Р - Ркад), м²	5
6	Предельный минимальный и максимальный размеры земельного участка (Рмин и Рмакс), м²	Рмин = — Рмакс = —
7	Кадастровый или иной номер (обозначение) здания, сооружения, объекта незавершенного строительства, расположенного на земельном участке	—
8	Иные сведения	—

1. Сведения о характерных точках границы уточняемого земельного участка с кадастровым номером 49:10:070101:71

Зона № 2

Обозначение характерных точек границ	Существующие координаты, м		Уточненные координаты, м		Метод определения координат	Средняя квадратическая погрешность определения координат характерной точки (Mt), м	Формулы, примененные для расчета средней квадратической погрешности определения координат характерной точки (Mt), м
	X	Y	X	Y			
1	2	3	4	5	6	7	8
2015	411 037,28	2 336 383,51	411 037,48	2 336 383,88	Аналитический метод	0,07	√(0,05^2 + 0,05^2) = 0,07
2042	411 044,10	2 336 380,26	411 044,10	2 336 380,26			
2041	411 047,56	2 336 387,38	411 047,72	2 336 387,72			
2040	411 041,03	2 336 391,04	411 041,26	2 336 391,50			
2017	411 034,20	2 336 395,19	411 034,40	2 336 395,51			
2016	411 029,85	2 336 388,06	411 029,85	2 336 388,06			
2015	411 037,28	2 336 383,51	411 037,48	2 336 383,88			

2. Сведения о частях границ уточняемого земельного участка с кадастровым номером 49:10:070101:71

Обозначение части границ		Горизонтальное проложение (S), м	Описание прохождения части границ	Отметка о наличии земельного спора о местоположении границ земельного участка
от т.	до т.			
1	2	3	4	5
2015	2042	7,55	—	—
2042	2041	8,29		
2041	2040	7,48		
2040	2017	7,95		
2017	2016	8,73		
2016	2015	8,70		

3. Общие сведения об уточняемом земельном участке с кадастровым номером 49:10:070101:71

№ п/п	Наименование характеристики земельного участка	Значение характеристики
1	2	3

1	2	3
1	Адрес земельного участка	—
	Местоположение земельного участка (при отсутствии присвоенного адреса)	685942, Российская Федерация, Магаданская область, Ольский р-н, Тауйск с, Совхозная ул
	Дополнительные сведения о местоположении земельного участка	—
2	Площадь земельного участка ± величина погрешности определения площади (Р ± ΔР), м²	135 ± 4
3	Формула, примененная для расчета предельной допустимой погрешности определения площади земельного участка (ΔР), м²	3,5*0,1*√(135) = 4
4	Площадь земельного участка согласно сведениям государственного кадастра недвижимости (Ркад), м²	131
5	Оценка расхождения Р и Ркад (Р - Ркад), м²	4
6	Предельный минимальный и максимальный размеры земельного участка (Рмин и Рмакс), м²	Рмин = — Рмакс = —
7	Кадастровый или иной номер (обозначение) здания, сооружения, объекта незавершенного строительства, расположенного на земельном участке	—
8	Иные сведения	—

1. Сведения о характерных точках границы уточняемого земельного участка с кадастровым номером 49:10:070101:72

Зона № 2

Обозначение характерных точек границ	Существующие координаты, м		Уточненные координаты, м		Метод определения координат	Средняя квадратическая погрешность определения координат характерной точки (Mt), м	Формулы, примененные для расчета средней квадратической погрешности определения координат характерной точки (Mt), м
	X	Y	X	Y			
1	2	3	4	5	6	7	8
2014	411 036,10	2 336 381,31	411 036,10	2 336 381,31	Аналитический метод	0,07	√(0,05^2 + 0,05^2) = 0,07
2044	411 044,74	2 336 375,66	411 044,74	2 336 375,66			
2043	411 051,65	2 336 387,71	411 051,65	2 336 387,71			
2038	411 048,84	2 336 390,09	411 048,84	2 336 390,09			
2039	411 042,02	2 336 393,25	411 042,02	2 336 393,25			
2040	411 041,03	2 336 391,04	411 041,26	2 336 391,50			

1	2	3	4	5	6	7	8
2041	411 047,56	2 336 387,38	411 047,72	2 336 387,72	Аналитический метод	0,07	√(0,05^2 + 0,05^2) = 0,07
2042	411 044,10	2 336 380,26	411 044,10	2 336 380,26			
2015	411 037,28	2 336 383,51	411 037,48	2 336 383,88			
2014	411 036,10	2 336 381,31	411 036,10	2 336 381,31			

2. Сведения о частях границ уточняемого земельного участка с кадастровым номером 49:10:070101:72

Обозначение части границ		Горизонтальное проложение (S), м	Описание прохождения части границ	Отметка о наличии земельного спора о местоположении границ земельного участка
от т.	до т.			
1	2	3	4	5
2014	2044	10,32	—	—
2044	2043	13,89		
2043	2038	3,68		
2038	2039	7,52		
2039	2040	1,91		
2040	2041	7,48		
2041	2042	8,29		
2042	2015	7,55		
2015	2014	2,92		

3. Общие сведения об уточняемом земельном участке с кадастровым номером 49:10:070101:72

№ п/п	Наименование характеристики земельного участка	Значение характеристики
1	2	3
1	Адрес земельного участка	—
	Местоположение земельного участка (при отсутствии присвоенного адреса)	685942, Российская Федерация, Магаданская область, Ольский р-н, Тауйск с, Совхозная ул
	Дополнительные сведения о местоположении земельного участка	—
2	Площадь земельного участка ± величина погрешности определения площади (Р ± ΔР), м²	85 ± 3
3	Формула, примененная для расчета предельной допустимой погрешности определения площади земельного участка (ΔР), м²	3,5*0,1*√(85) = 3
4	Площадь земельного участка согласно сведениям государственного кадастра недвижимости (Ркад), м²	87
5	Оценка расхождения Р и Ркад (Р - Ркад), м²	2

1	2	3
6	Предельный минимальный и максимальный размеры земельного участка (Рмин и Рмакс), м²	Рмин = — Рмакс = —
7	Кадастровый или иной номер (обозначение) здания, сооружения, объекта незавершенного строительства, расположенного на земельном участке	—
8	Иные сведения	—

1. Сведения о характерных точках границы уточняемого земельного участка с кадастровым номером 49:10:070101:73

Зона № 2

Обозначение характерных точек границ	Существующие координаты, м		Уточненные координаты, м		Метод определения координат	Средняя квадратическая погрешность определения координат характерной точки (Mt), м	Формулы, примененные для расчета средней квадратической погрешности определения координат характерной точки (Mt), м
	X	Y	X	Y			
1	2	3	4	5	6	7	8
2018	411 028,78	2 336 398,26	411 028,78	2 336 398,26	Аналитический метод	0,07	√(0,05^2 + 0,05^2) = 0,07
2026	411 034,70	2 336 409,90	411 035,08	2 336 410,65			
2045	411 030,48	2 336 412,67	411 031,02	2 336 412,84			
2046	411 029,20	2 336 409,76	411 029,46	2 336 409,95			
2047	411 025,59	2 336 411,13	411 026,85	2 336 411,35			
2048	411 024,94	2 336 403,63	411 024,94	2 336 403,63			
2049	411 023,57	2 336 400,42	411 023,57	2 336 400,42			
2018	411 028,78	2 336 398,26	411 028,78	2 336 398,26			

2. Сведения о частях границ уточняемого земельного участка с кадастровым номером 49:10:070101:73

Обозначение части границ		Горизонтальное проложение (S), м	Описание прохождения части границ	Отметка о наличии земельного спора о местоположении границ земельного участка
от т.	до т.			
1	2	3	4	5
2018	2026	13,90	—	—
2026	2045	4,61		
2045	2046	3,28		
2046	2047	2,96		
2047	2048	7,95		
2048	2049	3,49		

1	2	3	4	5
2049	2018	5,64	—	—

3. Общие сведения об уточняемом земельном участке с кадастровым номером 49:10:070101:73

№ п/п	Наименование характеристики земельного участка	Значение характеристики
1	2	3
1	Адрес земельного участка	—
	Местоположение земельного участка (при отсутствии присвоенного адреса)	685942, Российская Федерация, Магаданская область, Ольский р-н, Тауйск с, 50 лет Октября ул, д 49
	Дополнительные сведения о местоположении земельного участка	—
2	Площадь земельного участка ± величина погрешности определения площади (Р ± ΔР), м²	86 ± 3
3	Формула, примененная для расчета предельной допустимой погрешности определения площади земельного участка (ΔР), м²	3,5*0,1*√(86) = 3
4	Площадь земельного участка согласно сведениям государственного кадастра недвижимости (Ркад), м²	87
5	Оценка расхождения Р и Ркад (Р - Ркад), м²	1
6	Предельный минимальный и максимальный размеры земельного участка (Рмин и Рмакс), м²	Рмин = — Рмакс = —
7	Кадастровый или иной номер (обозначение) здания, сооружения, объекта незавершенного строительства, расположенного на земельном участке	—
8	Иные сведения	—

1. Сведения о характерных точках границы уточняемого земельного участка с кадастровым номером 49:10:070101:74

Зона № 2

Обозначение характерных точек границ	Существующие координаты, м		Уточненные координаты, м		Метод определения координат	Средняя квадратическая погрешность определения координат характерной точки (Mt), м	Формулы, примененные для расчета средней квадратической погрешности определения координат характерной точки (Mt), м
	X	Y	X	Y			
1	2	3	4	5	6	7	8
2034	411 041,03	2 336 421,04	411 041,94	2 336 423,28	Аналитический метод	0,07	√(0,05^2 + 0,05^2) = 0,07

1	2	3	4	5	6	7	8
2052	411 037,01	2 336 424,21	411 037,68	2 336 425,84	Аналитический метод	0,07	√(0,05^2 + 0,05^2) = 0,07
2051	411 031,48	2 336 427,28	411 032,09	2 336 428,50			
2050	411 028,92	2 336 422,16	411 029,65	2 336 423,62			
2033	411 039,15	2 336 417,53	411 039,57	2 336 418,32			
2034	411 041,03	2 336 421,04	411 041,94	2 336 423,28			

2. Сведения о частях границ уточняемого земельного участка с кадастровым номером 49:10:070101:74

Обозначение части границ		Горизонтальное проложение (S), м	Описание прохождения части границ	Отметка о наличии земельного спора о местоположении границ земельного участка
от т.	до т.			
1	2	3	4	5
2034	2052	4,97	—	—
2052	2051	6,19		
2051	2050	5,46		
2050	2033	11,25		
2033	2034	5,50		

3. Общие сведения об уточняемом земельном участке с кадастровым номером 49:10:070101:74

№ п/п	Наименование характеристики земельного участка	Значение характеристики
1	2	3
1	Адрес земельного участка	—
	Местоположение земельного участка (при отсутствии присвоенного адреса)	685942, Российская Федерация, Магаданская область, Ольский р-н, Тауйск с, 50 лет Октября ул, д 49
	Дополнительные сведения о местоположении земельного участка	—
2	Площадь земельного участка ± величина погрешности определения площади (Р ± ΔР), м²	63 ± 3
3	Формула, примененная для расчета предельной допустимой погрешности определения площади земельного участка (ΔР), м²	3,5*0,1*√(63) = 3
4	Площадь земельного участка согласно сведениям государственного кадастра недвижимости (Ркад), м²	57
5	Оценка расхождения Р и Ркад (Р - Ркад), м²	6
6	Предельный минимальный и максимальный размеры земельного участка (Рмин и Рмакс), м²	Рмин = — Рмакс = —

1	2	3
7	Кадастровый или иной номер (обозначение) здания, сооружения, объекта незавершенного строительства, расположенного на земельном участке	—
8	Иные сведения	—

1. Сведения о характерных точках границы уточняемого земельного участка с кадастровым номером 49:10:070101:75

Зона № 2

Обозначение характерных точек границ	Существующие координаты, м		Уточненные координаты, м		Метод определения координат	Средняя квадратическая погрешность определения координат характерной точки (Mt), м	Формулы, примененные для расчета средней квадратической погрешности определения координат характерной точки (Mt), м
	X	Y	X	Y			
1	2	3	4	5	6	7	8
2033	411 039,15	2 336 417,53	411 039,57	2 336 418,32	Аналитический метод	0,07	√(0,05^2 + 0,05^2) = 0,07
2050	411 028,92	2 336 422,16	411 029,65	2 336 423,62			
2055	411 023,50	2 336 425,12	411 023,49	2 336 426,91			
2054	411 019,74	2 336 419,10	411 019,88	2 336 419,29			
2053	411 026,87	2 336 414,24	411 028,60	2 336 414,58			
2047	411 025,59	2 336 411,13	411 026,85	2 336 411,35			
2046	411 029,20	2 336 409,76	411 029,46	2 336 409,95			
2045	411 030,48	2 336 412,67	411 031,02	2 336 412,84			
2026	411 034,70	2 336 409,90	411 035,08	2 336 410,65			
2027	411 039,11	2 336 408,33	411 039,91	2 336 408,04			
2028	411 040,90	2 336 410,84	411 041,02	2 336 410,10			
2029	411 042,80	2 336 409,85	411 042,54	2 336 409,28			
2030	411 044,48	2 336 412,66	411 044,62	2 336 413,13			
2031	411 042,88	2 336 413,45	411 042,98	2 336 414,02			
2032	411 043,57	2 336 415,06	411 043,81	2 336 416,06			
2033	411 039,15	2 336 417,53	411 039,57	2 336 418,32			

2. Сведения о частях границ уточняемого земельного участка с кадастровым номером 49:10:070101:75

Обозначение части границ		Горизонтальное проложение (S), м	Описание прохождения части границ	Отметка о наличии земельного спора о местоположении границ земельного участка
от т.	до т.			

1	2	3	4	5
2033	2050	11,25	—	—
2050	2055	6,98		
2055	2054	8,43		
2054	2053	9,91		
2053	2047	3,67		
2047	2046	2,96		
2046	2045	3,28		
2045	2026	4,61		
2026	2027	5,49		
2027	2028	2,34		
2028	2029	1,73		
2029	2030	4,38		
2030	2031	1,87		
2031	2032	2,20		
2032	2033	4,80		

3. Общие сведения об уточняемом земельном участке с кадастровым номером 49:10:070101:75

№ п/п	Наименование характеристики земельного участка	Значение характеристики
1	2	3
1	Адрес земельного участка	—
	Местоположение земельного участка (при отсутствии присвоенного адреса)	685942, Российская Федерация, Магаданская область, Ольский р-н, Тауйск с, 50 лет Октября ул, д 46
	Дополнительные сведения о местоположении земельного участка	—
2	Площадь земельного участка ± величина погрешности определения площади (Р ± ΔР), м²	218 ± 5
3	Формула, примененная для расчета предельной допустимой погрешности определения площади земельного участка (ΔР), м²	3,5*0,1*√(218) = 5
4	Площадь земельного участка согласно сведениям государственного кадастра недвижимости (Ркад), м²	199
5	Оценка расхождения Р и Ркад (Р - Ркад), м²	19
6	Предельный минимальный и максимальный размеры земельного участка (Рмин и Рмакс), м²	Рмин = — Рмакс = —

1	2	3
7	Кадастровый или иной номер (обозначение) здания, сооружения, объекта незавершенного строительства, расположенного на земельном участке	—
8	Иные сведения	—

1. Сведения о характерных точках границы уточняемого земельного участка с кадастровым номером 49:10:070101:76

Зона № 2

Обозначение характерных точек границ	Существующие координаты, м		Уточненные координаты, м		Метод определения координат	Средняя квадратическая погрешность определения координат характерной точки (Mt), м	Формулы, примененные для расчета средней квадратической погрешности определения координат характерной точки (Mt), м
	X	Y	X	Y			
1	2	3	4	5	6	7	8
66	411 008,34	2 336 419,02	411 009,13	2 336 419,73	Аналитический метод	0,07	√(0,05^2 + 0,05^2) = 0,07
2058	411 016,67	2 336 414,67	411 019,94	2 336 415,90			
2057	411 018,35	2 336 403,09	411 018,35	2 336 403,09			
2049	411 023,57	2 336 400,42	411 023,57	2 336 400,42			
2048	411 024,94	2 336 403,63	411 024,94	2 336 403,63			
2047	411 025,59	2 336 411,13	411 026,85	2 336 411,35			
2053	411 026,87	2 336 414,24	411 028,60	2 336 414,58			
2054	411 019,74	2 336 419,10	411 019,88	2 336 419,29			
2055	411 023,50	2 336 425,12	411 023,49	2 336 426,91			
2050	411 028,92	2 336 422,16	411 029,65	2 336 423,62			
2051	411 031,48	2 336 427,28	411 032,09	2 336 428,50			
2056	411 017,23	2 336 435,28	411 018,24	2 336 437,48			
67	411 016,04	2 336 433,17	411 016,04	2 336 433,17			
66	411 008,34	2 336 419,02	411 009,13	2 336 419,73			

2. Сведения о частях границ уточняемого земельного участка с кадастровым номером 49:10:070101:76

Обозначение части границ		Горизонтальное проложение (S), м	Описание прохождения части границ	Отметка о наличии земельного спора о местоположении границ земельного участка
от т.	до т.			
1	2	3	4	5
66	2058	11,47	—	—

1	2	3	4	5
2058	2057	12,91	—	—
2057	2049	5,86		
2049	2048	3,49		
2048	2047	7,95		
2047	2053	3,67		
2053	2054	9,91		
2054	2055	8,43		
2055	2050	6,98		
2050	2051	5,46		
2051	2056	16,51		
2056	67	4,84		
67	66	15,11		

3. Общие сведения об уточняемом земельном участке с кадастровым номером 49:10:070101:76

№ п/п	Наименование характеристики земельного участка	Значение характеристики
1	2	3
1	Адрес земельного участка	—
	Местоположение земельного участка (при отсутствии присвоенного адреса)	685942, Российская Федерация, Магаданская область, Ольский р-н, Тауйск с, 50 лет Октября ул
	Дополнительные сведения о местоположении земельного участка	—
2	Площадь земельного участка ± величина погрешности определения площади (Р ± ΔР), м²	336 ± 6
3	Формула, примененная для расчета предельной допустимой погрешности определения площади земельного участка (ΔР), м²	3,5*0,1*√(336) = 6
4	Площадь земельного участка согласно сведениям государственного кадастра недвижимости (Ркад), м²	344
5	Оценка расхождения Р и Ркад (Р - Ркад), м²	8
6	Предельный минимальный и максимальный размеры земельного участка (Рмин и Рмакс), м²	Рмин = — Рмакс = —
7	Кадастровый или иной номер (обозначение) здания, сооружения, объекта незавершенного строительства, расположенного на земельном участке	—
8	Иные сведения	—

1. Сведения о характерных точках границы уточняемого земельного участка с кадастровым номером 49:10:070101:77

Зона № 2

Обозначение характерных точек границ	Существующие координаты, м		Уточненные координаты, м		Метод определения координат	Средняя квадратическая погрешность определения координат характерной точки (Mt), м	Формулы, примененные для расчета средней квадратической погрешности определения координат характерной точки (Mt), м
	X	Y	X	Y			
1	2	3	4	5	6	7	8
2049	411 023,57	2 336 400,42	411 023,57	2 336 400,42	Аналитический метод	0,07	√(0,05^2 + 0,05^2) = 0,07
2057	411 018,35	2 336 403,09	411 018,35	2 336 403,09			
2059	411 017,44	2 336 403,68	411 017,44	2 336 403,68			
2061	411 012,17	2 336 400,24	411 013,62	2 336 395,54			
2063	411 006,16	2 336 400,50	411 005,50	2 336 399,35			
2064	411 004,48	2 336 397,59	411 002,61	2 336 393,91			
2065	411 016,73	2 336 390,87	411 018,25	2 336 387,60			
2049	411 023,57	2 336 400,42	411 023,57	2 336 400,42			

2. Сведения о частях границ уточняемого земельного участка с кадастровым номером 49:10:070101:77

Обозначение части границ		Горизонтальное проложение (S), м	Описание прохождения части границ	Отметка о наличии земельного спора о местоположении границ земельного участка
от т.	до т.			
1	2	3	4	5
2049	2057	5,86	—	—
2057	2059	1,08		
2059	2061	8,99		
2061	2063	8,97		
2063	2064	6,16		
2064	2065	16,86		
2065	2049	13,88		

3. Общие сведения об уточняемом земельном участке с кадастровым номером 49:10:070101:77

№ п/п	Наименование характеристики земельного участка	Значение характеристики
1	2	3

1	2	3
1	Адрес земельного участка	—
	Местоположение земельного участка (при отсутствии присвоенного адреса)	685942, Российская Федерация, Магаданская область, Ольский р-н, Тауйск с
	Дополнительные сведения о местоположении земельного участка	—
2	Площадь земельного участка ± величина погрешности определения площади (Р ± ΔР), м²	157 ± 4
3	Формула, примененная для расчета предельной допустимой погрешности определения площади земельного участка (ΔР), м²	3,5*0,1*√(157) = 4
4	Площадь земельного участка согласно сведениям государственного кадастра недвижимости (Ркад), м²	110
5	Оценка расхождения Р и Ркад (Р - Ркад), м²	47
6	Предельный минимальный и максимальный размеры земельного участка (Рмин и Рмакс), м²	Рмин = — Рмакс = —
7	Кадастровый или иной номер (обозначение) здания, сооружения, объекта незавершенного строительства, расположенного на земельном участке	—
8	Иные сведения	—

1. Сведения о характерных точках границы уточняемого земельного участка с кадастровым номером 49:10:070101:78

Зона № 2

Обозначение характерных точек границ	Существующие координаты, м		Уточненные координаты, м		Метод определения координат	Средняя квадратическая погрешность определения координат характерной точки (Mt), м	Формулы, примененные для расчета средней квадратической погрешности определения координат характерной точки (Mt), м
	X	Y	X	Y			
1	2	3	4	5	6	7	8
2059	411 017,44	2 336 403,68	411 017,44	2 336 403,68	Аналитический метод	0,07	√(0,05^2 + 0,05^2) = 0,07
2070	411 001,89	2 336 411,97	411 001,51	2 336 411,16			
2069	410 998,64	2 336 404,55	410 997,69	2 336 403,02			
2063	411 006,16	2 336 400,50	411 005,50	2 336 399,35			
2061	411 012,17	2 336 400,24	411 013,62	2 336 395,54			
2059	411 017,44	2 336 403,68	411 017,44	2 336 403,68			

2. Сведения о частях границ уточняемого земельного участка с кадастровым номером 49:10:070101:78

Обозначение части границ		Горизонтальное проложение (S), м	Описание прохождения части границ	Отметка о наличии земельного спора о местоположении границ земельного участка
от т.	до т.			
1	2	3	4	5
2059	2070	17,60	—	—
2070	2069	8,99		
2069	2063	8,63		
2063	2061	8,97		
2061	2059	8,99		

3. Общие сведения об уточняемом земельном участке с кадастровым номером 49:10:070101:78

№ п/п	Наименование характеристики земельного участка	Значение характеристики
1	2	3
1	Адрес земельного участка	—
	Местоположение земельного участка (при отсутствии присвоенного адреса)	685942, Российская Федерация, Магаданская область, Ольский р-н, Тауйск с, 50 лет Октября ул
	Дополнительные сведения о местоположении земельного участка	—
2	Площадь земельного участка ± величина погрешности определения площади (Р ± ΔР), м²	158 ± 4
3	Формула, примененная для расчета предельной допустимой погрешности определения площади земельного участка (ΔР), м²	3,5*0,1*√(158) = 4
4	Площадь земельного участка согласно сведениям государственного кадастра недвижимости (Ркад), м²	119
5	Оценка расхождения Р и Ркад (Р - Ркад), м²	39
6	Предельный минимальный и максимальный размеры земельного участка (Рмин и Рмакс), м²	Рмин = — Рмакс = —
7	Кадастровый или иной номер (обозначение) здания, сооружения, объекта незавершенного строительства, расположенного на земельном участке	—
8	Иные сведения	—

1. Сведения о характерных точках границы уточняемого земельного участка с кадастровым номером 49:10:070101:79

Зона № 2

Обозначение характерных точек границ	Существующие координаты, м		Уточненные координаты, м		Метод определения координат	Средняя квадратическая погрешность определения координат характерной точки (Mt), м	Формулы, примененные для расчета средней квадратической погрешности определения координат характерной точки (Mt), м
	X	Y	X	Y			
1	2	3	4	5	6	7	8
2070	411 001,89	2 336 411,97	411 001,51	2 336 411,16	Аналитический метод	0,07	√(0,05^2 + 0,05^2) = 0,07
2073	410 998,58	2 336 413,55	410 997,52	2 336 413,03			
2072	410 994,15	2 336 403,02	410 992,42	2 336 403,54			
2071	410 996,96	2 336 401,44	410 996,96	2 336 401,44			
2069	410 998,64	2 336 404,55	410 997,69	2 336 403,02			
2070	411 001,89	2 336 411,97	411 001,51	2 336 411,16			

2. Сведения о частях границ уточняемого земельного участка с кадастровым номером 49:10:070101:79

Обозначение части границ		Горизонтальное проложение (S), м	Описание прохождения части границ	Отметка о наличии земельного спора о местоположении границ земельного участка
от т.	до т.			
1	2	3	4	5
2070	2073	4,41	—	—
2073	2072	10,77		
2072	2071	5,00		
2071	2069	1,74		
2069	2070	8,99		

3. Общие сведения об уточняемом земельном участке с кадастровым номером 49:10:070101:79

№ п/п	Наименование характеристики земельного участка	Значение характеристики
1	2	3
1	Адрес земельного участка	—
	Местоположение земельного участка (при отсутствии присвоенного адреса)	685942, Российская Федерация, Магаданская область, Ольский р-н, Тауйск с
	Дополнительные сведения о местоположении земельного участка	—

1	2	3
2	Площадь земельного участка ± величина погрешности определения площади (Р ± ΔР), м²	50 ± 2
3	Формула, примененная для расчета предельной допустимой погрешности определения площади земельного участка (ΔР), м²	3,5*0,1*√(50) = 2
4	Площадь земельного участка согласно сведениям государственного кадастра недвижимости (Ркад), м²	41
5	Оценка расхождения Р и Ркад (Р - Ркад), м²	9
6	Предельный минимальный и максимальный размеры земельного участка (Рмин и Рмакс), м²	Рмин = — Рмакс = —
7	Кадастровый или иной номер (обозначение) здания, сооружения, объекта незавершенного строительства, расположенного на земельном участке	—
8	Иные сведения	—

1. Сведения о характерных точках границы уточняемого земельного участка с кадастровым номером 49:10:070101:8

Зона № 2

Обозначение характерных точек границ	Существующие координаты, м		Уточненные координаты, м		Метод определения координат	Средняя квадратическая погрешность определения координат характерной точки (Mt), м	Формулы, примененные для расчета средней квадратической погрешности определения координат характерной точки (Mt), м
	X	Y	X	Y			
1	2	3	4	5	6	7	8
2023	411 397,30	2 336 716,85	411 398,31	2 336 718,89	Аналитический метод	0,07	√(0,05^2 + 0,05^2) = 0,07
2074	411 371,86	2 336 731,65	411 372,61	2 336 734,28			
682	411 353,62	2 336 703,98	411 353,62	2 336 703,98			
2075	411 355,90	2 336 702,01	411 355,90	2 336 702,01			
683	411 381,72	2 336 689,57	411 381,85	2 336 688,15			
2023	411 397,30	2 336 716,85	411 398,31	2 336 718,89			

2. Сведения о частях границ уточняемого земельного участка с кадастровым номером 49:10:070101:8

Обозначение части границ		Горизонтальное проложение (S), м	Описание прохождения части границ	Отметка о наличии земельного спора о местоположении границ земельного участка
от т.	до т.			
1	2	3	4	5

1	2	3	4	5
2023	2074	29,96	—	—
2074	682	35,76		
682	2075	3,01		
2075	683	29,42		
683	2023	34,87		

3. Общие сведения об уточняемом земельном участке с кадастровым номером 49:10:070101:8

№ п/п	Наименование характеристики земельного участка	Значение характеристики
1	2	3
1	Адрес земельного участка	685942, Российская Федерация, Магаданская область, Городской округ Ольский, Тауйск село Пионерская ул, Дом 7
	Местоположение земельного участка (при отсутствии присвоенного адреса)	—
	Дополнительные сведения о местоположении земельного участка	—
2	Площадь земельного участка ± величина погрешности определения площади (Р ± ΔР), м²	1109 ± 12
3	Формула, примененная для расчета предельной допустимой погрешности определения площади земельного участка (ΔР), м²	3,5*0,1*√(1109) = 12
4	Площадь земельного участка согласно сведениям государственного кадастра недвижимости (Ркад), м²	975
5	Оценка расхождения Р и Ркад (Р - Ркад), м²	134
6	Предельный минимальный и максимальный размеры земельного участка (Рмин и Рмакс), м²	Рмин = — Рмакс = —
7	Кадастровый или иной номер (обозначение) здания, сооружения, объекта незавершенного строительства, расположенного на земельном участке	—
8	Иные сведения	—

1. Сведения о характерных точках границы уточняемого земельного участка с кадастровым номером 49:10:070101:80

Зона № 2

Обозначение характерных точек границ	Существующие координаты, м		Уточненные координаты, м		Метод определения координат	Средняя квадратическая погрешность определения координат характерной точки (Mt), м	Формулы, примененные для расчета средней квадратической погрешности определения координат характерной точки (Mt), м
	X	Y	X	Y			
1	2	3	4	5	6	7	8
2063	411 006,16	2 336 400,50	411 005,50	2 336 399,35	Аналитический метод	0,07	√(0,05^2 + 0,05^2) = 0,07
н76У	—	—	411 003,70	2 336 395,96			
2068	411 000,66	2 336 397,32	411 000,66	2 336 397,32			
2067	411 002,45	2 336 400,78	411 002,45	2 336 400,78			
2063	411 006,16	2 336 400,50	411 005,50	2 336 399,35			

2. Сведения о частях границ уточняемого земельного участка с кадастровым номером 49:10:070101:80

Обозначение части границ		Горизонтальное проложение (S), м	Описание прохождения части границ	Отметка о наличии земельного спора о местоположении границ земельного участка
от т.	до т.			
1	2	3	4	5
2063	н76У	3,84	—	—
н76У	2068	3,33		
2068	2067	3,90		
2067	2063	3,37		

3. Общие сведения об уточняемом земельном участке с кадастровым номером 49:10:070101:80

№ п/п	Наименование характеристики земельного участка	Значение характеристики
1	2	3
1	Адрес земельного участка	—
	Местоположение земельного участка (при отсутствии присвоенного адреса)	685942, Российская Федерация, Магаданская область, Ольский р-н, Тауйск с
	Дополнительные сведения о местоположении земельного участка	—
2	Площадь земельного участка ± величина погрешности определения площади (P ± ΔP), м²	13 ± 1

1	2	3
3	Формула, примененная для расчета предельной допустимой погрешности определения площади земельного участка (ΔР), м²	3,5*0,1*√(13) = 1
4	Площадь земельного участка согласно сведениям государственного кадастра недвижимости (Ркад), м²	11
5	Оценка расхождения Р и Ркад (Р - Ркад), м²	2
6	Предельный минимальный и максимальный размеры земельного участка (Рмин и Рмакс), м²	Рмин = — Рмакс = —
7	Кадастровый или иной номер (обозначение) здания, сооружения, объекта незавершенного строительства, расположенного на земельном участке	—
8	Иные сведения	—

1. Сведения о характерных точках границы уточняемого земельного участка с кадастровым номером 49:10:070101:81

Зона № 2

Обозначение характерных точек границ	Существующие координаты, м		Уточненные координаты, м		Метод определения координат	Средняя квадратическая погрешность определения координат характерной точки (Mt), м	Формулы, примененные для расчета средней квадратической погрешности определения координат характерной точки (Mt), м
	X	Y	X	Y			
1	2	3	4	5	6	7	8
2077	410 995,69	2 336 382,33	410 995,69	2 336 382,33	Аналитический метод	0,07	√(0,05^2 + 0,05^2) = 0,07
2078	411 001,60	2 336 379,77	411 001,60	2 336 379,77			
2079	411 004,27	2 336 384,59	411 004,27	2 336 384,59			
2080	411 002,06	2 336 386,47	411 002,06	2 336 386,47			
2081	411 003,04	2 336 388,58	411 003,04	2 336 388,58			
2082	411 000,03	2 336 390,46	411 000,03	2 336 390,46			
2083	410 998,85	2 336 387,55	410 998,85	2 336 387,55			
2077	410 995,69	2 336 382,33	410 995,69	2 336 382,33			

2. Сведения о частях границ уточняемого земельного участка с кадастровым номером 49:10:070101:81

Обозначение части границ		Горизонтальное проложение (S), м	Описание прохождения части границ	Отметка о наличии земельного спора о местоположении границ земельного участка
от т.	до т.			
1	2	3	4	5

1	2	3	4	5
2077	2078	6,44	—	—
2078	2079	5,51		
2079	2080	2,90		
2080	2081	2,33		
2081	2082	3,55		
2082	2083	3,14		
2083	2077	6,10		

3. Общие сведения об уточняемом земельном участке с кадастровым номером 49:10:070101:81

№ п/п	Наименование характеристики земельного участка	Значение характеристики
1	2	3
1	Адрес земельного участка	—
	Местоположение земельного участка (при отсутствии присвоенного адреса)	685942, Российская Федерация, Магаданская область, Ольский р-н, Тауйск с
	Дополнительные сведения о местоположении земельного участка	—
2	Площадь земельного участка ± величина погрешности определения площади (Р ± ΔР), м²	48 ± 2
3	Формула, примененная для расчета предельной допустимой погрешности определения площади земельного участка (ΔР), м²	3,5*0,1*√(48) = 2
4	Площадь земельного участка согласно сведениям государственного кадастра недвижимости (Ркад), м²	48
5	Оценка расхождения Р и Ркад (Р - Ркад), м²	0
6	Предельный минимальный и максимальный размеры земельного участка (Рмин и Рмакс), м²	Рмин = — Рмакс = —
7	Кадастровый или иной номер (обозначение) здания, сооружения, объекта незавершенного строительства, расположенного на земельном участке	—
8	Иные сведения	—

1. Сведения о характерных точках границы уточняемого земельного участка с кадастровым номером 49:10:070101:82

Зона № 2

Обозначение характерных точек границ	Существующие координаты, м		Уточненные координаты, м		Метод определения координат	Средняя квадратическая погрешность определения координат характерной точки (Mt), м	Формулы, примененные для расчета средней квадратической погрешности определения координат характерной точки (Mt), м
	X	Y	X	Y			
1	2	3	4	5	6	7	8
2082	411 000,03	2 336 390,46	411 000,03	2 336 390,46	Аналитический метод	0,07	√(0,05^2 + 0,05^2) = 0,07
2089	410 997,32	2 336 391,74	410 997,32	2 336 391,74			
2088	410 998,21	2 336 394,05	410 998,21	2 336 394,05			
2087	410 996,40	2 336 395,04	410 996,40	2 336 395,04			
2086	410 995,22	2 336 393,03	410 995,22	2 336 393,03			
2085	410 992,30	2 336 394,51	410 992,30	2 336 394,51			
2084	410 990,82	2 336 392,10	410 990,82	2 336 392,10			
2083	410 998,85	2 336 387,55	410 998,85	2 336 387,55			
2082	411 000,03	2 336 390,46	411 000,03	2 336 390,46			

2. Сведения о частях границ уточняемого земельного участка с кадастровым номером 49:10:070101:82

Обозначение части границ		Горизонтальное проложение (S), м	Описание прохождения части границ	Отметка о наличии земельного спора о местоположении границ земельного участка
от т.	до т.			
1	2	3	4	5
2082	2089	3,00	—	—
2089	2088	2,48		
2088	2087	2,06		
2087	2086	2,33		
2086	2085	3,27		
2085	2084	2,83		
2084	2083	9,23		
2083	2082	3,14		

3. Общие сведения об уточняемом земельном участке с кадастровым номером 49:10:070101:82

№ п/п	Наименование характеристики земельного участка	Значение характеристики
1	2	3

1	2	3
1	Адрес земельного участка	—
	Местоположение земельного участка (при отсутствии присвоенного адреса)	685942, Российская Федерация, Магаданская область, Ольский р-н, Тауйск с
	Дополнительные сведения о местоположении земельного участка	—
2	Площадь земельного участка ± величина погрешности определения площади (Р ± ΔР), м²	32 ± 2
3	Формула, примененная для расчета предельной допустимой погрешности определения площади земельного участка (ΔР), м²	3,5*0,1*√(32) = 2
4	Площадь земельного участка согласно сведениям государственного кадастра недвижимости (Ркад), м²	32
5	Оценка расхождения Р и Ркад (Р - Ркад), м²	0
6	Предельный минимальный и максимальный размеры земельного участка (Рмин и Рмакс), м²	Рмин = — Рмакс = —
7	Кадастровый или иной номер (обозначение) здания, сооружения, объекта незавершенного строительства, расположенного на земельном участке	—
8	Иные сведения	—

1. Сведения о характерных точках границы уточняемого земельного участка с кадастровым номером 49:10:070101:83

Зона № 2

Обозначение характерных точек границ	Существующие координаты, м		Уточненные координаты, м		Метод определения координат	Средняя квадратическая погрешность определения координат характерной точки (Mt), м	Формулы, примененные для расчета средней квадратической погрешности определения координат характерной точки (Mt), м
	X	Y	X	Y			
1	2	3	4	5	6	7	8
2090	410 990,86	2 336 371,70	410 990,86	2 336 371,70	Аналитический метод	0,07	√(0,05^2 + 0,05^2) = 0,07
2091	410 993,53	2 336 376,52	410 993,53	2 336 376,52			
2092	410 989,11	2 336 378,69	410 990,54	2 336 379,08			
2093	410 988,70	2 336 380,48	410 988,70	2 336 380,48			
2094	410 985,89	2 336 382,26	410 985,89	2 336 382,26			
2095	410 981,92	2 336 376,84	410 981,92	2 336 376,84			

1	2	3	4	5	6	7	8
2090	410 990,86	2 336 371,70	410 990,86	2 336 371,70	Аналитический метод	0,07	√(0,05^2 + 0,05^2) = 0,07

2. Сведения о частях границ уточняемого земельного участка с кадастровым номером 49:10:070101:83

Обозначение части границ		Горизонтальное проложение (S), м	Описание прохождения части границ	Отметка о наличии земельного спора о местоположении границ земельного участка
от т.	до т.			
1	2	3	4	5
2090	2091	5,51	—	—
2091	2092	3,94		
2092	2093	2,31		
2093	2094	3,33		
2094	2095	6,72		
2095	2090	10,31		

3. Общие сведения об уточняемом земельном участке с кадастровым номером 49:10:070101:83

№ п/п	Наименование характеристики земельного участка	Значение характеристики
1	2	3
1	Адрес земельного участка	—
	Местоположение земельного участка (при отсутствии присвоенного адреса)	685942, Российская Федерация, Магаданская область, Ольский р-н, Тауйск с
	Дополнительные сведения о местоположении земельного участка	—
2	Площадь земельного участка ± величина погрешности определения площади (Р ± ΔР), м²	62 ± 3
3	Формула, примененная для расчета предельной допустимой погрешности определения площади земельного участка (ΔР), м²	3,5*0,1*√(62) = 3
4	Площадь земельного участка согласно сведениям государственного кадастра недвижимости (Ркад), м²	58
5	Оценка расхождения Р и Ркад (Р - Ркад), м²	4
6	Предельный минимальный и максимальный размеры земельного участка (Рмин и Рмакс), м²	Рмин = — Рмакс = —
7	Кадастровый или иной номер (обозначение) здания, сооружения, объекта незавершенного строительства, расположенного на земельном участке	—
8	Иные сведения	—

1. Сведения о характерных точках границы уточняемого земельного участка с кадастровым номером 49:10:070101:84

Зона № 2

Обозначение характерных точек границ	Существующие координаты, м		Уточненные координаты, м		Метод определения координат	Средняя квадратическая погрешность определения координат характерной точки (Mt), м	Формулы, примененные для расчета средней квадратической погрешности определения координат характерной точки (Mt), м
	X	Y	X	Y			
1	2	3	4	5	6	7	8
2090	410 990,86	2 336 371,70	410 990,86	2 336 371,70	Аналитический метод	0,07	√(0,05^2 + 0,05^2) = 0,07
2095	410 981,92	2 336 376,84	410 981,92	2 336 376,84			
2096	410 976,00	2 336 366,30	410 976,00	2 336 366,30			
2097	410 979,01	2 336 364,12	410 979,01	2 336 364,12			
2098	410 990,43	2 336 360,89	410 990,43	2 336 360,89			
2099	410 997,81	2 336 363,74	410 997,81	2 336 363,74			
2100	410 998,89	2 336 367,75	410 998,89	2 336 367,75			
2090	410 990,86	2 336 371,70	410 990,86	2 336 371,70			

2. Сведения о частях границ уточняемого земельного участка с кадастровым номером 49:10:070101:84

Обозначение части границ		Горизонтальное проложение (S), м	Описание прохождения части границ	Отметка о наличии земельного спора о местоположении границ земельного участка
от т.	до т.			
1	2	3	4	5
2090	2095	10,31	—	—
2095	2096	12,09		
2096	2097	3,72		
2097	2098	11,87		
2098	2099	7,91		
2099	2100	4,15		
2100	2090	8,95		

3. Общие сведения об уточняемом земельном участке с кадастровым номером 49:10:070101:84

№ п/п	Наименование характеристики земельного участка	Значение характеристики
1	2	3

1	2	3
1	Адрес земельного участка	—
	Местоположение земельного участка (при отсутствии присвоенного адреса)	685942, Российская Федерация, Магаданская область, Ольский р-н, Тауйск с
	Дополнительные сведения о местоположении земельного участка	—
2	Площадь земельного участка ± величина погрешности определения площади (Р ± ΔР), м²	207 ± 5
3	Формула, примененная для расчета предельной допустимой погрешности определения площади земельного участка (ΔР), м²	3,5*0,1*√(207) = 5
4	Площадь земельного участка согласно сведениям государственного кадастра недвижимости (Ркад), м²	207
5	Оценка расхождения Р и Ркад (Р - Ркад), м²	0
6	Предельный минимальный и максимальный размеры земельного участка (Рмин и Рмакс), м²	Рмин = — Рмакс = —
7	Кадастровый или иной номер (обозначение) здания, сооружения, объекта незавершенного строительства, расположенного на земельном участке	—
8	Иные сведения	—

1. Сведения о характерных точках границы уточняемого земельного участка с кадастровым номером 49:10:070101:85

Зона № 2

Обозначение характерных точек границ	Существующие координаты, м		Уточненные координаты, м		Метод определения координат	Средняя квадратическая погрешность определения координат характерной точки (Mt), м	Формулы, примененные для расчета средней квадратической погрешности определения координат характерной точки (Mt), м
	X	Y	X	Y			
1	2	3	4	5	6	7	8
2101	410 990,93	2 336 346,00	410 990,93	2 336 346,00	Аналитический метод	0,07	√(0,05^2 + 0,05^2) = 0,07
2102	410 993,79	2 336 352,02	410 993,79	2 336 352,02			
2103	410 986,06	2 336 356,36	410 986,06	2 336 356,36			
2104	410 983,70	2 336 351,15	410 982,95	2 336 349,42			
2106	410 984,72	2 336 348,65	410 984,72	2 336 348,65			
2101	410 990,93	2 336 346,00	410 990,93	2 336 346,00			

2. Сведения о частях границ уточняемого земельного участка с кадастровым номером 49:10:070101:85

Обозначение части границ		Горизонтальное проложение (S), м	Описание прохождения части границ	Отметка о наличии земельного спора о местоположении границ земельного участка
от т.	до т.			
1	2	3	4	5
2101	2102	6,66	—	—
2102	2103	8,87		
2103	2104	7,60		
2104	2106	1,93		
2106	2101	6,75		

3. Общие сведения об уточняемом земельном участке с кадастровым номером 49:10:070101:85

№ п/п	Наименование характеристики земельного участка	Значение характеристики
1	2	3
1	Адрес земельного участка	—
	Местоположение земельного участка (при отсутствии присвоенного адреса)	685942, Российская Федерация, Магаданская область, Ольский р-н, Тауйск с
	Дополнительные сведения о местоположении земельного участка	—
2	Площадь земельного участка ± величина погрешности определения площади (Р ± ΔР), м²	63 ± 3
3	Формула, примененная для расчета предельной допустимой погрешности определения площади земельного участка (ΔР), м²	$3,5*0,1*\sqrt{(63)} = 3$
4	Площадь земельного участка согласно сведениям государственного кадастра недвижимости (Ркад), м²	59
5	Оценка расхождения Р и Ркад (Р - Ркад), м²	4
6	Предельный минимальный и максимальный размеры земельного участка (Рмин и Рмакс), м²	Рмин = — Рмакс = —
7	Кадастровый или иной номер (обозначение) здания, сооружения, объекта незавершенного строительства, расположенного на земельном участке	—
8	Иные сведения	—

1. Сведения о характерных точках границы уточняемого земельного участка с кадастровым номером 49:10:070101:86

Зона № 2

Обозначение характерных точек границ	Существующие координаты, м		Уточненные координаты, м		Метод определения координат	Средняя квадратическая погрешность определения координат характерной точки (Mt), м	Формулы, примененные для расчета средней квадратической погрешности определения координат характерной точки (Mt), м
	X	Y	X	Y			
1	2	3	4	5	6	7	8
2101	410 990,93	2 336 346,00	410 990,93	2 336 346,00	Аналитический метод	0,07	√(0,05^2 + 0,05^2) = 0,07
2106	410 984,72	2 336 348,65	410 984,72	2 336 348,65			
2112	410 982,05	2 336 343,14	410 982,05	2 336 343,14			
2110	410 991,20	2 336 336,50	410 991,20	2 336 336,50			
2108	410 998,89	2 336 351,95	410 999,71	2 336 353,77			
н77У	—	—	410 995,05	2 336 354,67			
2102	410 993,79	2 336 352,02	410 993,79	2 336 352,02			
2101	410 990,93	2 336 346,00	410 990,93	2 336 346,00			

2. Сведения о частях границ уточняемого земельного участка с кадастровым номером 49:10:070101:86

Обозначение части границ		Горизонтальное проложение (S), м	Описание прохождения части границ	Отметка о наличии земельного спора о местоположении границ земельного участка
от т.	до т.			
1	2	3	4	5
2101	2106	6,75	—	—
2106	2112	6,12		
2112	2110	11,31		
2110	2108	19,25		
2108	н77У	4,75		
н77У	2102	2,93		
2102	2101	6,66		

3. Общие сведения об уточняемом земельном участке с кадастровым номером 49:10:070101:86

№ п/п	Наименование характеристики земельного участка	Значение характеристики
1	2	3

1	2	3
1	Адрес земельного участка	—
	Местоположение земельного участка (при отсутствии присвоенного адреса)	685942, Российская Федерация, Магаданская область, Ольский р-н, Тауйск с
	Дополнительные сведения о местоположении земельного участка	—
2	Площадь земельного участка ± величина погрешности определения площади (Р ± ΔР), м²	128 ± 4
3	Формула, примененная для расчета предельной допустимой погрешности определения площади земельного участка (ΔР), м²	3,5*0,1*√(128) = 4
4	Площадь земельного участка согласно сведениям государственного кадастра недвижимости (Ркад), м²	134
5	Оценка расхождения Р и Ркад (Р - Ркад), м²	6
6	Предельный минимальный и максимальный размеры земельного участка (Рмин и Рмакс), м²	Рмин = — Рмакс = —
7	Кадастровый или иной номер (обозначение) здания, сооружения, объекта незавершенного строительства, расположенного на земельном участке	—
8	Иные сведения	—

1. Сведения о характерных точках границы уточняемого земельного участка с кадастровым номером 49:10:070101:87

Зона № 2

Обозначение характерных точек границ	Существующие координаты, м		Уточненные координаты, м		Метод определения координат	Средняя квадратическая погрешность определения координат характерной точки (Mt), м	Формулы, примененные для расчета средней квадратической погрешности определения координат характерной точки (Mt), м
	X	Y	X	Y			
1	2	3	4	5	6	7	8
2112	410 982,05	2 336 343,14	410 982,05	2 336 343,14	Аналитический метод	0,07	√(0,05^2 + 0,05^2) = 0,07
2115	410 973,51	2 336 320,38	410 973,51	2 336 320,38			
2114	410 982,73	2 336 316,34	410 982,73	2 336 316,34			
2110	410 991,20	2 336 336,50	410 991,20	2 336 336,50			
2112	410 982,05	2 336 343,14	410 982,05	2 336 343,14			

2. Сведения о частях границ уточняемого земельного участка с кадастровым номером 49:10:070101:87

Обозначение части границ		Горизонтальное проложение (S), м	Описание прохождения части границ	Отметка о наличии земельного спора о местоположении границ земельного участка
от т.	до т.			
1	2	3	4	5
2112	2115	24,31	—	—
2115	2114	10,07		
2114	2110	21,87		
2110	2112	11,31		

3. Общие сведения об уточняемом земельном участке с кадастровым номером 49:10:070101:87

№ п/п	Наименование характеристики земельного участка	Значение характеристики
1	2	3
1	Адрес земельного участка	—
	Местоположение земельного участка (при отсутствии присвоенного адреса)	685942, Российская Федерация, Магаданская область, Ольский р-н, Тауйск с
	Дополнительные сведения о местоположении земельного участка	—
2	Площадь земельного участка ± величина погрешности определения площади (Р ± ΔР), м²	243 ± 5
3	Формула, примененная для расчета предельной допустимой погрешности определения площади земельного участка (ΔР), м²	3,5*0,1*√(243) = 5
4	Площадь земельного участка согласно сведениям государственного кадастра недвижимости (Ркад), м²	235
5	Оценка расхождения Р и Ркад (Р - Ркад), м²	8
6	Предельный минимальный и максимальный размеры земельного участка (Рмин и Рмакс), м²	Рмин = — Рмакс = —
7	Кадастровый или иной номер (обозначение) здания, сооружения, объекта незавершенного строительства, расположенного на земельном участке	—
8	Иные сведения	—

1. Сведения о характерных точках границы уточняемого земельного участка с кадастровым номером 49:10:070101:88

Зона № 2

Обозначение характерных точек границ	Существующие координаты, м		Уточненные координаты, м		Метод определения координат	Средняя квадратическая погрешность определения координат характерной точки (Mt), м	Формулы, примененные для расчета средней квадратической погрешности определения координат характерной точки (Mt), м
	X	Y	X	Y			
1	2	3	4	5	6	7	8
1440	411 001,94	2 336 301,07	411 001,94	2 336 301,07	Аналитический метод	0,07	√(0,05^2 + 0,05^2) = 0,07
1445	411 011,27	2 336 326,43	411 011,27	2 336 326,43			
2116	411 009,26	2 336 327,62	411 009,26	2 336 327,62			
2117	411 007,15	2 336 328,41	411 007,15	2 336 328,41			
2110	410 991,20	2 336 336,50	410 991,20	2 336 336,50			
2114	410 982,73	2 336 316,34	410 982,73	2 336 316,34			
2120	410 980,97	2 336 310,83	410 983,15	2 336 309,81			
1440	411 001,94	2 336 301,07	411 001,94	2 336 301,07			

2. Сведения о частях границ уточняемого земельного участка с кадастровым номером 49:10:070101:88

Обозначение части границ		Горизонтальное проложение (S), м	Описание прохождения части границ	Отметка о наличии земельного спора о местоположении границ земельного участка
от т.	до т.			
1	2	3	4	5
1440	1445	27,02	—	—
1445	2116	2,34		
2116	2117	2,25		
2117	2110	17,88		
2110	2114	21,87		
2114	2120	6,54		
2120	1440	20,72		

3. Общие сведения об уточняемом земельном участке с кадастровым номером 49:10:070101:88

№ п/п	Наименование характеристики земельного участка	Значение характеристики
1	2	3

1	2	3
1	Адрес земельного участка	—
	Местоположение земельного участка (при отсутствии присвоенного адреса)	685942, Российская Федерация, Магаданская область, Ольский р-н, Тауйск с
	Дополнительные сведения о местоположении земельного участка	—
2	Площадь земельного участка ± величина погрешности определения площади (Р ± ΔР), м²	619 ± 9
3	Формула, примененная для расчета предельной допустимой погрешности определения площади земельного участка (ΔР), м²	3,5*0,1*√(619) = 9
4	Площадь земельного участка согласно сведениям государственного кадастра недвижимости (Ркад), м²	605
5	Оценка расхождения Р и Ркад (Р - Ркад), м²	14
6	Предельный минимальный и максимальный размеры земельного участка (Рмин и Рмакс), м²	Рмин = — Рмакс = —
7	Кадастровый или иной номер (обозначение) здания, сооружения, объекта незавершенного строительства, расположенного на земельном участке	—
8	Иные сведения	—

1. Сведения о характерных точках границы уточняемого земельного участка с кадастровым номером 49:10:070101:89

Зона № 2

Обозначение характерных точек границ	Существующие координаты, м		Уточненные координаты, м		Метод определения координат	Средняя квадратическая погрешность определения координат характерной точки (Mt), м	Формулы, примененные для расчета средней квадратической погрешности определения координат характерной точки (Mt), м
	X	Y	X	Y			
1	2	3	4	5	6	7	8
2110	410 991,20	2 336 336,50	410 991,20	2 336 336,50	Аналитический метод	0,07	√(0,05^2 + 0,05^2) = 0,07
2117	411 007,15	2 336 328,41	411 007,15	2 336 328,41			
2123	411 010,11	2 336 334,53	411 010,65	2 336 335,31			
2122	410 997,07	2 336 340,14	410 997,81	2 336 341,05			
2121	411 000,31	2 336 350,06	411 002,45	2 336 352,64			
2108	410 998,89	2 336 351,95	410 999,71	2 336 353,77			

1	2	3	4	5	6	7	8
2110	410 991,20	2 336 336,50	410 991,20	2 336 336,50	Аналитический метод	0,07	√(0,05^2 + 0,05^2) = 0,07

2. Сведения о частях границ уточняемого земельного участка с кадастровым номером 49:10:070101:89

Обозначение части границ		Горизонтальное проложение (S), м	Описание прохождения части границ	Отметка о наличии земельного спора о местоположении границ земельного участка
от т.	до т.			
1	2	3	4	5
2110	2117	17,88	—	—
2117	2123	7,74		
2123	2122	14,06		
2122	2121	12,48		
2121	2108	2,96		
2108	2110	19,25		

3. Общие сведения об уточняемом земельном участке с кадастровым номером 49:10:070101:89

№ п/п	Наименование характеристики земельного участка	Значение характеристики
1	2	3
1	Адрес земельного участка	—
	Местоположение земельного участка (при отсутствии присвоенного адреса)	685942, Российская Федерация, Магаданская область, Ольский р-н, Тауйск с
	Дополнительные сведения о местоположении земельного участка	—
2	Площадь земельного участка ± величина погрешности определения площади (Р ± ΔР), м²	174 ± 5
3	Формула, примененная для расчета предельной допустимой погрешности определения площади земельного участка (ΔР), м²	3,5*0,1*√(174) = 5
4	Площадь земельного участка согласно сведениям государственного кадастра недвижимости (Ркад), м²	157
5	Оценка расхождения Р и Ркад (Р - Ркад), м²	17
6	Предельный минимальный и максимальный размеры земельного участка (Рмин и Рмакс), м²	Рмин = — Рмакс = —
7	Кадастровый или иной номер (обозначение) здания, сооружения, объекта незавершенного строительства, расположенного на земельном участке	—
8	Иные сведения	—

1. Сведения о характерных точках границы уточняемого земельного участка с кадастровым номером 49:10:070101:9

Зона № 2

Обозначение характерных точек границ	Существующие координаты, м		Уточненные координаты, м		Метод определения координат	Средняя квадратическая погрешность определения координат характерной точки (Mt), м	Формулы, примененные для расчета средней квадратической погрешности определения координат характерной точки (Mt), м
	X	Y	X	Y			
1	2	3	4	5	6	7	8
133	411 263,05	2 336 767,42	411 263,05	2 336 767,42	Аналитический метод	0,07	√(0,05^2 + 0,05^2) = 0,07
136	411 235,01	2 336 785,05	411 234,77	2 336 784,97			
791	411 217,30	2 336 757,11	411 217,42	2 336 758,59			
756	411 244,97	2 336 740,24	411 245,19	2 336 741,37			
755	411 254,77	2 336 755,11	411 254,77	2 336 755,11			
761	411 261,32	2 336 762,35	411 259,35	2 336 763,29			
762	411 265,74	2 336 759,88	411 265,74	2 336 759,88			
763	411 269,20	2 336 765,21	411 268,63	2 336 764,33			
133	411 263,05	2 336 767,42	411 263,05	2 336 767,42			

2. Сведения о частях границ уточняемого земельного участка с кадастровым номером 49:10:070101:9

Обозначение части границ		Горизонтальное проложение (S), м	Описание прохождения части границ	Отметка о наличии земельного спора о местоположении границ земельного участка
от т.	до т.			
1	2	3	4	5
133	136	33,28	—	—
136	791	31,57		
791	756	32,68		
756	755	16,75		
755	761	9,37		
761	762	7,24		
762	763	5,31		
763	133	6,38		

3. Общие сведения об уточняемом земельном участке с кадастровым номером 49:10:070101:9

№ п/п	Наименование характеристики земельного участка	Значение характеристики
1	2	3

1	2	3
1	Адрес земельного участка	—
	Местоположение земельного участка (при отсутствии присвоенного адреса)	685942, Российская Федерация, Магаданская область, Ольский р-н, Тауйск с, 50 лет Октября ул, д 25
	Дополнительные сведения о местоположении земельного участка	—
2	Площадь земельного участка ± величина погрешности определения площади (Р ± ΔР), м²	1074 ± 11
3	Формула, примененная для расчета предельной допустимой погрешности определения площади земельного участка (ΔР), м²	3,5*0,1*√(1074) = 11
4	Площадь земельного участка согласно сведениям государственного кадастра недвижимости (Ркад), м²	1 128
5	Оценка расхождения Р и Ркад (Р - Ркад), м²	54
6	Предельный минимальный и максимальный размеры земельного участка (Рмин и Рмакс), м²	Рмин = — Рмакс = —
7	Кадастровый или иной номер (обозначение) здания, сооружения, объекта незавершенного строительства, расположенного на земельном участке	—
8	Иные сведения	—

1. Сведения о характерных точках границы уточняемого земельного участка с кадастровым номером 49:10:070101:90

Зона № 2

Обозначение характерных точек границ	Существующие координаты, м		Уточненные координаты, м		Метод определения координат	Средняя квадратическая погрешность определения координат характерной точки (Mt), м	Формулы, примененные для расчета средней квадратической погрешности определения координат характерной точки (Mt), м
	X	Y	X	Y			
1	2	3	4	5	6	7	8
2116	411 009,26	2 336 327,62	411 009,26	2 336 327,62	Аналитический метод	0,07	√(0,05^2 + 0,05^2) = 0,07
2132	411 015,85	2 336 343,26	411 015,85	2 336 343,26			
2131	411 013,55	2 336 344,05	411 013,55	2 336 344,05			
2130	411 014,63	2 336 346,96	411 014,63	2 336 346,96			
2129	411 005,10	2 336 351,19	411 005,10	2 336 351,19			
2121	411 000,31	2 336 350,06	411 002,45	2 336 352,64			

1	2	3	4	5	6	7	8
2122	410 997,07	2 336 340,14	410 997,81	2 336 341,05	Аналитический метод	0,07	√(0,05^2 + 0,05^2) = 0,07
2123	411 010,11	2 336 334,53	411 010,65	2 336 335,31			
2117	411 007,15	2 336 328,41	411 007,15	2 336 328,41			
2116	411 009,26	2 336 327,62	411 009,26	2 336 327,62			

2. Сведения о частях границ уточняемого земельного участка с кадастровым номером 49:10:070101:90

Обозначение части границ		Горизонтальное проложение (S), м	Описание прохождения части границ	Отметка о наличии земельного спора о местоположении границ земельного участка
от т.	до т.			
1	2	3	4	5
2116	2132	16,97	—	—
2132	2131	2,43		
2131	2130	3,10		
2130	2129	10,43		
2129	2121	3,02		
2121	2122	12,48		
2122	2123	14,06		
2123	2117	7,74		
2117	2116	2,25		

3. Общие сведения об уточняемом земельном участке с кадастровым номером 49:10:070101:90

№ п/п	Наименование характеристики земельного участка	Значение характеристики
1	2	3
1	Адрес земельного участка	—
	Местоположение земельного участка (при отсутствии присвоенного адреса)	685942, Российская Федерация, Магаданская область, Ольский р-н, Тауйск с, Совхозная ул
	Дополнительные сведения о местоположении земельного участка	—
2	Площадь земельного участка ± величина погрешности определения площади (Р ± ΔР), м²	202 ± 5
3	Формула, примененная для расчета предельной допустимой погрешности определения площади земельного участка (ΔР), м²	3,5*0,1*√(202) = 5
4	Площадь земельного участка согласно сведениям государственного кадастра недвижимости (Ркад), м²	217
5	Оценка расхождения Р и Ркад (Р - Ркад), м²	15

1	2	3
6	Предельный минимальный и максимальный размеры земельного участка (Рмин и Рмакс), м²	Рмин = — Рмакс = —
7	Кадастровый или иной номер (обозначение) здания, сооружения, объекта незавершенного строительства, расположенного на земельном участке	—
8	Иные сведения	—

1. Сведения о характерных точках границы уточняемого земельного участка с кадастровым номером 49:10:070101:91

Зона № 2

Обозначение характерных точек границ	Существующие координаты, м		Уточненные координаты, м		Метод определения координат	Средняя квадратическая погрешность определения координат характерной точки (Mt), м	Формулы, примененные для расчета средней квадратической погрешности определения координат характерной точки (Mt), м
	X	Y	X	Y			
1	2	3	4	5	6	7	8
1444	411 015,48	2 336 324,86	411 015,48	2 336 324,86	Аналитический метод	0,07	√(0,05^2 + 0,05^2) = 0,07
2133	411 021,07	2 336 340,50	411 021,74	2 336 340,52			
2132	411 015,85	2 336 343,26	411 015,85	2 336 343,26			
2116	411 009,26	2 336 327,62	411 009,26	2 336 327,62			
1445	411 011,27	2 336 326,43	411 011,27	2 336 326,43			
1444	411 015,48	2 336 324,86	411 015,48	2 336 324,86			

2. Сведения о частях границ уточняемого земельного участка с кадастровым номером 49:10:070101:91

Обозначение части границ		Горизонтальное проложение (S), м	Описание прохождения части границ	Отметка о наличии земельного спора о местоположении границ земельного участка
от т.	до т.			
1	2	3	4	5
1444	2133	16,86	—	—
2133	2132	6,50		
2132	2116	16,97		
2116	1445	2,34		
1445	1444	4,49		

3. Общие сведения об уточняемом земельном участке с кадастровым номером 49:10:070101:91

№ п/п	Наименование характеристики земельного участка	Значение характеристики

1	2	3
1	Адрес земельного участка	—
	Местоположение земельного участка (при отсутствии присвоенного адреса)	685942, Российская Федерация, Магаданская область, Ольский р-н, Тауйск с, Совхозная ул
	Дополнительные сведения о местоположении земельного участка	—
2	Площадь земельного участка ± величина погрешности определения площади (Р ± ΔР), м²	113 ± 4
3	Формула, примененная для расчета предельной допустимой погрешности определения площади земельного участка (ΔР), м²	3,5*0,1*√(113) = 4
4	Площадь земельного участка согласно сведениям государственного кадастра недвижимости (Ркад), м²	107
5	Оценка расхождения Р и Ркад (Р - Ркад), м²	6
6	Предельный минимальный и максимальный размеры земельного участка (Рмин и Рмакс), м²	Рмин = — Рмакс = —
7	Кадастровый или иной номер (обозначение) здания, сооружения, объекта незавершенного строительства, расположенного на земельном участке	—
8	Иные сведения	—

1. Сведения о характерных точках границы уточняемого земельного участка с кадастровым номером 49:10:070101:92

Зона № 2

Обозначение характерных точек границ	Существующие координаты, м		Уточненные координаты, м		Метод определения координат	Средняя квадратическая погрешность определения координат характерной точки (Mt), м	Формулы, примененные для расчета средней квадратической погрешности определения координат характерной точки (Mt), м
	X	Y	X	Y			
1	2	3	4	5	6	7	8
1442	411 022,71	2 336 320,01	411 022,71	2 336 320,01	Аналитический метод	0,07	√(0,05^2 + 0,05^2) = 0,07
2136	411 028,70	2 336 336,25	411 028,70	2 336 336,25			
2135	411 026,18	2 336 339,54	411 026,18	2 336 339,54			
2134	411 022,06	2 336 341,91	411 022,69	2 336 341,51			
2133	411 021,07	2 336 340,50	411 021,74	2 336 340,52			
1444	411 015,48	2 336 324,86	411 015,48	2 336 324,86			

1	2	3	4	5	6	7	8
1443	411 015,49	2 336 322,76	411 015,49	2 336 322,76	Аналитический метод	0,07	√(0,05^2 + 0,05^2) = 0,07
1442	411 022,71	2 336 320,01	411 022,71	2 336 320,01			

2. Сведения о частях границ уточняемого земельного участка с кадастровым номером 49:10:070101:92

Обозначение части границ		Горизонтальное проложение (S), м	Описание прохождения части границ	Отметка о наличии земельного спора о местоположении границ земельного участка
от т.	до т.			
1	2	3	4	5
1442	2136	17,31	—	—
2136	2135	4,14		
2135	2134	4,01		
2134	2133	1,37		
2133	1444	16,86		
1444	1443	2,10		
1443	1442	7,73		

3. Общие сведения об уточняемом земельном участке с кадастровым номером 49:10:070101:92

№ п/п	Наименование характеристики земельного участка	Значение характеристики
1	2	3
1	Адрес земельного участка	—
	Местоположение земельного участка (при отсутствии присвоенного адреса)	685942, Российская Федерация, Магаданская область, Ольский р-н, Тауйск с, 50 лет Октября ул
	Дополнительные сведения о местоположении земельного участка	—
2	Площадь земельного участка ± величина погрешности определения площади (Р ± ΔР), м²	157 ± 4
3	Формула, примененная для расчета предельной допустимой погрешности определения площади земельного участка (ΔР), м²	3,5*0,1*√(157) = 4
4	Площадь земельного участка согласно сведениям государственного кадастра недвижимости (Ркад), м²	164
5	Оценка расхождения Р и Ркад (Р - Ркад), м²	7
6	Предельный минимальный и максимальный размеры земельного участка (Рмин и Рмакс), м²	Рмин = — Рмакс = —
7	Кадастровый или иной номер (обозначение) здания, сооружения, объекта незавершенного строительства, расположенного на земельном участке	—

1	2	3
8	Иные сведения	—

1. Сведения о характерных точках границы уточняемого земельного участка с кадастровым номером 49:10:070101:93

Зона № 2

Обозначение характерных точек границ	Существующие координаты, м		Уточненные координаты, м		Метод определения координат	Средняя квадратическая погрешность определения координат характерной точки (Mt), м	Формулы, примененные для расчета средней квадратической погрешности определения координат характерной точки (Mt), м
	X	Y	X	Y			
1	2	3	4	5	6	7	8
1440	411 001,94	2 336 301,07	411 001,94	2 336 301,07	Аналитический метод	0,07	√(0,05^2 + 0,05^2) = 0,07
1441	411 013,46	2 336 297,55	411 010,48	2 336 296,48			
2137	410 995,30	2 336 278,02	410 995,30	2 336 278,02			
2138	410 968,00	2 336 291,54	410 968,00	2 336 291,54			
2139	410 976,36	2 336 312,80	410 976,36	2 336 312,80			
2120	410 980,97	2 336 310,83	410 983,15	2 336 309,81			
1440	411 001,94	2 336 301,07	411 001,94	2 336 301,07			
Вырез 1 из 1							
1634	411 024,09	2 336 295,37	411 004,06	2 336 299,05	Аналитический метод	0,07	√(0,05^2 + 0,05^2) = 0,07
1635	411 022,26	2 336 295,97	411 002,23	2 336 299,65			
1636	411 021,53	2 336 294,27	411 001,50	2 336 297,95			
1637	411 023,29	2 336 293,47	411 003,26	2 336 297,15			
1634	411 024,09	2 336 295,37	411 004,06	2 336 299,05			

2. Сведения о частях границ уточняемого земельного участка с кадастровым номером 49:10:070101:93

Обозначение части границ		Горизонтальное проложение (S), м	Описание прохождения части границ	Отметка о наличии земельного спора о местоположении границ земельного участка
от т.	до т.			
1	2	3	4	5
1440	2120	20,72	—	—
2120	2139	7,42		
2139	2138	22,84		
2138	2137	30,46		
2137	1441	23,90		

1	2	3	4	5
1441	1440	9,70	—	—
Вырез 1 из 1				
1634	1635	1,93	—	—
1635	1636	1,85		
1636	1637	1,93		
1637	1634	2,06		

3. Общие сведения об уточняемом земельном участке с кадастровым номером 49:10:070101:93

№ п/п	Наименование характеристики земельного участка	Значение характеристики
1	2	3
1	Адрес земельного участка	—
	Местоположение земельного участка (при отсутствии присвоенного адреса)	685942, Российская Федерация, Магаданская область, Ольский р-н, Тауйск с
	Дополнительные сведения о местоположении земельного участка	—
2	Площадь земельного участка ± величина погрешности определения площади (Р ± ΔР), м²	792 ± 10
3	Формула, примененная для расчета предельной допустимой погрешности определения площади земельного участка (ΔР), м²	3,5*0,1*√(792) = 10
4	Площадь земельного участка согласно сведениям государственного кадастра недвижимости (Ркад), м²	827
5	Оценка расхождения Р и Ркад (Р - Ркад), м²	35
6	Предельный минимальный и максимальный размеры земельного участка (Рмин и Рмакс), м²	Рмин = — Рмакс = —
7	Кадастровый или иной номер (обозначение) здания, сооружения, объекта незавершенного строительства, расположенного на земельном участке	—
8	Иные сведения	—

1. Сведения о характерных точках границы уточняемого земельного участка с кадастровым номером 49:10:070101:94

Зона № 2

Обозначение характерных точек границ	Существующие координаты, м		Уточненные координаты, м		Метод определения координат	Средняя квадратическая погрешность определения координат характерной точки (Mt), м	Формулы, примененные для расчета средней квадратической погрешности определения координат характерной точки (Mt), м
	X	Y	X	Y			
1	2	3	4	5	6	7	8
2137	410 995,30	2 336 278,02	410 995,30	2 336 278,02	Аналитический метод	0,07	√(0,05^2 + 0,05^2) = 0,07
2138	410 968,00	2 336 291,54	410 968,00	2 336 291,54			
2140	410 963,59	2 336 278,81	410 963,59	2 336 278,81			
2141	410 987,27	2 336 266,47	410 987,27	2 336 266,47			
2137	410 995,30	2 336 278,02	410 995,30	2 336 278,02			

2. Сведения о частях границ уточняемого земельного участка с кадастровым номером 49:10:070101:94

Обозначение части границ		Горизонтальное проложение (S), м	Описание прохождения части границ	Отметка о наличии земельного спора о местоположении границ земельного участка
от т.	до т.			
1	2	3	4	5
2137	2138	30,46	—	—
2138	2140	13,47		
2140	2141	26,70		
2141	2137	14,07		

3. Общие сведения об уточняемом земельном участке с кадастровым номером 49:10:070101:94

№ п/п	Наименование характеристики земельного участка	Значение характеристики
1	2	3
1	Адрес земельного участка	—
	Местоположение земельного участка (при отсутствии присвоенного адреса)	685942, Российская Федерация, Магаданская область, Ольский р-н, Тауйск с
	Дополнительные сведения о местоположении земельного участка	—
2	Площадь земельного участка ± величина погрешности определения площади (Р ± ΔР), м²	390 ± 7

1	2	3
3	Формула, примененная для расчета предельной допустимой погрешности определения площади земельного участка (ΔР), м²	3,5*0,1*√(390) = 7
4	Площадь земельного участка согласно сведениям государственного кадастра недвижимости (Ркад), м²	390
5	Оценка расхождения Р и Ркад (Р - Ркад), м²	0
6	Предельный минимальный и максимальный размеры земельного участка (Рмин и Рмакс), м²	Рмин = — Рмакс = —
7	Кадастровый или иной номер (обозначение) здания, сооружения, объекта незавершенного строительства, расположенного на земельном участке	—
8	Иные сведения	—

1. Сведения о характерных точках границы уточняемого земельного участка с кадастровым номером 49:10:070101:95

Зона № 2

Обозначение характерных точек границ	Существующие координаты, м		Уточненные координаты, м		Метод определения координат	Средняя квадратическая погрешность определения координат характерной точки (Mt), м	Формулы, примененные для расчета средней квадратической погрешности определения координат характерной точки (Mt), м
	X	Y	X	Y			
1	2	3	4	5	6	7	8
2141	410 987,27	2 336 266,47	410 987,27	2 336 266,47	Аналитический метод	0,07	√(0,05^2 + 0,05^2) = 0,07
2140	410 963,59	2 336 278,81	410 963,59	2 336 278,81			
2142	410 957,57	2 336 266,07	410 957,57	2 336 266,07			
2143	410 978,45	2 336 255,01	410 978,45	2 336 255,01			
2141	410 987,27	2 336 266,47	410 987,27	2 336 266,47			

2. Сведения о частях границ уточняемого земельного участка с кадастровым номером 49:10:070101:95

Обозначение части границ		Горизонтальное проложение (S), м	Описание прохождения части границ	Отметка о наличии земельного спора о местоположении границ земельного участка
от т.	до т.			
1	2	3	4	5
2141	2140	26,70	—	—
2140	2142	14,09		
2142	2143	23,63		

1	2	3	4	5
2143	2141	14,46	—	—

3. Общие сведения об уточняемом земельном участке с кадастровым номером 49:10:070101:95

№ п/п	Наименование характеристики земельного участка	Значение характеристики
1	2	3
1	Адрес земельного участка	—
	Местоположение земельного участка (при отсутствии присвоенного адреса)	685942, Российская Федерация, Магаданская область, Ольский р-н, Тауйск с
	Дополнительные сведения о местоположении земельного участка	—
2	Площадь земельного участка ± величина погрешности определения площади (Р ± ΔР), м²	356 ± 7
3	Формула, примененная для расчета предельной допустимой погрешности определения площади земельного участка (ΔР), м²	3,5*0,1*√(356) = 7
4	Площадь земельного участка согласно сведениям государственного кадастра недвижимости (Ркад), м²	356
5	Оценка расхождения Р и Ркад (Р - Ркад), м²	0
6	Предельный минимальный и максимальный размеры земельного участка (Рмин и Рмакс), м²	Рмин = — Рмакс = —
7	Кадастровый или иной номер (обозначение) здания, сооружения, объекта незавершенного строительства, расположенного на земельном участке	—
8	Иные сведения	—

1. Сведения о характерных точках границы уточняемого земельного участка с кадастровым номером 49:10:070101:96

Зона № 2

Обозначение характерных точек границ	Существующие координаты, м		Уточненные координаты, м		Метод определения координат	Средняя квадратическая погрешность определения координат характерной точки (Mt), м	Формулы, примененные для расчета средней квадратической погрешности определения координат характерной точки (Mt), м
	X	Y	X	Y			
1	2	3	4	5	6	7	8
2139	410 976,36	2 336 312,80	410 976,36	2 336 312,80	Аналитический метод	0,07	√(0,05^2 + 0,05^2) = 0,07

1	2	3	4	5	6	7	8
н78У	—	—	410 971,94	2 336 314,86	Аналитический метод	0,07	√(0,05^2 + 0,05^2) = 0,07
1633	410 971,62	2 336 313,77	410 971,62	2 336 313,77			
2145	410 970,64	2 336 315,46	410 970,45	2 336 315,10			
2144	410 959,87	2 336 295,68	410 959,87	2 336 295,68			
2138	410 968,00	2 336 291,54	410 968,00	2 336 291,54			
2139	410 976,36	2 336 312,80	410 976,36	2 336 312,80			

2. Сведения о частях границ уточняемого земельного участка с кадастровым номером 49:10:070101:96

Обозначение части границ		Горизонтальное проложение (S), м	Описание прохождения части границ	Отметка о наличии земельного спора о местоположении границ земельного участка
от т.	до т.			
1	2	3	4	5
2139	н78У	4,88	—	—
н78У	1633	1,14		
1633	2145	1,77		
2145	2144	22,11		
2144	2138	9,12		
2138	2139	22,84		

3. Общие сведения об уточняемом земельном участке с кадастровым номером 49:10:070101:96

№ п/п	Наименование характеристики земельного участка	Значение характеристики
1	2	3
1	Адрес земельного участка	—
	Местоположение земельного участка (при отсутствии присвоенного адреса)	685942, Российская Федерация, Магаданская область, Ольский р-н, Тауйск с
	Дополнительные сведения о местоположении земельного участка	—
2	Площадь земельного участка ± величина погрешности определения площади (Р ± ΔР), м²	173 ± 5
3	Формула, примененная для расчета предельной допустимой погрешности определения площади земельного участка (ΔР), м²	3,5*0,1*√(173) = 5
4	Площадь земельного участка согласно сведениям государственного кадастра недвижимости (Ркад), м²	175
5	Оценка расхождения Р и Ркад (Р - Ркад), м²	2
6	Предельный минимальный и максимальный размеры земельного участка (Рмин и Рмакс), м²	Рмин = — Рмакс = —

1	2	3
7	Кадастровый или иной номер (обозначение) здания, сооружения, объекта незавершенного строительства, расположенного на земельном участке	—
8	Иные сведения	—

1. Сведения о характерных точках границы уточняемого земельного участка с кадастровым номером 49:10:070101:97

Зона № 2

Обозначение характерных точек границ	Существующие координаты, м		Уточненные координаты, м		Метод определения координат	Средняя квадратическая погрешность определения координат характерной точки (Mt), м	Формулы, примененные для расчета средней квадратической погрешности определения координат характерной точки (Mt), м
	X	Y	X	Y			
1	2	3	4	5	6	7	8
2146	411 031,28	2 336 295,17	411 031,28	2 336 295,17	Аналитический метод	0,07	√(0,05^2 + 0,05^2) = 0,07
2148	411 041,17	2 336 311,24	411 041,56	2 336 313,29			
2151	411 037,34	2 336 316,11	411 034,86	2 336 313,21			
2152	411 030,02	2 336 319,56	411 026,49	2 336 316,43			
2154	411 020,74	2 336 300,90	411 020,74	2 336 300,90			
2146	411 031,28	2 336 295,17	411 031,28	2 336 295,17			

2. Сведения о частях границ уточняемого земельного участка с кадастровым номером 49:10:070101:97

Обозначение части границ		Горизонтальное проложение (S), м	Описание прохождения части границ	Отметка о наличии земельного спора о местоположении границ земельного участка
от т.	до т.			
1	2	3	4	5
2146	2148	20,83	—	—
2148	2151	6,70		
2151	2152	8,97		
2152	2154	16,56		
2154	2146	12,00		

3. Общие сведения об уточняемом земельном участке с кадастровым номером 49:10:070101:97

№ п/п	Наименование характеристики земельного участка	Значение характеристики
1	2	3

1	2	3
1	Адрес земельного участка	—
	Местоположение земельного участка (при отсутствии присвоенного адреса)	685942, Российская Федерация, Магаданская область, Ольский р-н, Тауйск с
	Дополнительные сведения о местоположении земельного участка	—
2	Площадь земельного участка ± величина погрешности определения площади (Р ± ΔР), м²	240 ± 5
3	Формула, примененная для расчета предельной допустимой погрешности определения площади земельного участка (ΔР), м²	3,5*0,1*√(240) = 5
4	Площадь земельного участка согласно сведениям государственного кадастра недвижимости (Ркад), м²	257
5	Оценка расхождения Р и Ркад (Р - Ркад), м²	17
6	Предельный минимальный и максимальный размеры земельного участка (Рмин и Рмакс), м²	Рмин = — Рмакс = —
7	Кадастровый или иной номер (обозначение) здания, сооружения, объекта незавершенного строительства, расположенного на земельном участке	—
8	Иные сведения	—

1. Сведения о характерных точках границы уточняемого земельного участка с кадастровым номером 49:10:070101:98

Зона № 2

Обозначение характерных точек границ	Существующие координаты, м		Уточненные координаты, м		Метод определения координат	Средняя квадратическая погрешность определения координат характерной точки (Mt), м	Формулы, примененные для расчета средней квадратической погрешности определения координат характерной точки (Mt), м
	X	Y	X	Y			
1	2	3	4	5	6	7	8
49	411 045,45	2 336 329,26	411 042,45	2 336 331,17	Аналитический метод	0,07	√(0,05^2 + 0,05^2) = 0,07
2156	411 030,63	2 336 332,37	411 031,91	2 336 337,34			
2155	411 025,49	2 336 322,73	411 027,97	2 336 320,87			
2152	411 030,02	2 336 319,56	411 026,49	2 336 316,43			
2151	411 037,34	2 336 316,11	411 034,86	2 336 313,21			
2148	411 041,17	2 336 311,24	411 041,56	2 336 313,29			

1	2	3	4	5	6	7	8
46	411 048,01	2 336 319,88	411 048,01	2 336 319,88	Аналитический метод	0,07	√(0,05^2 + 0,05^2) = 0,07
47	411 044,10	2 336 322,66	411 044,10	2 336 322,66			
48	411 047,86	2 336 328,18	411 047,86	2 336 328,18			
4145	411 045,57	2 336 329,44	411 045,57	2 336 329,44			
49	411 045,45	2 336 329,26	411 042,45	2 336 331,17			

2. Сведения о частях границ уточняемого земельного участка с кадастровым номером 49:10:070101:98

Обозначение части границ		Горизонтальное проложение (S), м	Описание прохождения части границ	Отметка о наличии земельного спора о местоположении границ земельного участка
от т.	до т.			
1	2	3	4	5
49	2156	12,21	—	—
2156	2155	16,93		
2155	2152	4,68		
2152	2151	8,97		
2151	2148	6,70		
2148	46	9,22		
46	47	4,80		
47	48	6,68		
48	4145	2,61		
4145	49	3,57		

3. Общие сведения об уточняемом земельном участке с кадастровым номером 49:10:070101:98

№ п/п	Наименование характеристики земельного участка	Значение характеристики
1	2	3
1	Адрес земельного участка	—
	Местоположение земельного участка (при отсутствии присвоенного адреса)	685942, Российская Федерация, Магаданская область, Ольский р-н, Тауйск с
	Дополнительные сведения о местоположении земельного участка	—
2	Площадь земельного участка ± величина погрешности определения площади (Р ± ΔР), м²	332 ± 6
3	Формула, примененная для расчета предельной допустимой погрешности определения площади земельного участка (ΔР), м²	3,5*0,1*√(332) = 6

1	2	3
4	Площадь земельного участка согласно сведениям государственного кадастра недвижимости (Ркад), м²	236
5	Оценка расхождения Р и Ркад (Р - Ркад), м²	96
6	Предельный минимальный и максимальный размеры земельного участка (Рмин и Рмакс), м²	Рмин = — Рмакс = —
7	Кадастровый или иной номер (обозначение) здания, сооружения, объекта незавершенного строительства, расположенного на земельном участке	—
8	Иные сведения	—

1. Сведения о характерных точках границы уточняемого земельного участка с кадастровым номером 49:10:070101:99

Зона № 2

Обозначение характерных точек границ	Существующие координаты, м		Уточненные координаты, м		Метод определения координат	Средняя квадратическая погрешность определения координат характерной точки (Mt), м	Формулы, примененные для расчета средней квадратической погрешности определения координат характерной точки (Mt), м
	X	Y	X	Y			
1	2	3	4	5	6	7	8
16	411 047,83	2 336 332,78	411 045,36	2 336 336,89	Аналитический метод	0,07	√(0,05^2 + 0,05^2) = 0,07
27	411 035,39	2 336 338,40	411 034,62	2 336 343,19			
2156	411 030,63	2 336 332,37	411 031,91	2 336 337,34			
49	411 045,45	2 336 329,26	411 042,45	2 336 331,17			
16	411 047,83	2 336 332,78	411 045,36	2 336 336,89			

2. Сведения о частях границ уточняемого земельного участка с кадастровым номером 49:10:070101:99

Обозначение части границ		Горизонтальное проложение (S), м	Описание прохождения части границ	Отметка о наличии земельного спора о местоположении границ земельного участка
от т.	до т.			
1	2	3	4	5
16	27	12,45	—	—
27	2156	6,45		
2156	49	12,21		
49	16	6,42		

3. Общие сведения об уточняемом земельном участке с кадастровым номером 49:10:070101:99

№ п/п	Наименование характеристики земельного участка	Значение характеристики
1	2	3
1	Адрес земельного участка	—
	Местоположение земельного участка (при отсутствии присвоенного адреса)	685942, Российская Федерация, Магаданская область, Ольский р-н, Тауйск с
	Дополнительные сведения о местоположении земельного участка	—
2	Площадь земельного участка ± величина погрешности определения площади (Р ± ΔР), м²	79 ± 3
3	Формула, примененная для расчета предельной допустимой погрешности определения площади земельного участка (ΔР), м²	3,5*0,1*√(79) = 3
4	Площадь земельного участка согласно сведениям государственного кадастра недвижимости (Ркад), м²	75
5	Оценка расхождения Р и Ркад (Р - Ркад), м²	4
6	Предельный минимальный и максимальный размеры земельного участка (Рмин и Рмакс), м²	Рмин = — Рмакс = —
7	Кадастровый или иной номер (обозначение) здания, сооружения, объекта незавершенного строительства, расположенного на земельном участке	—
8	Иные сведения	—

1. Сведения о характерных точках границы уточняемого земельного участка с кадастровым номером 49:10:070101:585

Зона № 2

Обозначение характерных точек границ	Существующие координаты, м		Уточненные координаты, м		Метод определения координат	Средняя квадратическая погрешность определения координат характерной точки (Mt), м	Формулы, примененные для расчета средней квадратической погрешности определения координат характерной точки (Mt), м
	X	Y	X	Y			
1	2	3	4	5	6	7	8
1896	411 067,03	2 336 672,40	411 067,03	2 336 672,40	Аналитический метод	0,07	√(0,05^2 + 0,05^2) = 0,07
1897	411 072,33	2 336 680,93	411 072,33	2 336 680,93			
1898	411 069,72	2 336 684,01	411 069,72	2 336 684,01			

1	2	3	4	5	6	7	8
1899	411 019,78	2 336 665,87	411 019,78	2 336 665,87	Аналитический метод	0,07	√(0,05^2 + 0,05^2) = 0,07
1900	410 937,84	2 336 709,98	410 937,84	2 336 709,98			
1901	410 932,91	2 336 701,27	410 932,91	2 336 701,27			
1902	411 018,99	2 336 654,94	411 018,99	2 336 654,94			
1896	411 067,03	2 336 672,40	411 067,03	2 336 672,40			

2. Сведения о частях границ уточняемого земельного участка с кадастровым номером 49:10:070101:585

Обозначение части границ		Горизонтальное проложение (S), м	Описание прохождения части границ	Отметка о наличии земельного спора о местоположении границ земельного участка
от т.	до т.			
1	2	3	4	5
1896	1897	10,04	—	—
1897	1898	4,04		
1898	1899	53,13		
1899	1900	93,06		
1900	1901	10,01		
1901	1902	97,76		
1902	1896	51,11		

3. Общие сведения об уточняемом земельном участке с кадастровым номером 49:10:070101:585

№ п/п	Наименование характеристики земельного участка	Значение характеристики
1	2	3
1	Адрес земельного участка	—
	Местоположение земельного участка (при отсутствии присвоенного адреса)	685942, Российская Федерация, Магаданская область, Ольский р-н, Тауйск с, Приморская ул
	Дополнительные сведения о местоположении земельного участка	—
2	Площадь земельного участка ± величина погрешности определения площади (Р ± ΔР), м²	1495 ± 14
3	Формула, примененная для расчета предельной допустимой погрешности определения площади земельного участка (ΔР), м²	3,5*0,1*√(1495) = 14
4	Площадь земельного участка согласно сведениям государственного кадастра недвижимости (Ркад), м²	1 495
5	Оценка расхождения Р и Ркад (Р - Ркад), м²	0
6	Предельный минимальный и максимальный размеры земельного участка (Рмин и Рмакс), м²	Рмин = — Рмакс = —

1	2	3
7	Кадастровый или иной номер (обозначение) здания, сооружения, объекта незавершенного строительства, расположенного на земельном участке	—
8	Иные сведения	—

1. Сведения о характерных точках границы уточняемого земельного участка с кадастровым номером 49:10:070101:43

Зона № 2

Обозначение характерных точек границ	Существующие координаты, м		Уточненные координаты, м		Метод определения координат	Средняя квадратическая погрешность определения координат характерной точки (Mt), м	Формулы, примененные для расчета средней квадратической погрешности определения координат характерной точки (Mt), м
	X	Y	X	Y			
1	2	3	4	5	6	7	8
н17У	—	—	411 067,24	2 336 839,71	Аналитический метод	0,07	√(0,05^2 + 0,05^2) = 0,07
н45У	—	—	411 079,96	2 336 863,91			
н46У	—	—	411 067,13	2 336 870,62			
1784	411 068,69	2 336 873,55	411 068,69	2 336 873,55			
1099	411 062,05	2 336 874,41	411 065,74	2 336 875,52			
1100	411 058,01	2 336 865,88	411 059,94	2 336 864,54			
1786	411 053,64	2 336 851,72	411 054,20	2 336 853,05			
н21У	—	—	411 052,16	2 336 849,40			
н20У	—	—	411 057,69	2 336 846,35			
н19У	—	—	411 057,09	2 336 845,33			
н18У	—	—	411 063,69	2 336 841,30			
н17У	—	—	411 067,24	2 336 839,71			

2. Сведения о частях границ уточняемого земельного участка с кадастровым номером 49:10:070101:43

Обозначение части границ		Горизонтальное проложение (S), м	Описание прохождения части границ	Отметка о наличии земельного спора о местоположении границ земельного участка
от т.	до т.			
1	2	3	4	5
н17У	н45У	27,34	—	—
н45У	н46У	14,48		
н46У	1784	3,32		

1	2	3	4	5
1784	1099	3,55	—	—
1099	1100	12,42		
1100	1786	12,84		
1786	н21У	4,18		
н21У	н20У	6,32		
н20У	н19У	1,18		
н19У	н18У	7,73		
н18У	н17У	3,89		

3. Общие сведения об уточняемом земельном участке с кадастровым номером 49:10:070101:43

№ п/п	Наименование характеристики земельного участка	Значение характеристики
1	2	3
1	Адрес земельного участка	—
	Местоположение земельного участка (при отсутствии присвоенного адреса)	685942, Российская Федерация, Магаданская область, Ольский р-н, Тауйск с, Первомайская ул, д 20А
	Дополнительные сведения о местоположении земельного участка	—
2	Площадь земельного участка ± величина погрешности определения площади (Р ± ΔР), м²	493 ± 8
3	Формула, примененная для расчета предельной допустимой погрешности определения площади земельного участка (ΔР), м²	3,5*0,1*√(493) = 8
4	Площадь земельного участка согласно сведениям государственного кадастра недвижимости (Ркад), м²	588
5	Оценка расхождения Р и Ркад (Р - Ркад), м²	95
6	Предельный минимальный и максимальный размеры земельного участка (Рмин и Рмакс), м²	Рмин = — Рмакс = —
7	Кадастровый или иной номер (обозначение) здания, сооружения, объекта незавершенного строительства, расположенного на земельном участке	—
8	Иные сведения	—

1. Сведения о характерных точках границы уточняемого земельного участка с кадастровым номером 49:10:070101:265

Зона № 2

Обозначение характерных точек границ	Существующие координаты, м		Уточненные координаты, м		Метод определения координат	Средняя квадратическая погрешность определения координат характерной точки (Mt), м	Формулы, примененные для расчета средней квадратической погрешности определения координат характерной точки (Mt), м
	X	Y	X	Y			
1	2	3	4	5	6	7	8
996	411 114,26	2 336 844,86	411 114,26	2 336 844,86	Аналитический метод	0,07	√(0,05^2 + 0,05^2) = 0,07
997	411 122,18	2 336 840,71	411 122,18	2 336 840,71			
1013	411 129,01	2 336 851,26	411 129,01	2 336 851,26			
1041	411 134,02	2 336 865,80	411 134,02	2 336 865,80			
1029	411 135,49	2 336 869,00	411 135,49	2 336 869,00			
1032	411 144,96	2 336 888,27	411 143,53	2 336 890,63			
9	411 139,28	2 336 895,76	411 138,92	2 336 894,33			
1039	411 124,76	2 336 903,24	411 124,76	2 336 903,24			
1813	411 125,75	2 336 902,51	411 123,60	2 336 904,77			
1038	411 115,42	2 336 908,67	411 113,55	2 336 911,31			
1037	411 107,82	2 336 909,42	411 110,16	2 336 921,10			
1036	411 101,35	2 336 918,98	411 102,53	2 336 925,47			
н138У	—	—	411 086,66	2 336 914,93			
н137У	—	—	411 086,67	2 336 912,88			
н136У	—	—	411 084,91	2 336 913,00			
н135У	—	—	411 084,87	2 336 913,74			
3856	411 084,59	2 336 913,56	411 084,59	2 336 913,56			
1114	411 070,98	2 336 886,50	411 071,49	2 336 887,52			
1099	411 062,05	2 336 874,41	411 065,74	2 336 875,52			
1784	411 068,69	2 336 873,55	411 068,69	2 336 873,55			
н46У	—	—	411 067,13	2 336 870,62			
н45У	—	—	411 079,96	2 336 863,91			
н134У	—	—	411 074,75	2 336 854,00			
995	411 107,92	2 336 835,12	411 107,92	2 336 835,12			
996	411 114,26	2 336 844,86	411 114,26	2 336 844,86			

1	2	3	4	5	6	7	8
Вырез 1 из 3							
1484	411 127,02	2 336 895,28	411 127,02	2 336 895,28	Аналитический метод	0,07	√(0,05^2 + 0,05^2) = 0,07
1485	411 124,01	2 336 899,46	411 124,01	2 336 899,46			
1486	411 122,25	2 336 898,50	411 122,25	2 336 898,50			
1487	411 124,71	2 336 893,91	411 124,71	2 336 893,91			
1484	411 127,02	2 336 895,28	411 127,02	2 336 895,28			
Вырез 2 из 3							
1798	411 123,32	2 336 851,30	411 122,99	2 336 851,48	Аналитический метод	0,07	√(0,05^2 + 0,05^2) = 0,07
1799	411 127,43	2 336 859,18	411 126,54	2 336 858,38			
1800	411 121,64	2 336 862,14	411 119,39	2 336 862,05			
1801	411 117,54	2 336 854,49	411 115,85	2 336 855,15			
1798	411 123,32	2 336 851,30	411 122,99	2 336 851,48			
Вырез 3 из 3							
1794	411 104,43	2 336 847,71	411 105,05	2 336 846,17	Аналитический метод	0,07	√(0,05^2 + 0,05^2) = 0,07
1795	411 110,13	2 336 858,13	411 112,28	2 336 858,85			
н50У	—	—	411 105,05	2 336 862,98			
н51У	—	—	411 106,36	2 336 865,28			
н52У	—	—	411 100,04	2 336 868,88			
н53У	—	—	411 099,09	2 336 867,22			
н54У	—	—	411 095,92	2 336 869,03			
н55У	—	—	411 106,63	2 336 887,78			
н56У	—	—	411 097,09	2 336 893,22			
н57У	—	—	411 085,18	2 336 872,34			
н58У	—	—	411 086,30	2 336 871,70			
1797	411 089,37	2 336 856,38	411 079,91	2 336 860,52			
1794	411 104,43	2 336 847,71	411 105,05	2 336 846,17			

2. Сведения о частях границ уточняемого земельного участка с кадастровым номером 49:10:070101:265

Обозначение части границ		Горизонтальное проложение (S), м	Описание прохождения части границ	Отметка о наличии земельного спора о местоположении границ земельного участка
от т.	до т.			
1	2	3	4	5
996	995	11,62	—	—
995	н134У	38,17		
н134У	н45У	11,20		

1	2	3	4	5
н45У	н46У	14,48		
н46У	1784	3,32		
1784	1099	3,55		
1099	1114	13,31		
1114	3856	29,15		
3856	н135У	0,33		
н135У	н136У	0,74		
н136У	н137У	1,76		
н137У	н138У	2,05		
н138У	1036	19,05		
1036	1037	8,79	—	—
1037	1038	10,36		
1038	1813	11,99		
1813	1039	1,92		
1039	9	16,73		
9	1032	5,91		
1032	1029	23,08		
1029	1041	3,52		
1041	1013	15,38		
1013	997	12,57		
997	996	8,94		
Вырез 1 из 3				
1484	1485	5,15		
1485	1486	2,00	—	—
1486	1487	5,21		
1487	1484	2,69		
Вырез 2 из 3				
1798	1799	7,76		
1799	1800	8,04	—	—
1800	1801	7,76		
1801	1798	8,03		
Вырез 3 из 3				
1794	1795	14,60	—	—
1795	н50У	8,33		

1	2	3	4	5
н50У	н51У	2,65	—	—
н51У	н52У	7,27		
н52У	н53У	1,91		
н53У	н54У	3,65		
н54У	н55У	21,59		
н55У	н56У	10,98		
н56У	н57У	24,04		
н57У	н58У	1,29		
н58У	1797	12,88		
1797	1794	28,95		

3. Общие сведения об уточняемом земельном участке с кадастровым номером 49:10:070101:265

№ п/п	Наименование характеристики земельного участка	Значение характеристики
1	2	3
1	Адрес земельного участка	—
	Местоположение земельного участка (при отсутствии присвоенного адреса)	685942, Российская Федерация, Магаданская область, Ольский р-н, Тауйск с, Приморская ул
	Дополнительные сведения о местоположении земельного участка	—
2	Площадь земельного участка ± величина погрешности определения площади (Р ± ΔР), м²	3446 ± 21
3	Формула, примененная для расчета предельной допустимой погрешности определения площади земельного участка (ΔР), м²	3,5*0,1*√(3446) = 21
4	Площадь земельного участка согласно сведениям государственного кадастра недвижимости (Ркад), м²	4 224
5	Оценка расхождения Р и Ркад (Р - Ркад), м²	778
6	Предельный минимальный и максимальный размеры земельного участка (Рмин и Рмакс), м²	Рмин = — Рмакс = —
7	Кадастровый или иной номер (обозначение) здания, сооружения, объекта незавершенного строительства, расположенного на земельном участке	—
8	Иные сведения	—

1. Сведения о характерных точках границы уточняемого земельного участка с кадастровым номером 49:10:070101:45

Зона № 2

Обозначение характерных точек границ	Существующие координаты, м		Уточненные координаты, м		Метод определения координат	Средняя квадратическая погрешность определения координат характерной точки (Mt), м	Формулы, примененные для расчета средней квадратической погрешности определения координат характерной точки (Mt), м
	X	Y	X	Y			
1	2	3	4	5	6	7	8
1794	411 104,43	2 336 847,71	411 105,05	2 336 846,17	Аналитический метод	0,07	√(0,05^2 + 0,05^2) = 0,07
1795	411 110,13	2 336 858,13	411 112,28	2 336 858,85			
н50У	—	—	411 105,05	2 336 862,98			
н51У	—	—	411 106,36	2 336 865,28			
н52У	—	—	411 100,04	2 336 868,88			
н53У	—	—	411 099,09	2 336 867,22			
н54У	—	—	411 095,92	2 336 869,03			
н55У	—	—	411 106,63	2 336 887,78			
н56У	—	—	411 097,09	2 336 893,22			
н57У	—	—	411 085,18	2 336 872,34			
н58У	—	—	411 086,30	2 336 871,70			
1797	411 089,37	2 336 856,38	411 079,91	2 336 860,52			
1794	411 104,43	2 336 847,71	411 105,05	2 336 846,17			

2. Сведения о частях границ уточняемого земельного участка с кадастровым номером 49:10:070101:45

Обозначение части границ		Горизонтальное проложение (S), м	Описание прохождения части границ	Отметка о наличии земельного спора о местоположении границ земельного участка
от т.	до т.			
1	2	3	4	5
1794	1795	14,60	—	—
1795	н50У	8,33		
н50У	н51У	2,65		
н51У	н52У	7,27		
н52У	н53У	1,91		
н53У	н54У	3,65		
н54У	н55У	21,59		

1	2	3	4	5
н55У	н56У	10,98	—	—
н56У	н57У	24,04		
н57У	н58У	1,29		
н58У	1797	12,88		
1797	1794	28,95		

3. Общие сведения об уточняемом земельном участке с кадастровым номером 49:10:070101:45

№ п/п	Наименование характеристики земельного участка	Значение характеристики
1	2	3
1	Адрес земельного участка	—
	Местоположение земельного участка (при отсутствии присвоенного адреса)	685942, Российская Федерация, Магаданская область, Ольский р-н, Тауйск с, Янская ул
	Дополнительные сведения о местоположении земельного участка	—
2	Площадь земельного участка ± величина погрешности определения площади (Р ± ΔР), м²	692 ± 9
3	Формула, примененная для расчета предельной допустимой погрешности определения площади земельного участка (ΔР), м²	3,5*0,1*√(692) = 9
4	Площадь земельного участка согласно сведениям государственного кадастра недвижимости (Ркад), м²	204
5	Оценка расхождения Р и Ркад (Р - Ркад), м²	488
6	Предельный минимальный и максимальный размеры земельного участка (Рмин и Рмакс), м²	Рмин = — Рмакс = —
7	Кадастровый или иной номер (обозначение) здания, сооружения, объекта незавершенного строительства, расположенного на земельном участке	—
8	Иные сведения	—

1. Сведения о характерных точках границы уточняемого земельного участка с кадастровым номером 49:10:000000:356

Зона № 2

Обозначение характерных точек границ	Существующие координаты, м		Уточненные координаты, м		Метод определения координат	Средняя квадратическая погрешность определения координат характерной точки (Mt), м	Формулы, примененные для расчета средней квадратической погрешности определения координат характерной точки (Mt), м
	X	Y	X	Y			
1	2	3	4	5	6	7	8
1961	411 018,69	2 336 437,91	411 018,69	2 336 437,91	Аналитический метод	0,10	ОШИБКА!!! не указана погрешность точки обоснования!
4228	411 026,81	2 336 437,01	411 026,81	2 336 437,01			
4229	411 036,24	2 336 453,70	411 036,24	2 336 453,70			
4230	411 088,93	2 336 551,98	411 088,93	2 336 551,98			
4231	411 104,99	2 336 582,85	411 104,99	2 336 582,85			
4232	411 111,75	2 336 593,33	411 111,75	2 336 593,33			
4233	411 117,77	2 336 604,42	411 117,77	2 336 604,42			
4234	411 152,12	2 336 661,35	411 152,12	2 336 661,35			
4235	411 175,52	2 336 699,91	411 175,52	2 336 699,91			

1	2	3	4	5	6	7	8
н5У	—	—	411 176,11	2 336 700,88	Аналитический метод	0,10	ОШИБКА!!! не указана погрешность точки обоснования!
н6У	—	—	411 179,45	2 336 706,33			
4236	411 179,59	2 336 706,56	411 179,59	2 336 706,56			
1965	411 246,61	2 336 810,40	411 246,61	2 336 810,40			
1971	411 252,86	2 336 820,73	411 252,86	2 336 820,73			
4237	411 254,45	2 336 830,68	411 254,45	2 336 830,68			
4238	411 295,34	2 336 900,96	411 295,34	2 336 900,96			
4239	411 307,78	2 336 926,05	411 307,78	2 336 926,05			
4240	411 331,57	2 336 964,03	411 331,57	2 336 964,03			
4241	411 332,94	2 336 966,41	411 332,94	2 336 966,41			
4242	411 324,36	2 336 971,20	411 324,36	2 336 971,20			
4243	411 322,02	2 336 967,09	411 322,02	2 336 967,09			

1	2	3	4	5	6	7	8
4244	411 267,28	2 336 875,83	411 267,28	2 336 875,83			
4245	411 241,23	2 336 831,33	411 241,23	2 336 831,33			
4246	411 196,04	2 336 755,34	411 196,04	2 336 755,34			
4247	411 170,28	2 336 715,77	411 170,28	2 336 715,77			
н7У	—	—	411 165,97	2 336 708,86			
н8У	—	—	411 169,42	2 336 714,39	Аналитический метод	0,10	ОШИБКА!!! не указана погрешность точки обоснования!
4248	411 164,34	2 336 706,25	411 164,34	2 336 706,25			
4249	411 164,08	2 336 699,08	411 164,08	2 336 699,08			
4250	411 058,38	2 336 513,08	411 058,38	2 336 513,08			
н9У	—	—	411 019,33	2 336 439,13			
1961	411 018,69	2 336 437,91	411 018,69	2 336 437,91			

2. Сведения о частях границ уточняемого земельного участка с кадастровым номером 49:10:000000:356

Обозначение части границ		Горизонтальное проложение (S), м	Описание прохождения части границ	Отметка о наличии земельного спора о местоположении границ земельного участка
от т.	до т.			

1	2	3	4	5
1961	4228	8,17		
4228	4229	19,17		
4229	4230	111,51		
4230	4231	34,80		
4231	4232	12,47		
4232	4233	12,62		
4233	4234	66,49		
4234	4235	45,10		
4235	н5У	1,14		
н5У	н6У	6,39		
н6У	4236	0,27		
4236	1965	123,59		
1965	1971	12,07		
1971	4237	10,08		
4237	4238	81,31		
4238	4239	28,00	—	—
4239	4240	44,82		
4240	4241	2,75		
4241	4242	9,83		
4242	4243	4,73		
4243	4244	106,42		
4244	4245	51,56		
4245	4246	88,41		
4246	4247	47,22		
4247	н7У	8,14		
н7У	н8У	6,52		
н8У	4248	9,60		
4248	4249	7,17		
4249	4250	213,94		
4250	н9У	83,63		
н9У	1961	1,38		

3. Общие сведения об уточняемом земельном участке с кадастровым номером 49:10:000000:356

№ п/п	Наименование характеристики земельного участка	Значение характеристики

1	2	3
1	Адрес земельного участка	Магаданская область, р-н Ольский, с Тауйск, ул 50 лет Октября
	Местоположение земельного участка (при отсутствии присвоенного адреса)	—
	Дополнительные сведения о местоположении земельного участка	—
2	Площадь земельного участка ± величина погрешности определения площади (Р ± ΔР), м²	6112 ± 27
3	Формула, примененная для расчета предельной допустимой погрешности определения площади земельного участка (ΔР), м²	3,5*0,1*√(6112) = 27
4	Площадь земельного участка согласно сведениям государственного кадастра недвижимости (Ркад), м²	6 136
5	Оценка расхождения Р и Ркад (Р - Ркад), м²	24
6	Предельный минимальный и максимальный размеры земельного участка (Рмин и Рмакс), м²	Рмин = — Рмакс = —
7	Кадастровый или иной номер (обозначение) здания, сооружения, объекта незавершенного строительства, расположенного на земельном участке	—
8	Иные сведения	—

Сведения об образуемых земельных участках

1. Сведения о характерных точках границ образуемых земельных участков

Обозначение земельного участка _____

Зона № _____

Обозначение характерных точек границ	Координаты, м		Метод определения координат	Средняя квадратическая погрешность определения координат характерной точки (Mt), м	Формулы, примененные для расчета средней квадратической погрешности определения координат характерной точки (Mt), м
	X	Y			
1	2	3	4	5	6

2. Сведения о частях границ образуемых земельных участков

Обозначение земельного участка _____

Обозначение части границ		Горизонтальное проложение (S), м	Описание прохождения части границ	Отметка о наличии земельного спора о местоположении границ земельного участка
от т.	до т.			
1	2	3	4	5

3. Общие сведения об образуемых земельных участках

Обозначение земельного участка _____

№ п/п	Наименование характеристики земельного участка	Значение характеристики
1	2	3
1	Адрес земельного участка	
2	Категория земель	
3	Вид разрешенного использования	
4	Площадь земельного участка ± величина погрешности определения площади (Р ± ΔР), м²	
5	Формула, примененная для расчета предельной допустимой погрешности определения площади земельного участка (ΔР), м²	
6	Предельный минимальный и максимальный размеры земельного участка (Рмин и Рмакс), м²	Рмин = Рмакс =
7	Кадастровый или иной номер (обозначение) здания, сооружения, объекта незавершенного строительства, расположенного на земельном участке	

1	2	3
8	Кадастровые номера исходных земельных участков	
	Иное	
9	Иные сведения	

4. Сведения о земельных участках, посредством которых обеспечивается доступ (проход или проезд от земельных участков общего пользования) к образуемым земельным участкам

№ п/п	Кадастровый номер или обозначение земельного участка, для которого обеспечивается доступ	Кадастровый номер или обозначение земельного участка, посредством которого обеспечивается доступ
1	2	3

**Сведения об уточняемых земельных участках,
необходимые для исправления кадастровых ошибок в сведениях о местоположении их границ**

1. Сведения о характерных точках границы уточняемого земельного участка с кадастровым номером _____

Зона № _____

Обозначение характерных точек границ	Существующие координаты, м		Уточненные координаты, м		Метод определения координат	Средняя квадратическая погрешность определения координат характерной точки (Mt), м	Формулы, примененные для расчета средней квадратической погрешности определения координат характерной точки (Mt), м
	X	Y	X	Y			
1	2	3	4	5	6	7	8

2. Сведения о частях границ уточняемого земельного участка с кадастровым номером _____

Обозначение части границ		Горизонтальное проложение (S), м	Описание прохождения части границ	Отметка о наличии земельного спора о местоположении границ земельного участка
от т.	до т.			
1	2	3	4	5

3. Общие сведения об уточняемом земельном участке с кадастровым номером _____

№ п/п	Наименование характеристики земельного участка	Значение характеристики
1	2	3
1	Площадь земельного участка ± величина погрешности определения площади (P ± ΔP), м²	
2	Формула, примененная для расчета предельной допустимой погрешности определения площади земельного участка (ΔP), м²	
3	Иные сведения	

Описание местоположения здания, сооружения, объекта незавершенного строительства на земельном участке

1. Сведения о характерных точках контура

вид объекта недвижимости (здание, сооружение, объект незавершенного строительства)

кадастровый номер (обозначение) 49:10:070101:404

Зона № 2

Номер контура	Номера характерных точек контура	Существующие			Уточненные			Метод определения координат	Средняя квадратическая погрешность определения координат характерной точки (Mt), м	Формулы, примененные для расчета средней квадратической погрешности определения координат характерной точки (Mt), м
		координаты, м		R, м	координаты, м		R, м			
		X	Y		X	Y				
1	2	3	4	5	6	7	8	9	10	11
—	н255О	—	—	—	411 231,05	2 336 412,68	—	Аналитический метод	0,10	√(0,05^2 + 0,05^2)
	н256О	—	—	—	411 225,00	2 336 415,35	—			
	н257О	—	—	—	411 226,63	2 336 418,67	—			
	н258О	—	—	—	411 232,50	2 336 416,26	—			
	н255О	—	—	—	411 231,05	2 336 412,68	—			

2. Характеристики здания, сооружения, объекта незавершенного строительства с кадастровым номером (обозначением) 49:10:070101:404

№ п/п	Наименование характеристики	Значение характеристики
1	2	3
1	Вид объекта недвижимости	Здание
2	Ранее присвоенный государственный учетный номер здания, сооружения, объекта незавершенного строительства (кадастровый, инвентарный или условный номер)	—
3	Кадастровый номер земельного участка (земельных участков), в границах которого (которых) расположено здание, сооружение, объект незавершенного строительства	49:10:070101:109
4	Номер кадастрового квартала (кадастровых кварталов), в пределах которого (которых) расположено здание, сооружение, объекта незавершенного строительства	49:10:070101

1	2	3
5	Адрес здания, сооружения, объекта незавершенного строительства	685942, Российская Федерация, Магаданская область, Городской округ Ольский, Тауйск село, 50 лет Октября ул, Дом 45, квартира 1
	Местоположение здания, сооружения, объекта незавершенного строительства	—
	Дополнительные сведения о местоположении	—
6	Иные сведения	—

1. Сведения о характерных точках контура

вид объекта недвижимости (здание, сооружение, объект незавершенного строительства) _____

кадастровый номер (обозначение) 49:10:070101:405

Зона № 2

Номер контура	Номера характерных точек контура	Существующие			Уточненные			Метод определения координат	Средняя квадратическая погрешность определения координат характерной точки (Mt), м	Формулы, примененные для расчета средней квадратической погрешности определения координат характерной точки (Mt), м
		координаты, м		R, м	координаты, м		R, м			
		X	Y		X	Y				
1	2	3	4	5	6	7	8	9	10	11
—	н259О	—	—	—	411 366,62	2 336 763,87	—	Аналитический метод	0,10	√(0,05^2 + 0,05^2)
	н260О	—	—	—	411 362,08	2 336 766,54	—			
	н261О	—	—	—	411 362,73	2 336 767,75	—			
	н262О	—	—	—	411 360,50	2 336 769,05	—			
	н263О	—	—	—	411 363,13	2 336 773,78	—			
	н264О	—	—	—	411 365,78	2 336 772,21	—			
	н265О	—	—	—	411 367,56	2 336 775,33	—			
	н266О	—	—	—	411 371,83	2 336 772,79	—			
	н259О	—	—	—	411 366,62	2 336 763,87	—			

2. Характеристики здания, сооружения, объекта незавершенного строительства с кадастровым номером (обозначением) 49:10:070101:405

№ п/п	Наименование характеристики	Значение характеристики
1	2	3
1	Вид объекта недвижимости	Здание

1	2	3
2	Ранее присвоенный государственный учетный номер здания, сооружения, объекта незавершенного строительства (кадастровый, инвентарный или условный номер)	—
3	Кадастровый номер земельного участка (земельных участков), в границах которого (которых) расположено здание, сооружение, объект незавершенного строительства	49:10:070101:238
4	Номер кадастрового квартала (кадастровых кварталов), в пределах которого (которых) расположено здание, сооружение, объекта незавершенного строительства	49:10:070101
5	Адрес здания, сооружения, объекта незавершенного строительства	685942, Российская Федерация, Магаданская область, Городской округ Ольский, Тауйск село, Пионерская ул, Дом 8
	Местоположение здания, сооружения, объекта незавершенного строительства	—
	Дополнительные сведения о местоположении	—
6	Иные сведения	—

1. Сведения о характерных точках контура

вид объекта недвижимости (здание, сооружение, объект незавершенного строительства) _____

кадастровый номер (обозначение) 49:10:070101:406

Зона № 2

Номер контура	Номера характерных точек контура	Существующие			Уточненные			Метод определения координат	Средняя квадратическая погрешность определения координат характерной точки (Mt), м	Формулы, примененные для расчета средней квадратической погрешности определения координат характерной точки (Mt), м
		координаты, м		R, м	координаты, м		R, м			
		X	Y		X	Y				
1	2	3	4	5	6	7	8	9	10	11
—	н267О	—	—	—	411 433,25	2 336 663,82	—	Аналитический метод	0,10	√(0,05^2 + 0,05^2)
	н268О	—	—	—	411 429,49	2 336 666,28	—			
	н269О	—	—	—	411 434,24	2 336 673,54	—			
	н270О	—	—	—	411 438,00	2 336 671,08	—			
	н267О	—	—	—	411 433,25	2 336 663,82	—			

2. Характеристики здания, сооружения, объекта незавершенного строительства с кадастровым номером (обозначением) 49:10:070101:406

№ п/п	Наименование характеристики	Значение характеристики
1	2	3
1	Вид объекта недвижимости	Здание
2	Ранее присвоенный государственный учетный номер здания, сооружения, объекта незавершенного строительства (кадастровый, инвентарный или условный номер)	—
3	Кадастровый номер земельного участка (земельных участков), в границах которого (которых) расположено здание, сооружение, объект незавершенного строительства	49:10:070101:204
4	Номер кадастрового квартала (кадастровых кварталов), в пределах которого (которых) расположено здание, сооружение, объекта незавершенного строительства	49:10:070101
5	Адрес здания, сооружения, объекта незавершенного строительства	685942, Российская Федерация, Магаданская область,Городской округ Ольский, Тауйск село, Пионерская ул, Дом 3
	Местоположение здания, сооружения, объекта незавершенного строительства	—
	Дополнительные сведения о местоположении	—
6	Иные сведения	—

1. Сведения о характерных точках контура

вид объекта недвижимости (здание, сооружение, объект незавершенного строительства)

кадастровый номер (обозначение) 49:10:070101:407

Зона № 2

Номер контура	Номера характерных точек контура	Существующие			Уточненные			Метод определения координат	Средняя квадратическая погрешность определения координат характерной точки (Mt), м	Формулы, примененные для расчета средней квадратической погрешности определения координат характерной точки (Mt), м
		координаты, м		R, м	координаты, м		R, м			
		X	Y		X	Y				
1	2	3	4	5	6	7	8	9	10	11
—	н271О	—	—	—	411 396,70	2 336 745,90	—	Аналитический метод	0,10	√(0,05^2 + 0,05^2)
	н272О	—	—	—	411 392,20	2 336 748,44	—			
	н273О	—	—	—	411 394,83	2 336 752,88	—			

1	2	3	4	5	6	7	8	9	10	11
—	н274О	—	—	—	411 392,99	2 336 754,11	—	Аналитический метод	0,10	√(0,05^2 + 0,05^2)
	н275О	—	—	—	411 394,79	2 336 757,72	—			
	н276О	—	—	—	411 396,91	2 336 756,56	—			
	н277О	—	—	—	411 398,08	2 336 758,49	—			
	н278О	—	—	—	411 404,65	2 336 754,45	—			
	н279О	—	—	—	411 404,18	2 336 753,51	—			
	н280О	—	—	—	411 401,83	2 336 754,80	—			
	н271О	—	—	—	411 396,70	2 336 745,90	—			

2. Характеристики здания, сооружения, объекта незавершенного строительства с кадастровым номером (обозначением) 49:10:070101:407

№ п/п	Наименование характеристики	Значение характеристики
1	2	3
1	Вид объекта недвижимости	Здание
2	Ранее присвоенный государственный учетный номер здания, сооружения, объекта незавершенного строительства (кадастровый, инвентарный или условный номер)	—
3	Кадастровый номер земельного участка (земельных участков), в границах которого (которых) расположено здание, сооружение, объект незавершенного строительства	49:10:070101:236
4	Номер кадастрового квартала (кадастровых кварталов), в пределах которого (которых) расположено здание, сооружение, объекта незавершенного строительства	49:10:070101
5	Адрес здания, сооружения, объекта незавершенного строительства	685942, Российская Федерация, Магаданская область, Городской округ Ольский, Тауйск село, Пионерская ул, Дом 6
	Местоположение здания, сооружения, объекта незавершенного строительства	—
	Дополнительные сведения о местоположении	—
6	Иные сведения	—

1. Сведения о характерных точках контура

вид объекта недвижимости (здание, сооружение, объект незавершенного строительства) _____

кадастровый номер (обозначение) 49:10:070101:408

Зона № 2

Номер контура	Номера характерных точек контура	Существующие			Уточненные			Метод определения координат	Средняя квадратическая погрешность определения координат характерной точки (Mt), м	Формулы, примененные для расчета средней квадратической погрешности определения координат характерной точки (Mt), м
		координаты, м		R, м	координаты, м		R, м			
		X	Y		X	Y				
1	2	3	4	5	6	7	8	9	10	11
—	н281О	—	—	—	411 309,86	2 336 805,41	—	Метод спутниковых геодезических измерений (определений)	0,10	√(0,05^2 + 0,05^2)
	н282О	—	—	—	411 305,05	2 336 808,39	—			
	н283О	—	—	—	411 306,31	2 336 810,44	—			
	н284О	—	—	—	411 303,83	2 336 812,12	—			
	н285О	—	—	—	411 306,07	2 336 815,61	—			
	н286О	—	—	—	411 308,57	2 336 814,02	—			
	н287О	—	—	—	411 312,20	2 336 820,24	—			
	н288О	—	—	—	411 315,54	2 336 818,02	—			

1	2	3	4	5	6	7	8	9	10	11
—	н289О	—	—	—	411 317,04	2 336 820,65	—	Метод спутниковых геодезических измерений (определений)	0,10	√(0,05^2 + 0,05^2)
	н290О	—	—	—	411 319,31	2 336 819,01	—			
	н281О	—	—	—	411 309,86	2 336 805,41	—			

2. Характеристики здания, сооружения, объекта незавершенного строительства с кадастровым номером (обозначением) 49:10:070101:408

№ п/п	Наименование характеристики	Значение характеристики
1	2	3
1	Вид объекта недвижимости	Здание
2	Ранее присвоенный государственный учетный номер здания, сооружения, объекта незавершенного строительства (кадастровый, инвентарный или условный номер)	—
3	Кадастровый номер земельного участка (земельных участков), в границах которого (которых) расположено здание, сооружение, объект незавершенного строительства	49:10:070101:251, 49:10:070101:252, 49:10:070101:253
4	Номер кадастрового квартала (кадастровых кварталов), в пределах которого (которых) расположено здание, сооружение, объекта незавершенного строительства	49:10:070101
5	Адрес здания, сооружения, объекта незавершенного строительства	685942, Российская Федерация, Магаданская область, Городской округ Ольский, Тауйск село, Пионерская ул, Дом 12
	Местоположение здания, сооружения, объекта незавершенного строительства	—
	Дополнительные сведения о местоположении	—
6	Иные сведения	—

1. Сведения о характерных точках контура

вид объекта недвижимости (здание, сооружение, объект незавершенного строительства)

кадастровый номер (обозначение) 49:10:070101:409

Зона № 2

Номер контура	Номера характерных точек контура	Существующие			Уточненные			Метод определения координат	Средняя квадратическая погрешность определения координат характерной точки (Mt), м	Формулы, примененные для расчета средней квадратической погрешности определения координат характерной точки (Mt), м
		координаты, м		R, м	координаты, м		R, м			
		X	Y		X	Y				
1	2	3	4	5	6	7	8	9	10	11
—	н291О	—	—	—	411 317,85	2 336 747,08	—	Аналитический метод	0,10	√(0,05^2 + 0,05^2)
	н292О	—	—	—	411 311,33	2 336 751,14	—			
	н293О	—	—	—	411 315,44	2 336 757,54	—			
	н294О	—	—	—	411 320,51	2 336 754,18	—			
	н295О	—	—	—	411 318,72	2 336 751,24	—			
	н296О	—	—	—	411 319,93	2 336 750,47	—			
	н291О	—	—	—	411 317,85	2 336 747,08	—			

2. Характеристики здания, сооружения, объекта незавершенного строительства с кадастровым номером (обозначением) 49:10:070101:409

№ п/п	Наименование характеристики	Значение характеристики
1	2	3
1	Вид объекта недвижимости	Здание
2	Ранее присвоенный государственный учетный номер здания, сооружения, объекта незавершенного строительства (кадастровый, инвентарный или условный номер)	—
3	Кадастровый номер земельного участка (земельных участков), в границах которого (которых) расположено здание, сооружение, объект незавершенного строительства	49:10:070101:205
4	Номер кадастрового квартала (кадастровых кварталов), в пределах которого (которых) расположено здание, сооружение, объекта незавершенного строительства	49:10:070101

1	2	3
5	Адрес здания, сооружения, объекта незавершенного строительства	685942, Российская Федерация, Магаданская область, Городской округ Ольский, Тауйск село, Пионерская ул, Дом 11
	Местоположение здания, сооружения, объекта незавершенного строительства	—
	Дополнительные сведения о местоположении	—
6	Иные сведения	—

1. Сведения о характерных точках контура

вид объекта недвижимости (здание, сооружение, объект незавершенного строительства) _____

кадастровый номер (обозначение) 49:10:070101:410

Зона № 2

Номер контура	Номера характерных точек контура	Существующие			Уточненные			Метод определения координат	Средняя квадратическая погрешность определения координат характерной точки (Mt), м	Формулы, примененные для расчета средней квадратической погрешности определения координат характерной точки (Mt), м
		координаты, м		R, м	координаты, м		R, м			
		X	Y		X	Y				
1	2	3	4	5	6	7	8	9	10	11
—	н297О	—	—	—	411 279,73	2 336 780,39	—	Аналитический метод	0,10	√(0,05^2 + 0,05^2)
	н298О	—	—	—	411 277,70	2 336 781,46	—			
	н299О	—	—	—	411 280,31	2 336 786,39	—			
	н300О	—	—	—	411 282,34	2 336 785,32	—			
	н297О	—	—	—	411 279,73	2 336 780,39	—			

2. Характеристики здания, сооружения, объекта незавершенного строительства с кадастровым номером (обозначением) 49:10:070101:410

№ п/п	Наименование характеристики	Значение характеристики
1	2	3
1	Вид объекта недвижимости	Здание
2	Ранее присвоенный государственный учетный номер здания, сооружения, объекта незавершенного строительства (кадастровый, инвентарный или условный номер)	—
3	Кадастровый номер земельного участка (земельных участков), в границах которого (которых) расположено здание, сооружение, объект незавершенного строительства	49:10:070101:13

1	2	3
4	Номер кадастрового квартала (кадастровых кварталов), в пределах которого (которых) расположено здание, сооружение, объекта незавершенного строительства	49:10:070101
5	Адрес здания, сооружения, объекта незавершенного строительства	685942, Российская Федерация, Магаданская область, Городской округ Ольский, Тауйск село, Пионерская ул, д 13
	Местоположение здания, сооружения, объекта незавершенного строительства	—
	Дополнительные сведения о местоположении	—
6	Иные сведения	—

1. Сведения о характерных точках контура

вид объекта недвижимости (здание, сооружение, объект незавершенного строительства) _____

кадастровый номер (обозначение) 49:10:070101:411

Зона № 2

Номер контура	Номера характерных точек контура	Существующие			Уточненные			Метод определения координат	Средняя квадратическая погрешность определения координат характерной точки (Mt), м	Формулы, примененные для расчета средней квадратической погрешности определения координат характерной точки (Mt), м
		координаты, м		R, м	координаты, м		R, м			
		X	Y		X	Y				
1	2	3	4	5	6	7	8	9	10	11
—	н301О	—	—	—	411 256,63	2 336 780,52	—	Аналитический метод	0,10	√(0,05^2 + 0,05^2)
	н302О	—	—	—	411 247,98	2 336 785,72	—			
	н303О	—	—	—	411 250,39	2 336 789,65	—			
	н304О	—	—	—	411 248,99	2 336 790,47	—			
	н305О	—	—	—	411 253,10	2 336 797,12	—			
	н306О	—	—	—	411 254,42	2 336 796,26	—			
	н307О	—	—	—	411 254,66	2 336 796,61	—			
	н308О	—	—	—	411 257,25	2 336 794,90	—			
	н309О	—	—	—	411 259,39	2 336 798,38	—			
	н310О	—	—	—	411 267,20	2 336 793,57	—			

1	2	3	4	5	6	7	8	9	10	11
—	н311О	—	—	—	411 263,58	2 336 788,67	—	Аналитический метод	0,10	√(0,05^2 + 0,05^2)
	н312О	—	—	—	411 261,98	2 336 789,72	—			
	н313О	—	—	—	411 259,62	2 336 785,70	—			
	н314О	—	—	—	411 260,88	2 336 784,91	—			
	н315О	—	—	—	411 260,12	2 336 783,43	—			
	н316О	—	—	—	411 258,76	2 336 784,23	—			
	н301О	—	—	—	411 256,63	2 336 780,52	—			

2. Характеристики здания, сооружения, объекта незавершенного строительства с кадастровым номером (обозначением) 49:10:070101:411

№ п/п	Наименование характеристики	Значение характеристики
1	2	3
1	Вид объекта недвижимости	Здание
2	Ранее присвоенный государственный учетный номер здания, сооружения, объекта незавершенного строительства (кадастровый, инвентарный или условный номер)	—
3	Кадастровый номер земельного участка (земельных участков), в границах которого (которых) расположено здание, сооружение, объект незавершенного строительства	49:10:070101:12
4	Номер кадастрового квартала (кадастровых кварталов), в пределах которого (которых) расположено здание, сооружение, объекта незавершенного строительства	49:10:070101
5	Адрес здания, сооружения, объекта незавершенного строительства	685942, Российская Федерация, Магаданская область, Городской округ Ольский, Тауйск село, Пионерская ул, д 15
	Местоположение здания, сооружения, объекта незавершенного строительства	—
	Дополнительные сведения о местоположении	—
6	Иные сведения	—

1. Сведения о характерных точках контура

вид объекта недвижимости (здание, сооружение, объект незавершенного строительства) _____

кадастровый номер (обозначение) 49:10:070101:412

Зона № 2

Номер контура	Номера характерных точек контура	Существующие			Уточненные			Метод определения координат	Средняя квадратическая погрешность определения координат характерной точки (Mt), м	Формулы, примененные для расчета средней квадратической погрешности определения координат характерной точки (Mt), м
		координаты, м		R, м	координаты, м		R, м			
		X	Y		X	Y				
1	2	3	4	5	6	7	8	9	10	11
—	н317О	—	—	—	411 235,83	2 336 538,44	—	Метод спутниковых геодезических измерений (определений)	0,10	√(0,05^2 + 0,05^2)
	н318О	—	—	—	411 231,62	2 336 540,33	—			
	н319О	—	—	—	411 229,89	2 336 535,91	—			
	н320О	—	—	—	411 227,74	2 336 536,86	—			
	н321О	—	—	—	411 229,82	2 336 541,25	—			
	н322О	—	—	—	411 227,14	2 336 542,52	—			
	н323О	—	—	—	411 231,28	2 336 550,77	—			
	н324О	—	—	—	411 239,77	2 336 546,56	—			

1	2	3	4	5	6	7	8	9	10	11
—	н317О	—	—	—	411 235,83	2 336 538,44	—	Метод спутниковых геодезических измерений (определений)	0,10	√(0,05^2 + 0,05^2)

2. Характеристики здания, сооружения, объекта незавершенного строительства с кадастровым номером (обозначением) 49:10:070101:412

№ п/п	Наименование характеристики	Значение характеристики
1	2	3
1	Вид объекта недвижимости	Здание
2	Ранее присвоенный государственный учетный номер здания, сооружения, объекта незавершенного строительства (кадастровый, инвентарный или условный номер)	—
3	Кадастровый номер земельного участка (земельных участков), в границах которого (которых) расположено здание, сооружение, объект незавершенного строительства	49:10:070101:142
4	Номер кадастрового квартала (кадастровых кварталов), в пределах которого (которых) расположено здание, сооружение, объекта незавершенного строительства	49:10:070101
5	Адрес здания, сооружения, объекта незавершенного строительства	685942, Российская Федерация, Магаданская область, Городской округ Ольский, Тауйск село, Совхозная ул, Дом 29
	Местоположение здания, сооружения, объекта незавершенного строительства	—
	Дополнительные сведения о местоположении	—
6	Иные сведения	—

1. Сведения о характерных точках контура

вид объекта недвижимости (здание, сооружение, объект незавершенного строительства)

кадастровый номер (обозначение) 49:10:070101:413

Зона № 2

Номер контура	Номера характерных точек контура	Существующие			Уточненные			Метод определения координат	Средняя квадратическая погрешность определения координат характерной точки (Mt), м	Формулы, примененные для расчета средней квадратической погрешности определения координат характерной точки (Mt), м
		координаты, м		R, м	координаты, м		R, м			
		X	Y		X	Y				
1	2	3	4	5	6	7	8	9	10	11

1	2	3	4	5	6	7	8	9	10	11
—	н325О	—	—	—	411 404,35	2 336 702,18	—	Метод спутниковых геодезических измерений (определений)	0,10	√(0,05^2 + 0,05^2)
	н326О	—	—	—	411 402,37	2 336 703,06	—			
	н327О	—	—	—	411 400,45	2 336 699,43	—			
	н328О	—	—	—	411 395,73	2 336 701,61	—			
	н329О	—	—	—	411 395,86	2 336 702,03	—			
	н330О	—	—	—	411 393,99	2 336 702,85	—			
	н331О	—	—	—	411 395,45	2 336 706,20	—			
	н332О	—	—	—	411 394,42	2 336 706,76	—			
	н333О	—	—	—	411 396,95	2 336 712,16	—			
	н334О	—	—	—	411 404,69	2 336 708,49	—			
	н335О	—	—	—	411 403,50	2 336 705,58	—			
	н336О	—	—	—	411 405,52	2 336 704,62	—			

1	2	3	4	5	6	7	8	9	10	11
—	н325О	—	—	—	411 404,35	2 336 702,18	—	Метод спутниковых геодезических измерений (определений)	0,10	√(0,05^2 + 0,05^2)

2. Характеристики здания, сооружения, объекта незавершенного строительства с кадастровым номером (обозначением) 49:10:070101:413

№ п/п	Наименование характеристики	Значение характеристики
1	2	3
1	Вид объекта недвижимости	Здание
2	Ранее присвоенный государственный учетный номер здания, сооружения, объекта незавершенного строительства (кадастровый, инвентарный или условный номер)	—
3	Кадастровый номер земельного участка (земельных участков), в границах которого (которых) расположено здание, сооружение, объект незавершенного строительства	49:10:070101:7
4	Номер кадастрового квартала (кадастровых кварталов), в пределах которого (которых) расположено здание, сооружение, объекта незавершенного строительства	49:10:070101
5	Адрес здания, сооружения, объекта незавершенного строительства	685942, Российская Федерация, Магаданская область, Городской округ Ольский, Тауйск село, Пионерская ул, Дом 8
	Местоположение здания, сооружения, объекта незавершенного строительства	—
	Дополнительные сведения о местоположении	—
6	Иные сведения	—

1. Сведения о характерных точках контура

вид объекта недвижимости (здание, сооружение, объект незавершенного строительства)

кадастровый номер (обозначение) 49:10:070101:414

Зона № 2

Номер контура	Номера характерных точек контура	Существующие			Уточненные			Метод определения координат	Средняя квадратическая погрешность определения координат характерной точки (Mt), м	Формулы, примененные для расчета средней квадратической погрешности определения координат характерной точки (Mt), м
		координаты, м		R, м	координаты, м		R, м			
		X	Y		X	Y				
1	2	3	4	5	6	7	8	9	10	11

1	2	3	4	5	6	7	8	9	10	11
—	н337О	—	—	—	410 980,62	2 336 761,08	—	Метод спутниковых геодезических измерений (определений)	0,10	√(0,05^2 + 0,05^2)
	н338О	—	—	—	410 978,88	2 336 762,12	—			
	н339О	—	—	—	410 979,83	2 336 763,97	—			
	н340О	—	—	—	410 973,69	2 336 767,11	—			
	н341О	—	—	—	410 977,74	2 336 774,27	—			
	н342О	—	—	—	410 985,43	2 336 769,69	—			
	н337О	—	—	—	410 980,62	2 336 761,08	—			

2. Характеристики здания, сооружения, объекта незавершенного строительства с кадастровым номером (обозначением) 49:10:070101:414

№ п/п	Наименование характеристики	Значение характеристики
1	2	3
1	Вид объекта недвижимости	Здание
2	Ранее присвоенный государственный учетный номер здания, сооружения, объекта незавершенного строительства (кадастровый, инвентарный или условный номер)	—
3	Кадастровый номер земельного участка (земельных участков), в границах которого (которых) расположено здание, сооружение, объект незавершенного строительства	49:10:070101:3
4	Номер кадастрового квартала (кадастровых кварталов), в пределах которого (которых) расположено здание, сооружение, объекта незавершенного строительства	49:10:070101

1	2	3
5	Адрес здания, сооружения, объекта незавершенного строительства	685942, Российская Федерация, Магаданская область, Городской округ Ольский, Тауйск село, Приморская ул, Дом 25
	Местоположение здания, сооружения, объекта незавершенного строительства	—
	Дополнительные сведения о местоположении	—
6	Иные сведения	—

1. Сведения о характерных точках контура

вид объекта недвижимости (здание, сооружение, объект незавершенного строительства) _____

кадастровый номер (обозначение) 49:10:070101:415

Зона № 2

Номер контура	Номера характерных точек контура	Существующие			Уточненные			Метод определения координат	Средняя квадратическая погрешность определения координат характерной точки (Mt), м	Формулы, примененные для расчета средней квадратической погрешности определения координат характерной точки (Mt), м
		координаты, м		R, м	координаты, м		R, м			
		X	Y		X	Y				
1	2	3	4	5	6	7	8	9	10	11
—	н343О	—	—	—	411 081,75	2 336 861,26	—	Метод спутниковых геодезических измерений (определений)	0,10	√(0,05^2 + 0,05^2)
	н344О	—	—	—	411 087,71	2 336 871,78	—			
	н345О	—	—	—	411 086,76	2 336 872,41	—			
	н346О	—	—	—	411 096,27	2 336 888,45	—			
	н347О	—	—	—	411 103,11	2 336 883,95	—			

1	2	3	4	5	6	7	8	9	10	11
—	н348О	—	—	—	411 094,05	2 336 868,08	—	Метод спутниковых геодезических измерений (определений)	0,10	√(0,05^2 + 0,05^2)
	н349О	—	—	—	411 099,34	2 336 865,11	—			
	н350О	—	—	—	411 100,72	2 336 867,74	—			
	н351О	—	—	—	411 104,58	2 336 865,66	—			
	н352О	—	—	—	411 103,08	2 336 862,83	—			
	н353О	—	—	—	411 110,21	2 336 858,71	—			
	н354О	—	—	—	411 103,74	2 336 847,91	—			
	н343О	—	—	—	411 081,75	2 336 861,26	—			

2. Характеристики здания, сооружения, объекта незавершенного строительства с кадастровым номером (обозначением) 49:10:070101:415

№ п/п	Наименование характеристики	Значение характеристики
1	2	3
1	Вид объекта недвижимости	Здание
2	Ранее присвоенный государственный учетный номер здания, сооружения, объекта незавершенного строительства (кадастровый, инвентарный или условный номер)	—
3	Кадастровый номер земельного участка (земельных участков), в границах которого (которых) расположено здание, сооружение, объект незавершенного строительства	49:10:070101:45

1	2	3
4	Номер кадастрового квартала (кадастровых кварталов), в пределах которого (которых) расположено здание, сооружение, объекта незавершенного строительства	49:10:070101
5	Адрес здания, сооружения, объекта незавершенного строительства	685942, Российская Федерация, Магаданская область, Городской округ Ольский, Тауйск село, Янская ул
	Местоположение здания, сооружения, объекта незавершенного строительства	—
	Дополнительные сведения о местоположении	—
6	Иные сведения	—

1. Сведения о характерных точках контура

вид объекта недвижимости (здание, сооружение, объект незавершенного строительства) _____

кадастровый номер (обозначение) 49:10:070101:416

Зона № 2

Номер контура	Номера характерных точек контура	Существующие			Уточненные			Метод определения координат	Средняя квадратическая погрешность определения координат характерной точки (Mt), м	Формулы, примененные для расчета средней квадратической погрешности определения координат характерной точки (Mt), м
		координаты, м		R, м	координаты, м		R, м			
		X	Y		X	Y				
1	2	3	4	5	6	7	8	9	10	11
—	н355О	—	—	—	411 491,02	2 336 859,75	—	Метод спутниковых геодезических измерений (определений)	0,10	√(0,05^2 + 0,05^2)
	н356О	—	—	—	411 480,37	2 336 865,01	—			
	н357О	—	—	—	411 484,67	2 336 873,17	—			
	н358О	—	—	—	411 495,10	2 336 867,16	—			

1	2	3	4	5	6	7	8	9	10	11
—	н355О	—	—	—	411 491,02	2 336 859,75	—	Метод спутниковых геодезических измерений (определений)	0,10	√(0,05^2 + 0,05^2)

2. Характеристики здания, сооружения, объекта незавершенного строительства с кадастровым номером (обозначением) 49:10:070101:416

№ п/п	Наименование характеристики	Значение характеристики
1	2	3
1	Вид объекта недвижимости	Здание
2	Ранее присвоенный государственный учетный номер здания, сооружения, объекта незавершенного строительства (кадастровый, инвентарный или условный номер)	—
3	Кадастровый номер земельного участка (земельных участков), в границах которого (которых) расположено здание, сооружение, объект незавершенного строительства	49:10:070101:230
4	Номер кадастрового квартала (кадастровых кварталов), в пределах которого (которых) расположено здание, сооружение, объекта незавершенного строительства	49:10:070101
5	Адрес здания, сооружения, объекта незавершенного строительства	685942, Российская Федерация, Магаданская область, Городской округ Ольский, Тауйск село, Янская ул, Дом 1
	Местоположение здания, сооружения, объекта незавершенного строительства	—
	Дополнительные сведения о местоположении	—
6	Иные сведения	—

1. Сведения о характерных точках контура

вид объекта недвижимости (здание, сооружение, объект незавершенного строительства)

кадастровый номер (обозначение) 49:10:070101:419

Зона № 2

Номер контура	Номера характерных точек контура	Существующие			Уточненные			Метод определения координат	Средняя квадратическая погрешность определения координат характерной точки (Mt), м	Формулы, примененные для расчета средней квадратической погрешности определения координат характерной точки (Mt), м
		координаты, м		R, м	координаты, м		R, м			
		X	Y		X	Y				
1	2	3	4	5	6	7	8	9	10	11

1	2	3	4	5	6	7	8	9	10	11
—	н359О	—	—	—	411 275,45	2 336 817,77	—	Метод спутниковых геодезических измерений (определений)	0,10	√(0,05^2 + 0,05^2)
	н360О	—	—	—	411 270,90	2 336 819,93	—			
	н361О	—	—	—	411 275,09	2 336 828,24	—			
	н362О	—	—	—	411 279,58	2 336 826,25	—			
	н359О	—	—	—	411 275,45	2 336 817,77	—			

2. Характеристики здания, сооружения, объекта незавершенного строительства с кадастровым номером (обозначением) 49:10:070101:419

№ п/п	Наименование характеристики	Значение характеристики
1	2	3
1	Вид объекта недвижимости	Здание
2	Ранее присвоенный государственный учетный номер здания, сооружения, объекта незавершенного строительства (кадастровый, инвентарный или условный номер)	—
3	Кадастровый номер земельного участка (земельных участков), в границах которого (которых) расположено здание, сооружение, объект незавершенного строительства	49:10:070101:249
4	Номер кадастрового квартала (кадастровых кварталов), в пределах которого (которых) расположено здание, сооружение, объекта незавершенного строительства	49:10:070101
5	Адрес здания, сооружения, объекта незавершенного строительства	685942, Российская Федерация, Магаданская область, Городской округ Ольский, Тауйск село, Пионерская ул, Дом 16
	Местоположение здания, сооружения, объекта незавершенного строительства	—
	Дополнительные сведения о местоположении	—
6	Иные сведения	—

1. Сведения о характерных точках контура

вид объекта недвижимости (здание, сооружение, объект незавершенного строительства) _____

кадастровый номер (обозначение) 49:10:070101:420

Зона № 2

Номер контура	Номера характерных точек контура	Существующие			Уточненные			Метод определения координат	Средняя квадратическая погрешность определения координат характерной точки (Mt), м	Формулы, примененные для расчета средней квадратической погрешности определения координат характерной точки (Mt), м
		координаты, м		R, м	координаты, м		R, м			
		X	Y		X	Y				
1	2	3	4	5	6	7	8	9	10	11
—	н363О	—	—	—	411 351,28	2 336 730,05	—	Метод спутниковых геодезических измерений (определений)	0,10	√(0,05^2 + 0,05^2)
	н364О	—	—	—	411 341,80	2 336 735,22	—			
	н365О	—	—	—	411 345,49	2 336 741,72	—			
	н366О	—	—	—	411 350,16	2 336 738,90	—			
	н367О	—	—	—	411 348,94	2 336 736,62	—			
	н368О	—	—	—	411 353,42	2 336 734,03	—			
	н363О	—	—	—	411 351,28	2 336 730,05	—			

2. Характеристики здания, сооружения, объекта незавершенного строительства с кадастровым номером (обозначением) 49:10:070101:420

№ п/п	Наименование характеристики	Значение характеристики
1	2	3

1	2	3
1	Вид объекта недвижимости	Здание
2	Ранее присвоенный государственный учетный номер здания, сооружения, объекта незавершенного строительства (кадастровый, инвентарный или условный номер)	—
3	Кадастровый номер земельного участка (земельных участков), в границах которого (которых) расположено здание, сооружение, объект незавершенного строительства	49:10:070101:215
4	Номер кадастрового квартала (кадастровых кварталов), в пределах которого (которых) расположено здание, сооружение, объекта незавершенного строительства	49:10:070101
5	Адрес здания, сооружения, объекта незавершенного строительства	685942, Российская Федерация, Магаданская область, Городской округ Ольский, Тауйск село, Пионерская ул, Дом 9
	Местоположение здания, сооружения, объекта незавершенного строительства	—
	Дополнительные сведения о местоположении	—
6	Иные сведения	—

1. Сведения о характерных точках контура

вид объекта недвижимости (здание, сооружение, объект незавершенного строительства) _____

кадастровый номер (обозначение) 49:10:070101:421

Зона № 2

Номер контура	Номера характерных точек контура	Существующие			Уточненные			Метод определения координат	Средняя квадратическая погрешность определения координат характерной точки (Mt), м	Формулы, примененные для расчета средней квадратической погрешности определения координат характерной точки (Mt), м
		координаты, м		R, м	координаты, м		R, м			
		X	Y		X	Y				
1	2	3	4	5	6	7	8	9	10	11
—	н369О	—	—	—	411 436,20	2 336 735,91	—	Метод спутниковых геодезических измерений (определений)	0,10	√(0,05^2 + 0,05^2)
	н370О	—	—	—	411 431,48	2 336 738,31	—			

1	2	3	4	5	6	7	8	9	10	11
—	н371О	—	—	—	411 433,83	2 336 742,89	—	Метод спутниковых геодезических измерений (определений)	0,10	√(0,05^2 + 0,05^2)
	н372О	—	—	—	411 438,59	2 336 740,67	—			
	н373О	—	—	—	411 438,36	2 336 740,21	—			
	н374О	—	—	—	411 439,27	2 336 739,75	—			
	н375О	—	—	—	411 438,86	2 336 738,90	—			
	н376О	—	—	—	411 437,95	2 336 739,35	—			
	н369О	—	—	—	411 436,20	2 336 735,91	—			

2. Характеристики здания, сооружения, объекта незавершенного строительства с кадастровым номером (обозначением) 49:10:070101:421

№ п/п	Наименование характеристики	Значение характеристики
1	2	3
1	Вид объекта недвижимости	Здание
2	Ранее присвоенный государственный учетный номер здания, сооружения, объекта незавершенного строительства (кадастровый, инвентарный или условный номер)	—
3	Кадастровый номер земельного участка (земельных участков), в границах которого (которых) расположено здание, сооружение, объект незавершенного строительства	49:10:070101:235
4	Номер кадастрового квартала (кадастровых кварталов), в пределах которого (которых) расположено здание, сооружение, объекта незавершенного строительства	49:10:070101

1	2	3
5	Адрес здания, сооружения, объекта незавершенного строительства	685942, Российская Федерация, Магаданская область, Городской округ Ольский, Тауйск село, Пионерская ул, Дом 4
	Местоположение здания, сооружения, объекта незавершенного строительства	—
	Дополнительные сведения о местоположении	—
6	Иные сведения	—

1. Сведения о характерных точках контура

вид объекта недвижимости (здание, сооружение, объект незавершенного строительства) _____

кадастровый номер (обозначение) 49:10:070101:422

Зона № 2

Номер контура	Номера характерных точек контура	Существующие			Уточненные			Метод определения координат	Средняя квадратическая погрешность определения координат характерной точки (Mt), м	Формулы, примененные для расчета средней квадратической погрешности определения координат характерной точки (Mt), м
		координаты, м		R, м	координаты, м		R, м			
		X	Y		X	Y				
1	2	3	4	5	6	7	8	9	10	11
—	н377О	—	—	—	411 010,24	2 336 462,28	—	Метод спутниковых геодезических измерений (определений)	0,10	√(0,05^2 + 0,05^2)
	н378О	—	—	—	411 001,42	2 336 467,27	—			
	н379О	—	—	—	411 013,39	2 336 487,59	—			
	н380О	—	—	—	411 017,97	2 336 485,05	—			
	н381О	—	—	—	411 015,96	2 336 481,36	—			

1	2	3	4	5	6	7	8	9	10	11
—	н382О	—	—	—	411 020,31	2 336 478,90	—	Метод спутниковых геодезических измерений (определений)	0,10	√(0,05^2 + 0,05^2)
	н377О	—	—	—	411 010,24	2 336 462,28	—			

2. Характеристики здания, сооружения, объекта незавершенного строительства с кадастровым номером (обозначением) 49:10:070101:422

№ п/п	Наименование характеристики	Значение характеристики
1	2	3
1	Вид объекта недвижимости	Здание
2	Ранее присвоенный государственный учетный номер здания, сооружения, объекта незавершенного строительства (кадастровый, инвентарный или условный номер)	—
3	Кадастровый номер земельного участка (земельных участков), в границах которого (которых) расположено здание, сооружение, объект незавершенного строительства	49:10:070101:391, 49:10:070101:30
4	Номер кадастрового квартала (кадастровых кварталов), в пределах которого (которых) расположено здание, сооружение, объекта незавершенного строительства	49:10:070101
5	Адрес здания, сооружения, объекта незавершенного строительства	685942, Российская Федерация, Магаданская область, Городской округ Ольский, Тауйск село, 50 лет Октября ул, Дом 38
	Местоположение здания, сооружения, объекта незавершенного строительства	—
	Дополнительные сведения о местоположении	—
6	Иные сведения	—

1. Сведения о характерных точках контура

вид объекта недвижимости (здание, сооружение, объект незавершенного строительства) _____

кадастровый номер (обозначение) 49:10:070101:424

Зона № 2

Номер контура	Номера характерных точек контура	Существующие			Уточненные			Метод определения координат	Средняя квадратическая погрешность определения координат характерной точки (Mt), м	Формулы, примененные для расчета средней квадратической погрешности определения координат характерной точки (Mt), м
		координаты, м		R, м	координаты, м		R, м			
		X	Y		X	Y				
1	2	3	4	5	6	7	8	9	10	11
—	н383О	—	—	—	411 242,43	2 336 471,04	—	Метод спутниковых геодезических измерений (определений)	0,10	√(0,05^2 + 0,05^2)
	н384О	—	—	—	411 240,99	2 336 471,76	—			
	н385О	—	—	—	411 237,88	2 336 466,15	—			
	н386О	—	—	—	411 226,78	2 336 471,86	—			
	н387О	—	—	—	411 235,25	2 336 487,95	—			
	н388О	—	—	—	411 244,30	2 336 483,04	—			
	н389О	—	—	—	411 242,32	2 336 479,12	—			
	н390О	—	—	—	411 240,15	2 336 480,23	—			

1	2	3	4	5	6	7	8	9	10	11
—	н391О	—	—	—	411 238,57	2 336 477,42	—	Метод спутниковых геодезических измерений (определений)	0,10	√(0,05^2 + 0,05^2)
	н392О	—	—	—	411 244,26	2 336 474,55	—			
	н383О	—	—	—	411 242,43	2 336 471,04	—			

2. Характеристики здания, сооружения, объекта незавершенного строительства с кадастровым номером (обозначением) 49:10:070101:424

№ п/п	Наименование характеристики	Значение характеристики
1	2	3
1	Вид объекта недвижимости	Здание
2	Ранее присвоенный государственный учетный номер здания, сооружения, объекта незавершенного строительства (кадастровый, инвентарный или условный номер)	—
3	Кадастровый номер земельного участка (земельных участков), в границах которого (которых) расположено здание, сооружение, объект незавершенного строительства	49:10:070101:113
4	Номер кадастрового квартала (кадастровых кварталов), в пределах которого (которых) расположено здание, сооружение, объекта незавершенного строительства	49:10:070101
5	Адрес здания, сооружения, объекта незавершенного строительства	685942, Российская Федерация, Магаданская область, Городской округ Ольский, Тауйск село, Совхозная ул, Дом 35
	Местоположение здания, сооружения, объекта незавершенного строительства	—
	Дополнительные сведения о местоположении	—
6	Иные сведения	—

1. Сведения о характерных точках контура

вид объекта недвижимости (здание, сооружение, объект незавершенного строительства)

кадастровый номер (обозначение) 49:10:070101:425

Зона № 2

Номер контура	Номера характерных точек контура	Существующие			Уточненные			Метод определения координат	Средняя квадратическая погрешность определения координат характерной точки (Mt), м	Формулы, примененные для расчета средней квадратической погрешности определения координат характерной точки (Mt), м
		координаты, м		R, м	координаты, м		R, м			
		X	Y		X	Y				
1	2	3	4	5	6	7	8	9	10	11
—	н393О	—	—	—	411 252,76	2 336 578,84	—	Метод спутниковых геодезических измерений (определений)	0,10	√(0,05^2 + 0,05^2)
	н394О	—	—	—	411 246,01	2 336 581,74	—			
	н395О	—	—	—	411 248,55	2 336 587,52	—			
	н396О	—	—	—	411 255,35	2 336 584,43	—			
	н393О	—	—	—	411 252,76	2 336 578,84	—			

2. Характеристики здания, сооружения, объекта незавершенного строительства с кадастровым номером (обозначением) 49:10:070101:425

№ п/п	Наименование характеристики	Значение характеристики
1	2	3
1	Вид объекта недвижимости	Здание
2	Ранее присвоенный государственный учетный номер здания, сооружения, объекта незавершенного строительства (кадастровый, инвентарный или условный номер)	—

1	2	3
3	Кадастровый номер земельного участка (земельных участков), в границах которого (которых) расположено здание, сооружение, объект незавершенного строительства	49:10:070101:140
4	Номер кадастрового квартала (кадастровых кварталов), в пределах которого (которых) расположено здание, сооружение, объекта незавершенного строительства	49:10:070101
5	Адрес здания, сооружения, объекта незавершенного строительства	685942, Российская Федерация, Магаданская область, Городской округ Ольский, Тауйск село, Совхозная ул, Дом 27
	Местоположение здания, сооружения, объекта незавершенного строительства	—
	Дополнительные сведения о местоположении	—
6	Иные сведения	—

1. Сведения о характерных точках контура

вид объекта недвижимости (здание, сооружение, объект незавершенного строительства)

кадастровый номер (обозначение) 49:10:070101:426

Зона № 2

Номер контура	Номера характерных точек контура	Существующие			Уточненные			Метод определения координат	Средняя квадратическая погрешность определения координат характерной точки (Mt), м	Формулы, примененные для расчета средней квадратической погрешности определения координат характерной точки (Mt), м
		координаты, м		R, м	координаты, м		R, м			
		X	Y		X	Y				
1	2	3	4	5	6	7	8	9	10	11
—	н397О	—	—	—	411 448,39	2 336 799,28	—	Аналитический метод	0,10	√(0,05^2 + 0,05^2)
	н398О	—	—	—	411 443,59	2 336 802,16	—			
	н399О	—	—	—	411 446,80	2 336 807,34	—			
	н400О	—	—	—	411 444,47	2 336 808,86	—			
	н401О	—	—	—	411 446,34	2 336 812,04	—			
	н402О	—	—	—	411 453,33	2 336 807,51	—			
	н397О	—	—	—	411 448,39	2 336 799,28	—			

2. Характеристики здания, сооружения, объекта незавершенного строительства с кадастровым номером (обозначением) 49:10:070101:426

№ п/п	Наименование характеристики	Значение характеристики
1	2	3
1	Вид объекта недвижимости	Здание
2	Ранее присвоенный государственный учетный номер здания, сооружения, объекта незавершенного строительства (кадастровый, инвентарный или условный номер)	—
3	Кадастровый номер земельного участка (земельных участков), в границах которого (которых) расположено здание, сооружение, объект незавершенного строительства	49:10:070101:234
4	Номер кадастрового квартала (кадастровых кварталов), в пределах которого (которых) расположено здание, сооружение, объекта незавершенного строительства	49:10:070101
5	Адрес здания, сооружения, объекта незавершенного строительства	685942, Российская Федерация, Магаданская область, Городской округ Ольский, Тауйск село, Совхозная ул, Дом 13
	Местоположение здания, сооружения, объекта незавершенного строительства	—
	Дополнительные сведения о местоположении	—
6	Иные сведения	—

1. Сведения о характерных точках контура

вид объекта недвижимости (здание, сооружение, объект незавершенного строительства)

кадастровый номер (обозначение) 49:10:070101:427

Зона № 2

Номер контура	Номера характерных точек контура	Существующие			Уточненные			Метод определения координат	Средняя квадратическая погрешность определения координат характерной точки (Mt), м	Формулы, примененные для расчета средней квадратической погрешности определения координат характерной точки (Mt), м
		координаты, м		R, м	координаты, м		R, м			
		X	Y		X	Y				
1	2	3	4	5	6	7	8	9	10	11
—	н403О	—	—	—	411 227,90	2 336 596,26	—	Аналитический метод	0,10	√(0,05^2 + 0,05^2)
	н404О	—	—	—	411 219,98	2 336 601,26	—			
	н405О	—	—	—	411 223,13	2 336 606,64	—			

1	2	3	4	5	6	7	8	9	10	11
—	н406О	—	—	—	411 222,05	2 336 607,30	—	Аналитический метод	0,10	√(0,05^2 + 0,05^2)
	н407О	—	—	—	411 222,29	2 336 607,68	—			
	н408О	—	—	—	411 221,46	2 336 608,12	—			
	н409О	—	—	—	411 222,22	2 336 609,34	—			
	н410О	—	—	—	411 222,96	2 336 608,84	—			
	н411О	—	—	—	411 224,62	2 336 611,93	—			
	н412О	—	—	—	411 234,08	2 336 606,45	—			
	н403О	—	—	—	411 227,90	2 336 596,26	—			

2. Характеристики здания, сооружения, объекта незавершенного строительства с кадастровым номером (обозначением) 49:10:070101:427

№ п/п	Наименование характеристики	Значение характеристики
1	2	3
1	Вид объекта недвижимости	Здание
2	Ранее присвоенный государственный учетный номер здания, сооружения, объекта незавершенного строительства (кадастровый, инвентарный или условный номер)	—
3	Кадастровый номер земельного участка (земельных участков), в границах которого (которых) расположено здание, сооружение, объект незавершенного строительства	49:10:070101:394
4	Номер кадастрового квартала (кадастровых кварталов), в пределах которого (которых) расположено здание, сооружение, объекта незавершенного строительства	49:10:070101
5	Адрес здания, сооружения, объекта незавершенного строительства	685942, Российская Федерация, Магаданская область, Городской округ Ольский, Тауйск село, Совхозная ул, Дом 32
	Местоположение здания, сооружения, объекта незавершенного строительства	—
	Дополнительные сведения о местоположении	—
6	Иные сведения	—

1. Сведения о характерных точках контура

вид объекта недвижимости (здание, сооружение, объект незавершенного строительства) _____

кадастровый номер (обозначение) 49:10:070101:428

Зона № 2

Номер контура	Номера характерных точек контура	Существующие			Уточненные			Метод определения координат	Средняя квадратическая погрешность определения координат характерной точки (Mt), м	Формулы, примененные для расчета средней квадратической погрешности определения координат характерной точки (Mt), м
		координаты, м		R, м	координаты, м		R, м			
		X	Y		X	Y				
1	2	3	4	5	6	7	8	9	10	11
—	н413О	—	—	—	411 361,17	2 336 922,81	—	Аналитический метод	0,10	√(0,05^2 + 0,05^2)
	н414О	—	—	—	411 352,25	2 336 927,92	—			
	н415О	—	—	—	411 355,98	2 336 933,92	—			
	н416О	—	—	—	411 359,09	2 336 932,17	—			
	н417О	—	—	—	411 359,85	2 336 933,44	—			
	н418О	—	—	—	411 363,72	2 336 930,91	—			
	н419О	—	—	—	411 361,96	2 336 928,00	—			
	н420О	—	—	—	411 363,82	2 336 926,93	—			
	н413О	—	—	—	411 361,17	2 336 922,81	—			

2. Характеристики здания, сооружения, объекта незавершенного строительства с кадастровым номером (обозначением) 49:10:070101:428

№ п/п	Наименование характеристики	Значение характеристики
1	2	3
1	Вид объекта недвижимости	Здание
2	Ранее присвоенный государственный учетный номер здания, сооружения, объекта незавершенного строительства (кадастровый, инвентарный или условный номер)	—
3	Кадастровый номер земельного участка (земельных участков), в границах которого (которых) расположено здание, сооружение, объект незавершенного строительства	49:10:070101:20, 49:10:070101:21

1	2	3
4	Номер кадастрового квартала (кадастровых кварталов), в пределах которого (которых) расположено здание, сооружение, объекта незавершенного строительства	49:10:070101
5	Адрес здания, сооружения, объекта незавершенного строительства	685942, Российская Федерация, Магаданская область, Городской округ Ольский, Тауйск село, Янская ул, Дом 11
	Местоположение здания, сооружения, объекта незавершенного строительства	—
	Дополнительные сведения о местоположении	—
6	Иные сведения	—

1. Сведения о характерных точках контура

вид объекта недвижимости (здание, сооружение, объект незавершенного строительства) _____

кадастровый номер (обозначение) 49:10:070101:429

Зона № 2

Номер контура	Номера характерных точек контура	Существующие			Уточненные			Метод определения координат	Средняя квадратическая погрешность определения координат характерной точки (Mt), м	Формулы, примененные для расчета средней квадратической погрешности определения координат характерной точки (Mt), м
		координаты, м		R, м	координаты, м		R, м			
		X	Y		X	Y				
1	2	3	4	5	6	7	8	9	10	11
—	н421О	—	—	—	411 468,40	2 336 871,85	—	Аналитический метод	0,10	√(0,05^2 + 0,05^2)
	н422О	—	—	—	411 462,61	2 336 875,15	—			
	н423О	—	—	—	411 466,42	2 336 881,78	—			
	н424О	—	—	—	411 472,10	2 336 878,74	—			
	н421О	—	—	—	411 468,40	2 336 871,85	—			

2. Характеристики здания, сооружения, объекта незавершенного строительства с кадастровым номером (обозначением) 49:10:070101:429

№ п/п	Наименование характеристики	Значение характеристики
1	2	3
1	Вид объекта недвижимости	Здание
2	Ранее присвоенный государственный учетный номер здания, сооружения, объекта незавершенного строительства (кадастровый, инвентарный или условный номер)	—

1	2	3
3	Кадастровый номер земельного участка (земельных участков), в границах которого (которых) расположено здание, сооружение, объект незавершенного строительства	49:10:070101:231
4	Номер кадастрового квартала (кадастровых кварталов), в пределах которого (которых) расположено здание, сооружение, объекта незавершенного строительства	49:10:070101
5	Адрес здания, сооружения, объекта незавершенного строительства	685942, Российская Федерация, Магаданская область, Городской округ Ольский, Тауйск село, Янская ул, Дом 3
	Местоположение здания, сооружения, объекта незавершенного строительства	—
	Дополнительные сведения о местоположении	—
6	Иные сведения	—

1. Сведения о характерных точках контура

вид объекта недвижимости (здание, сооружение, объект незавершенного строительства)

кадастровый номер (обозначение) 49:10:070101:430

Зона № 2

Номер контура	Номера характерных точек контура	Существующие			Уточненные			Метод определения координат	Средняя квадратическая погрешность определения координат характерной точки (Mt), м	Формулы, примененные для расчета средней квадратической погрешности определения координат характерной точки (Mt), м
		координаты, м		R, м	координаты, м		R, м			
		X	Y		X	Y				
1	2	3	4	5	6	7	8	9	10	11
—	н425О	—	—	—	411 378,47	2 336 908,60	—	Аналитический метод	0,10	√(0,05^2 + 0,05^2)
	н426О	—	—	—	411 384,34	2 336 918,55	—			
	н427О	—	—	—	411 381,72	2 336 920,19	—			
	н428О	—	—	—	411 380,78	2 336 918,53	—			
	н429О	—	—	—	411 378,91	2 336 919,67	—			
	н430О	—	—	—	411 373,98	2 336 911,34	—			
	н425О	—	—	—	411 378,47	2 336 908,60	—			

2. Характеристики здания, сооружения, объекта незавершенного строительства с кадастровым номером (обозначением) 49:10:070101:430

№ п/п	Наименование характеристики	Значение характеристики
1	2	3
1	Вид объекта недвижимости	Здание
2	Ранее присвоенный государственный учетный номер здания, сооружения, объекта незавершенного строительства (кадастровый, инвентарный или условный номер)	—
3	Кадастровый номер земельного участка (земельных участков), в границах которого (которых) расположено здание, сооружение, объект незавершенного строительства	49:10:070101:247
4	Номер кадастрового квартала (кадастровых кварталов), в пределах которого (которых) расположено здание, сооружение, объекта незавершенного строительства	49:10:070101
5	Адрес здания, сооружения, объекта незавершенного строительства	685942, Российская Федерация, Магаданская область, Городской округ Ольский, Тауйск село, Янская ул, Дом 7
	Местоположение здания, сооружения, объекта незавершенного строительства	—
	Дополнительные сведения о местоположении	—
6	Иные сведения	—

1. Сведения о характерных точках контура

вид объекта недвижимости (здание, сооружение, объект незавершенного строительства)

кадастровый номер (обозначение) 49:10:070101:431

Зона № 2

Номер контура	Номера характерных точек контура	Существующие			Уточненные			Метод определения координат	Средняя квадратическая погрешность определения координат характерной точки (Mt), м	Формулы, примененные для расчета средней квадратической погрешности определения координат характерной точки (Mt), м
		координаты, м		R, м	координаты, м		R, м			
		X	Y		X	Y				
1	2	3	4	5	6	7	8	9	10	11
—	н431О	—	—	—	411 350,00	2 336 863,02	—	Аналитический метод	0,10	√(0,05^2 + 0,05^2)
	н432О	—	—	—	411 342,62	2 336 867,73	—			
	н433О	—	—	—	411 345,35	2 336 871,86	—			

1	2	3	4	5	6	7	8	9	10	11
—	н434О	—	—	—	411 346,75	2 336 870,99	—	Аналитический метод	0,10	√(0,05^2 + 0,05^2)
	н435О	—	—	—	411 348,02	2 336 872,88	—			
	н436О	—	—	—	411 350,22	2 336 871,39	—			
	н437О	—	—	—	411 351,03	2 336 872,56	—			
	н438О	—	—	—	411 353,12	2 336 871,21	—			
	н439О	—	—	—	411 352,33	2 336 869,98	—			
	н440О	—	—	—	411 353,02	2 336 869,50	—			
	н441О	—	—	—	411 352,00	2 336 867,67	—			
	н442О	—	—	—	411 352,65	2 336 867,29	—			
	н431О	—	—	—	411 350,00	2 336 863,02	—			

2. Характеристики здания, сооружения, объекта незавершенного строительства с кадастровым номером (обозначением) 49:10:070101:431

№ п/п	Наименование характеристики	Значение характеристики
1	2	3
1	Вид объекта недвижимости	Здание
2	Ранее присвоенный государственный учетный номер здания, сооружения, объекта незавершенного строительства (кадастровый, инвентарный или условный номер)	—
3	Кадастровый номер земельного участка (земельных участков), в границах которого (которых) расположено здание, сооружение, объект незавершенного строительства	49:10:070101:246
4	Номер кадастрового квартала (кадастровых кварталов), в пределах которого (которых) расположено здание, сооружение, объекта незавершенного строительства	49:10:070101
5	Адрес здания, сооружения, объекта незавершенного строительства	685942, Российская Федерация, Магаданская область,Городской округ Ольский, Тауйск село, Янская ул, Дом 13
	Местоположение здания, сооружения, объекта незавершенного строительства	—
	Дополнительные сведения о местоположении	—
6	Иные сведения	—

1. Сведения о характерных точках контура

вид объекта недвижимости (здание, сооружение, объект незавершенного строительства)

кадастровый номер (обозначение) 49:10:070101:432

Зона № 2

Номер контура	Номера характерных точек контура	Существующие			Уточненные			Метод определения координат	Средняя квадратическая погрешность определения координат характерной точки (Mt), м	Формулы, примененные для расчета средней квадратической погрешности определения координат характерной точки (Mt), м
		координаты, м		R, м	координаты, м		R, м			
		X	Y		X	Y				
1	2	3	4	5	6	7	8	9	10	11
—	н443О	—	—	—	411 098,32	2 336 319,22	—	Аналитический метод	0,10	√(0,05^2 + 0,05^2)
	н444О	—	—	—	411 089,41	2 336 322,47	—			
	н445О	—	—	—	411 094,89	2 336 336,85	—			
	н446О	—	—	—	411 101,44	2 336 334,23	—			
	н447О	—	—	—	411 099,53	2 336 329,09	—			
	н448О	—	—	—	411 101,87	2 336 328,09	—			
	н443О	—	—	—	411 098,32	2 336 319,22	—			

2. Характеристики здания, сооружения, объекта незавершенного строительства с кадастровым номером (обозначением) 49:10:070101:432

№ п/п	Наименование характеристики	Значение характеристики
1	2	3
1	Вид объекта недвижимости	Здание
2	Ранее присвоенный государственный учетный номер здания, сооружения, объекта незавершенного строительства (кадастровый, инвентарный или условный номер)	—
3	Кадастровый номер земельного участка (земельных участков), в границах которого (которых) расположено здание, сооружение, объект незавершенного строительства	49:10:070101:59
4	Номер кадастрового квартала (кадастровых кварталов), в пределах которого (которых) расположено здание, сооружение, объекта незавершенного строительства	49:10:070101

1	2	3
5	Адрес здания, сооружения, объекта незавершенного строительства	685942, Российская Федерация, Магаданская область,Городской округ Ольский, Тауйск село, Совхозная ул, Дом 44
	Местоположение здания, сооружения, объекта незавершенного строительства	—
	Дополнительные сведения о местоположении	—
6	Иные сведения	—

1. Сведения о характерных точках контура

вид объекта недвижимости (здание, сооружение, объект незавершенного строительства) _____

кадастровый номер (обозначение) 49:10:070101:433

Зона № 2

Номер контура	Номера характерных точек контура	Существующие			Уточненные			Метод определения координат	Средняя квадратическая погрешность определения координат характерной точки (Mt), м	Формулы, примененные для расчета средней квадратической погрешности определения координат характерной точки (Mt), м
		координаты, м		R, м	координаты, м		R, м			
		X	Y		X	Y				
1	2	3	4	5	6	7	8	9	10	11
—	н449О	—	—	—	411 287,71	2 336 811,41	—	Аналитический метод	0,10	√(0,05^2 + 0,05^2)
	н450О	—	—	—	411 281,66	2 336 814,47	—			
	н451О	—	—	—	411 286,70	2 336 823,35	—			
	н452О	—	—	—	411 287,02	2 336 823,20	—			
	н453О	—	—	—	411 287,85	2 336 824,73	—			
	н454О	—	—	—	411 291,23	2 336 823,04	—			
	н455О	—	—	—	411 290,26	2 336 821,31	—			
	н456О	—	—	—	411 292,38	2 336 820,18	—			
	н449О	—	—	—	411 287,71	2 336 811,41	—			

2. Характеристики здания, сооружения, объекта незавершенного строительства с кадастровым номером (обозначением) 49:10:070101:433

№ п/п	Наименование характеристики	Значение характеристики
1	2	3
1	Вид объекта недвижимости	Здание

1	2	3
2	Ранее присвоенный государственный учетный номер здания, сооружения, объекта незавершенного строительства (кадастровый, инвентарный или условный номер)	—
3	Кадастровый номер земельного участка (земельных участков), в границах которого (которых) расположено здание, сооружение, объект незавершенного строительства	49:10:070101:250
4	Номер кадастрового квартала (кадастровых кварталов), в пределах которого (которых) расположено здание, сооружение, объекта незавершенного строительства	49:10:070101
5	Адрес здания, сооружения, объекта незавершенного строительства	685942, Российская Федерация, Магаданская область, Городской округ Ольский, Тауйск село, Пионерская ул, Дом 14
	Местоположение здания, сооружения, объекта незавершенного строительства	—
	Дополнительные сведения о местоположении	—
6	Иные сведения	—

1. Сведения о характерных точках контура

вид объекта недвижимости (здание, сооружение, объект незавершенного строительства) _____

кадастровый номер (обозначение) 49:10:070101:477

Зона № 2

Номер контура	Номера характерных точек контура	Существующие			Уточненные			Метод определения координат	Средняя квадратическая погрешность определения координат характерной точки (Mt), м	Формулы, примененные для расчета средней квадратической погрешности определения координат характерной точки (Mt), м
		координаты, м		R, м	координаты, м		R, м			
		X	Y		X	Y				
1	2	3	4	5	6	7	8	9	10	11
—	н457О	—	—	—	410 777,67	2 336 399,99	—	Аналитический метод	0,10	√(0,05^2 + 0,05^2)
	н458О	—	—	—	410 775,01	2 336 401,53	—			
	н459О	—	—	—	410 775,73	2 336 402,69	—			
	н460О	—	—	—	410 768,07	2 336 407,04	—			
	н461О	—	—	—	410 780,20	2 336 427,27	—			
	н462О	—	—	—	410 788,95	2 336 421,88	—			

1	2	3	4	5	6	7	8	9	10	11
—	н463О	—	—	—	410 786,61	2 336 418,17	—	Аналитический метод	0,10	√(0,05^2 + 0,05^2)
	н464О	—	—	—	410 785,43	2 336 418,88	—			
	н465О	—	—	—	410 783,88	2 336 416,29	—			
	н466О	—	—	—	410 785,06	2 336 415,58	—			
	н467О	—	—	—	410 784,10	2 336 414,06	—			
	н468О	—	—	—	410 783,00	2 336 414,76	—			
	н469О	—	—	—	410 778,07	2 336 406,67	—			
	н470О	—	—	—	410 780,82	2 336 405,11	—			
	н457О	—	—	—	410 777,67	2 336 399,99	—			

2. Характеристики здания, сооружения, объекта незавершенного строительства с кадастровым номером (обозначением) 49:10:070101:477

№ п/п	Наименование характеристики	Значение характеристики
1	2	3
1	Вид объекта недвижимости	Здание
2	Ранее присвоенный государственный учетный номер здания, сооружения, объекта незавершенного строительства (кадастровый, инвентарный или условный номер)	—
3	Кадастровый номер земельного участка (земельных участков), в границах которого (которых) расположено здание, сооружение, объект незавершенного строительства	49:10:070101:23
4	Номер кадастрового квартала (кадастровых кварталов), в пределах которого (которых) расположено здание, сооружение, объекта незавершенного строительства	49:10:070101
5	Адрес здания, сооружения, объекта незавершенного строительства	685942, Российская Федерация, Магаданская область,Городской округ Ольский, Тауйск село, Мира ул, д 12
	Местоположение здания, сооружения, объекта незавершенного строительства	—
	Дополнительные сведения о местоположении	—
6	Иные сведения	—

1. Сведения о характерных точках контура

вид объекта недвижимости (здание, сооружение, объект незавершенного строительства) _____

кадастровый номер (обозначение) 49:10:070101:478

Зона № 2

Номер контура	Номера характерных точек контура	Существующие			Уточненные			Метод определения координат	Средняя квадратическая погрешность определения координат характерной точки (Mt), м	Формулы, примененные для расчета средней квадратической погрешности определения координат характерной точки (Mt), м
		координаты, м		R, м	координаты, м		R, м			
		X	Y		X	Y				
1	2	3	4	5	6	7	8	9	10	11
—	н471О	—	—	—	410 866,53	2 336 495,32	—	Аналитический метод	0,10	√(0,05^2 + 0,05^2)
	н472О	—	—	—	410 868,69	2 336 498,66	—			
	н473О	—	—	—	410 866,50	2 336 500,05	—			
	н474О	—	—	—	410 866,98	2 336 500,89	—			
	н475О	—	—	—	410 865,35	2 336 501,95	—			
	н476О	—	—	—	410 866,53	2 336 503,64	—			
	н477О	—	—	—	410 868,13	2 336 502,69	—			
	н478О	—	—	—	410 869,69	2 336 505,08	—			
	н479О	—	—	—	410 886,80	2 336 494,93	—			
	н480О	—	—	—	410 885,23	2 336 492,51	—			
	н481О	—	—	—	410 887,03	2 336 491,35	—			
	н482О	—	—	—	410 884,92	2 336 487,88	—			
	н483О	—	—	—	410 882,67	2 336 489,18	—			
	н484О	—	—	—	410 881,00	2 336 486,27	—			
	н471О	—	—	—	410 866,53	2 336 495,32	—			

2. Характеристики здания, сооружения, объекта незавершенного строительства с кадастровым номером (обозначением) 49:10:070101:478

№ п/п	Наименование характеристики	Значение характеристики
1	2	3
1	Вид объекта недвижимости	Здание

1	2	3
2	Ранее присвоенный государственный учетный номер здания, сооружения, объекта незавершенного строительства (кадастровый, инвентарный или условный номер)	—
3	Кадастровый номер земельного участка (земельных участков), в границах которого (которых) расположено здание, сооружение, объект незавершенного строительства	49:10:070101:169
4	Номер кадастрового квартала (кадастровых кварталов), в пределах которого (которых) расположено здание, сооружение, объекта незавершенного строительства	49:10:070101
5	Адрес здания, сооружения, объекта незавершенного строительства	685942, Российская Федерация, Магаданская область, Городской округ Ольский, Тауйск село, Мира ул, д 2
	Местоположение здания, сооружения, объекта незавершенного строительства	—
	Дополнительные сведения о местоположении	—
6	Иные сведения	—

1. Сведения о характерных точках контура

вид объекта недвижимости (здание, сооружение, объект незавершенного строительства) _____

кадастровый номер (обозначение) 49:10:070101:479

Зона № 2

Номер контура	Номера характерных точек контура	Существующие			Уточненные			Метод определения координат	Средняя квадратическая погрешность определения координат характерной точки (Mt), м	Формулы, примененные для расчета средней квадратической погрешности определения координат характерной точки (Mt), м
		координаты, м		R, м	координаты, м		R, м			
		X	Y		X	Y				
1	2	3	4	5	6	7	8	9	10	11
—	н485О	—	—	—	410 855,05	2 336 444,37	—	Аналитический метод	0,10	√(0,05^2 + 0,05^2)
	н486О	—	—	—	410 837,98	2 336 454,32	—			
	н487О	—	—	—	410 839,13	2 336 456,55	—			
	н488О	—	—	—	410 836,67	2 336 458,09	—			
	н489О	—	—	—	410 838,16	2 336 460,50	—			
	н490О	—	—	—	410 840,85	2 336 459,02	—			

1	2	3	4	5	6	7	8	9	10	11
—	н491О	—	—	—	410 843,50	2 336 462,80	—	Аналитический метод	0,10	√(0,05^2 + 0,05^2)
	н492О	—	—	—	410 858,07	2 336 454,32	—			
	н493О	—	—	—	410 855,86	2 336 450,41	—			
	н494О	—	—	—	410 860,09	2 336 447,78	—			
	н495О	—	—	—	410 858,60	2 336 444,93	—			
	н496О	—	—	—	410 856,16	2 336 446,19	—			
	н485О	—	—	—	410 855,05	2 336 444,37	—			

2. Характеристики здания, сооружения, объекта незавершенного строительства с кадастровым номером (обозначением) 49:10:070101:479

№ п/п	Наименование характеристики	Значение характеристики
1	2	3
1	Вид объекта недвижимости	Здание
2	Ранее присвоенный государственный учетный номер здания, сооружения, объекта незавершенного строительства (кадастровый, инвентарный или условный номер)	—
3	Кадастровый номер земельного участка (земельных участков), в границах которого (которых) расположено здание, сооружение, объект незавершенного строительства	49:10:070101:166
4	Номер кадастрового квартала (кадастровых кварталов), в пределах которого (которых) расположено здание, сооружение, объекта незавершенного строительства	49:10:070101
5	Адрес здания, сооружения, объекта незавершенного строительства	685942, Российская Федерация, Магаданская область, Городской округ Ольский, Тауйск село, Мира ул, д 3
	Местоположение здания, сооружения, объекта незавершенного строительства	—
	Дополнительные сведения о местоположении	—
6	Иные сведения	—

1. Сведения о характерных точках контура

вид объекта недвижимости (здание, сооружение, объект незавершенного строительства) _____

кадастровый номер (обозначение) 49:10:070101:481

Зона № 2

Номер контура	Номера характерных точек контура	Существующие			Уточненные			Метод определения координат	Средняя квадратическая погрешность определения координат характерной точки (Mt), м	Формулы, примененные для расчета средней квадратической погрешности определения координат характерной точки (Mt), м
		координаты, м		R, м	координаты, м		R, м			
		X	Y		X	Y				
1	2	3	4	5	6	7	8	9	10	11
—	н497О	—	—	—	410 933,89	2 336 519,95	—	Аналитический метод	0,10	ОШИБКА!!! не указана погрешность точки обоснования!
	н498О	—	—	—	410 916,31	2 336 529,98	—			
	н499О	—	—	—	410 919,78	2 336 536,10	—			
	н500О	—	—	—	410 922,15	2 336 534,75	—			
	н501О	—	—	—	410 923,47	2 336 537,44	—			
	н502О	—	—	—	410 939,41	2 336 527,89	—			
	н503О	—	—	—	410 937,08	2 336 523,91	—			
	н504О	—	—	—	410 936,24	2 336 524,33	—			

1	2	3	4	5	6	7	8	9	10	11
—	н497О	—	—	—	410 933,89	2 336 519,95	—	Аналитический метод	0,10	ОШИБКА!!! не указана погрешность точки обоснования!

2. Характеристики здания, сооружения, объекта незавершенного строительства с кадастровым номером (обозначением) 49:10:070101:481

№ п/п	Наименование характеристики	Значение характеристики
1	2	3
1	Вид объекта недвижимости	Здание
2	Ранее присвоенный государственный учетный номер здания, сооружения, объекта незавершенного строительства (кадастровый, инвентарный или условный номер)	—
3	Кадастровый номер земельного участка (земельных участков), в границах которого (которых) расположено здание, сооружение, объект незавершенного строительства	49:10:070101:187, 49:10:070101:2
4	Номер кадастрового квартала (кадастровых кварталов), в пределах которого (которых) расположено здание, сооружение, объекта незавершенного строительства	49:10:070101
5	Адрес здания, сооружения, объекта незавершенного строительства	685942, Российская Федерация, Магаданская область, Городской округ Ольский, Тауйск село, Мира ул, д 5
	Местоположение здания, сооружения, объекта незавершенного строительства	—
	Дополнительные сведения о местоположении	—
6	Иные сведения	—

1. Сведения о характерных точках контура

вид объекта недвижимости (здание, сооружение, объект незавершенного строительства)

кадастровый номер (обозначение) 49:10:070101:482

Зона № 2

Номер контура	Номера характерных точек контура	Существующие			Уточненные			Метод определения координат	Средняя квадратическая погрешность определения координат характерной точки (Mt), м	Формулы, примененные для расчета средней квадратической погрешности определения координат характерной точки (Mt), м
		координаты, м		R, м	координаты, м		R, м			
		X	Y		X	Y				
1	2	3	4	5	6	7	8	9	10	11

1	2	3	4	5	6	7	8	9	10	11
—	н505О	—	—	—	411 347,24	2 336 903,45	—	Аналитический метод	0,10	√(0,05^2 + 0,05^2)
	н506О	—	—	—	411 345,02	2 336 900,05	—			
	н507О	—	—	—	411 346,77	2 336 898,73	—			
	н508О	—	—	—	411 345,70	2 336 897,24	—			
	н509О	—	—	—	411 344,66	2 336 897,93	—			
	н510О	—	—	—	411 343,86	2 336 896,55	—			
	н511О	—	—	—	411 342,11	2 336 897,60	—			
	н512О	—	—	—	411 340,06	2 336 894,38	—			
	н513О	—	—	—	411 335,28	2 336 897,74	—			
	н514О	—	—	—	411 336,60	2 336 900,11	—			
	н515О	—	—	—	411 334,76	2 336 901,21	—			
	н516О	—	—	—	411 339,47	2 336 908,36	—			
	н505О	—	—	—	411 347,24	2 336 903,45	—			

2. Характеристики здания, сооружения, объекта незавершенного строительства с кадастровым номером (обозначением) 49:10:070101:482

№ п/п	Наименование характеристики	Значение характеристики
1	2	3
1	Вид объекта недвижимости	Здание
2	Ранее присвоенный государственный учетный номер здания, сооружения, объекта незавершенного строительства (кадастровый, инвентарный или условный номер)	—
3	Кадастровый номер земельного участка (земельных участков), в границах которого (которых) расположено здание, сооружение, объект незавершенного строительства	49:10:070101:248
4	Номер кадастрового квартала (кадастровых кварталов), в пределах которого (которых) расположено здание, сооружение, объекта незавершенного строительства	49:10:070101
5	Адрес здания, сооружения, объекта незавершенного строительства	685942, Российская Федерация, Магаданская область, Городской округ Ольский, Тауйск село, 50 лет Октября ул, Дом 21
	Местоположение здания, сооружения, объекта незавершенного строительства	—
	Дополнительные сведения о местоположении	—

1	2	3
6	Иные сведения	—

1. Сведения о характерных точках контура

вид объекта недвижимости (здание, сооружение, объект незавершенного строительства) _____

кадастровый номер (обозначение) 49:10:070101:483

Зона № 2

Номер контура	Номера характерных точек контура	Существующие			Уточненные			Метод определения координат	Средняя квадратическая погрешность определения координат характерной точки (Mt), м	Формулы, примененные для расчета средней квадратической погрешности определения координат характерной точки (Mt), м
		координаты, м		R, м	координаты, м		R, м			
		X	Y		X	Y				
1	2	3	4	5	6	7	8	9	10	11
—	н517О	—	—	—	411 266,02	2 336 911,07	—	Аналитический метод	0,10	√(0,05^2 + 0,05^2)
	н518О	—	—	—	411 241,29	2 336 925,33	—			
	н519О	—	—	—	411 241,63	2 336 925,94	—			
	н520О	—	—	—	411 239,56	2 336 927,17	—			
	н521О	—	—	—	411 236,14	2 336 921,25	—			
	н522О	—	—	—	411 237,27	2 336 920,54	—			
	н523О	—	—	—	411 231,94	2 336 911,34	—			
	н524О	—	—	—	411 231,72	2 336 911,46	—			
	н525О	—	—	—	411 230,51	2 336 909,25	—			
	н526О	—	—	—	411 229,45	2 336 909,86	—			
	н527О	—	—	—	411 228,44	2 336 908,05	—			
	н528О	—	—	—	411 228,26	2 336 908,16	—			
	н529О	—	—	—	411 227,77	2 336 907,34	—			
	н530О	—	—	—	411 227,03	2 336 907,76	—			
	н531О	—	—	—	411 227,50	2 336 908,60	—			
	н532О	—	—	—	411 216,77	2 336 914,83	—			

1	2	3	4	5	6	7	8	9	10	11
—	н533О	—	—	—	411 231,28	2 336 939,96	—	Аналитический метод	0,10	√(0,05^2 + 0,05^2)
	н534О	—	—	—	411 226,88	2 336 942,74	—			
	н535О	—	—	—	411 228,93	2 336 945,90	—			
	н536О	—	—	—	411 233,20	2 336 943,43	—			
	н537О	—	—	—	411 247,95	2 336 968,76	—			
	н538О	—	—	—	411 259,58	2 336 962,06	—			
	н539О	—	—	—	411 256,88	2 336 957,46	—			
	н540О	—	—	—	411 258,36	2 336 956,57	—			
	н541О	—	—	—	411 253,61	2 336 948,26	—			
	н542О	—	—	—	411 252,09	2 336 949,10	—			
	н543О	—	—	—	411 248,40	2 336 942,77	—			
	н544О	—	—	—	411 250,54	2 336 941,49	—			
	н545О	—	—	—	411 250,92	2 336 942,08	—			
	н546О	—	—	—	411 264,88	2 336 934,09	—			
	н547О	—	—	—	411 265,26	2 336 934,78	—			
	н548О	—	—	—	411 266,55	2 336 934,00	—			
	н549О	—	—	—	411 266,17	2 336 933,31	—			
	н550О	—	—	—	411 270,47	2 336 930,82	—			
	н551О	—	—	—	411 270,86	2 336 931,47	—			
	н552О	—	—	—	411 274,99	2 336 928,93	—			
	н553О	—	—	—	411 274,56	2 336 928,22	—			
	н554О	—	—	—	411 275,68	2 336 927,53	—			
	н517О	—	—	—	411 266,02	2 336 911,07	—			

2. Характеристики здания, сооружения, объекта незавершенного строительства с кадастровым номером (обозначением) 49:10:070101:483

№ п/п	Наименование характеристики	Значение характеристики
1	2	3
1	Вид объекта недвижимости	Здание

1	2	3
2	Ранее присвоенный государственный учетный номер здания, сооружения, объекта незавершенного строительства (кадастровый, инвентарный или условный номер)	—
3	Кадастровый номер земельного участка (земельных участков), в границах которого (которых) расположено здание, сооружение, объект незавершенного строительства	—
4	Номер кадастрового квартала (кадастровых кварталов), в пределах которого (которых) расположено здание, сооружение, объекта незавершенного строительства	49:10:070101
5	Адрес здания, сооружения, объекта незавершенного строительства	685942, Российская Федерация, Магаданская область, Городской округ Ольский, Тауйск село, 50 лет Октября ул, Дом 22
	Местоположение здания, сооружения, объекта незавершенного строительства	—
	Дополнительные сведения о местоположении	—
6	Иные сведения	—

1. Сведения о характерных точках контура

вид объекта недвижимости (здание, сооружение, объект незавершенного строительства) _____

кадастровый номер (обозначение) 49:10:070101:484

Зона № 2

Номер контура	Номера характерных точек контура	Существующие			Уточненные			Метод определения координат	Средняя квадратическая погрешность определения координат характерной точки (Mt), м	Формулы, примененные для расчета средней квадратической погрешности определения координат характерной точки (Mt), м
		координаты, м		R, м	координаты, м		R, м			
		X	Y		X	Y				
1	2	3	4	5	6	7	8	9	10	11
—	н555О	—	—	—	411 227,75	2 336 972,91	—	Аналитический метод	0,10	√(0,05^2 + 0,05^2)
	н556О	—	—	—	411 214,05	2 336 981,73	—			
	н557О	—	—	—	411 218,83	2 336 988,93	—			
	н558О	—	—	—	411 232,39	2 336 980,20	—			
	н555О	—	—	—	411 227,75	2 336 972,91	—			

2. Характеристики здания, сооружения, объекта незавершенного строительства с кадастровым номером (обозначением) 49:10:070101:484

№ п/п	Наименование характеристики	Значение характеристики
1	2	3
1	Вид объекта недвижимости	Здание
2	Ранее присвоенный государственный учетный номер здания, сооружения, объекта незавершенного строительства (кадастровый, инвентарный или условный номер)	—
3	Кадастровый номер земельного участка (земельных участков), в границах которого (которых) расположено здание, сооружение, объект незавершенного строительства	49:10:070101:257
4	Номер кадастрового квартала (кадастровых кварталов), в пределах которого (которых) расположено здание, сооружение, объекта незавершенного строительства	49:10:070101
5	Адрес здания, сооружения, объекта незавершенного строительства	685942, Российская Федерация, Магаданская область, Городской округ Ольский, Тауйск село, 50 лет Октября ул, Дом 22
	Местоположение здания, сооружения, объекта незавершенного строительства	—
	Дополнительные сведения о местоположении	—
6	Иные сведения	—

1. Сведения о характерных точках контура

вид объекта недвижимости (здание, сооружение, объект незавершенного строительства)

кадастровый номер (обозначение) 49:10:070101:485

Зона № 2

Номер контура	Номера характерных точек контура	Существующие			Уточненные			Метод определения координат	Средняя квадратическая погрешность определения координат характерной точки (Mt), м	Формулы, примененные для расчета средней квадратической погрешности определения координат характерной точки (Mt), м
		координаты, м		R, м	координаты, м		R, м			
		X	Y		X	Y				
1	2	3	4	5	6	7	8	9	10	11
—	н559О	—	—	—	411 449,62	2 336 837,96	—	Аналитический метод	0,10	√(0,05^2 + 0,05^2)
	н560О	—	—	—	411 443,96	2 336 840,72	—			
	н561О	—	—	—	411 447,51	2 336 847,45	—			

1	2	3	4	5	6	7	8	9	10	11
—	н562О	—	—	—	411 449,35	2 336 846,44	—	Аналитический метод	0,10	√(0,05^2 + 0,05^2)
	н563О	—	—	—	411 450,59	2 336 848,58	—			
	н564О	—	—	—	411 454,25	2 336 846,30	—			
	н559О	—	—	—	411 449,62	2 336 837,96	—			

2. Характеристики здания, сооружения, объекта незавершенного строительства с кадастровым номером (обозначением) 49:10:070101:485

№ п/п	Наименование характеристики	Значение характеристики
1	2	3
1	Вид объекта недвижимости	Здание
2	Ранее присвоенный государственный учетный номер здания, сооружения, объекта незавершенного строительства (кадастровый, инвентарный или условный номер)	—
3	Кадастровый номер земельного участка (земельных участков), в границах которого (которых) расположено здание, сооружение, объект незавершенного строительства	49:10:070101:233
4	Номер кадастрового квартала (кадастровых кварталов), в пределах которого (которых) расположено здание, сооружение, объекта незавершенного строительства	49:10:070101
5	Адрес здания, сооружения, объекта незавершенного строительства	685942, Российская Федерация, Магаданская область, Городской округ Ольский, Тауйск село, Совхозная ул, д 11
	Местоположение здания, сооружения, объекта незавершенного строительства	—
	Дополнительные сведения о местоположении	—
6	Иные сведения	—

1. Сведения о характерных точках контура

вид объекта недвижимости (здание, сооружение, объект незавершенного строительства)

кадастровый номер (обозначение) 49:10:070101:486

Зона № 2

Номер контура	Номера характерных точек контура	Существующие			Уточненные			Метод определения координат	Средняя квадратическая погрешность определения координат характерной точки (Mt), м	Формулы, примененные для расчета средней квадратической погрешности определения координат характерной точки (Mt), м
		координаты, м		R, м	координаты, м		R, м			
		X	Y		X	Y				
1	2	3	4	5	6	7	8	9	10	11
—	н565О	—	—	—	410 885,71	2 336 548,08	—	Аналитический метод	0,10	√(0,05^2 + 0,05^2)
	н566О	—	—	—	410 868,62	2 336 557,98	—			
	н567О	—	—	—	410 871,91	2 336 563,81	—			
	н568О	—	—	—	410 874,09	2 336 562,57	—			
	н569О	—	—	—	410 875,74	2 336 565,25	—			
	н570О	—	—	—	410 890,57	2 336 556,31	—			
	н565О	—	—	—	410 885,71	2 336 548,08	—			

2. Характеристики здания, сооружения, объекта незавершенного строительства с кадастровым номером (обозначением) 49:10:070101:486

№ п/п	Наименование характеристики	Значение характеристики
1	2	3
1	Вид объекта недвижимости	Здание
2	Ранее присвоенный государственный учетный номер здания, сооружения, объекта незавершенного строительства (кадастровый, инвентарный или условный номер)	—
3	Кадастровый номер земельного участка (земельных участков), в границах которого (которых) расположено здание, сооружение, объект незавершенного строительства	—
4	Номер кадастрового квартала (кадастровых кварталов), в пределах которого (которых) расположено здание, сооружение, объекта незавершенного строительства	49:10:070101

1	2	3
5	Адрес здания, сооружения, объекта незавершенного строительства	685942, Российская Федерация, Магаданская область, Городской округ Ольский, Тауйск село,, Мира ул, д 7
	Местоположение здания, сооружения, объекта незавершенного строительства	—
	Дополнительные сведения о местоположении	—
6	Иные сведения	—

1. Сведения о характерных точках контура

вид объекта недвижимости (здание, сооружение, объект незавершенного строительства) _____

кадастровый номер (обозначение) 49:10:070101:507

Зона № 2

Номер контура	Номера характерных точек контура	Существующие			Уточненные			Метод определения координат	Средняя квадратическая погрешность определения координат характерной точки (Mt), м	Формулы, примененные для расчета средней квадратической погрешности определения координат характерной точки (Mt), м
		координаты, м		R, м	координаты, м		R, м			
		X	Y		X	Y				
1	2	3	4	5	6	7	8	9	10	11
—	н571О	—	—	—	410 807,86	2 336 433,95	—	Аналитический метод	0,10	√(0,05^2 + 0,05^2)
	н572О	—	—	—	410 797,19	2 336 440,20	—			
	н573О	—	—	—	410 809,17	2 336 460,47	—			
	н574О	—	—	—	410 819,77	2 336 454,35	—			
	н575О	—	—	—	410 817,03	2 336 450,05	—			
	н576О	—	—	—	410 814,30	2 336 451,68	—			
	н577О	—	—	—	410 812,81	2 336 449,34	—			
	н578О	—	—	—	410 816,85	2 336 446,82	—			
	н579О	—	—	—	410 816,26	2 336 445,90	—			
	н580О	—	—	—	410 815,27	2 336 446,55	—			
	н581О	—	—	—	410 814,75	2 336 445,83	—			
	н582О	—	—	—	410 811,84	2 336 447,61	—			
	н583О	—	—	—	410 809,92	2 336 444,45	—			

1	2	3	4	5	6	7	8	9	10	11
—	н584О	—	—	—	410 811,12	2 336 443,80	—	Аналитический метод	0,10	√(0,05^2 + 0,05^2)
	н585О	—	—	—	410 809,61	2 336 441,15	—			
	н586О	—	—	—	410 808,44	2 336 441,85	—			
	н587О	—	—	—	410 807,25	2 336 439,82	—			
	н588О	—	—	—	410 811,46	2 336 437,19	—			
	н589О	—	—	—	410 811,27	2 336 436,85	—			
	н590О	—	—	—	410 811,76	2 336 436,55	—			
	н591О	—	—	—	410 811,04	2 336 435,38	—			
	н592О	—	—	—	410 810,71	2 336 435,60	—			
	н593О	—	—	—	410 810,53	2 336 435,35	—			
	н594О	—	—	—	410 809,22	2 336 436,08	—			
	н571О	—	—	—	410 807,86	2 336 433,95	—			

2. Характеристики здания, сооружения, объекта незавершенного строительства с кадастровым номером (обозначением) 49:10:070101:507

№ п/п	Наименование характеристики	Значение характеристики
1	2	3
1	Вид объекта недвижимости	Здание
2	Ранее присвоенный государственный учетный номер здания, сооружения, объекта незавершенного строительства (кадастровый, инвентарный или условный номер)	—
3	Кадастровый номер земельного участка (земельных участков), в границах которого (которых) расположено здание, сооружение, объект незавершенного строительства	49:10:070101:27, 49:10:070101:175, 49:10:070101:28, 49:10:070101:173
4	Номер кадастрового квартала (кадастровых кварталов), в пределах которого (которых) расположено здание, сооружение, объекта незавершенного строительства	49:10:070101
5	Адрес здания, сооружения, объекта незавершенного строительства	685942, Российская Федерация, Магаданская область, Городской округ Ольский, Тауйск село, Мира ул, д 10
	Местоположение здания, сооружения, объекта незавершенного строительства	—
	Дополнительные сведения о местоположении	—
6	Иные сведения	—

1. Сведения о характерных точках контура

вид объекта недвижимости (здание, сооружение, объект незавершенного строительства)

кадастровый номер (обозначение) 49:10:070101:509

Зона № 2

Номер контура	Номера характерных точек контура	Существующие			Уточненные			Метод определения координат	Средняя квадратическая погрешность определения координат характерной точки (Mt), м	Формулы, примененные для расчета средней квадратической погрешности определения координат характерной точки (Mt), м
		координаты, м		R, м	координаты, м		R, м			
		X	Y		X	Y				
1	2	3	4	5	6	7	8	9	10	11
—	н595О	—	—	—	410 845,32	2 336 508,19	—	Аналитический метод	0,10	√(0,05^2 + 0,05^2)
	н596О	—	—	—	410 832,58	2 336 515,74	—			
	н597О	—	—	—	410 832,67	2 336 515,87	—			
	н598О	—	—	—	410 830,19	2 336 517,34	—			
	н599О	—	—	—	410 832,85	2 336 521,52	—			
	н600О	—	—	—	410 831,77	2 336 522,07	—			
	н601О	—	—	—	410 833,07	2 336 524,42	—			
	н602О	—	—	—	410 834,22	2 336 523,69	—			
	н603О	—	—	—	410 835,63	2 336 525,73	—			
	н604О	—	—	—	410 852,62	2 336 515,51	—			
	н605О	—	—	—	410 851,41	2 336 513,40	—			
	н606О	—	—	—	410 852,84	2 336 512,51	—			
	н607О	—	—	—	410 851,81	2 336 510,74	—			
	н608О	—	—	—	410 850,41	2 336 511,62	—			
	н609О	—	—	—	410 849,91	2 336 510,78	—			
	н610О	—	—	—	410 847,66	2 336 512,13	—			
	н595О	—	—	—	410 845,32	2 336 508,19	—			

2. Характеристики здания, сооружения, объекта незавершенного строительства с кадастровым номером (обозначением) 49:10:070101:509

№ п/п	Наименование характеристики	Значение характеристики

1	2	3
1	Вид объекта недвижимости	Здание
2	Ранее присвоенный государственный учетный номер здания, сооружения, объекта незавершенного строительства (кадастровый, инвентарный или условный номер)	—
3	Кадастровый номер земельного участка (земельных участков), в границах которого (которых) расположено здание, сооружение, объект незавершенного строительства	49:10:070101:172
4	Номер кадастрового квартала (кадастровых кварталов), в пределах которого (которых) расположено здание, сооружение, объекта незавершенного строительства	49:10:070101
5	Адрес здания, сооружения, объекта незавершенного строительства	685942, Российская Федерация, Магаданская область, Городской округ Ольский, Тауйск село, Мира ул, д 4
	Местоположение здания, сооружения, объекта незавершенного строительства	—
	Дополнительные сведения о местоположении	—
6	Иные сведения	—

1. Сведения о характерных точках контура

вид объекта недвижимости (здание, сооружение, объект незавершенного строительства) _____

кадастровый номер (обозначение) 49:10:070101:512

Зона № 2

Номер контура	Номера характерных точек контура	Существующие			Уточненные			Метод определения координат	Средняя квадратическая погрешность определения координат характерной точки (Mt), м	Формулы, примененные для расчета средней квадратической погрешности определения координат характерной точки (Mt), м
		координаты, м		R, м	координаты, м		R, м			
		X	Y		X	Y				
1	2	3	4	5	6	7	8	9	10	11
—	н611О	—	—	—	411 171,48	2 336 896,22	—	Аналитический метод	0,10	√(0,05^2 + 0,05^2)
	н612О	—	—	—	411 167,43	2 336 898,57	—			
	н613О	—	—	—	411 169,05	2 336 901,38	—			
	н614О	—	—	—	411 164,86	2 336 903,80	—			
	н615О	—	—	—	411 169,49	2 336 911,89	—			

1	2	3	4	5	6	7	8	9	10	11
—	н616О	—	—	—	411 171,87	2 336 910,61	—	Аналитический метод	0,10	√(0,05^2 + 0,05^2)
	н617О	—	—	—	411 172,64	2 336 911,91	—			
	н618О	—	—	—	411 175,43	2 336 910,26	—			
	н619О	—	—	—	411 174,75	2 336 908,96	—			
	н620О	—	—	—	411 177,75	2 336 907,35	—			
	н611О	—	—	—	411 171,48	2 336 896,22	—			

2. Характеристики здания, сооружения, объекта незавершенного строительства с кадастровым номером (обозначением) 49:10:070101:512

№ п/п	Наименование характеристики	Значение характеристики
1	2	3
1	Вид объекта недвижимости	Здание
2	Ранее присвоенный государственный учетный номер здания, сооружения, объекта незавершенного строительства (кадастровый, инвентарный или условный номер)	—
3	Кадастровый номер земельного участка (земельных участков), в границах которого (которых) расположено здание, сооружение, объект незавершенного строительства	49:10:070101:1, 49:10:070101:35
4	Номер кадастрового квартала (кадастровых кварталов), в пределах которого (которых) расположено здание, сооружение, объекта незавершенного строительства	49:10:070101
5	Адрес здания, сооружения, объекта незавершенного строительства	685942, Российская Федерация, Магаданская область, Городской округ Ольский, Тауйск село, 50 лет Октября ул, Дом 20а
	Местоположение здания, сооружения, объекта незавершенного строительства	—
	Дополнительные сведения о местоположении	—
6	Иные сведения	—

1. Сведения о характерных точках контура

вид объекта недвижимости (здание, сооружение, объект незавершенного строительства) _____

кадастровый номер (обозначение) 49:10:070101:514

Зона № 2

Номер контура	Номера характерных точек контура	Существующие			Уточненные			Метод определения координат	Средняя квадратическая погрешность определения координат характерной точки (Mt), м	Формулы, примененные для расчета средней квадратической погрешности определения координат характерной точки (Mt), м
		координаты, м		R, м	координаты, м		R, м			
		X	Y		X	Y				
1	2	3	4	5	6	7	8	9	10	11
—	н621О	—	—	—	411 175,66	2 336 880,24	—	Аналитический метод	0,10	√(0,05^2 + 0,05^2)
	н622О	—	—	—	411 203,82	2 336 863,97	—			
	н623О	—	—	—	411 211,89	2 336 877,95	—			
	н624О	—	—	—	411 214,89	2 336 883,13	—			
	н625О	—	—	—	411 208,55	2 336 886,79	—			
	н626О	—	—	—	411 205,56	2 336 881,77	—			
	н627О	—	—	—	411 183,79	2 336 894,41	—			
	н621О	—	—	—	411 175,66	2 336 880,24	—			

2. Характеристики здания, сооружения, объекта незавершенного строительства с кадастровым номером (обозначением) 49:10:070101:514

№ п/п	Наименование характеристики	Значение характеристики
1	2	3
1	Вид объекта недвижимости	Здание
2	Ранее присвоенный государственный учетный номер здания, сооружения, объекта незавершенного строительства (кадастровый, инвентарный или условный номер)	—
3	Кадастровый номер земельного участка (земельных участков), в границах которого (которых) расположено здание, сооружение, объект незавершенного строительства	—
4	Номер кадастрового квартала (кадастровых кварталов), в пределах которого (которых) расположено здание, сооружение, объекта незавершенного строительства	49:10:070101

1	2	3
5	Адрес здания, сооружения, объекта незавершенного строительства	685942, Российская Федерация, Магаданская область, Городской округ Ольский, Тауйск село, 50 лет Октября ул, Дом 20б
	Местоположение здания, сооружения, объекта незавершенного строительства	—
	Дополнительные сведения о местоположении	—
6	Иные сведения	—

1. Сведения о характерных точках контура

вид объекта недвижимости (здание, сооружение, объект незавершенного строительства) _____

кадастровый номер (обозначение) 49:10:070101:515

Зона № 2

Номер контура	Номера характерных точек контура	Существующие			Уточненные			Метод определения координат	Средняя квадратическая погрешность определения координат характерной точки (Mt), м	Формулы, примененные для расчета средней квадратической погрешности определения координат характерной точки (Mt), м
		координаты, м		R, м	координаты, м		R, м			
		X	Y		X	Y				
1	2	3	4	5	6	7	8	9	10	11
—	н628О	—	—	—	411 105,86	2 336 500,02	—	Метод спутниковых геодезических измерений (определений)	0,10	√(0,05^2 + 0,05^2)
	н629О	—	—	—	411 093,82	2 336 506,33	—			
	н630О	—	—	—	411 083,24	2 336 485,79	—			
	н631О	—	—	—	411 081,99	2 336 486,52	—			
	н632О	—	—	—	411 079,91	2 336 482,65	—			

1	2	3	4	5	6	7	8	9	10	11
—	н633О	—	—	—	411 079,44	2 336 482,89	—	Метод спутниковых геодезических измерений (определений)	0,10	√(0,05^2 + 0,05^2)
	н634О	—	—	—	411 076,53	2 336 477,47	—			
	н635О	—	—	—	411 078,60	2 336 476,47	—			
	н636О	—	—	—	411 078,00	2 336 475,29	—			
	н637О	—	—	—	411 074,90	2 336 476,79	—			
	н638О	—	—	—	411 073,41	2 336 473,39	—			
	н639О	—	—	—	411 076,35	2 336 472,08	—			
	н640О	—	—	—	411 075,92	2 336 471,16	—			
	н641О	—	—	—	411 076,10	2 336 471,08	—			
	н642О	—	—	—	411 075,57	2 336 470,13	—			
	н643О	—	—	—	411 079,53	2 336 468,20	—			
	н644О	—	—	—	411 078,99	2 336 467,19	—			

1	2	3	4	5	6	7	8	9	10	11
—	н645О	—	—	—	411 084,11	2 336 464,64	—	Метод спутниковых геодезических измерений (определений)	0,10	√(0,05^2 + 0,05^2)
	н646О	—	—	—	411 084,98	2 336 466,28	—			
	н23О	—	—	—	411 086,90	2 336 465,25	—	Аналитический метод		
	1007	411 091,68	2 336 472,39	—	411 091,36	2 336 472,57	—			
	н647О	—	—	—	411 093,36	2 336 475,84	—	Метод спутниковых геодезических измерений (определений)		
	н648О	—	—	—	411 096,68	2 336 473,97	—			
	н649О	—	—	—	411 097,95	2 336 476,40	—			
	н650О	—	—	—	411 094,56	2 336 478,27	—			
	н651О	—	—	—	411 101,50	2 336 491,14	—			
	н652О	—	—	—	411 103,98	2 336 490,00	—			
	н653О	—	—	—	411 105,20	2 336 492,53	—			
	н654О	—	—	—	411 102,79	2 336 493,79	—			
	н628О	—	—	—	411 105,86	2 336 500,02	—			

2. Характеристики здания, сооружения, объекта незавершенного строительства с кадастровым номером (обозначением) 49:10:070101:515

№ п/п	Наименование характеристики	Значение характеристики
1	2	3
1	Вид объекта недвижимости	Здание
2	Ранее присвоенный государственный учетный номер здания, сооружения, объекта незавершенного строительства (кадастровый, инвентарный или условный номер)	—
3	Кадастровый номер земельного участка (земельных участков), в границах которого (которых) расположено здание, сооружение, объект незавершенного строительства	49:10:070101:64
4	Номер кадастрового квартала (кадастровых кварталов), в пределах которого (которых) расположено здание, сооружение, объекта незавершенного строительства	49:10:070101
5	Адрес здания, сооружения, объекта незавершенного строительства	685942, Российская Федерация, Магаданская область, Городской округ Ольский, Тауйск село, 50 лет Октября ул, Дом 45б
	Местоположение здания, сооружения, объекта незавершенного строительства	—
	Дополнительные сведения о местоположении	—
6	Иные сведения	—

1. Сведения о характерных точках контура

вид объекта недвижимости (здание, сооружение, объект незавершенного строительства)

кадастровый номер (обозначение) 49:10:070101:517

Зона № 2

Номер контура	Номера характерных точек контура	Существующие			Уточненные			Метод определения координат	Средняя квадратическая погрешность определения координат характерной точки (Mt), м	Формулы, примененные для расчета средней квадратической погрешности определения координат характерной точки (Mt), м
		координаты, м		R, м	координаты, м		R, м			
		X	Y		X	Y				
1	2	3	4	5	6	7	8	9	10	11
—	н655О	—	—	—	411 432,37	2 336 879,24	—	Аналитический метод	0,10	√(0,05^2 + 0,05^2)
	н656О	—	—	—	411 427,78	2 336 881,79	—			
	н657О	—	—	—	411 430,82	2 336 886,81	—			

1	2	3	4	5	6	7	8	9	10	11
—	н658О	—	—	—	411 435,23	2 336 884,22	—	Аналитический метод	0,10	√(0,05^2 + 0,05^2)
	н655О	—	—	—	411 432,37	2 336 879,24	—			

2. Характеристики здания, сооружения, объекта незавершенного строительства с кадастровым номером (обозначением) 49:10:070101:517

№ п/п	Наименование характеристики	Значение характеристики
1	2	3
1	Вид объекта недвижимости	Здание
2	Ранее присвоенный государственный учетный номер здания, сооружения, объекта незавершенного строительства (кадастровый, инвентарный или условный номер)	—
3	Кадастровый номер земельного участка (земельных участков), в границах которого (которых) расположено здание, сооружение, объект незавершенного строительства	—
4	Номер кадастрового квартала (кадастровых кварталов), в пределах которого (которых) расположено здание, сооружение, объекта незавершенного строительства	49:10:070101
5	Адрес здания, сооружения, объекта незавершенного строительства	685942, Российская Федерация, Магаданская область,Городской округ Ольский, Тауйск село, Совхозная ул, Дом 13А
	Местоположение здания, сооружения, объекта незавершенного строительства	—
	Дополнительные сведения о местоположении	—
6	Иные сведения	—

1. Сведения о характерных точках контура

вид объекта недвижимости (здание, сооружение, объект незавершенного строительства)

кадастровый номер (обозначение) 49:10:070101:518

Зона № 2

Номер контура	Номера характерных точек контура	Существующие			Уточненные			Метод определения координат	Средняя квадратическая погрешность определения координат характерной точки (Mt), м	Формулы, примененные для расчета средней квадратической погрешности определения координат характерной точки (Mt), м
		координаты, м		R, м	координаты, м		R, м			
		X	Y		X	Y				
1	2	3	4	5	6	7	8	9	10	11
—	н659О	—	—	—	411 377,40	2 336 849,27	—	Аналитический метод	0,10	√(0,05^2 + 0,05^2)

1	2	3	4	5	6	7	8	9	10	11
—	н660О	—	—	—	411 372,78	2 336 851,89	—	Аналитический метод	0,10	√(0,05^2 + 0,05^2)
	н661О	—	—	—	411 375,35	2 336 856,45	—			
	н662О	—	—	—	411 379,78	2 336 853,95	—			
	н659О	—	—	—	411 377,40	2 336 849,27	—			

2. Характеристики здания, сооружения, объекта незавершенного строительства с кадастровым номером (обозначением) 49:10:070101:518

№ п/п	Наименование характеристики	Значение характеристики
1	2	3
1	Вид объекта недвижимости	Здание
2	Ранее присвоенный государственный учетный номер здания, сооружения, объекта незавершенного строительства (кадастровый, инвентарный или условный номер)	—
3	Кадастровый номер земельного участка (земельных участков), в границах которого (которых) расположено здание, сооружение, объект незавершенного строительства	49:10:070101:243
4	Номер кадастрового квартала (кадастровых кварталов), в пределах которого (которых) расположено здание, сооружение, объекта незавершенного строительства	49:10:070101
5	Адрес здания, сооружения, объекта незавершенного строительства	685942, Российская Федерация, Магаданская область, Городской округ Ольский, Тауйск село, Совхозная ул, Дом 4
	Местоположение здания, сооружения, объекта незавершенного строительства	—
	Дополнительные сведения о местоположении	—
6	Иные сведения	—

1. Сведения о характерных точках контура

вид объекта недвижимости (здание, сооружение, объект незавершенного строительства) _____

кадастровый номер (обозначение) 49:10:070101:519

Зона № 2

Номер контура	Номера характерных точек контура	Существующие			Уточненные			Метод определения координат	Средняя квадратическая погрешность определения координат характерной точки (Mt), м	Формулы, примененные для расчета средней квадратической погрешности определения координат характерной точки (Mt), м
		координаты, м		R, м	координаты, м		R, м			
		X	Y		X	Y				
1	2	3	4	5	6	7	8	9	10	11
—	н663О	—	—	—	411 172,34	2 336 350,58	—	Аналитический метод	0,10	√(0,05^2 + 0,05^2)
	н664О	—	—	—	411 166,54	2 336 353,38	—			
	н665О	—	—	—	411 173,08	2 336 366,81	—			
	н666О	—	—	—	411 178,87	2 336 364,02	—			
	н667О	—	—	—	411 176,94	2 336 359,26	—			
	н668О	—	—	—	411 180,36	2 336 357,56	—			
	н669О	—	—	—	411 178,25	2 336 353,50	—			
	н670О	—	—	—	411 176,41	2 336 354,45	—			
	н671О	—	—	—	411 175,46	2 336 352,83	—			
	н672О	—	—	—	411 173,79	2 336 353,68	—			
	н663О	—	—	—	411 172,34	2 336 350,58	—			

2. Характеристики здания, сооружения, объекта незавершенного строительства с кадастровым номером (обозначением) 49:10:070101:519

№ п/п	Наименование характеристики	Значение характеристики
1	2	3
1	Вид объекта недвижимости	Здание
2	Ранее присвоенный государственный учетный номер здания, сооружения, объекта незавершенного строительства (кадастровый, инвентарный или условный номер)	—

1	2	3
3	Кадастровый номер земельного участка (земельных участков), в границах которого (которых) расположено здание, сооружение, объект незавершенного строительства	49:10:070101:19, 49:10:070101:18
4	Номер кадастрового квартала (кадастровых кварталов), в пределах которого (которых) расположено здание, сооружение, объекта незавершенного строительства	49:10:070101
5	Адрес здания, сооружения, объекта незавершенного строительства	685942, Российская Федерация, Магаданская область, Городской округ Ольский, Тауйск село, Совхозная ул, Дом 43а
	Местоположение здания, сооружения, объекта незавершенного строительства	—
	Дополнительные сведения о местоположении	—
6	Иные сведения	—

1. Сведения о характерных точках контура

вид объекта недвижимости (здание, сооружение, объект незавершенного строительства)

кадастровый номер (обозначение) 49:10:070101:564

Зона № 2

Номер контура	Номера характерных точек контура	Существующие			Уточненные			Метод определения координат	Средняя квадратическая погрешность определения координат характерной точки (Mt), м	Формулы, примененные для расчета средней квадратической погрешности определения координат характерной точки (Mt), м
		координаты, м		R, м	координаты, м		R, м			
		X	Y		X	Y				
1	2	3	4	5	6	7	8	9	10	11
—	н673О	—	—	—	411 181,39	2 336 770,05	—	Аналитический метод	0,10	√(0,05^2 + 0,05^2)
	н674О	—	—	—	411 174,22	2 336 774,10	—			
	н675О	—	—	—	411 182,24	2 336 788,42	—			
	н676О	—	—	—	411 189,35	2 336 784,52	—			
	н677О	—	—	—	411 186,37	2 336 779,01	—			
	н678О	—	—	—	411 189,34	2 336 777,23	—			
	н679О	—	—	—	411 188,58	2 336 775,81	—			
	н680О	—	—	—	411 186,88	2 336 776,78	—			

1	2	3	4	5	6	7	8	9	10	11
—	н681О	—	—	—	411 185,71	2 336 774,65	—	Аналитический метод	0,10	√(0,05^2 + 0,05^2)
	н682О	—	—	—	411 184,49	2 336 775,30	—			
	н673О	—	—	—	411 181,39	2 336 770,05	—			

2. Характеристики здания, сооружения, объекта незавершенного строительства с кадастровым номером (обозначением) 49:10:070101:564

№ п/п	Наименование характеристики	Значение характеристики
1	2	3
1	Вид объекта недвижимости	Здание
2	Ранее присвоенный государственный учетный номер здания, сооружения, объекта незавершенного строительства (кадастровый, инвентарный или условный номер)	—
3	Кадастровый номер земельного участка (земельных участков), в границах которого (которых) расположено здание, сооружение, объект незавершенного строительства	49:10:070101:398
4	Номер кадастрового квартала (кадастровых кварталов), в пределах которого (которых) расположено здание, сооружение, объекта незавершенного строительства	49:10:070101
5	Адрес здания, сооружения, объекта незавершенного строительства	685942, Российская Федерация, Магаданская область,Городской округ Ольский, Тауйск село, 50 лет Октября ул, Дом 26
	Местоположение здания, сооружения, объекта незавершенного строительства	—
	Дополнительные сведения о местоположении	—
6	Иные сведения	—

1. Сведения о характерных точках контура

вид объекта недвижимости (здание, сооружение, объект незавершенного строительства)

кадастровый номер (обозначение) 49:10:070101:568

Зона № 2

Номер контура	Номера характерных точек контура	Существующие			Уточненные			Метод определения координат	Средняя квадратическая погрешность определения координат характерной точки (Mt), м	Формулы, примененные для расчета средней квадратической погрешности определения координат характерной точки (Mt), м
		координаты, м		R, м	координаты, м		R, м			
		X	Y		X	Y				
1	2	3	4	5	6	7	8	9	10	11

1	2	3	4	5	6	7	8	9	10	11
—	н683О	—	—	—	410 995,24	2 336 784,74	—	Аналитический метод	0,10	√(0,05^2 + 0,05^2)
	н684О	—	—	—	410 991,18	2 336 787,04	—			
	н685О	—	—	—	410 994,92	2 336 793,53	—			
	н686О	—	—	—	410 990,08	2 336 796,38	—			
	н687О	—	—	—	410 993,43	2 336 802,48	—			
	н688О	—	—	—	410 995,74	2 336 801,38	—			
	н689О	—	—	—	410 996,61	2 336 803,14	—			
	н690О	—	—	—	410 999,27	2 336 801,74	—			
	н691О	—	—	—	410 998,39	2 336 799,92	—			
	н692О	—	—	—	411 005,43	2 336 796,00	—			
	н693О	—	—	—	411 001,74	2 336 789,39	—			
	н694О	—	—	—	410 998,65	2 336 791,21	—			
	н683О	—	—	—	410 995,24	2 336 784,74	—			

2. Характеристики здания, сооружения, объекта незавершенного строительства с кадастровым номером (обозначением) 49:10:070101:568

№ п/п	Наименование характеристики	Значение характеристики
1	2	3
1	Вид объекта недвижимости	Здание
2	Ранее присвоенный государственный учетный номер здания, сооружения, объекта незавершенного строительства (кадастровый, инвентарный или условный номер)	—
3	Кадастровый номер земельного участка (земельных участков), в границах которого (которых) расположено здание, сооружение, объект незавершенного строительства	49:10:070101:42
4	Номер кадастрового квартала (кадастровых кварталов), в пределах которого (которых) расположено здание, сооружение, объекта незавершенного строительства	49:10:070101
5	Адрес здания, сооружения, объекта незавершенного строительства	685942, Российская Федерация, Магаданская область, Городской округ Ольский, Тауйск село, Первомайская ул, Дом 19
	Местоположение здания, сооружения, объекта незавершенного строительства	—
	Дополнительные сведения о местоположении	—

1	2	3
6	Иные сведения	—

1. Сведения о характерных точках контура

вид объекта недвижимости (здание, сооружение, объект незавершенного строительства) _____

кадастровый номер (обозначение) 49:10:070101:569

Зона № 2

Номер контура	Номера характерных точек контура	Существующие			Уточненные			Метод определения координат	Средняя квадратическая погрешность определения координат характерной точки (Mt), м	Формулы, примененные для расчета средней квадратической погрешности определения координат характерной точки (Mt), м
		координаты, м		R, м	координаты, м		R, м			
		X	Y		X	Y				
1	2	3	4	5	6	7	8	9	10	11
—	н695О	—	—	—	411 056,35	2 336 709,71	—	Аналитический метод	0,10	√(0,05^2 + 0,05^2)
	н696О	—	—	—	411 053,88	2 336 711,71	—			
	н697О	—	—	—	411 055,21	2 336 713,47	—			
	н698О	—	—	—	411 048,90	2 336 718,31	—			
	н699О	—	—	—	411 053,00	2 336 723,99	—			
	н700О	—	—	—	411 062,11	2 336 717,37	—			
	н701О	—	—	—	411 057,61	2 336 711,32	—			
	н695О	—	—	—	411 056,35	2 336 709,71	—			

2. Характеристики здания, сооружения, объекта незавершенного строительства с кадастровым номером (обозначением) 49:10:070101:569

№ п/п	Наименование характеристики	Значение характеристики
1	2	3
1	Вид объекта недвижимости	Здание
2	Ранее присвоенный государственный учетный номер здания, сооружения, объекта незавершенного строительства (кадастровый, инвентарный или условный номер)	—
3	Кадастровый номер земельного участка (земельных участков), в границах которого (которых) расположено здание, сооружение, объект незавершенного строительства	49:10:070101:41

1	2	3
4	Номер кадастрового квартала (кадастровых кварталов), в пределах которого (которых) расположено здание, сооружение, объекта незавершенного строительства	49:10:070101
5	Адрес здания, сооружения, объекта незавершенного строительства	685942, Российская Федерация, Магаданская область, Городской округ Ольский, Тауйск село, Первомайская ул, Дом 13
	Местоположение здания, сооружения, объекта незавершенного строительства	—
	Дополнительные сведения о местоположении	—
6	Иные сведения	—

1. Сведения о характерных точках контура

вид объекта недвижимости (здание, сооружение, объект незавершенного строительства) _____

кадастровый номер (обозначение) 49:10:070101:570

Зона № 2

Номер контура	Номера характерных точек контура	Существующие			Уточненные			Метод определения координат	Средняя квадратическая погрешность определения координат характерной точки (Mt), м	Формулы, примененные для расчета средней квадратической погрешности определения координат характерной точки (Mt), м
		координаты, м		R, м	координаты, м		R, м			
		X	Y		X	Y				
1	2	3	4	5	6	7	8	9	10	11
—	н18О	—	—	—	411 063,69	2 336 841,30	—	Аналитический метод	0,10	√(0,05^2 + 0,05^2)
	н702О	—	—	—	411 068,35	2 336 848,39	—			
	н703О	—	—	—	411 069,75	2 336 847,44	—			
	н704О	—	—	—	411 072,29	2 336 851,37	—			
	н705О	—	—	—	411 064,15	2 336 856,24	—			
	н19О	—	—	—	411 057,09	2 336 845,33	—			
	н18О	—	—	—	411 063,69	2 336 841,30	—			

2. Характеристики здания, сооружения, объекта незавершенного строительства с кадастровым номером (обозначением) 49:10:070101:570

№ п/п	Наименование характеристики	Значение характеристики
1	2	3
1	Вид объекта недвижимости	Здание

1	2	3
2	Ранее присвоенный государственный учетный номер здания, сооружения, объекта незавершенного строительства (кадастровый, инвентарный или условный номер)	—
3	Кадастровый номер земельного участка (земельных участков), в границах которого (которых) расположено здание, сооружение, объект незавершенного строительства	49:10:070101:43
4	Номер кадастрового квартала (кадастровых кварталов), в пределах которого (которых) расположено здание, сооружение, объекта незавершенного строительства	49:10:070101
5	Адрес здания, сооружения, объекта незавершенного строительства	685942, Российская Федерация, Магаданская область, Городской округ Ольский, Тауйск село, Первомайская ул, Дом 20А
	Местоположение здания, сооружения, объекта незавершенного строительства	—
	Дополнительные сведения о местоположении	—
6	Иные сведения	—

1. Сведения о характерных точках контура

вид объекта недвижимости (здание, сооружение, объект незавершенного строительства) _____

кадастровый номер (обозначение) 49:10:070101:571

Зона № 2

Номер контура	Номера характерных точек контура	Существующие			Уточненные			Метод определения координат	Средняя квадратическая погрешность определения координат характерной точки (Mt), м	Формулы, примененные для расчета средней квадратической погрешности определения координат характерной точки (Mt), м
		координаты, м		R, м	координаты, м		R, м			
		X	Y		X	Y				
1	2	3	4	5	6	7	8	9	10	11
—	н706О	—	—	—	411 197,48	2 336 814,17	—	Аналитический метод	0,10	√(0,05^2 + 0,05^2)
	н707О	—	—	—	411 205,57	2 336 828,51	—			
	н708О	—	—	—	411 212,60	2 336 824,33	—			
	н709О	—	—	—	411 209,66	2 336 818,91	—			
	н710О	—	—	—	411 210,96	2 336 818,20	—			
	н711О	—	—	—	411 209,05	2 336 814,60	—			

1	2	3	4	5	6	7	8	9	10	11
—	н712О	—	—	—	411 210,08	2 336 813,98	—	Аналитический метод	0,10	√(0,05^2 + 0,05^2)
	н713О	—	—	—	411 208,55	2 336 811,15	—			
	н714О	—	—	—	411 205,95	2 336 812,67	—			
	н715О	—	—	—	411 204,45	2 336 810,16	—			
	н706О	—	—	—	411 197,48	2 336 814,17	—			

2. Характеристики здания, сооружения, объекта незавершенного строительства с кадастровым номером (обозначением) 49:10:070101:571

№ п/п	Наименование характеристики	Значение характеристики
1	2	3
1	Вид объекта недвижимости	Здание
2	Ранее присвоенный государственный учетный номер здания, сооружения, объекта незавершенного строительства (кадастровый, инвентарный или условный номер)	—
3	Кадастровый номер земельного участка (земельных участков), в границах которого (которых) расположено здание, сооружение, объект незавершенного строительства	49:10:070101:399
4	Номер кадастрового квартала (кадастровых кварталов), в пределах которого (которых) расположено здание, сооружение, объекта незавершенного строительства	49:10:070101
5	Адрес здания, сооружения, объекта незавершенного строительства	685942, Российская Федерация, Магаданская область,Городской округ Ольский, Тауйск село, 50 лет Октября ул, Дом 24
	Местоположение здания, сооружения, объекта незавершенного строительства	—
	Дополнительные сведения о местоположении	—
6	Иные сведения	—

1. Сведения о характерных точках контура

вид объекта недвижимости (здание, сооружение, объект незавершенного строительства)

кадастровый номер (обозначение) 49:10:070101:572

Зона № 2

Номер контура	Номера характерных точек контура	Существующие			Уточненные			Метод определения координат	Средняя квадратическая погрешность определения координат характерной точки (Mt), м	Формулы, примененные для расчета средней квадратической погрешности определения координат характерной точки (Mt), м
		координаты, м		R, м	координаты, м		R, м			
		X	Y		X	Y				
1	2	3	4	5	6	7	8	9	10	11
—	н716О	—	—	—	410 980,20	2 336 424,45	—	Аналитический метод	0,10	√(0,05^2 + 0,05^2)
	н717О	—	—	—	410 965,83	2 336 432,87	—			
	н718О	—	—	—	410 969,99	2 336 440,03	—			
	н719О	—	—	—	410 975,23	2 336 437,24	—			
	н720О	—	—	—	410 975,97	2 336 438,45	—			
	н721О	—	—	—	410 980,11	2 336 436,02	—			
	н722О	—	—	—	410 979,31	2 336 434,61	—			
	н723О	—	—	—	410 984,23	2 336 431,65	—			
	н716О	—	—	—	410 980,20	2 336 424,45	—			

2. Характеристики здания, сооружения, объекта незавершенного строительства с кадастровым номером (обозначением) 49:10:070101:572

№ п/п	Наименование характеристики	Значение характеристики
1	2	3
1	Вид объекта недвижимости	Здание
2	Ранее присвоенный государственный учетный номер здания, сооружения, объекта незавершенного строительства (кадастровый, инвентарный или условный номер)	—
3	Кадастровый номер земельного участка (земельных участков), в границах которого (которых) расположено здание, сооружение, объект незавершенного строительства	49:10:070101:153

1	2	3
4	Номер кадастрового квартала (кадастровых кварталов), в пределах которого (которых) расположено здание, сооружение, объекта незавершенного строительства	49:10:070101
5	Адрес здания, сооружения, объекта незавершенного строительства	685942, Российская Федерация, Магаданская область, Городской округ Ольский, Тауйск село, Мира ул, Дом 1-а
	Местоположение здания, сооружения, объекта незавершенного строительства	—
	Дополнительные сведения о местоположении	—
6	Иные сведения	—

1. Сведения о характерных точках контура

вид объекта недвижимости (здание, сооружение, объект незавершенного строительства) _____

кадастровый номер (обозначение) 49:10:070101:573

Зона № 2

Номер контура	Номера характерных точек контура	Существующие			Уточненные			Метод определения координат	Средняя квадратическая погрешность определения координат характерной точки (Mt), м	Формулы, примененные для расчета средней квадратической погрешности определения координат характерной точки (Mt), м
		координаты, м		R, м	координаты, м		R, м			
		X	Y		X	Y				
1	2	3	4	5	6	7	8	9	10	11
—	н724О	—	—	—	411 272,58	2 336 664,79	—	Аналитический метод	0,10	√(0,05^2 + 0,05^2)
	н725О	—	—	—	411 260,65	2 336 671,48	—			
	н726О	—	—	—	411 262,91	2 336 675,44	—			
	н727О	—	—	—	411 260,35	2 336 676,85	—			
	н728О	—	—	—	411 261,83	2 336 679,08	—			
	н729О	—	—	—	411 264,19	2 336 677,66	—			
	н730О	—	—	—	411 267,76	2 336 683,78	—			
	н731О	—	—	—	411 271,91	2 336 681,28	—			
	н732О	—	—	—	411 272,86	2 336 682,67	—			
	н733О	—	—	—	411 276,10	2 336 680,42	—			

1	2	3	4	5	6	7	8	9	10	11
—	н734О	—	—	—	411 273,65	2 336 676,53	—	Аналитический метод	0,10	√(0,05^2 + 0,05^2)
	н735О	—	—	—	411 274,27	2 336 676,21	—			
	н736О	—	—	—	411 270,74	2 336 670,53	—			
	н737О	—	—	—	411 274,58	2 336 668,16	—			
	н724О	—	—	—	411 272,58	2 336 664,79	—			

2. Характеристики здания, сооружения, объекта незавершенного строительства с кадастровым номером (обозначением) 49:10:070101:573

№ п/п	Наименование характеристики	Значение характеристики
1	2	3
1	Вид объекта недвижимости	Здание
2	Ранее присвоенный государственный учетный номер здания, сооружения, объекта незавершенного строительства (кадастровый, инвентарный или условный номер)	—
3	Кадастровый номер земельного участка (земельных участков), в границах которого (которых) расположено здание, сооружение, объект незавершенного строительства	49:10:070101:39
4	Номер кадастрового квартала (кадастровых кварталов), в пределах которого (которых) расположено здание, сооружение, объекта незавершенного строительства	49:10:070101
5	Адрес здания, сооружения, объекта незавершенного строительства	685942, Российская Федерация, Магаданская область, Городской округ Ольский, Тауйск село,Первомайская ул, Дом 8
	Местоположение здания, сооружения, объекта незавершенного строительства	—
	Дополнительные сведения о местоположении	—
6	Иные сведения	—

1. Сведения о характерных точках контура

вид объекта недвижимости (здание, сооружение, объект незавершенного строительства)

кадастровый номер (обозначение) 49:10:070101:574

Зона № 2

Номер контура	Номера характерных точек контура	Существующие			Уточненные			Метод определения координат	Средняя квадратическая погрешность определения координат характерной точки (Mt), м	Формулы, примененные для расчета средней квадратической погрешности определения координат характерной точки (Mt), м
		координаты, м		R, м	координаты, м		R, м			
		X	Y		X	Y				
1	2	3	4	5	6	7	8	9	10	11
—	н738О	—	—	—	411 297,07	2 336 858,39	—	Аналитический метод	0,10	√(0,05^2 + 0,05^2)
	н739О	—	—	—	411 293,94	2 336 853,11	—			
	н740О	—	—	—	411 289,14	2 336 855,70	—			
	н741О	—	—	—	411 295,15	2 336 866,27	—			
	н742О	—	—	—	411 299,84	2 336 863,77	—			
	н743О	—	—	—	411 299,65	2 336 863,29	—			
	н744О	—	—	—	411 302,64	2 336 861,68	—			
	н745О	—	—	—	411 300,06	2 336 856,90	—			
	н738О	—	—	—	411 297,07	2 336 858,39	—			

2. Характеристики здания, сооружения, объекта незавершенного строительства с кадастровым номером (обозначением) 49:10:070101:574

№ п/п	Наименование характеристики	Значение характеристики
1	2	3
1	Вид объекта недвижимости	Здание
2	Ранее присвоенный государственный учетный номер здания, сооружения, объекта незавершенного строительства (кадастровый, инвентарный или условный номер)	—
3	Кадастровый номер земельного участка (земельных участков), в границах которого (которых) расположено здание, сооружение, объект незавершенного строительства	49:10:070101:15

1	2	3
4	Номер кадастрового квартала (кадастровых кварталов), в пределах которого (которых) расположено здание, сооружение, объекта незавершенного строительства	49:10:070101
5	Адрес здания, сооружения, объекта незавершенного строительства	685942, Российская Федерация, Магаданская область, Городской округ Ольский, Тауйск село, 50 лет Октября ул, Дом 19
	Местоположение здания, сооружения, объекта незавершенного строительства	—
	Дополнительные сведения о местоположении	—
6	Иные сведения	—

1. Сведения о характерных точках контура

вид объекта недвижимости (здание, сооружение, объект незавершенного строительства) _____

кадастровый номер (обозначение) 49:10:070101:579

Зона № 2

Номер контура	Номера характерных точек контура	Существующие			Уточненные			Метод определения координат	Средняя квадратическая погрешность определения координат характерной точки (Mt), м	Формулы, примененные для расчета средней квадратической погрешности определения координат характерной точки (Mt), м
		координаты, м		R, м	координаты, м		R, м			
		X	Y		X	Y				
1	2	3	4	5	6	7	8	9	10	11
—	н746О	—	—	—	411 294,69	2 336 681,69	—	Аналитический метод	0,10	√(0,05^2 + 0,05^2)
	н747О	—	—	—	411 297,51	2 336 686,84	—			
	н748О	—	—	—	411 293,54	2 336 689,00	—			
	н749О	—	—	—	411 290,98	2 336 683,55	—			
	н746О	—	—	—	411 294,69	2 336 681,69	—			

2. Характеристики здания, сооружения, объекта незавершенного строительства с кадастровым номером (обозначением) 49:10:070101:579

№ п/п	Наименование характеристики	Значение характеристики
1	2	3
1	Вид объекта недвижимости	Здание
2	Ранее присвоенный государственный учетный номер здания, сооружения, объекта незавершенного строительства (кадастровый, инвентарный или условный номер)	—

1	2	3
3	Кадастровый номер земельного участка (земельных участков), в границах которого (которых) расположено здание, сооружение, объект незавершенного строительства	49:10:070101:212
4	Номер кадастрового квартала (кадастровых кварталов), в пределах которого (которых) расположено здание, сооружение, объекта незавершенного строительства	49:10:070101
5	Адрес здания, сооружения, объекта незавершенного строительства	685942, Российская Федерация, Магаданская область, Городской округ Ольский, Тауйск село, Пионерская ул, Дом 7
	Местоположение здания, сооружения, объекта незавершенного строительства	—
	Дополнительные сведения о местоположении	—
6	Иные сведения	—

1. Сведения о характерных точках контура

вид объекта недвижимости (здание, сооружение, объект незавершенного строительства)

кадастровый номер (обозначение) 49:10:070101:583

Зона № 2

Номер контура	Номера характерных точек контура	Существующие			Уточненные			Метод определения координат	Средняя квадратическая погрешность определения координат характерной точки (Mt), м	Формулы, примененные для расчета средней квадратической погрешности определения координат характерной точки (Mt), м
		координаты, м		R, м	координаты, м		R, м			
		X	Y		X	Y				
1	2	3	4	5	6	7	8	9	10	11
—	н750О	—	—	—	411 176,67	2 336 591,10	—	Аналитический метод	0,10	√(0,05^2 + 0,05^2)
	н751О	—	—	—	411 168,21	2 336 595,73	—			
	н752О	—	—	—	411 174,80	2 336 607,17	—			
	н753О	—	—	—	411 178,76	2 336 604,89	—			
	н754О	—	—	—	411 177,61	2 336 602,70	—			
	н755О	—	—	—	411 181,77	2 336 600,18	—			
	н750О	—	—	—	411 176,67	2 336 591,10	—			

2. Характеристики здания, сооружения, объекта незавершенного строительства с кадастровым номером (обозначением) 49:10:070101:583

№ п/п	Наименование характеристики	Значение характеристики
1	2	3
1	Вид объекта недвижимости	Здание
2	Ранее присвоенный государственный учетный номер здания, сооружения, объекта незавершенного строительства (кадастровый, инвентарный или условный номер)	—
3	Кадастровый номер земельного участка (земельных участков), в границах которого (которых) расположено здание, сооружение, объект незавершенного строительства	—
4	Номер кадастрового квартала (кадастровых кварталов), в пределах которого (которых) расположено здание, сооружение, объекта незавершенного строительства	49:10:070101
5	Адрес здания, сооружения, объекта незавершенного строительства	685942, Российская Федерация, Магаданская область, Городской округ Ольский, Тауйск село, 50 лет Октября ул, Дом 31
	Местоположение здания, сооружения, объекта незавершенного строительства	—
	Дополнительные сведения о местоположении	—
6	Иные сведения	—

1. Сведения о характерных точках контура

вид объекта недвижимости (здание, сооружение, объект незавершенного строительства)

кадастровый номер (обозначение) 49:10:070101:589

Зона № 2

Номер контура	Номера характерных точек контура	Существующие			Уточненные			Метод определения координат	Средняя квадратическая погрешность определения координат характерной точки (Mt), м	Формулы, примененные для расчета средней квадратической погрешности определения координат характерной точки (Mt), м
		координаты, м		R, м	координаты, м		R, м			
		X	Y		X	Y				
1	2	3	4	5	6	7	8	9	10	11
—	1	411 098,93	2 336 684,77	—	411 102,00	2 336 683,73	—	Метод спутниковых геодезических измерений (определений)	0,10	√(0,05^2 + 0,05^2)

1	2	3	4	5	6	7	8	9	10	11
—	2	411 105,80	2 336 680,65	—	411 107,83	2 336 680,32	—	Метод спутниковых геодезических измерений (определений)	0,10	√(0,05^2 + 0,05^2)
	3	411 107,34	2 336 683,22	—	411 109,36	2 336 682,87	—			
	4	411 113,34	2 336 679,62	—	411 116,36	2 336 678,72	—			
	5	411 111,80	2 336 677,05	—	411 114,88	2 336 676,18	—			
	6	411 118,66	2 336 672,94	—	411 120,63	2 336 672,81	—			
	н756О	—	—	—	411 126,24	2 336 682,12	—	Аналитический метод		
	н757О	—	—	—	411 130,72	2 336 679,42	—			
	н758О	—	—	—	411 133,84	2 336 684,60	—			
	н759О	—	—	—	411 131,14	2 336 686,23	—			
	н760О	—	—	—	411 131,97	2 336 687,61	—			
	н761О	—	—	—	411 132,79	2 336 687,12	—			
	н762О	—	—	—	411 136,20	2 336 692,79	—			
	н763О	—	—	—	411 133,61	2 336 694,35	—			
	н764О	—	—	—	411 137,90	2 336 701,47	—			
	8	411 134,09	2 336 704,50	—	411 134,91	2 336 703,27	—	Метод спутниковых геодезических измерений (определений)		
	9	411 140,26	2 336 714,80	—	411 141,15	2 336 713,80	—			
	н765О	—	—	—	411 132,14	2 336 719,04	—	Аналитический метод		
	н766О	—	—	—	411 132,87	2 336 720,25	—			

1	2	3	4	5	6	7	8	9	10	11
—	н767О	—	—	—	411 129,93	2 336 721,96	—	Аналитический метод	0,10	√(0,05^2 + 0,05^2)
	н768О	—	—	—	411 129,20	2 336 720,74	—			
	10	411 125,68	2 336 723,54	—	411 127,58	2 336 721,68	—	Метод спутниковых геодезических измерений (определений)		
	11	411 119,51	2 336 713,25	—	411 121,36	2 336 711,43	—			
	12	411 116,93	2 336 714,79	—	411 118,98	2 336 712,86	—			
	н769О	—	—	—	411 116,78	2 336 709,11	—	Аналитический метод		
	н770О	—	—	—	411 114,91	2 336 710,24	—			
	н771О	—	—	—	411 113,86	2 336 708,50	—			
	н772О	—	—	—	411 115,75	2 336 707,36	—			
	1	411 098,93	2 336 684,77	—	411 102,00	2 336 683,73	—	Метод спутниковых геодезических измерений (определений)		

2. Характеристики здания, сооружения, объекта незавершенного строительства с кадастровым номером (обозначением) 49:10:070101:589

№ п/п	Наименование характеристики	Значение характеристики
1	2	3
1	Вид объекта недвижимости	Здание
2	Ранее присвоенный государственный учетный номер здания, сооружения, объекта незавершенного строительства (кадастровый, инвентарный или условный номер)	—
3	Кадастровый номер земельного участка (земельных участков), в границах которого (которых) расположено здание, сооружение, объект незавершенного строительства	49:10:070101:198
4	Номер кадастрового квартала (кадастровых кварталов), в пределах которого (которых) расположено здание, сооружение, объекта незавершенного строительства	49:10:070101

1	2	3
5	Адрес здания, сооружения, объекта незавершенного строительства	685942, Российская Федерация, Магаданская область, Городской округ Ольский, Тауйск село, 50 лет Октября ул, Дом 28
	Местоположение здания, сооружения, объекта незавершенного строительства	—
	Дополнительные сведения о местоположении	—
6	Иные сведения	—

1. Сведения о характерных точках контура

вид объекта недвижимости (здание, сооружение, объект незавершенного строительства) _____

кадастровый номер (обозначение) 49:10:070101:597

Зона № 2

Номер контура	Номера характерных точек контура	Существующие			Уточненные			Метод определения координат	Средняя квадратическая погрешность определения координат характерной точки (Mt), м	Формулы, примененные для расчета средней квадратической погрешности определения координат характерной точки (Mt), м
		координаты, м		R, м	координаты, м		R, м			
		X	Y		X	Y				
1	2	3	4	5	6	7	8	9	10	11
—	н773О	—	—	—	411 142,75	2 336 365,23	—	Аналитический метод	0,10	√(0,05^2 + 0,05^2)
	н774О	—	—	—	411 137,14	2 336 367,91	—			
	н775О	—	—	—	411 143,47	2 336 381,16	—			
	н776О	—	—	—	411 149,01	2 336 378,42	—			
	н777О	—	—	—	411 148,64	2 336 377,64	—			
	н778О	—	—	—	411 150,66	2 336 376,61	—			
	н779О	—	—	—	411 148,93	2 336 372,96	—			
	н780О	—	—	—	411 149,75	2 336 372,57	—			
	н781О	—	—	—	411 147,67	2 336 368,50	—			
	н782О	—	—	—	411 145,17	2 336 369,81	—			
	н773О	—	—	—	411 142,75	2 336 365,23	—			

2. Характеристики здания, сооружения, объекта незавершенного строительства с кадастровым номером (обозначением) 49:10:070101:597

№ п/п	Наименование характеристики	Значение характеристики

1	2	3
1	Вид объекта недвижимости	Здание
2	Ранее присвоенный государственный учетный номер здания, сооружения, объекта незавершенного строительства (кадастровый, инвентарный или условный номер)	—
3	Кадастровый номер земельного участка (земельных участков), в границах которого (которых) расположено здание, сооружение, объект незавершенного строительства	49:10:070101:56
4	Номер кадастрового квартала (кадастровых кварталов), в пределах которого (которых) расположено здание, сооружение, объекта незавершенного строительства	49:10:070101
5	Адрес здания, сооружения, объекта незавершенного строительства	685942, Российская Федерация, Магаданская область, Городской округ Ольский, Тауйск село, Совхозная ул, Дом 43
	Местоположение здания, сооружения, объекта незавершенного строительства	—
	Дополнительные сведения о местоположении	—
6	Иные сведения	—

1. Сведения о характерных точках контура

вид объекта недвижимости (здание, сооружение, объект незавершенного строительства) _____

кадастровый номер (обозначение) 49:10:070101:598

Зона № 2

Номер контура	Номера характерных точек контура	Существующие			Уточненные			Метод определения координат	Средняя квадратическая погрешность определения координат характерной точки (Mt), м	Формулы, примененные для расчета средней квадратической погрешности определения координат характерной точки (Mt), м
		координаты, м		R, м	координаты, м		R, м			
		X	Y		X	Y				
1	2	3	4	5	6	7	8	9	10	11
—	н783О	—	—	—	411 162,60	2 336 370,98	—	Аналитический метод	0,10	√(0,05^2 + 0,05^2)
	н784О	—	—	—	411 164,01	2 336 374,16	—			
	н785О	—	—	—	411 158,87	2 336 376,43	—			
	н786О	—	—	—	411 157,47	2 336 373,25	—			
	н783О	—	—	—	411 162,60	2 336 370,98	—			

2. Характеристики здания, сооружения, объекта незавершенного строительства с кадастровым номером (обозначением) 49:10:070101:598

№ п/п	Наименование характеристики	Значение характеристики
1	2	3
1	Вид объекта недвижимости	Здание
2	Ранее присвоенный государственный учетный номер здания, сооружения, объекта незавершенного строительства (кадастровый, инвентарный или условный номер)	—
3	Кадастровый номер земельного участка (земельных участков), в границах которого (которых) расположено здание, сооружение, объект незавершенного строительства	49:10:070101:55
4	Номер кадастрового квартала (кадастровых кварталов), в пределах которого (которых) расположено здание, сооружение, объекта незавершенного строительства	49:10:070101
5	Адрес здания, сооружения, объекта незавершенного строительства	685942, Российская Федерация, Магаданская область, Городской округ Ольский, Тауйск село, Совхозная ул, Дом 45
	Местоположение здания, сооружения, объекта незавершенного строительства	—
	Дополнительные сведения о местоположении	—
6	Иные сведения	—

1. Сведения о характерных точках контура

вид объекта недвижимости (здание, сооружение, объект незавершенного строительства)

кадастровый номер (обозначение) 49:10:070101:599

Зона № 2

Номер контура	Номера характерных точек контура	Существующие			Уточненные			Метод определения координат	Средняя квадратическая погрешность определения координат характерной точки (Mt), м	Формулы, примененные для расчета средней квадратической погрешности определения координат характерной точки (Mt), м
		координаты, м		R, м	координаты, м		R, м			
		X	Y		X	Y				
1	2	3	4	5	6	7	8	9	10	11
—	1	411 115,37	2 336 556,57	—	411 115,37	2 336 556,57	—	Аналитический метод	0,10	ОШИБКА!!! не указана погрешность точки обоснования!

1	2	3	4	5	6	7	8	9	10	11
—	2	411 123,43	2 336 570,88	—	411 123,43	2 336 570,88	—	Аналитический метод	0,10	ОШИБКА!!! не указана погрешность точки обоснования!
	3	411 116,30	2 336 574,92	—	411 116,30	2 336 574,92	—			
	4	411 114,04	2 336 570,88	—	411 114,04	2 336 570,88	—			
	5	411 112,63	2 336 571,67	—	411 112,63	2 336 571,67	—			
	6	411 109,08	2 336 565,37	—	411 109,08	2 336 565,37	—			
	7	411 110,50	2 336 564,57	—	411 110,50	2 336 564,57	—			
	8	411 108,25	2 336 560,53	—	411 108,25	2 336 560,53	—			
	1	411 115,37	2 336 556,57	—	411 115,37	2 336 556,57	—			

2. Характеристики здания, сооружения, объекта незавершенного строительства с кадастровым номером (обозначением) 49:10:070101:599

№ п/п	Наименование характеристики	Значение характеристики
1	2	3
1	Вид объекта недвижимости	Здание
2	Ранее присвоенный государственный учетный номер здания, сооружения, объекта незавершенного строительства (кадастровый, инвентарный или условный номер)	—
3	Кадастровый номер земельного участка (земельных участков), в границах которого (которых) расположено здание, сооружение, объект незавершенного строительства	—

1	2	3
4	Номер кадастрового квартала (кадастровых кварталов), в пределах которого (которых) расположено здание, сооружение, объекта незавершенного строительства	49:10:070101
5	Адрес здания, сооружения, объекта незавершенного строительства	685942, Российская Федерация, Магаданская область, Городской округ Ольский, Тауйск село, 50 лет Октября ул, Дом 39
	Местоположение здания, сооружения, объекта незавершенного строительства	—
	Дополнительные сведения о местоположении	—
6	Иные сведения	—

1. Сведения о характерных точках контура

вид объекта недвижимости (здание, сооружение, объект незавершенного строительства) _____

кадастровый номер (обозначение) 49:10:070101:602

Зона № 2

Номер контура	Номера характерных точек контура	Существующие			Уточненные			Метод определения координат	Средняя квадратическая погрешность определения координат характерной точки (Mt), м	Формулы, примененные для расчета средней квадратической погрешности определения координат характерной точки (Mt), м
		координаты, м		R, м	координаты, м		R, м			
		X	Y		X	Y				
1	2	3	4	5	6	7	8	9	10	11
—	1	411 083,76	2 336 738,76	—	411 083,76	2 336 738,76	—	Метод спутниковых геодезических измерений (определений)	0,10	√(0,05^2 + 0,05^2)
	2	411 088,72	2 336 745,12	—	411 088,72	2 336 745,12	—			
	3	411 084,97	2 336 747,94	—	411 084,97	2 336 747,94	—			
	4	411 085,95	2 336 749,24	—	411 085,95	2 336 749,24	—			
	н787О	—	—	—	411 087,60	2 336 751,60	—	Аналитический метод		

1	2	3	4	5	6	7	8	9	10	11
—	н788О	—	—	—	411 086,29	2 336 752,58	—	Аналитический метод	0,10	√(0,05^2 + 0,05^2)
	н789О	—	—	—	411 084,41	2 336 750,08	—			
	н790О	—	—	—	411 081,36	2 336 752,38	—			
	н791О	—	—	—	411 083,04	2 336 754,98	—			
	н792О	—	—	—	411 081,66	2 336 756,03	—			
	5	411 080,17	2 336 753,58	—	411 080,17	2 336 753,58	—	Метод спутниковых геодезических измерений (определений)		
	6	411 079,19	2 336 752,28	—	411 079,19	2 336 752,28	—			
	7	411 075,44	2 336 755,10	—	411 075,44	2 336 755,10	—			
	8	411 070,61	2 336 748,55	—	411 070,61	2 336 748,55	—			
	1	411 083,76	2 336 738,76	—	411 083,76	2 336 738,76	—			

2. Характеристики здания, сооружения, объекта незавершенного строительства с кадастровым номером (обозначением) 49:10:070101:602

№ п/п	Наименование характеристики	Значение характеристики
1	2	3
1	Вид объекта недвижимости	Здание
2	Ранее присвоенный государственный учетный номер здания, сооружения, объекта незавершенного строительства (кадастровый, инвентарный или условный номер)	—
3	Кадастровый номер земельного участка (земельных участков), в границах которого (которых) расположено здание, сооружение, объект незавершенного строительства	49:10:070101:595
4	Номер кадастрового квартала (кадастровых кварталов), в пределах которого (которых) расположено здание, сооружение, объекта незавершенного строительства	49:10:070101

1	2	3
5	Адрес здания, сооружения, объекта незавершенного строительства	685942, Российская Федерация, Магаданская область, Городской округ Ольский, Тауйск село, Первомайская ул, Дом 11
	Местоположение здания, сооружения, объекта незавершенного строительства	—
	Дополнительные сведения о местоположении	—
6	Иные сведения	—

1. Сведения о характерных точках контура

вид объекта недвижимости (здание, сооружение, объект незавершенного строительства) _____

кадастровый номер (обозначение) 49:10:070101:605

Зона № 2

Номер контура	Номера характерных точек контура	Существующие			Уточненные			Метод определения координат	Средняя квадратическая погрешность определения координат характерной точки (Mt), м	Формулы, примененные для расчета средней квадратической погрешности определения координат характерной точки (Mt), м
		координаты, м		R, м	координаты, м		R, м			
		X	Y		X	Y				
1	2	3	4	5	6	7	8	9	10	11
—	1	411 189,10	2 337 015,87	—	411 189,18	2 337 015,93	—	Аналитический метод	0,10	ОШИБКА!!! не указана погрешность точки обоснования!
	2	411 193,65	2 337 022,71	—	411 193,52	2 337 022,55	—			
	3	411 189,82	2 337 025,26	—	411 189,92	2 337 024,93	—			
	4	411 190,72	2 337 026,62	—	411 192,00	2 337 028,65	—			
	н793О	—	—	—	411 190,79	2 337 029,44	—			

1	2	3	4	5	6	7	8	9	10	11
—	н794О	—	—	—	411 189,33	2 337 027,24	—	Аналитический метод	0,10	ОШИБКА!!! не указана погрешность точки обоснования!
	н795О	—	—	—	411 185,77	2 337 029,50	—			
	н796О	—	—	—	411 187,27	2 337 031,76	—			
	н797О	—	—	—	411 185,99	2 337 032,56	—			
	5	411 184,70	2 337 030,63	—	411 184,57	2 337 030,38	—			
	н798О	—	—	—	411 184,39	2 337 030,42	—			
	6	411 183,80	2 337 029,27	—	411 183,50	2 337 029,04	—			
	7	411 179,97	2 337 031,82	—	411 179,88	2 337 031,43	—			
	8	411 175,36	2 337 024,78	—	411 175,53	2 337 024,79	—			
	1	411 189,10	2 337 015,87	—	411 189,18	2 337 015,93	—			

2. Характеристики здания, сооружения, объекта незавершенного строительства с кадастровым номером (обозначением) 49:10:070101:605

№ п/п	Наименование характеристики	Значение характеристики
1	2	3
1	Вид объекта недвижимости	Здание

1	2	3
2	Ранее присвоенный государственный учетный номер здания, сооружения, объекта незавершенного строительства (кадастровый, инвентарный или условный номер)	—
3	Кадастровый номер земельного участка (земельных участков), в границах которого (которых) расположено здание, сооружение, объект незавершенного строительства	49:10:070101:593
4	Номер кадастрового квартала (кадастровых кварталов), в пределах которого (которых) расположено здание, сооружение, объекта незавершенного строительства	49:10:070101
5	Адрес здания, сооружения, объекта незавершенного строительства	685942, Российская Федерация, Магаданская область, Городской округ Ольский, Тауйск село, Янская ул, Дом 13
	Местоположение здания, сооружения, объекта незавершенного строительства	—
	Дополнительные сведения о местоположении	—
6	Иные сведения	—

1. Сведения о характерных точках контура

вид объекта недвижимости (здание, сооружение, объект незавершенного строительства) _____

кадастровый номер (обозначение) 49:10:070101:611

Зона № 2

Номер контура	Номера характерных точек контура	Существующие			Уточненные			Метод определения координат	Средняя квадратическая погрешность определения координат характерной точки (Mt), м	Формулы, примененные для расчета средней квадратической погрешности определения координат характерной точки (Mt), м
		координаты, м		R, м	координаты, м		R, м			
		X	Y		X	Y				
1	2	3	4	5	6	7	8	9	10	11
—	н799О	—	—	—	411 167,55	2 336 635,63	—	Аналитический метод	0,10	ОШИБКА!!! не указана погрешность точки обоснования!
	н800О	—	—	—	411 162,00	2 336 639,60	—			

1	2	3	4	5	6	7	8	9	10	11
—	н801О	—	—	—	411 166,28	2 336 645,85	—	Аналитический метод	0,10	ОШИБКА!!! не указана погрешность точки обоснования!
	н802О	—	—	—	411 171,73	2 336 641,93	—			
	н803О	—	—	—	411 170,06	2 336 639,92	—			
	н804О	—	—	—	411 172,52	2 336 638,05	—			
	н805О	—	—	—	411 170,04	2 336 634,86	—			
	н806О	—	—	—	411 169,53	2 336 635,26	—			
	н807О	—	—	—	411 168,47	2 336 633,85	—			
	н808О	—	—	—	411 166,94	2 336 634,88	—			
	н799О	—	—	—	411 167,55	2 336 635,63	—			

2. Характеристики здания, сооружения, объекта незавершенного строительства с кадастровым номером (обозначением) 49:10:070101:611

№ п/п	Наименование характеристики	Значение характеристики
1	2	3
1	Вид объекта недвижимости	Здание
2	Ранее присвоенный государственный учетный номер здания, сооружения, объекта незавершенного строительства (кадастровый, инвентарный или условный номер)	—

1	2	3
3	Кадастровый номер земельного участка (земельных участков), в границах которого (которых) расположено здание, сооружение, объект незавершенного строительства	49:10:070101:150
4	Номер кадастрового квартала (кадастровых кварталов), в пределах которого (которых) расположено здание, сооружение, объекта незавершенного строительства	49:10:070101
5	Адрес здания, сооружения, объекта незавершенного строительства	685942, Российская Федерация, Магаданская область, Городской округ Ольский, Тауйск село, Совхозная ул, Дом 31
	Местоположение здания, сооружения, объекта незавершенного строительства	—
	Дополнительные сведения о местоположении	—
6	Иные сведения	—

1. Сведения о характерных точках контура

вид объекта недвижимости (здание, сооружение, объект незавершенного строительства) _____

кадастровый номер (обозначение) 49:10:070101:736

Зона № 2

Номер контура	Номера характерных точек контура	Существующие			Уточненные			Метод определения координат	Средняя квадратическая погрешность определения координат характерной точки (Mt), м	Формулы, примененные для расчета средней квадратической погрешности определения координат характерной точки (Mt), м
		координаты, м		R, м	координаты, м		R, м			
		X	Y		X	Y				
1	2	3	4	5	6	7	8	9	10	11
—	н809О	—	—	—	411 335,81	2 336 826,86	—	Аналитический метод	0,10	√(0,05^2 + 0,05^2)
	н810О	—	—	—	411 331,95	2 336 830,48	—			
	н811О	—	—	—	411 337,75	2 336 836,74	—			
	н812О	—	—	—	411 341,67	2 336 833,19	—			
	н809О	—	—	—	411 335,81	2 336 826,86	—			

2. Характеристики здания, сооружения, объекта незавершенного строительства с кадастровым номером (обозначением) 49:10:070101:736

№ п/п	Наименование характеристики	Значение характеристики
1	2	3
1	Вид объекта недвижимости	Здание

1	2	3
2	Ранее присвоенный государственный учетный номер здания, сооружения, объекта незавершенного строительства (кадастровый, инвентарный или условный номер)	—
3	Кадастровый номер земельного участка (земельных участков), в границах которого (которых) расположено здание, сооружение, объект незавершенного строительства	49:10:070101:245
4	Номер кадастрового квартала (кадастровых кварталов), в пределах которого (которых) расположено здание, сооружение, объекта незавершенного строительства	49:10:070101
5	Адрес здания, сооружения, объекта незавершенного строительства	685942, Российская Федерация, Магаданская область, Городской округ Ольский, Тауйск село, Пионерская ул, д 12 А
	Местоположение здания, сооружения, объекта незавершенного строительства	—
	Дополнительные сведения о местоположении	—
6	Иные сведения	—

1. Сведения о характерных точках контура

вид объекта недвижимости (здание, сооружение, объект незавершенного строительства) _____

кадастровый номер (обозначение) 49:10:070101:740

Зона № 2

Номер контура	Номера характерных точек контура	Существующие			Уточненные			Метод определения координат	Средняя квадратическая погрешность определения координат характерной точки (Mt), м	Формулы, примененные для расчета средней квадратической погрешности определения координат характерной точки (Mt), м
		координаты, м		R, м	координаты, м		R, м			
		X	Y		X	Y				
1	2	3	4	5	6	7	8	9	10	11
—	н813О	—	—	—	411 023,92	2 336 777,03	—	Аналитический метод	0,10	√(0,05^2 + 0,05^2)
	н814О	—	—	—	411 016,80	2 336 781,38	—			
	н815О	—	—	—	411 018,39	2 336 783,89	—			
	н816О	—	—	—	411 015,98	2 336 785,45	—			
	н817О	—	—	—	411 017,36	2 336 787,70	—			
	н818О	—	—	—	411 013,00	2 336 790,51	—			

1	2	3	4	5	6	7	8	9	10	11
—	н819О	—	—	—	411 016,39	2 336 796,23	—	Аналитический метод	0,10	√(0,05^2 + 0,05^2)
	н820О	—	—	—	411 029,30	2 336 788,21	—			
	н821О	—	—	—	411 024,26	2 336 780,37	—			
	н822О	—	—	—	411 025,56	2 336 779,48	—			
	н813О	—	—	—	411 023,92	2 336 777,03	—			

2. Характеристики здания, сооружения, объекта незавершенного строительства с кадастровым номером (обозначением) 49:10:070101:740

№ п/п	Наименование характеристики	Значение характеристики
1	2	3
1	Вид объекта недвижимости	Здание
2	Ранее присвоенный государственный учетный номер здания, сооружения, объекта незавершенного строительства (кадастровый, инвентарный или условный номер)	—
3	Кадастровый номер земельного участка (земельных участков), в границах которого (которых) расположено здание, сооружение, объект незавершенного строительства	49:10:070101:196, 49:10:070101:197
4	Номер кадастрового квартала (кадастровых кварталов), в пределах которого (которых) расположено здание, сооружение, объекта незавершенного строительства	49:10:070101
5	Адрес здания, сооружения, объекта незавершенного строительства	685942, Российская Федерация, Магаданская область, Городской округ Ольский, Тауйск село, Первомайская ул, Дом 17
	Местоположение здания, сооружения, объекта незавершенного строительства	—
	Дополнительные сведения о местоположении	—
6	Иные сведения	—

1. Сведения о характерных точках контура

вид объекта недвижимости (здание, сооружение, объект незавершенного строительства)

кадастровый номер (обозначение) 49:10:070101:741

Зона № 2

Номер контура	Номера характерных точек контура	Существующие			Уточненные			Метод определения координат	Средняя квадратическая погрешность определения координат характерной точки (Mt), м	Формулы, примененные для расчета средней квадратической погрешности определения координат характерной точки (Mt), м
		координаты, м		R, м	координаты, м		R, м			
		X	Y		X	Y				
1	2	3	4	5	6	7	8	9	10	11
—	н823О	—	—	—	411 175,81	2 336 404,73	—	Аналитический метод	0,10	√(0,05^2 + 0,05^2)
	н824О	—	—	—	411 146,67	2 336 421,27	—			
	н825О	—	—	—	411 153,38	2 336 433,06	—			
	н826О	—	—	—	411 159,38	2 336 429,48	—			
	н827О	—	—	—	411 159,96	2 336 430,51	—			
	н828О	—	—	—	411 162,23	2 336 429,30	—			
	н829О	—	—	—	411 161,62	2 336 428,23	—			
	н830О	—	—	—	411 174,46	2 336 421,09	—			
	н831О	—	—	—	411 175,01	2 336 422,05	—			
	н832О	—	—	—	411 177,20	2 336 420,93	—			
	н833О	—	—	—	411 176,57	2 336 419,78	—			
	н834О	—	—	—	411 182,53	2 336 416,08	—			
	н823О	—	—	—	411 175,81	2 336 404,73	—			

2. Характеристики здания, сооружения, объекта незавершенного строительства с кадастровым номером (обозначением) 49:10:070101:741

№ п/п	Наименование характеристики	Значение характеристики
1	2	3
1	Вид объекта недвижимости	Здание
2	Ранее присвоенный государственный учетный номер здания, сооружения, объекта незавершенного строительства (кадастровый, инвентарный или условный номер)	—

1	2	3
3	Кадастровый номер земельного участка (земельных участков), в границах которого (которых) расположено здание, сооружение, объект незавершенного строительства	49:10:070101:53
4	Номер кадастрового квартала (кадастровых кварталов), в пределах которого (которых) расположено здание, сооружение, объекта незавершенного строительства	49:10:070101
5	Адрес здания, сооружения, объекта незавершенного строительства	685942, Российская Федерация, Магаданская область, Городской округ Ольский, Тауйск село, 50 лет Октября ул, Дом 45а
	Местоположение здания, сооружения, объекта незавершенного строительства	—
	Дополнительные сведения о местоположении	—
6	Иные сведения	—

Сведения о зданиях, сооружениях, объектах незавершенного строительства, необходимые для исправления кадастровых ошибок в сведениях об описании их местоположения

1. Сведения о характерных точках контура здания, сооружения, объекта незавершенного строительства

с кадастровым номером 49:10:000000:60

Зона № 2

Номер контура	Номера характерных точек контура	Существующие			Уточненные			Метод определения координат	Средняя квадратическая погрешность определения координат характерной точки (Mt), м	Формулы, примененные для расчета средней квадратической погрешности определения координат характерной точки (Mt), м
		координаты, м		R, м	координаты, м		R, м			
		X	Y		X	Y				
1	2	3	4	5	6	7	8	9	10	11
—	н251О	—	—	—	411 121,76	2 336 991,62	—	Аналитический метод	0,10	ОШИБКА!!! не указана погрешность точки обоснования!
	н252О	—	—	—	411 115,54	2 336 980,70	—			
	н253О	—	—	—	411 126,46	2 336 974,31	—			
	н254О	—	—	—	411 132,84	2 336 985,10	—			
	н251О	—	—	—	411 121,76	2 336 991,62	—			

2. Иные сведения о здании, сооружении, объекте незавершенного строительства с кадастровым номером —

1. —

Схема геодезических построений

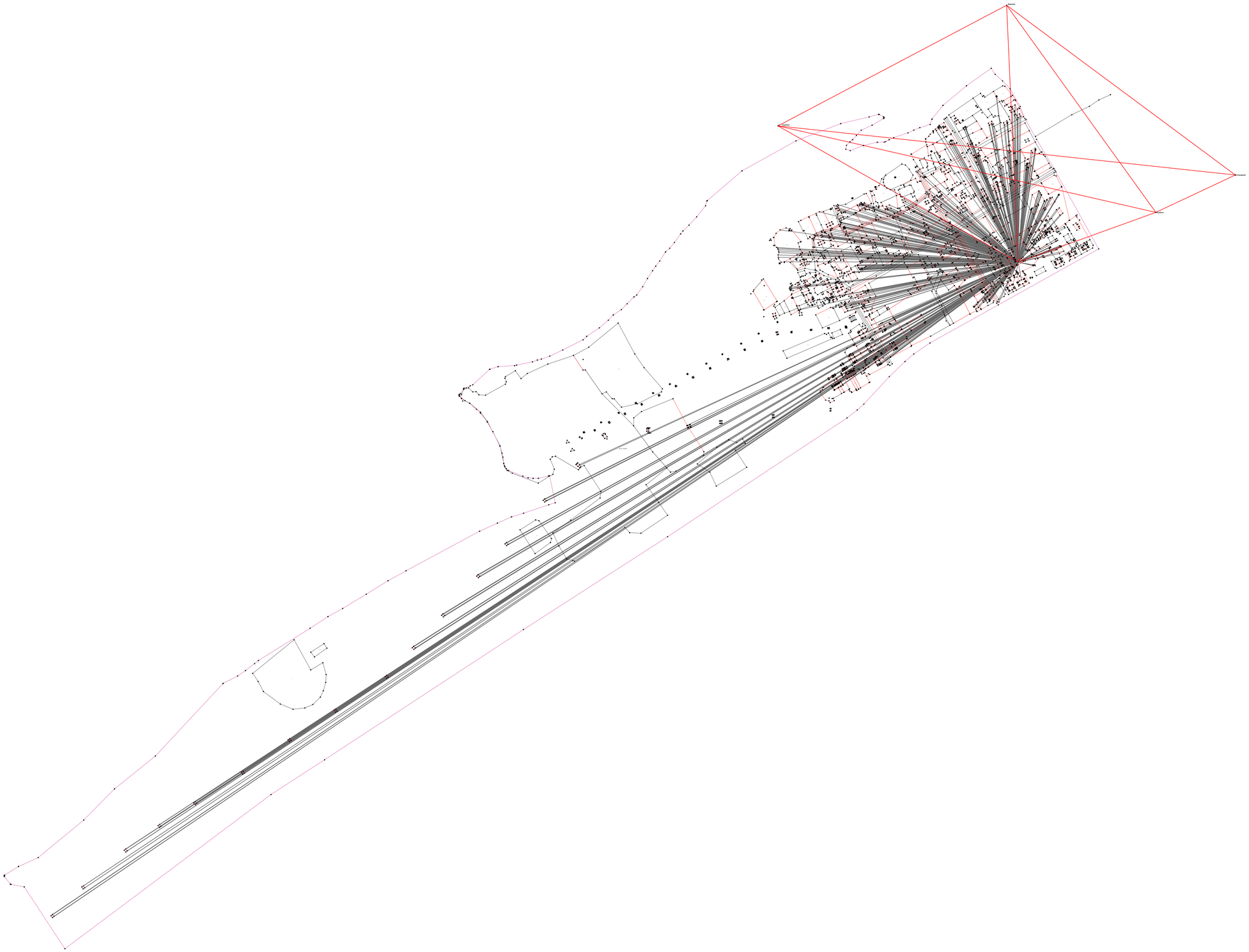

Условные обозначения:

- Направления геодезических построений при определении координат характерных точек границ земельного участка

- Обрезуемая точка, сведения о которой позволяют однозначно определить ее местоположение

- Пункт Государственной геодезической сети

Схема границ земельных участков

Масштаб 1:2 200

Условные обозначения:

- Земельный участок, размеры которого могут быть переданы в масштабе разделов графической части
- Линия обрамления часть границы, сведения о которой достаточны для определения ее местоположения
- н620 - Обратимая точка в границе объекта капитального строительства
- н27у - Обратимая точка в границе земельного участка
- :23 - Кадастровый номер объекта недвижимости
- Прекращающая существование точка, сведения о которой позволяют однозначно определить ее местоположение
- Существующая точка, имеющаяся в ГКН сведения о которой позволяют однозначно определить ее местоположение
- Граница квартала

Схема границ земельных участков

А6

Масштаб 1:400

Схема границ земельных участков



Схема границ земельных участков

Масштаб 1:400

Схема границ земельных участков

Масштаб 1:400

Схема границ земельных участков

Масштаб 1:400

Схема границ земельных участков

Масштаб 1:400

Схема границ земельных участков

D2

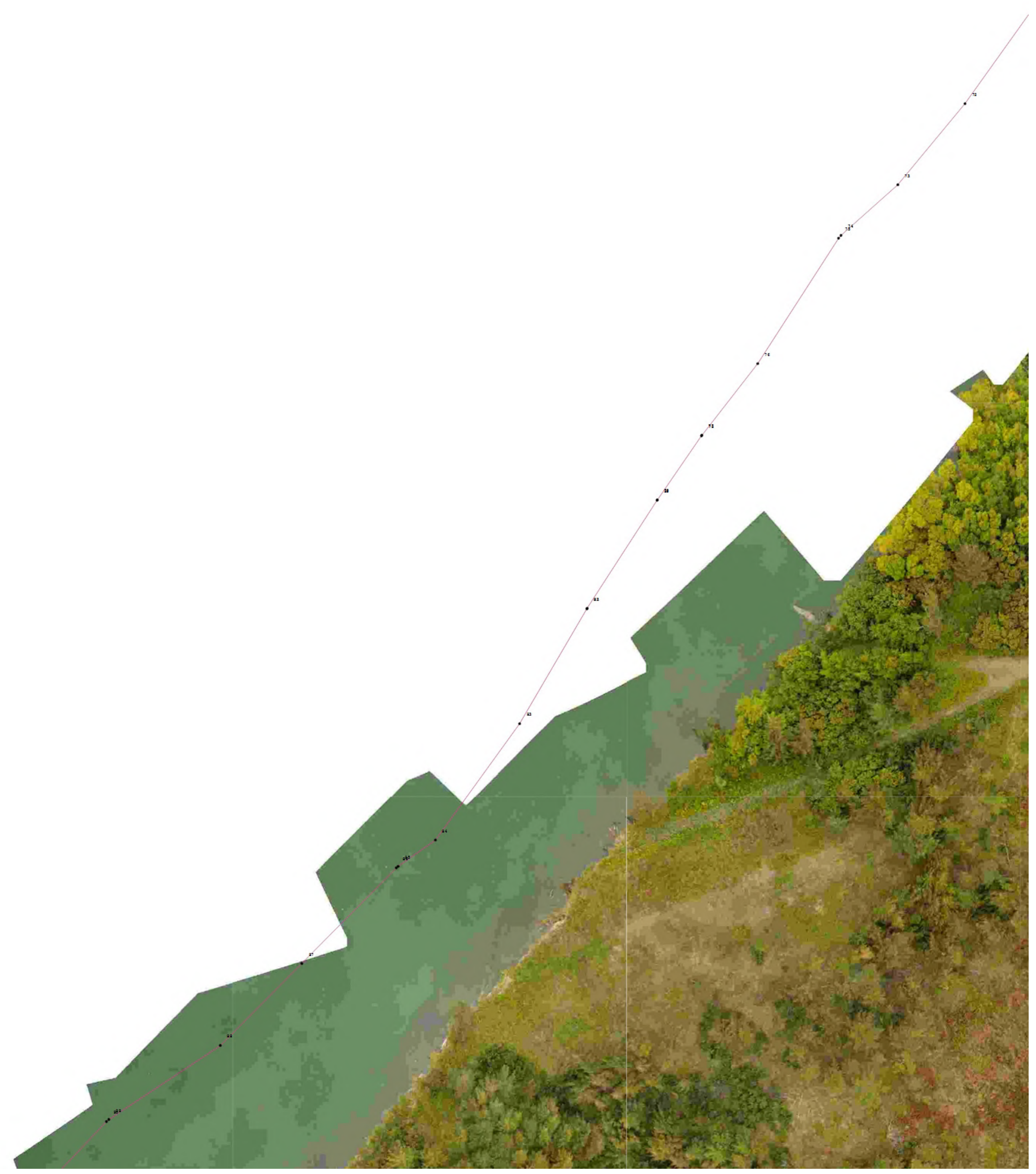

Масштаб 1:400

Схема границ земельных участков



Масштаб 1:400

Схема границ земельных участков

Масштаб 1:400

Схема границ земельных участков

Масштаб 1:400

Схема границ земельных участков

Е1



Масштаб 1:400

Схема границ земельных участков

Масштаб 1:400

Схема границ земельных участков

Масштаб 1:400

Схема границ земельных участков

Масштаб 1:400

Схема границ земельных участков

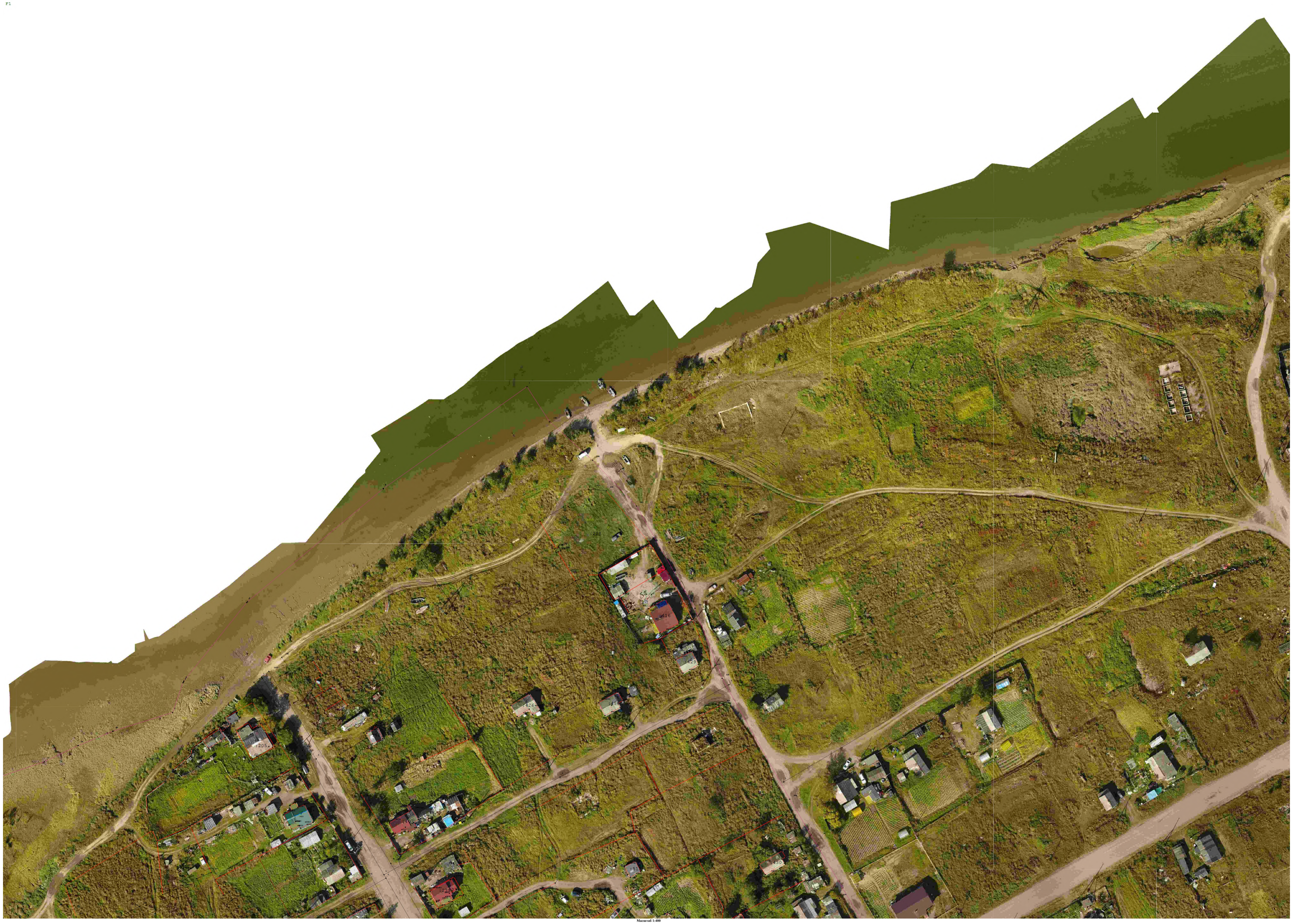

Масштаб 1:400

Схема границ земельных участков

Масштаб 1:400

Схема границ земельных участков

Масштаб 1:400