




**Схема расположения публичного сервитута
для размещения тепловых сетей и вводов по адресу: г. Магадан, пгт Сокол, в
районе ул Королева, д. 1Б в кадастровом квартале 49:09:010022**



Пересечения с земельными участками	
Номер участка	Площадь, кв.м.
49:09:010022:204	21
49:09:010022:2522	25
Пересечения с кадастровым кварталом	
49:09:030022	9

Масштаб 1:1 000

Условные обозначения:

-  - Земельные участки, имеющиеся в ГКН сведения о которых достаточны для определения их местоположения
-  - Границы образуемого публичного сервитута общей площадью 55 кв.м.
-  - Пересечение образуемого публичного сервитута с земельными участками

**Сервитут пересекает границы земельных участков с кадастровыми номерами:
49:09:010022:204, 49:09:010022:2522**